00058120

NOT TO BE ISSUED
OUT OF THE LIBRARY.

THE
ASIATIC SOCIETY OF BOMBAY
TOWN HALL, BOMBAY-1.

Digitized with financial assistance from the
Government of Maharashtra
on 05 October, 2018

GÉOGRAPHIE
D'ABOULFÉDA

TRADUITE DE L'ARABE EN FRANÇAIS

ET

ACCOMPAGNÉE DE NOTES ET D'ÉCLAIRCISSEMENTS

PAR M. REINAUD

MEMBRE DE L'INSTITUT DE FRANCE (ACADÉMIE DES INSCRIPTIONS ET BELLES-LETTRES)
PROFESSEUR D'ARABE, ETC.

TOME I

INTRODUCTION GÉNÉRALE A LA GÉOGRAPHIE DES ORIENTAUX

AVEC TROIS PLANCHES

PARIS

IMPRIMÉ PAR AUTORISATION DU GOUVERNEMENT

A L'IMPRIMERIE NATIONALE

M DCCC XLVIII.

ORI
F. 916.2
Géo/Géo.
58180
58120

A

MONSIEUR PORTALIS

PREMIER PRÉSIDENT DE LA COUR DE CASSATION

ETC.

HOMMAGE DE DÉVOUEMENT

TABLE ANALYTIQUE

DES MATIÈRES CONTENUES DANS L'INTRODUCTION.

	Pages.
PRÉFACE	I.
§. I. NOTICE D'ABOULFÉDA	II.
Mort d'Aboulféda	XXVII.
Le fils et successeur d'Aboulféda	XXX.
Extinction de la famille d'Aboulféda	XXXI.
Goûts d'Aboulféda	XXXII.
Ses ouvrages	XXXVI.
§ II. GÉOGRAPHES ARABES ET PERSANS ANTÉRIEURS À ABOULFÉDA	XXXVIII.
Naissance de la Géographie chez les Arabes	XL.
Travaux exécutés sous le khalifat d'Almamoun	XLIII.
Influence des doctrines persanes, indiennes et grecques	XLVIII.
Relation du marchand Soleyman	LIII.
Traité d'Ibn-Khordadbeh, etc	LVII.
Écrits géographiques de Massoudy	LXIV.
Relation d'Abou-Zeyd	LXXII.
Voyages de Sindebad	LXXVI.
Relations d'Alestakhry et d'Ibn-Haucal	LXXXI.
Travaux géographiques d'Albyrouny, etc	XCV.
Certains traités géographiques particuliers aux Arabes	CVI.
Travaux d'Édrisi	CXIII.
Itinéraires proprement dits, rédigés par les Arabes	CXXII.
Écrits de Yacout	CXXIX.
Traité d'Ibn-Sayd	CXLI.
Écrits de Cazouyny	CXLIII.
Ibn-Bathoutha	CLVI.
Traités hydrographiques de Sidi Ali-Tchelebi	CLXV.
Écrits géographiques de Hadji-Khalfa	CLXX.
§ III. DOCTRINES GÉOGRAPHIQUES DES ARABES ET DES ORIENTAUX EN GÉNÉRAL	CLXXIV.
Traditions grecques, persanes et indiennes conservées dans l'Alcoran	CLXXV.
Mansions lunaires et anouas	CLXXXIV.
Orientation chez les Arabes	CXCII.
Rose des vents	CXCV.
Deux systèmes différents	CXCVIII.
Origine de la boussole	CCII.

Pages.

Orientation des cartes chez les Arabes ..... CCXI.
Quart habité du monde ..... CCXII.
Système indien ..... CCXIII.
Ile de Lanka ..... CCXVI.
Château fabuleux de Kang-diz ..... CCXX.
Division de la terre en sept climats ..... CCXXIV.
Latitude et longitude ..... CCXXXII.
Premier méridien ..... CCXXXIII.
Méridien central et coupole d'Aryn, en Orient et en Occident ..... CCXXXV.
Limites assignées au monde, à l'est et à l'ouest ..... CCLV.
Moyens employés pour fixer la latitude et la longitude ..... CCLVIII.
Graduation des cartes ..... CCLXII.
Mesures itinéraires ..... CCLXIII.
Valeur d'un degré terrestre ..... CCLXVIII.
Réforme opérée par les Arabes, notamment pour la longueur de la mer Méditerranée ..... CCLXXIII.
Tableau général de la Géographie, extrait des tables d'Albateny ..... CCLXXXII.
Opinions de Massoudy ..... CCXCI.
Opinions d'Alestakhry et d'Ibn-Haucal ..... CCCIX.
Opinions d'Édrisi ..... CCCX.
Opinions d'Ibn-Sayd ..... CCCXVI.
Précis de nos connaissances sur l'Inde, dans l'antiquité et au moyen âge ..... CCCXIX.
Thibet ..... CCCLII.
Tartarie et Chine ..... CCCLV.
Navigation des mers orientales dans l'antiquité et au moyen âge ..... CCCLXXVII.
Iles Laquedives et Maldives ..... CCCLXXXVIII.
Empire de la Malaisie au IXe siècle de l'ère chrétienne ..... CCCLXXXIX.
Ports de la Chine; la Chine jadis plus accessible ..... CCCXCII.
Première introduction du christianisme en Chine ..... CD.
Système des sept mers orientales ..... CDV.
Moussons ..... CDXIX.
Origine des Malais ..... CDXXI.
Voyages d'Ibn-Bathoutha dans les mers orientales ..... CDXXVI.
Relation d'Abd-Alrazzac ..... CDXXXII.
Hydrographie des mers orientales ..... CDXXXIV.

§ IV. TRAITÉ SPÉCIAL D'ABOULFÉDA ET PLAN SUIVI DANS CETTE TRADUCTION ... CDXLV.

INTRODUCTION.

La Géographie d'Aboulféda n'est pas un ouvrage simplement descriptif; l'auteur, qui était au courant des doctrines de sa nation, y a fait connaître, ou du moins indiqué les faits principaux de la science de la géographie. Malheureusement, ces indications sont bien souvent insuffisantes, et l'auteur a supposé son lecteur plus instruit qu'il n'était. La traduction qu'on trouve ici est accompagnée de nombreuses notes; mais ces notes ne pouvaient porter que sur les détails, et il eût été impossible d'y traiter les questions d'ensemble. C'est dans cette préface qu'on apprendra à connaître, avec la personne d'Aboulféda et celle des écrivains qui l'avaient précédé, l'état de la science au moment où il a rédigé son traité, et le système presque entier des doctrines géographiques des peuples de l'Orient au moyen âge. En ce qui concerne la personne d'Aboulféda et les événements de sa vie, il existe des renseignements à la fois sûrs et nombreux : ce sont les détails qu'Aboulféda lui-même donne dans la deuxième partie de son Abrégé d'histoire universelle. C'est de là que j'ai tiré la meilleure portion de ce qu'on va lire à son sujet [1].

[1] Cette partie, de beaucoup la plus considérable, a été publiée par Reiske et Adler, texte arabe, version latine et notes, sous le titre de *Annales muslemici*, Copenhague, 1789 et ann. suiv. cinq vol. in-4°. Les passages que je reproduis ici, et qui n'avaient pas toujours été rapportés exactement, ont été revus en partie sur les exemplaires manuscrits de la Bibliothèque royale, et soumis à une critique sévère. J'ai donné à cet égard les explications nécessaires dans le premier volume du Recueil des Historiens orientaux des croisades, que publie l'Académie des inscriptions et belles-lettres. Une autre source où j'ai puisé pour la composition de cette notice et pour d'autres portions de cette préface en général, c'est la préface mise en tête de l'édition du texte arabe de la Géographie d'Aboulféda, édition que j'ai publiée conjointement avec M. de Slane; Paris, 1840, un volume in-4°, du même format que celui-ci.

§ I.

VIE D'ABOULFÉDA.

L'Oronte, qui coule en Syrie, voit s'élever sur ses bords, entre autres cités, la ville de Hamat. Cette ville remonte à la plus haute antiquité : elle existait déjà au moment où les enfants d'Israël s'apprêtaient à quitter l'Égypte pour occuper la terre de Chanaan, et il en est parlé dans le Pentateuque. Plus tard, les rois Séleucides lui donnèrent, avec le nom d'Épiphanie, un nouvel éclat. Lorsque les Arabes, peu de temps après la mort de Mahomet, envahirent la Syrie, Hamat, ainsi que les villes de la contrée qui avaient reçu une nouvelle dénomination, reprit son ancien nom; elle l'a conservé, avec une partie de son importance, jusqu'à nos jours.

Le grand Saladin, vers l'an 574 de l'hégire (1178 de notre ère), joignit la Syrie à ses autres conquêtes, et y forma un certain nombre de principautés qu'il distribua aux membres de sa famille et aux plus braves de ses émirs. Tel était depuis un siècle l'état de la Syrie, de la Mésopotamie et des régions voisines : l'esprit de la *féodalité* y dominait comme en Occident, et l'on entendait partout parler de feudataires et de suzerains.

Hamat et quelques autres villes voisines furent concédées par Saladin à Teky-eddin Omar, fils de son frère aîné Schahinschah [1]. La famille de Teky-eddin, à laquelle appartenait Aboulféda, se maintint dans cette principauté, même après que les sulthans d'Égypte et de Syrie, de la famille de Saladin, eurent été dépossédés par leurs anciens esclaves. Lorsque Aboulféda vint au monde, Hamat était la seule principauté de Syrie qui eût été respectée par les sulthans mamelouks.

Aboulféda naquit à Damas, l'an 672 (1273 de notre ère). Une irruption des Tartares avait forcé ses parents de chercher un refuge dans cette ville. Son père se nommait Aly, et portait les surnoms de Al-Malek-alafdhal, ou le Prince excellent, et de Nour-eddin, ou la

[1] *Chronique d'Aboulféda*, t. IV, pag. 36.

Lumière de la religion. Celui qui régnait alors sur Hamat était un frère d'Aly, appelé Mohammed, et surnommé Almalek-almansour, ou le Prince invincible; on lui donnait, de plus, les titres de Nasser-eddin, ou le Protecteur de la religion, et de Aboulmeâly, ou le Père des belles qualités. Mohammed reconnaissait la suzeraineté de Kelaoun, ancien mamelouk, originaire des bords du Volga, et qui était devenu le maître de l'Égypte et de la Syrie. Mohammed étant mort en 683 (1284), son fils Mahmoud reçut l'investiture du sulthan Kelaoun. Mahmoud, cousin d'Aboulféda, prit à cette occasion le surnom de Almalek-almodhaffer, ou le Prince victorieux, ainsi que le titre de Teky-eddin, ou Celui dont la religion est pure.

Voici quelle était en ce moment la situation de la Syrie : les sulthans mamelouks, devenus les héritiers de la puissance de Saladin et de Malek-Adel, régnaient à la fois sur l'Égypte et la Syrie; mais un certain nombre de places importantes, débris du royaume fondé par Godefroy, étaient restées entre les mains des chrétiens d'Occident : les Francs étaient maîtres de Saint-Jean-d'Acre, de Tripoli, de Tyr et de quelques autres villes situées sur les bords de la mer Méditerranée. Ils s'étaient unis d'intérêt avec les chrétiens arméniens, alors en possession de la Cilicie; et, comme le zèle des croisades n'était pas encore tout à fait éteint, ils présentaient un aspect redoutable.

Ce qui ajoutait à la crainte qu'inspiraient les Francs, c'était la présence des Tartares. Les Tartares, qu'on appelle du nom particulier de Mongols, étaient sortis avec Gengis-khan des environs du lac Baïkal, et avaient subjugué en quelques années une grande partie de l'ancien monde, depuis la mer du Japon jusqu'à la mer Adriatique, depuis la mer Glaciale jusqu'au golfe Persique. A la vérité, cette puissance, jusque-là sans exemple, n'avait pas tardé à se diviser : la Perse, la Mésopotamie et l'Asie Mineure formaient un état distinct de l'empire de la Chine; un troisième état s'était établi au nord de la mer Noire et de la mer Caspienne, et on lui donnait le nom d'empire du Captchac. Les khans de Perse avaient échoué dans leurs efforts pour s'emparer de la Syrie et de l'Égypte; mais ces derniers princes disposaient

de grandes ressources, et la politique leur faisait une loi de se concilier l'amitié des chrétiens.

D'un autre côté, l'intérêt du sulthan d'Égypte et de Syrie était de faire triompher l'Alcoran. Pour cela, il fallait se hâter de faire disparaître les obstacles suscités par la présence des chrétiens, et malheureusement les efforts des musulmans ne tardèrent pas à être couronnés de succès.

Aboulféda, ainsi que la plupart des princes musulmans de cette époque, reçut une éducation religieuse et littéraire : on lui fit apprendre par cœur l'Alcoran et certains traités didactiques; il se livra à une étude approfondie des principes de l'islamisme, de la langue arabe, de la jurisprudence, de l'histoire et des belles-lettres. En même temps, il prit part aux guerres qui intéressaient sa famille et son suzerain; on le voit, à l'âge de douze ans, figurer avec son père à la conquête du château de Marcab, faite sur les chevaliers de l'Hôpital. En 1289, il se trouva, avec son père et son cousin, le prince de Hamat, à la prise de Tripoli; enfin, l'année suivante, il contribua à la prise de Saint-Jean-d'Acre et à l'entière destruction des colonies chrétiennes d'Orient. Aboulféda occupait en ce moment le rang d'un émir de dix hommes. Dans ces divers combats, il se trouvait avec les troupes de la principauté de Hamat. Ces troupes avaient une place marquée d'avance, et on les voyait toujours à la tête de l'aile droite de l'armée.

En 691 (1292), Aboulféda se porta, avec l'armée musulmane, sur les bords de l'Euphrate, et assista à la conquête de la forteresse de Roum, qui commandait le cours du fleuve [1]. Cette forteresse appartenait à une branche de patriarches arméniens appelés *catholiques*. Dès ce moment, la Syrie entière, depuis la mer Méditerranée jusqu'à l'Euphrate, depuis les défilés de la Cilicie jusqu'à l'Égypte et à la mer Rouge, fut au pouvoir de l'islamisme.

Les révolutions qui depuis longtemps bouleversaient l'Orient avaient relâché tous les liens sociaux et ne permettaient plus à aucune

[1] Pour cette ville et les autres villes nommées dans la préface, on peut recourir à la table générale des noms de lieu cités dans l'ouvrage, qui termine le deuxième volume.

puissance de se maintenir debout. Le sulthan Kelaoun, étant mort en 689 (1290), fut remplacé par son fils aîné, Almalek-alaschraf. Ce fut au nom de celui-ci que se fit la conquête de Saint-Jean-d'Acre et du château de Roum. Mais en 693 (1293), Almalek-alaschraf est assassiné par ses principaux émirs. Un autre fils de Kelaoun, appelé Mohammed et surnommé Almalek-alnasser, ou le Prince protecteur, et Nasser-eddin, ou le Protecteur de la religion, est mis à la place de son frère. Mohammed lui-même ne tarde pas à être enfermé, et les émirs se disputent entre eux le pouvoir. Un de ces émirs, appelé Ladjyn, lequel pendant deux ans porta le titre de sulthan, tirait, suivant quelques auteurs, son origine des bords de la mer Baltique. D'abord enrôlé dans l'ordre des chevaliers Teutoniques, il avait pris part aux exploits de son ordre contre les païens de la Livonie; ensuite il s'était rendu en Syrie, pour aider à reconquérir le sépulcre de Jésus-Christ; mais, changeant de religion, il avait embrassé l'islamisme. Il avait été admis dans le corps des sulthans mamelouks, et, s'élevant de degré en degré, il avait fini par prendre la place de ses *maîtres* [1].

Le moment eût été favorable pour ceux qui voulaient rétablir le royaume de Jérusalem; mais les chrétiens de la petite Arménie, qui devaient servir d'avant-garde à l'armée de la foi, étaient en proie à des guerres intestines; les Tartares de Perse eux-mêmes étaient divisés et hors d'état de prêter un appui efficace. Le sulthan Ladjyn, qui avait besoin d'occuper l'humeur belliqueuse de ses émirs, ordonna une invasion dans la petite Arménie. Aboulféda prit part à cette expédition avec son cousin, le prince de Hamat. Pour son père, il était mort quelques années auparavant.

On était alors dans l'année 697 (1298). Aboulféda, âgé de vingt-quatre ans, occupait le rang de thebel-khané, et avait quarante cavaliers sous ses ordres. Les mots *thebel-khané* se disent proprement d'un lieu où l'on entretient des tambours et d'autres instruments de musique militaire. Les Orientaux appliquèrent d'abord cette dénomi-

[1] *Chronique d'Aboulféda*, t. V, p. 114 et suiv.

nation au palais du souverain, à la porte duquel on était dans l'usage de jouer, plusieurs fois par jour, des airs militaires : c'était un des attributs de la puissance souveraine. Ce droit passa ensuite, à quelques restrictions près, aux vizirs et aux principaux fonctionnaires de l'État, et descendit ensuite aux simples émirs.

L'armée musulmane pénétra à deux reprises différentes dans la petite Arménie, par le passage de Marry ou pyles Amaniennes, et par le passage d'Alexandrette ou pyles Ciliciennes. Tout le pays fut mis à feu et à sang. Un grand nombre de chrétiens s'étaient enfermés dans la forteresse de Hamous, croyant y trouver un refuge assuré; on y avait aussi introduit beaucoup de bêtes de somme. Les musulmans ayant entrepris le siége de cette place, la plus grande partie des animaux périt, faute d'eau; pour la garnison, elle en fut réduite à faire sortir les femmes et les enfants. Il en sortit environ douze cents. Les musulmans se les partagèrent : Aboulféda eut pour sa part deux femmes, qu'il fit esclaves, et un enfant, qui devint son mamelouk. Pendant le siége de Hamous, il y eut des pluies abondantes, et le prince de Hamat tomba malade. Comme il était privé de son médecin, Aboulféda, qui n'était resté étranger à aucun genre de connaissances, se chargea de le soigner, et parvint à lui rendre la santé [1].

En 698 (1299), le sulthan Ladjyn fut mis à mort, et on fit remonter sur le trône le sulthan Malek-nasser, qui s'était retiré dans la forteresse de Karak, à l'orient de la mer Morte [2]. Sur ces entrefaites, mourut le prince de Hamat. Voici en quels termes Aboulféda raconte cet événement : « Mon cousin aimait passionnément la chasse à l'ar-« balète. Un jour, il voulut tirer l'aigle, oiseau de l'espèce de ceux qui « se nourrissent de charognes; en conséquence, il se rendit, par un « temps extrêmement chaud, sur une montagne à quelque distance « de Hamat, et, ayant tué un âne, il laissa le cadavre par terre, afin « d'attirer l'oiseau carnassier. Pour lui, il s'était fait construire une « cabane de branches d'arbres qui pouvait nous contenir, lui, moi, « un mamelouk et quelques personnes qui désiraient être témoins de

[1] *Chronique d'Aboulféda*, t. V, p. 132. — [2] *Ibid.* t. V, p. 150 et suiv.

« la chasse. Le prince entrait dans la cabane au point du jour, et y « restait jusqu'à midi; il n'ouvrait pas la bouche, afin de laisser l'aigle « s'abattre sur le cadavre. Pendant ce temps, nous respirions une odeur « infecte. A notre retour à Hamat, je tombai dangereusement malade; le « prince tomba aussi malade, et mourut au bout de quelques jours [1]. »

Le prince ne laissait point d'enfants. Les deux frères d'Aboulféda, entre autres l'aîné de la famille, qui se trouvaient à Alep avec l'armée, accoururent à Hamat; mais ils ne purent s'accorder sur celui d'entre eux qu'ils proposeraient au sulthan pour succéder à leur cousin. Le sulthan se hâta d'envoyer à Hamat l'émir Cara-Soncor, pour qu'il gouvernât la principauté en son nom; et cette ville, qui depuis si longtemps se glorifiait de former un état particulier, fut soumise aux mêmes conditions que Damas, Alep et les autres cités naguère chefs-lieux de principauté. Du reste, les émirs de Hamat et les gens de guerre reçurent du sulthan des diplômes qui les maintenaient dans les biens dons ils jouissaient; les trois frères furent aussi conservés dans les leurs. Peu de temps après, le sulthan étant venu aux environs de Gaza, Aboulféda alla, au nom de Cara-Soncor et de ses frères, offrir au sulthan des chevaux et des habillements. Le sulthan accepta ces présents, et donna en retour à Aboulféda un habillement d'honneur et une ceinture d'or; en même temps, il augmenta sa dotation et celle d'un de ses frères.

Les Tartares faisaient de temps en temps des essais pour rentrer en Syrie, et les chrétiens de la petite Arménie, quoiqu'en proie à des divisions intestines, profitaient de ces diversions pour se maintenir dans leurs domaines. En l'année 701 (1302), l'armée musulmane fit une nouvelle invasion en Arménie. Aboulféda prit encore part à cette expédition, et pénétra sur le territoire chrétien par le défilé de Bagras. On était alors au mois d'août; les récoltes furent brûlées, les maisons pillées. L'armée s'avança jusqu'aux portes de la ville de Sys.

Quelque temps après, les Tartares passèrent de nouveau l'Euphrate et se répandirent en Syrie. Un corps de dix mille cavaliers mongols

[1] *Chronique d'Aboulféda*, t. V, p. 158.

s'étant avancé du côté de Palmyre, Aboulféda fut détaché avec quelques émirs pour les repousser. « De part et d'autre, dit-il, l'ar-« deur était extrême; à la fin, le Dieu glorieux vint au secours de « l'islamisme, et les Tartares furent mis en déroute. Une partie des « Tartares ayant mis pied à terre, nous les entourâmes et nous leur « offrîmes la vie; mais ils reçurent nos propositions à coups de flèches, « et, se faisant un rempart des selles de leurs chevaux, ils soutinrent « un nouveau combat. Ils furent tous massacrés jusqu'au dernier [1]. »

Cependant le corps de l'armée tartare s'avançait du côté de Hamat. Ketboga, qui en ce moment remplissait les fonctions de lieutenant du sulthan dans cette ville, et qui avait été mis à la tête de l'armée musulmane, était tombé malade. Il quitta la ville avec l'armée, et Aboulféda fut chargé d'observer les mouvements de l'ennemi. Bientôt le sulthan arriva lui-même à Damas avec les troupes égyptiennes; une action générale eut lieu dans la plaine de Soffar, le 20 avril 1303, et les Tartares furent repoussés avec une grande perte [2].

L'année suivante, Aboulféda s'acquitta du pèlerinage que tout musulman doit faire au moins une fois en sa vie. Il visita la Mekke et les lieux qui, depuis un temps immémorial, sont l'objet de la vénération des Arabes. A son retour, il passa par Médine, et vit de ses yeux, non-seulement le tombeau de Mahomet, mais les lieux qui furent le théâtre des premiers succès de l'islamisme. Il visita également la ville d'Hébron, célèbre par la sépulture d'Abraham et de Sara, ainsi que la ville de Jérusalem, antique séjour des prophètes et des miracles. Ces divers pèlerinages n'avaient pas seulement pour effet de satisfaire sa dévotion; ainsi que ses nombreuses expéditions guerrières, ils le mettaient en état d'étudier des contrées intéressantes sous toute sorte de rapports, et ils lui préparaient des matériaux pour le monument qu'il était appelé à élever en l'honneur de la géographie.

L'esprit de turbulence continuait à régner parmi les émirs d'Égypte et de Syrie; le sulthan, par la faiblesse de son caractère, était hors d'état de leur imposer. En l'année 708 (1309), le sulthan fut

[1] *Chronique d'Aboulféda*, t. V, p. 182. — [2] *Ibid.* t. V, p. 184.

encore une fois obligé de quitter le Caire, où les émirs le tenaient comme enfermé, et se retira de nouveau à Karak. Cette ville était située à l'orient de la mer Morte, sur la limite du désert. Éloignée du Caire et de Damas, et séparée des lieux où s'exerçaient les intrigues d'une politique ambitieuse, elle offrait un asile aux princes et aux émirs déchus du pouvoir. Mais, l'année suivante, les émirs de Syrie, mécontents de ce qui s'était fait en Égypte, appelèrent Malek-nasser à Damas, puis le ramenèrent en triomphe au Caire. Aboulféda prit une grande part à cet événement; il accourut de Hamat à Damas, pour faire son présent au sulthan; il offrit, entre autres objets, un de ses mamelouks, appelé Tchocouzdemir, qui s'éleva à la cour du sulthan, et qui, plus tard, fut accusé d'avoir contribué à la ruine de la famille d'Aboulféda [1].

Malek-Nasser avait promis à Aboulféda de lui conférer la principauté de Hamat, aux mêmes conditions qu'au temps de ses ancêtres. Aboulféda le suivit au Caire, mais il n'obtint d'abord que le titre de lieutenant du sulthan. L'acte d'investiture fut remis en grande solennité à Aboulféda, dans la ville de Damas; il portait la date du 18 de djoumada *premier* de l'année 710 (*16 octobre* 1310). « Je me mis en « *marche, dit-il,* accompagné du porteur de l'acte. Toutes les troupes « qui se trouvaient à Hamat vinrent à ma rencontre. Mon entrée eut « lieu le lundi 23 de djoumada second (20 novembre), dans l'après- « midi. Avant mon entrée, l'émir, porteur de l'acte d'investiture, m'avait « revêtu du costume sulthanien. Il consistait dans une robe de dessus « de satin rouge, accompagnée d'une broderie d'or; dans une robe de « dessous de satin jaune; dans une calotte brochée d'or, accompagnée « de sa mousseline; dans une ceinture d'or égyptien, et dans une épée « garnie aussi d'or d'Égypte. En même temps, l'émir me remit un cheval « de Barca (dans la Cyrénaïque), muni de sa selle et de sa bride. Ce « fut avec cette pompe que j'entrai dans Hamat. Lecture fut donnée au « peuple du noble diplôme. » Aboulféda fit présent dans cette occasion,

[1] Comparez la Chronique d'Aboulféda, t. V, p. 216, et la préface mise en tête de l'édition du texte arabe de la Géographie d'Aboulféda, pag. xxxiii. Voy. aussi le *Manhel-Alsafy,* d'Aboul-Mahassen; man. ar. de la Bibl. roy. ancien fonds, n° 749, fol. 191 v.

à l'émir porteur du diplôme, de quarante mille pièces d'argent[1]; il lui donna aussi quelques chevaux. A cet égard, dit-il lui-même, il s'efforça de montrer la générosité qui caractérisait sa famille[2].

En l'année 712 (1312), Aboulféda se rendit de nouveau au Caire, et cette fois il obtint de rentrer dans la place qui avait été occupée par ses ancêtres. « Arrivé, dit-il, dans la capitale, je me présentai aux « portes augustes (dans le château appelé *Château de la Montagne*, et où « résidait le sulthan); j'entrai dans la noble demeure; bientot après mes « enfants arrivèrent aussi, et offrirent leur présent. Le sulthan me fit don « de la robe sulthanienne, et m'accorda, pour habitation au Caire, le « palais de Kabasch[3]. Quelques jours après, le Nil étant parvenu à sa « crue, le sulthan, pour célébrer cet heureux événement, distribua des « habillements d'honneur. Pour moi, je reçus, entre autres dons, trente « mille pièces d'argent, cinquante pièces d'étoffes; enfin, le sulthan me « conféra le titre de prince des villes de Hamat, de Marra et de Bârin. »

Voici un passage de l'acte d'investiture qui fut remis à Aboulféda[4]: « Au plus digne de ceux pour lesquels est noué le drapeau du com- « mandement (en signe d'investiture); à celui dont le nom honore le « trône où prennent place les rois et la chaire des mosquées (où chaque « vendredi, à l'office religieux, le prédicateur adresse des vœux au ciel « pour la personne du souverain); à celui qui dispose en maître des « choses à éviter ou à faire, dont le soleil brille dans le ciel du sultha- « nat; qui, sur le siége du commandement, a pris la place des grands « hommes antérieurs à nous; qui renouvelle sous notre glorieux règne

[1] Cette somme, d'après le poids et le titre des pièces à cette époque, revient à peu près à 25,000 fr. de notre monnaie actuelle.

[2] *Chronique d'Aboulféda*, t. V, p. 238.

[3] Sur ce château, voy. la grande Description de l'Égypte, édit. in-fol. t. II. État mod. part. II, pag. 731.

[4] Dans le texte, l'auteur a soin d'indiquer, pour tous les actes qui lui sont personnels, non-seulement l'année, mais le mois et le quantième du mois, et ordinairement il se sert, non pas de l'année musulmane, mais de l'année chrétienne. Pour ce qui se passe en Syrie, il fait usage des mois syriens, et, pour ce qui a lieu en Égypte, des mois cophtes. On sait que l'année musulmane est lunaire et plus courte que la nôtre de onze jours, d'où il résulte qu'elle parcourt successivement les diverses saisons. Les musulmans, pour les travaux de l'agriculture et les autres usages de la vie, aiment mieux se conformer à l'année solaire, qui est la nôtre.

« ses ancêtres illustres, et qui, si Dieu nous prête vie, deviendra leur « plus illustre successeur. En effet, ce n'est point par voie indirecte (et « comme pour la plupart des princes de ce temps) que le trône lui est « parvenu, mais par l'effet de sa noble naissance, de sa race illustre et « de ses éclatantes qualités. Le monde tire son lustre de l'éclat de sa face « lumineuse; il est l'honneur des emplois publics et les trônes lui ten- « dent les bras; il est l'aurore qui se lève dans le ciel de la principauté « de Hamat; il est l'ornement des chefs du pays, et le point d'où les « sphères de la contrée partent pour accomplir leur révolution. Nous « voulons parler du siége sublime d'Emad-eddin (ou Colonne de la re- « ligion), fils de Malek-afdhal Nour-eddin Aly, fils du sulthan Malek- « modhaffer...., fils de Schahinschah, fils de Ayoub (le père du grand « Saladin); c'est celui sur lequel les yeux de la principauté de Hamat « ne cessaient pas d'être tournés, et qui, par son mérite, semblait at- « tendre l'effet de ces mots de l'Alcoran: *Mon Dieu donne l'autorité à qui « il veut.* Dieu a enfin manifesté ce qu'il cachait dans le secret de ses « volontés; il a accompli de nos jours, en faveur du prince, les promesses « qu'il avait faites; il a réalisé ses espérances; Dieu a placé en sa per- « sonne l'autorité sur la colonne la plus élevée; il a fait succéder son « gouvernement à celui de ses ancêtres; et son gouvernement, s'il plaît « à Dieu, se maintiendra dans les mains de ses enfants jusqu'au jour où « le genre humain tout entier sera appelé devant Dieu. En conséquence, « l'autorité noble, sublime, magistrale du sulthan Malek-nasser, puis- « sent les provinces jouir à jamais du fruit de ses bienfaits, et les princes « vivre sous le voile déployé de l'ombre de son aile! a résolu de placer « dans les mains du siége sublime d'Emad-eddin (Aboulféda lui-même) « toute la province de Hamat, avec ses districts, ses cantons et ses dé- « pendances, avec les accessoires où un souverain trouve ordinairement « à couper et à tailler, avec ses chaires où se célèbrent le nom du Dieu « très-haut et le nom du prince, avec ses propriétés générales et par- « ticulières, avec ses avantages grands et petits, aux mêmes conditions « que sous le règne de Malek-modhaffer Teky-eddin Mahmoud (cousin « d'Aboulféda et dernier prince de Hamat), au moment de sa mort. »

L'acte portait de plus ces mots : « Nous avons rédigé cet acte de ma-« nière à assurer à la faveur que nous accordons une durée éternelle, « et au bonheur que nous procurons un plaisir toujours nouveau. » On lisait à la fin : « Puisse le Dieu très-haut donner pour demeure à la vic-« toire l'habitation du prince, et embellir par la longue présence du « prince ce monde matériel dont il est l'âme! Qu'on ait égard à la noble « écriture (khath-scherif) qui se trouve au haut. Écrit le 25 de rebi « second de l'année 712 (30 août 1312), en vertu du noble comman-« dement. Louanges au Dieu unique, et que ses faveurs soient accordées « à Mahomet, à ses descendants et à ses compagnons! »

Aboulféda partit avec cet acte, et, à son approche de Damas, le gouverneur, l'émir Sayf-eddin Tonkoz, vint à sa rencontre, et lui fit une réception brillante. De là il se rendit à Hamat, où il fit donner au peuple assemblé lecture de l'acte d'investiture[1].

Le véritable nom d'Aboulféda, c'est-à-dire le nom qu'il avait reçu à sa naissance ou au moment de sa circoncision, était Ismaël; plus tard, quand il fut arrivé à l'âge d'homme, il prit, suivant l'usage des gens lettrés et des hommes d'un rang distingué, un titre qui témoignait de son zèle pour la religion dans laquelle il était né : c'était le titre d'Emad-eddin, ou Colonne de la religion. Enfin, quand il fut parvenu au rang de prince, il adopta le titre de Almalek-alsaleh, ou le Prince excellent, titre que le sulthan d'Égypte changea en celui de Almalek-almovayyad, ou le Prince bien appuyé. La dénomination d'*Aboulféda*, sous laquelle ce prince est vulgairement connu en Europe, signifie, en arabe, Père de la rédemption; il se dit de quelqu'un qui est prêt à donner sa vie pour une personne qui lui est chère. C'est un titre analogue à celui d'*Aboulfarage*, ou Père de la joie; d'*Aboulmahassen*, ou Père des belles qualités, etc.

Dans l'intervalle qui s'était écoulé entre la mort du cousin d'Aboulféda et l'élévation de celui-ci, plusieurs émirs étrangers à la principauté de Hamat s'y étaient établis et y jouissaient de bénéfices militaires. Ces émirs, par leur présence, devaient nécessairement faire

[1] *Chronique d'Aboulféda*, tom. V, p. 256 et suiv.

ombrage au nouveau prince et le gêner dans l'exercice de son autorité. Le sulthan voulut bien, et sans qu'Aboulféda l'en eût prié, ordonner à ces émirs de quitter sur-le-champ le pays et de se retirer à Alep. Seulement, comme il fallait pourvoir à leurs besoins, il fut décidé que la ville de Marra serait distraite de la principauté, et que les revenus de cette ville et de son territoire serviraient à l'entretien des émirs dépossédés de leurs bénéfices. Le sulthan remit, à cette occasion, à Aboulféda un nouveau diplôme, dans lequel on remarquait le passage suivant : « L'autorité noble, sublime et magistrale du sulthan Malek-« nasser a décidé que le prince (Aboulféda) conserverait dans ses mains « Hamat et Baryn dans leurs limites actuelles et avec leurs dépendances « en territoire, fermes, villages, revenus, richesses mobiliaires et com-« merciales, en un mot avec tout ce qui appartient à ces deux districts « et tout ce qui est compris dans leur juridiction. Il disposera de tout « comme il voudra, nommant aux emplois publics, accordant des bé-« néfices aux émirs, aux soldats et aux autres fonctionnaires à son « service, choisissant les cadis, les khathybs (ou prédicateurs des mos-« quées), etc. Les ordonnances et les diplômes relatifs à ces différents « objets seront rédigés en son nom, comme au temps de son cousin, « Malek-modhaffer. Ces deux districts fourniront cinq cents cavaliers « munis d'un équipement complet, sans qu'il y manque rien. Moyen-« nant cela, ils seront déchargés des obligations résultant des ordon-« nances et des diplômes précédents du sulthan, telles qu'indemnités « à accorder aux émirs, aux soldats, aux Arabes (nomades), aux Tur-« komans et à d'autres [1], et cela en vertu du don qui est fait de ces « deux places au prince susnommé, et de la cession que celui-ci a faite « de la ville de Marra. Tous les biens qui viennent d'être énumérés « restent dans la noble main du prince, comme les perles restent fixées « au collier, et comme les étoiles sont attachées aux sphères célestes. « Il commandera et défendra, dans les choses qui concernent ce monde

[1] La partie orientale de la principauté de Hamat était occupée une partie de l'année par les Arabes nomades de la Mésopotamie. D'un autre côté, des terres considérables avaient été accordées précédemment à des familles turkomanes.

« et l'autre; il disposera des revenus du pays en faveur des personnes « qui auront mérité sa bienveillance et ses bontés; il ne se fera rien « sans son noble commandement; aucun ordre n'aura cours que d'après « sa propre volonté, et cela comme on le pratiquait au temps de ses « ancêtres. Ainsi donc, qu'il soit fait comme il l'entendra; qu'il dispose « à son gré de tout ce qui est soumis à sa noble juridiction, et qu'il « veille en toute liberté au bien-être des serviteurs de Dieu et du pays. « Puisse le Dieu très-haut exhausser la colonne glorieuse du prince, et « donner son secours et son appui à tout ce que le prince commencera « ou finira! Le khatt-schérif (placé en tête de l'acte) sera, s'il plaît au « Dieu très-haut, une garantie du contenu[1]. »

En même temps, le sulthan accorda à Aboulféda le privilége de faire porter sur sa tête, dans les marches solennelles, un drapeau avec des banderoles, privilége qui était un des attributs de l'autorité souveraine, et qui n'avait été concédé à personne.

La même année, Aboulféda demanda au sulthan la permission de faire une seconde fois le pèlerinage de la Mekke. Non-seulement le sulthan le lui permit, mais il lui fit présent de mille pièces d'or en espèces, pour les frais de voyage; de plus, il lui accorda la faculté de marcher séparément de la caravane des pèlerins, devant, derrière, comme il voudrait. Aboulféda conduisait avec lui son fils, alors âgé de quatre ans, afin qu'il s'acquittât du pèlerinage. Il fit partir d'avance quelques dromadaires pour Karak; en même temps il confia son fils à la caravane de Syrie. Pour lui, il se rendit à cheval à Karak; là il monta sur un de ses dromadaires, accompagné de six chevaux de main et d'un certain nombre de mamelouks, armés d'arcs et de flèches, lesquels devaient le protéger contre les attaques des nomades; puis, prenant les devants, il arriva à Médine, où il put satisfaire tranquillement sa dévotion. La caravane étant arrivée, il se remit en route et se rendit à la Mekke: « Nous allâmes, dit-il, au mont Arafat, où nous fîmes les « stations d'usage; de là nous vînmes à Mina, et nous nous acquit- « tâmes des cérémonies prescrites; plus tard, j'allai visiter la chapelle

[1] *Chronique d'Aboulféda*, tom. V, p. 274 et suiv.

« Omra. En effet, ajoute-t-il, je mis dans ce pèlerinage, ainsi que le « permet l'imam Schafey, quelque intervalle entre ces diverses céré- « monies, tandis que la première fois je m'en étais acquitté de suite[1]. »

Les pèlerins, à leur retour, furent attaqués par quelques Arabes du Hedjaz, qui en voulaient à leurs richesses, et qui tuèrent plus de vingt personnes; mais la caravane, ayant réuni ses forces, mit ces Arabes en fuite et leur enleva environ quatre-vingts chameaux[2].

A cette époque, la Mekke était un objet de rivalité entre deux frères appelés Aboulgayt et Homaydha. Le sulthan avait pris parti pour Aboulgayt. Celui-ci ayant succombé, le sulthan fit partir une armée pour le rétablir dans son autorité. Pendant qu'Aboulféda se trouvait à la Mekke, il fut chargé de seconder Aboulgayt de tous ses moyens. A l'approche des troupes égyptiennes, Homaydha s'enfuit dans le désert, et son frère fut reconnu sans difficulté. La caravane de Syrie et celles des autres contrées payèrent à celui-ci le tribut d'usage; les marchands s'acquittèrent également des droits établis. Mais, après le départ des pèlerins, et lorsque les troupes du sulthan se furent retirées, Homaydha revint avec des forces considérables; Aboulgayt fut vaincu et mis à mort. En vain le sulthan fit partir à diverses reprises de nouveaux soldats. Homaydha était soutenu par une partie des Arabes et par les Tartares, alors maîtres de la Mésopotamie, et ce ne fut que longtemps après que le pays fut délivré de sa tyrannie.

A Malathya, ville située au nord de la Syrie, les musulmans vivaient avec les chrétiens dans une si parfaite harmonie, qu'on voyait, malgré la défense expresse de la loi, des femmes musulmanes épouser des chrétiens. D'ailleurs les habitants favorisaient les intérêts des Tartares, alors maîtres de l'Asie Mineure, et ils les tenaient au courant de tout ce qu'entreprenaient les musulmans. Les garnisons musulmanes des places voisines ne pouvaient pas faire le moindre mouvement sans être menacées de quelque attaque. L'an 715 (1315),

[1] Voyez à ce sujet le tableau de l'empire ottoman, de Mouradgea d'Ohsson, édit. in-8°, t. III, p. 70 et 107, et le Voyage de Burckhardt en Arabie, traduction française, tom. I, p. 128 et 237.

[2] Chronique d'Aboulféda, t. V, p. 278.

le sulthan se décida à faire marcher de ce côté une armée nombreuse, commandée par le vice-roi de Damas, Sayf-eddin Tonkoz. « Je me « joignis, dit Aboulféda, avec les troupes de ma principauté, à l'expé- « dition; nous passâmes successivement à Alep, Ayn-tab, Raban, etc. « En traversant le Nahr-azrac (le fleuve Bleu, qui va se jeter dans l'Eu- « phrate), je remarquai un pont de construction romaine et bâti en « pierres de taille, dont la largeur surpassait tout ce que j'avais vu en « ce genre [1]. Laissant Hisn-mansour sur notre droite, du côté du nord, « nous atteignîmes la chaîne qui fait suite au Taurus [2]. Là nous eûmes « à traverser un défilé tellement étroit, que l'armée mit deux jours et « deux nuits à le franchir. Nous passâmes ensuite à Zabetra, ville petite « et qui tombait en ruines; nous arrivâmes devant Malaṭhya, un di- « manche 22 de moharram (27 avril 1315). A peine l'armée eut pris « position, le premier magistrat de la ville fit ouvrir la porte tournée « du côté du midi, et demanda à capituler. Il était accompagné du « cadi et des personnes les plus considérables de la ville. Le général « lui accorda sur-le-champ sa demande; mais l'armée soupirait après « le pillage. En vain je me hâtai de faire garder par mes troupes la « porte du midi, laquelle faisait face à mon quartier; les soldats for- « cèrent le passage d'une autre porte, et toute la ville, en un moment, « se trouva envahie : musulmans et chrétiens, personne, parmi les ha- « bitants, ne fut épargné; il n'y eut de sauvé que les objets enfouis ou « ceux qu'on parvint à soustraire à toutes les recherches; les habitants « furent même privés de leur liberté. Ce ne fut qu'après le sac de la

[1] Il s'agit probablement ici du pont de Sendja, construit sur la rivière du même nom, et que les écrivains arabes présentent comme une des merveilles du monde. On lit dans le Ketab-Almerassid : « Sendja est le nom « d'une rivière considérable dont le fond est « sablonneux, et qu'on ne peut point passer « à gué sans risquer d'être englouti par les « eaux. Sur cette rivière est un pont mer- « veilleux, consistant en une seule arche de « deux cents pas de long. L'édifice est en « pierres de taille, et la longueur des pierres « a dix coudées de long sur cinq coudées de « haut. » (Voy. l'Index géographique placé par Schultens à la suite de la Vie de Saladin par Boha-eddin, Leyde, 1732, p. 38. Voy. aussi la Relation de l'Égypte, par Abd-allathif, traduct. de M. Silvestre de Sacy, p. 442.)

[2] Voy. ci-après, p. 91 et 92.

« ville, qu'un cri général s'étant élevé en faveur des captifs musulmans, « l'on renvoya ceux-ci libres; mais leurs richesses avaient disparu sans « retour. Pour les chrétiens, ils furent tous vendus comme esclaves. « Après le sac de la ville, l'armée y mit le feu, et la plus grande partie « des édifices fut dévorée par les flammes. L'armée démolit aussi une « partie des remparts [1]. »

Au milieu des guerres et des déplacements continuels, Aboulféda poursuivait le cours de ses recherches et des travaux littéraires qui font maintenant sa gloire en Occident comme en Orient. C'est à l'époque dont il est parlé ici qu'il rédigea son Abrégé d'histoire universelle, qui a été imprimé en Europe, et sur lequel je reviendrai plus tard. Pour l'époque qui suivit, jusqu'à sa mort, il se contenta d'ajouter à cette chronique, année par année, les événements qui le concernaient et ceux qui lui paraissaient susceptibles d'un intérêt général.

L'an 716 (1316), Aboulféda se rendit de nouveau en Égypte pour faire sa cour au sulthan. Le sulthan l'accueillit de la manière la plus honorable ; outre les présents qu'il lui fit, comme à l'ordinaire, il le remit en possession de la ville de Marra. Un poëte adressa, à cette occasion, à Aboulféda, une pièce de poésie où l'on remarquait trois vers dont voici le sens :

Tu es l'ornement des cortéges royaux et des trônes; ton trône, à toi, ce sont le soleil et les étoiles.

Ton règne, qui est comme le jardin des espérances, nous procure les fruits de la joie.

L'univers entier se réjouit en ta personne, et tu en relèves l'éclat. Quelle ne doit pas être la joie de la ville de Marra [2]!

Aboulféda avait repris le chemin de la Syrie, lorsque, arrivé au village de Syriacous, à quelques lieues du Caire, le grand veneur du sulthan (émir-schekar) lui apporta, au nom de son maître, un gerfaut. C'était un de ces oiseaux de proie avec lesquels on se livrait, à cette époque, au plaisir de la chasse, en Occident et en Orient, et qui sont

[1] *Chronique d'Aboulféda*, t. V, p. 286. — [2] *Ibid.* p. 306.

encore recherchés pour cet usage en Égypte et en Perse. Aboulféda reçut aussi, pour adoucir les fatigues du voyage, plusieurs boîtes de friandises, du sucre et de la cire; on lui en donna plus qu'il ne pouvait en consommer pendant toute la route. A son retour, il fit ensorte de rentrer de nuit dans Hamat : en effet, les habitants avaient coutume, lorsqu'il revenait, de décorer les rues de la ville et d'étendre sous les pas de son cheval des tapis; or, il était jaloux de leur éviter cette peine [1].

Aboulféda était doué d'une grande activité d'esprit, et se livrait aux occupations les plus diverses. Toujours épris de l'amour des lettres, il travaillait en ce moment à la rédaction du traité de géographie dont on trouve ici la traduction. A Hamat et dans les villes où il faisait quelque séjour, son plaisir était de réunir chez lui les hommes instruits, n'importe le genre d'études auxquelles ils s'étaient voués : religion, jurisprudence, poésie, histoire, géographie, astronomie, médecine, tout était de son ressort; et dans toutes les réunions il se faisait remarquer par son savoir.

Il avait fait une étude approfondie de la grammaire arabe, science qui est très-compliquée, et à laquelle les Orientaux ont toujours accordé une place très-importante; il se piquait de bien posséder la dialectique. Dans les questions qui se présentaient sur la manière d'interpréter l'Alcoran, il était en état de rendre compte des différentes opinions émises à ce sujet; enfin, ses connaissances dans les mathématiques et l'astronomie lui permettaient de s'occuper même de ce que les musulmans appellent *la science des heures* (ilm-almycat), science qui consiste à déterminer, au moyen d'observations astronomiques et de calculs minutieux, les instants de la journée où l'on doit s'acquitter des diverses prières d'obligation [2].

Peu de personnes étaient en position comme lui pour s'éclairer : son rang, ses relations, ses voyages le mettaient au courant de ce que l'on connaissait de plus remarquable. Ajoutez à cela une riche bibliothèque, qu'il possédait à Hamat. Sa famille s'était toujours fait remar-

[1] *Chronique d'Aboulféda*, t. V, p. 306. — [2] Préface du texte arabe, p. xv.

quer par le goût le plus vif pour les lettres, et avait recueilli une foule d'objets précieux pour un esprit naturellement curieux.

On a vu qu'Aboulféda ne négligeait pas les affaires du gouvernement ni de la guerre; outre les intérêts de sa principauté, le sulthan lui avait confié le soin de surveiller les frontières de l'empire du côté de l'Euphrate. Il faut se rappeler que, depuis plus d'un demi-siècle, le khan des Tartares de Perse et le sulthan d'Égypte et de Syrie étaient continuellement en lutte l'un avec l'autre. Les Tartares, en possession, non-seulement de la Perse, mais encore de la Mésopotamie et de l'Asie Mineure, avaient plus d'une fois envahi la Syrie, et menaçaient sans cesse d'y entrer de nouveau. Leur ambition eût été de pénétrer jusqu'en Égypte, et d'anéantir la seule puissance qui avait résisté à leurs efforts. Il y allait donc du salut du sulthan d'être toujours sur ses gardes. La portion de la Mésopotamie et de la Syrie qui fait face à la principauté de Hamat, était occupée, pendant une partie de l'année, par une portion de la tribu arabe de Thây, qui y faisait paître ses chameaux et ses brebis. Ces nomades, qui reconnaissaient pour chef un homme puissant appelé Mohanna, descendaient au midi dans le reste de l'année, et, dressant leurs tentes aux environs des ruines de l'antique Babylone, s'établissaient sur le territoire des Tartares. Mohanna, se trouvant ainsi resserré entre deux empires formidables, joua le même rôle qu'avaient joué jadis les rois arabes de Hira et de Gassan, au temps de la lutte des Romains d'une part, et de l'autre des Parthes, et ensuite des Perses. Mohanna, qui désirait avant tout se faire craindre, et mettre son alliance à haut prix, était dans l'usage d'entretenir à la fois, comme agents, des personnes de sa famille auprès du khan et du sulthan. Les rapports qu'Aboulféda eut avec ces personnes ne lui furent pas inutiles pour les recherches géographiques auxquelles il était livré en ce moment. Il cite dans son traité, pour une partie du cours du Tigre et de l'Euphrate, le récit que lui avait fait Soleyman, fils de Mohanna [1]. Pour ce qui concerne l'intérieur de l'Arabie, il invoque le témoignage de Hadyté, frère du même Mohanna [2].

[1] Voy. ci-après, p. 66. — [2] *Ibid.* p. 105.

Il paraît que ces divers soins ne suffisaient pas pour épuiser l'activité d'Aboulféda, et qu'il s'occupait de spéculations commerciales. Il raconte lui-même que, peu après son retour à Hamat, il profita du départ d'un employé du gouvernement pour envoyer des présents au sulthan. Le sulthan agréa le don, et ajouta à ses autres faveurs celle de décharger de tout droit les objets qu'Aboulféda expédiait de divers côtés par l'intermédiaire des hommes livrés au négoce. Ces relations, qui ont droit d'étonner dans un personnage aussi élevé, avaient pour lui l'avantage de l'instruire d'une foule de détails dont il avait besoin pour la composition de ses ouvrages. Il cite dans son traité le témoignage des marchands au sujet de la mer Noire et de l'embouchure du Volga; c'est également d'après le récit d'un marchand qu'il a décrit une partie de l'Inde.

Aboulféda se faisait aussi une obligation de recevoir les étrangers de distinction qui passaient par Hamat, notamment les pèlerins qui chaque année se rendaient de l'Asie Mineure en Arabie, ou qui retournaient de l'Arabie dans leurs foyers. Il rappelle ce que lui avait dit un pèlerin, dans son chapitre de l'Asie Mineure.

Il paraît enfin qu'Aboulféda avait le goût de la bâtisse, et qu'il embellit la vallée de l'Oronte d'édifices considérables. Voici la traduction de quelques vers que lui adressa un magistrat de Hamat:

O Dieu! quel agréable parfum s'échappe de la vallée de Hamat, de cette vallée tant recherchée, de la plus belle des vallées!

Maintenant que notre maître, Emad-eddin, y a fait élever ses édifices, elle présente l'aspect d'une forêt de colonnes [1].

C'est comme un sanctuaire dont la bravoure et la libéralité du prince font la défense, et où les habitants se reposent à l'abri de la justice de son gouvernement [2].

L'an 718 (1318), Aboulféda, s'étant de nouveau mis en route pour l'Égypte, le sulthan lui fit fournir, pour lui et sa suite, des moutons, du pain, du sucre, de l'orge, etc. Sur le désir qu'il témoigna d'aller visiter la ville d'Alexandrie, qui attirait les navires de tous les ports de

[1] Il y a ici un jeu de mots entre la dénomination *Emad-eddin*, ou colonne de la religion, et les mots traduits par *forêt de colonnes*.

[2] Préface du texte arabe, p. xxv.

l'Europe et de l'Afrique septentrionale, le sulthan y consentit. Il fut décidé qu'Aboulféda se rendrait du Caire à Alexandrie par le Nil, et qu'il reviendrait par terre à cheval. Le prince et sa suite eurent à leur disposition deux bateaux et descendirent le fleuve jusqu'à Foua; là ils prirent le canal Nassery, qui répondait à peu près au canal creusé par le vice-roi actuel. A l'arrivée du prince à Alexandrie, il lui fut remis, de la part du sulthan, cent pièces d'étoffe des fabriques de la ville[1]. Les débris de la gloire d'Alexandre le Grand et des Ptolémées, et la vue de cette forêt de navires qui venaient des régions les plus éloignées de l'occident et du nord de l'Europe, ne durent pas le trouver indifférent.

L'an 719 (1319), le sulthan, ayant résolu de faire une seconde fois le pèlerinage de la Mekke, invita le prince à faire le voyage avec lui. Aboulféda se rendit au Caire, et, le jour fixé pour le départ étant arrivé, le cortége se mit en marche. Sur la route, le sulthan s'amusa à chasser aux grues; il les faisait enlever par ses gerfauts et ses autres oiseaux de proie. On lui dressait un pavillon, et c'est de là qu'il se livrait à ce genre de divertissement. Le cortége suivit le même chemin que la caravane d'Égypte, et passa successivement à Suez, à Éla et à Rabog. Ce fut à Rabog, à l'entrée du territoire sacré[2], que les voyageurs prirent l'ihram, espèce de voile qui consiste en deux pièces de toile et de laine, et qui, dans ce moment de pénitence, doit former l'unique vêtement des pèlerins[3]. On était alors en hiver, et un tel vêtement était bien léger. « Mais, dit Aboulféda, par un effet du bonheur attaché à la « personne du sulthan, le temps ne cessa pas d'être doux, de manière « que nous n'eûmes pas à souffrir du froid. »

Aboulféda était parti de Hamat pour le Caire par la poste; en effet, il existait à cette époque un service régulier de chevaux entre le Caire et Damas, et les chevaux se relayaient de distance en distance[4]. Le

[1] *Chronique d'Aboulféda*, t. V, p. 322.

[2] Voy. ci-après, p. 107.

[3] Voy. le Tableau de l'empire othoman, par Mouradgea d'Ohsson, t. III, p. 64, et le Voyage de Burckhardt en Arabie, tom. I, p. 74.

[4] Les chevaux de poste sont nommés en arabe *baryd*; ce mot est probablement une

prince n'avait donc pris avec lui ni chevaux, ni ustensiles de voyage; le sulthan, qui, pendant tout le chemin, déploya la plus grande magnificence, pourvut à tous ses besoins. Outre les vêtements, les montures et les aliments, il donna à son vassal une tente où il pouvait manger et dormir; de plus, il mit à sa disposition des habillements d'honneur pour les personnes dont il voudrait reconnaître le zèle.

Sur toute la route, le sulthan chassa les gazelles à l'aide des oiseaux de proie. Aboulféda ne paraît pas avoir eu personnellement du goût pour cet exercice; mais il avoue que c'était un plaisir pour lui de voir ces oiseaux féroces se précipiter sur le timide animal et le déchirer avec leurs serres. Le sulthan lui envoyait de temps en temps de sa chasse[1].

Ce nouveau pèlerinage eut pour Aboulféda l'avantage de lui faire connaître une route qu'il n'avait pas encore suivie. Dans ses pèlerinages précédents, il avait traversé l'intérieur de l'Arabie; dans celui-ci, il côtoya les bords de la mer Rouge.

L'entrée du sulthan, à son retour au Caire, fut comme un jour de fête: toutes les troupes montèrent à cheval et baisèrent la terre devant lui. A la distance de quatre mille coudées du château de la Montagne, les émirs s'étaient mis à étendre de riches tapis sous les pieds du cheval du sulthan, et ils avaient continué à le faire jusqu'au château; ensuite, à mesure que le sulthan avait passé, on enlevait les tapis, et ces tapis devenaient la propriété des gens de service.

Ce fut à cette occasion que le sulthan mit le comble à ses bontés pour Aboulféda, en lui conférant le titre même de sulthan. Ce titre, il est vrai, n'était plus environné du même éclat qu'autrefois, et on avait vu des

altération du latin *veredus*. Les princes musulmans, à diverses époques, ont établi dans leurs états des chevaux de poste; mais, ainsi que sous les empereurs romains, ces chevaux ne servaient qu'à eux et aux hommes auxquels ils accordaient cette faveur. La distance d'un relai à l'autre était de trois ou quatre parasanges. (Voyez ci-après, p. 150.) C'est le sulthan Bibars qui, quelques années auparavant, avait réorganisé le service des postes en Égypte et en Syrie. (Voyez la Chrestomathie arabe de M. Silvestre de Sacy, deuxième édition, tom. II, pag. 187.)

[1] *Chronique d'Aboulféda*, t. V, p. 330 et suiv.

princes d'un ordre inférieur se l'arroger; néanmoins, à la cour du Caire, on l'avait, jusque-là, considéré comme l'attribut exclusif de la puissance souveraine. Voici en quels termes Aboulféda raconte cet événement si flatteur pour lui : « Pendant le voyage, le sulthan m'avait témoigné « l'intention de m'honorer du titre de sulthan; en vain je m'excusai, di- « sant que j'étais un trop petit personnage pour porter le même titre que « lui. A notre arrivée dans la capitale, le sulthan me fit remettre les insi- « gnes du sulthanat. L'émir hadjeb (ou grand chambellan), l'émir akhor « (ou grand écuyer) et d'autres émirs, au nombre de vingt, se présen- « tèrent chez moi, accompagnés d'un habillement complet de satin, du « noble poignard sulthanien, du gaschyé (sorte de couverture de cheval) « broché d'or égyptien, du parasol surmonté de l'oiseau, des drapeaux et « des banderoles, et de l'acte d'investiture; avec les insignes étaient les « djamdaryés (ou maîtres de la garde-robe) du sulthan, un silihdar (ou « porte-glaive), portant deux épées suspendues à ses épaules, et des « schaouschs (ou appariteurs); en même temps, on me présenta un che- « val enharnaché, sur lequel je montai. Les émirs marchèrent quelque « temps à pied; ensuite, étant montés aussi à cheval, ils mirent pied « à terre aux approches du château de la Montagne. Pour moi, je ne « descendis qu'à la porte du château; là, me tournant vers le châ- « teau, je baisai la terre à l'intention du sulthan; je baisai aussi le noble « acte d'investiture. Après avoir baisé la terre plusieurs fois, je montai « au château en compagnie du lieutenant du sulthanat. Arrivé en pré- « sence du sulthan, je baisai de nouveau la terre, et le sulthan me « traita avec plus de bonté que ne l'aurait fait un père envers son fils [1]. »

Le même jour, Aboulféda prit les chevaux de la poste et se dirigea vers la Syrie. Aux approches de Hamat, les émirs et le cadi vinrent à sa rencontre. Il fit son entrée, revêtu des insignes du sulthanat. Avant son arrivée dans la ville, lecture avait été faite de l'acte d'investiture aux émirs et aux cadis, dans une tente élevée à cet effet.

Au printemps de l'année 720 (1320), les émirs reçurent l'ordre d'envahir de nouveau la petite Arménie. Ce pays, déjà ravagé tant de

[1] *Chronique d'Aboulféda*, t. V, p. 334 et suiv.

fois, fut mis à feu et à sang; les champs ensemencés furent bouleversés, les bêtes de somme enlevées. Les troupes de Hamat prirent une grande part à ces dévastations; mais Aboulféda était resté dans sa principauté, occupé en partie à mettre la dernière main à son Traité de géographie. On lit, à la fin du traité, qu'il fut terminé au mois de schaban de l'année 721 (septembre 1321). Du reste, l'auteur ne cessa pas de le retoucher, ainsi que sa Chronique, jusqu'aux derniers temps de sa vie.

L'année suivante Aboulféda fit un nouveau voyage en Égypte, pour présenter ses hommages au sulthan. Un jour, étant allé avec celui-ci du côté des Pyramides, il fut témoin de la réception faite par le prince à un député envoyé par le roi d'Aragon, Jayme II. Ensuite le sulthan se rendit dans la haute Égypte, et Aboulféda l'accompagna dans ce voyage. Ils s'avancèrent jusqu'à Dendera.

En 724 (1324) Aboulféda retourna en Égypte. « Le sulthan, dit-il, « m'ayant invité à me présenter aux portes augustes, je me rendis au « Caire. Pendant mon séjour dans cette capitale, on vit arriver une « ambassade de la part du khan des Tartares de Perse. Le jour où le « sulthan reçut les ambassadeurs fut comme un jour de fête; la récep- « tion eut lieu dans le château de la Montagne. Les émirs, les digni- « taires et les mamelouks du sulthan portaient tous des calottes bro- « chées d'or et des robes à bordures d'or; le sulthan seul était habillé « d'étoffes simples. Les ambassadeurs offrirent leur présent; je fus « témoin de la cérémonie. Le présent consistait en trois chevaux « akdysch [1] portant des selles d'or d'Égypte, garnies de pierreries; « dans trois ceintures d'or également ornées de pierreries; dans une « épée dont le fourreau, garni de plaques d'or, était enrichi de pierres « précieuses; dans un certain nombre de caba (ou robes de dessus),

[1] Les Arabes divisent leurs chevaux en deux espèces. Les uns sont nommés *kadyschy*, c'est-à-dire chevaux de race inconnue, et ne sont pas plus estimés en Arabie que les chevaux ordinaires ne le sont en Europe; ils servent à porter les fardeaux et aux autres ouvrages. La seconde espèce s'appelle *kohlan* ou *koheyly*, c'est-à-dire chevaux dont la généalogie a été conservée. Ce sont ceux qu'on appelle par excellence *chevaux arabes*. (Voy. Niebuhr, *Description de l'Arabie*, tom. I, pag. 226.)

« règne et sa puissance, protéger ses armées et ses escortes, et faire « jouir l'universalité de ses sujets de sa justice et de sa bienfaisance[1] ! »

Cependant, Aboulféda approchait de soixante ans, et aucun prince de sa famille n'avait dépassé cet âge. Il eut quelques pressentiments de sa fin prochaine ; car, vers cette époque, il composa cette pièce de vers, qui contribue à faire connaître son goût et quelques-unes de ses habitudes :

L'âge m'a fait tomber dans les *peut-être* et les *est-ce que*. O la triste ressource, pour celui qui ne peut acquitter ses dettes, que les *est-ce que* et les *peut-être !*

Lorsque surtout sa chevelure a blanchi lorsque la jeunesse s'est éloignée et l'a quitté pour toujours !

Comme cette blancheur m'a été désagréable, étant venue sans avoir été apppelée !

Ma faiblesse vient du nombre fatal de soixante, et non des épreuves de la vie ; mon âge me trahit, et semble se refuser à prolonger mon être.

Cependant l'ardeur de mon cœur est toujours le même, et les passions continuent à l'agiter ;

Il aime tous les genres de jouissance, comme il les a toujours aimés.

O censeur, ne poursuis pas davantage tes reproches ! Mes oreilles ne sont pas disposées à écouter tes avis.

A quoi servent tes reproches et les censures auprès d'un homme dont le cœur est entraîné par mille désirs ?

Laisse-moi me livrer à mes goûts de jeune homme ; tu n'auras nullement à répondre de mes folies.

Combien de fois la Fortune a acquiescé à mes vœux, me laissant le choix de la coupe, du chant des danseuses et du son du luth !

Mes yeux, mon âme, mon corps, tout en moi s'enivrait de plaisir.

Combien de fois j'ai joui des délices d'une société agréable ! combien de fois mes moments étaient tels que je les désirais !

Mon messager était allé voir de ma part celle qui fait le tourment de ma vie, et revenait avec une figure qui annonçait le bonheur.

Elle dit ceci, me criait-il : *Arrive bien vite chez moi, avant que mon homme revienne. Monte et entre par la fenêtre, et n'aie pas peur des voisines*[2].

Aboulféda mourut le 3 de moharram de l'année 732 (26 octobre, 1331 de J. C.). Il se trouvait alors à Hamat, et il fut enterré dans le

[1] Préface du texte arabe, p. VIII. — [2] *Ibid.* pag. XX.

torbé ou mausolée qu'il avait fait construire pour lui et sa famille. Il venait d'entrer dans la soixantième année de son âge, en comptant par années lunaires, ce qui revient à environ cinquante-huit ans, d'après notre manière de compter.

Ibn-Nobata, poëte à titre d'office d'Aboulféda, et qui, en conséquence, recevait un traitement de lui, composa sur sa mort plusieurs élégies, notamment celle qui commence ainsi :

Qu'a donc la libéralité, puisqu'elle ne répond plus à la voix de celui qui l'appelle? Hélas! le héraut de la mort est venu réclamer le descendant de Schady [1].

Qu'est devenue l'espérance? Ses voies ont été fermées. Qu'est devenue la fortune? Son horizon a pris un aspect sombre.

Que vois-je! le trône qui nous servait d'asile est tombé en éclats, et le peuple s'agite, les yeux mouillés de larmes.

La mort a appelé Malek-Movayyal (Aboulféda). O douleurs! nous voilà à jamais privés des pluies bienfaisantes et de la rosée du matin.

Combien la matinée où l'on annonça sa mort fut terrible! En vérité, la matinée du jour du jugement ne le sera pas autant.

Ils étaient bien vains les vers que je composais à sa louange! voilà ces vers changés en éloge funèbre.

Non, le torrent de mes larmes ne cessera point de couler pour celui dont les bienfaits coulaient par torrents.

Combien de fois, lorsque ma douleur commençait à s'exhaler, mon cœur lui a dit : *Va en avant!*

Plût à Dieu que la vie des grands pût être rachetée par celle des petits! Les planètes elles-mêmes, au haut du ciel, se dévoueraient pour lui [2].

Cette élégie se composait de plus de cinquante vers. Dans les deux suivants sont exprimées des craintes qui ne tardèrent pas à se réaliser :

Les bases de cette famille ne sont-elles pas ébranlées par un malheur qui en a abattu le faîte et bouleversé les fondations?

La fortune n'a-t-elle pas refusé de tenir compte des vertus d'une famille qui brillait comme un astre au milieu des ténèbres?

Voici deux autres vers qui faisaient allusion au nom d'Ayoub, père du grand Saladin et souche commune des princes de sa famille, ainsi

[1] Schady est le nom du père d'Ayoub, lequel, à son tour, fut père de Saladin et des autres princes ayoubytes. — [2] Préface du texte arabe, p. XVII.

« tissues et non tissues, et accompagnées de bordures d'or; dans une « mousseline à turban d'une forme particulière; et dans onze bakhty [1] « richement harnachés, et portant des caisses remplies d'étoffes fabri- « quées dans la Perse; on y comptait jusqu'à sept cents tapis, sur les- « quels étaient brodés les titres du sulthan [2]. Le sulthan accueillit le « présent avec bonté et combla les ambassadeurs de dons [3]. »

La fête des sacrifices eut lieu deux jours après cette cérémonie; c'est la fête qui se célèbre le jour où les pèlerins de la Mekke viennent de s'acquitter des devoirs du pèlerinage, et à laquelle prennent part les musulmans de toutes les parties du monde. Le sulthan déploya à cette occasion une pompe extraordinaire; il était fort aise d'éblouir les regards des députés tartares par le spectacle de cette magnificence.

On se trouvait alors au mois de septembre. Le Nil était monté à sa plus grande hauteur. Vers le milieu de novembre, lorsque les eaux du fleuve se furent retirées et que la terre fut sèche, le sultan partit pour la chasse, et Aboulféda l'accompagna dans ses courses.

Vers la même époque, le sulthan faisait construire des palais et des jardins dans le village de Syriacous, au nord du Caire, à la distance de quelques lieues; en même temps, il fonda sur la route du Caire, en Syrie, un khancah (ou couvent) pour les sofis ou moines contemplatifs dont l'institution s'est propagée dans toutes les contrées musulmanes. Aboulféda s'empressa de concourir à cette œuvre, par le don de livres, de tapis, etc.

La situation où s'était d'abord trouvé Aboulféda était pleine de difficultés, et s'il n'avait été doué que de moyens ordinaires, il aurait succombé sous les embarras de sa tâche. Il était venu à une époque où la politique ambitieuse et jalouse des sulthans avait successivement abattu les divers princes feudataires; la seule principauté de Hamat était restée debout; mais elle fut un moment renversée comme les autres. Aboulféda eut à lutter contre son frère aîné et d'autres per-

[1] Chameau à deux bosses de la Bactriane. Voy. ci-après, p. 228.

[2] Ces titres étaient: *sulthan supréme, défenseur de la religion, etc.* —

[3] *Chronique d'Aboulféda*, tom. V, p. 356.

sonnes de sa famille qui lui disputaient le pouvoir; il avait les plus grands ménagements à garder envers le sulthan et ses principaux agents, qui n'avaient qu'à vouloir pour le faire rentrer dans le néant. Or, non-seulement il conserva sa principauté jusqu'à sa mort, mais il parvint à rehausser encore le rang qu'avaient occupé ses ancêtres.

On sait à quel point les Orientaux ont de tout temps renchéri dans les titres et les épithètes qu'ils se donnent les uns aux autres. Le sulthan, qui avait la plus grande considération pour Aboulféda, avait ordonné aux gouverneurs des diverses provinces de Syrie de se servir, dans les lettres qu'ils avaient occasion d'écrire au prince, des termes les plus respectueux, et de dire qu'*ils baisaient la terre devant lui*[1], ce qui semblait indiquer une espèce de dépendance. L'émir Tonkos, vice-roi de Damas et gendre du sulthan, disait dans une de ses lettres à Aboulféda, qu'*il baisait la terre devant lui*, et il donnait au prince les titres d'*excellence noble, sublime, magistrale, sulthanienne.* L'adresse portait ces mots : *Au prince de Hamat.* De son côté le sulthan commençait ainsi ses lettres : *De la part de son frère Mohammed, fils de Kelaoun; que Dieu exalte les victoires de son excellence noble, sublime, sulthanienne!* Le sulthan ne se dispensait que de l'épithète *magistrale*[2].

On aura une idée de l'esprit qui dominait au temps d'Aboulféda, par les titres qui lui sont donnés dans un exemplaire manuscrit de son Traité de géographie. Les voici : « Notre maître le sulthan, savant, « juste, excellent, parfait, zélé pour la guerre sacrée (ou guerre contre « les chrétiens et les infidèles) et pour la défense des frontières, le « victorieux Malek Movayyad, colonne du monde et de la religion, res- « source de l'islamisme et des musulmans, restaurateur de la justice « parmi les hommes, vengeur des opprimés contre les oppresseurs, exter- « minateur des impies et des idolâtres, vainqueur des schismatiques « et des rebelles, défenseur de la loi de Mahomet, porte-drapeau de la « religion musulmane, Aboulféda Ismael; veuille Dieu perpétuer son

[1] Sur le baisement de terre, comparez ce que dit Ibn-Khaldoun, *Chrestomatie arabe* de M. de Sacy, tom. II, p. 257, et ce que dit M. Lane, dans sa traduction anglaise des Mille et une Nuits, t. I, p. 483.

[2] Préface du texte arabe, p. xiv.

plaisirs. Le jeune prince était d'un caractère généreux et facile, mais naturellement faible. Un moment il voulut renoncer au monde et se consacrer au service de Dieu; en conséquence, il s'habilla de laine, et s'interdit la soie, qui annonce le luxe et la sensualité[1]. Il poussa le scrupule jusqu'à éviter les réunions où l'on citait des pièces de vers et où l'on faisait assaut d'esprit. Le sacrifice était pour lui d'autant plus méritoire, qu'il avait la mémoire meublée des poésies les plus piquantes, et qu'il savait assaisonner la conversation de proverbes et de traits du meilleur goût. Ensuite, sa résolution l'abandonna; il reprit l'usage de la soie, et se livra à son goût pour la littérature et les réunions mondaines.

Le prince ne montra pas plus de prudence ni de fermeté dans les affaires du gouvernement. Son père avait eu besoin de toute sa sagesse pour arriver au rang de ses ancêtres et pour s'y maintenir. Sans l'appui bienveillant qu'il avait trouvé chez le sulthan, il n'y serait peut-être jamais parvenu. Malek-Afdhal, obéïssant à de mauvais penchants, ou peut-être conduit par des conseils perfides, s'oublia au point d'employer la ruse et la violence pour extorquer l'argent de ses sujets. En 741 (1340), le sulthan Malek-Nasser étant mort, le jeune prince fut dépouillé de l'autorité et relégué à Damas. Là il vécut encore une année, avec les titres d'*émir de cent hommes* et de *chef de mille;* de plus, il était chargé de la direction des vivres, et il avait droit, chaque année, à la somme d'un million deux cent mille pièces d'argent, à prélever sur les revenus de la principauté de Hamat. Il mourut un mardi du mois de septembre 1341, et son corps fut transporté à Hamat, pour y être enterré à côté de celui de son père[2]. Il laissait un fils nommé Ismaël, surnommé, comme Aboulféda, *Emad-éddin* ou Colonne de la religion, mais à qui on ne donnait que le titre d'*émir*. Ce prince mourut à l'âge de vingt ans, à Hamat, où il conservait des revenus considérables, l'an 758[3] (1357 de J. C.).

[1] Mour. d'Ohsson, *Tabl. de l'emp. Ott.* t. IV, p. 101 et 132.

[2] Préf. du texte arabe, p. xxxii.

[3] Voy. le manuscrit arabe de la Bibl. roy. anc. fonds, n° 688, fol. 289.

A l'égard de la principauté de Hamat, elle avait été confiée à un simple gouverneur, que le sulthan pouvait révoquer à tout moment. Ce gouverneur était un Turc appelé Thocouz-Demir, le même qui avait été le mamelouk d'Aboulféda, et que celui-ci avait offert en don au sulthan. Ce changement ne fut pas avantageux pour les habitants, qui avaient joui, sous la famille ayoubite, du repos et d'une certaine prospérité. Dès lors, il n'exista plus en Syrie de principauté particulière, et les sulthans mamelouks d'Égypte et de Syrie purent disposer du pays suivant leurs caprices, en attendant qu'ils tombassent eux-mêmes sous les coups des sulthans ottomans.

L'histoire se tait sur les membres de la famille d'Aboulféda qui, au lieu de tenir à honneur une telle parenté, avaient traversé le prince et son fils dans leurs desseins. Quoi qu'il en soit, ce fut ainsi que s'éteignit la branche de la dynastie des Ayoubites qui avait gouverné pendant près de deux siècles la principauté de Hamat. Les branches de la même famille, qui avaient possédé l'Arabie Heureuse, les principautés d'Émesse, de Baalbek et d'Alep, et surtout la race du célebre Malek-Adel, qui avait régné avec gloire sur l'Égypte et la Syrie, étaient successivement disparues de la scène du monde. Il ne resta plus que la branche issue aussi de Malek-Adel, laquelle, après s'être longtemps maintenue sur les bords du Tigre, finit par disparaître entre les deux vastes empires des sulthans de Constantinople et des schahs de Perse [1].

Avant de quitter ce qui concerne la personne d'Aboulféda, il sera bon de reproduire quelques nouveaux détails qui aident à le faire mieux connaître ainsi que l'époque où il vécut. Voici ce que raconte un écrivain contemporain : « Dans un de ses séjours au Caire, le prince « m'invita à une de ses réunions, avec deux scheikhs qui excellaient « dans la médecine. La conversation roula sur une foule de sujets, et « le prince s'exprima sur chacun d'une manière pleine de justesse. « Nous prenions tous part à l'entretien. A la fin, la conversation se « porta sur la science des plantes et des herbes ; à mesure qu'une plante « était mentionnée, le prince exposait les caractères qui servent à la

[1] Voy. la Chrestomathie arabe de M. de Sacy, t. II, p. 79.

qu'au nom du patriarche Job, devenu si célèbre pour sa patience :

O famille d'Ayoub, pratiquez la patience ! un des titres du nom d'Ayoub, c'est une patience qui contribuera à en perpétuer le souvenir.

Voilà donc le sort réservé aux mortels ; chacun de nous a son échanson qui attend le moment de lui verser le breuvage du trépas.

La pièce se terminait par deux vers adressés au fils et successeur d'Aboulféda, et qui furent loin de se vérifier. Les voici :

Tu as appris de ton père l'art d'édifier ; il n'est pas nécessaire de te rappeler une chose que tu connais si bien.

Ta famille n'a pas à craindre d'être renversée par le sort ; le chef qui la protége la maintiendra à jamais [1].

Le même poëte disait dans une autre pièce de vers :

Hélas ! le glaive du courage et du savoir, qui s'était voué à la cause de Dieu, a été enseveli au sein de la terre.

Quel regret pour nous d'avoir vu son éclat se ternir, et d'entendre son écho nous répondre du fond de la tombe [2] !

Enfin, on trouve les vers suivants dans une élégie composée par un scheikh originaire de la ville de Hilla, sur l'Euphrate :

La mort de Malek-Movayyad prouve qu'il n'y a pas de joie durable sur la terre.

La famille d'Ayoub, à laquelle appartenait le prince, est par sa générosité comme une mer soulevée ; ses dons offrent l'image de flots débordés.

Mais lorsque je reproche à la fortune son inconstance, elle me dit : *Il est imprudent de s'attaquer au destin* [3].

Voci en quels termes s'exprime un des biographes d'Aboulféda : « C'était un prince illustre et un imam dont l'ombre était efficace ; « c'était un savant dont la victoire avait fait flotter les drapeaux, un « maître dont les calams (qui servent de plumes à écrire) se mouvaient « pour le bien des peuples. Sa maison était solide, sa principauté bien « affermie. Sa poitrine se dilatait pour les personnes qui avaient re- « cours à lui ; sa porte était ouverte à tous les gens de mérite. Il était « généreux et libéral, brave et dispos à la guerre ; il était loué de tous « et digne de l'être. Dans son administration il conciliait la prudence « et la fermeté, le respect pour les droits d'autrui et l'autorité. Il était

[1] Préface du texte arabe, p. xix. — [2] *Ibid.* p. xxviii. — [3] *Ibid.*

« plein de mérite, de douceur et de justice. Il était charitable et il fai-
« sait des fondations en faveur des établissements publics. Il aimait
« les gens de science et les personnes lettrées, et il versait sur eux les
« nuées de son amitié et de sa bienfaisance. Par l'élévation de son génie
« il aurait pu presser de son front les étoiles [1]. »

Le fils d'Aboulféda, probablement le seul qui lui eût survécu, s'appelait Mohammed, du même nom que le fondateur de l'islamisme. Il prit le titre de Nasser-eddin ou protecteur de la religion, et plus tard il fut surnommé, comme son grand-père, Almalek-Alafdhal, ou le Prince excellent. A la mort de son père il se hâta d'aller en Égypte, pour s'y faire investir de la principauté de Hamat. Le sulthan, qui avait montré tant de bienveillance à son père, l'accueillit avec la plus grande bonté. L'installation du jeune prince est ainsi racontée par le continuateur d'Elmacin : « En l'année 732 (1332), le jeudi de rebi
« second (2 janvier), un noble rescrit sulthanien ordonna que Malek-
« Afdhal Nasser-eddin Mohammed serait élevé sur le siége de son père
« et de ses aïeux, et qu'il se montrerait en public à cheval, avec les
« divers insignes du sulthanat. Le cortége se mit en marche pour le
« château de la Montagne ; on portait devant le prince le gaschyé ; les
« chambellans du sulthan et quelques émirs marchaient devant. Sur
« la tête du prince étaient déployées les bandelettes du khalife (alors
« retiré au Caire) et du sulthan. Le cheval du prince était revêtu du
« racaba (ou ornement de cou), et on jouait, pendant la marche, du
« schebaba (espèce de flûte). Quand le prince fut arrivé au château,
« il baisa la terre devant la personne auguste du sulthan [2]. »

Au moment où Malek-Afdhal fut mis à la place de son père, il était âgé d'un peu plus de vingt ans. C'était un prince ami, comme son père, de la littérature et surtout de la poésie; en même temps, il avait un penchant pour la dévotion. Ces goûts avaient de la peine à s'allier ensemble ; car, chez les musulmans comme chez les chrétiens d'un esprit austère, la poésie est par elle-même un exercice mondain, et ordinairement elle entraîne avec elle l'amour de la musique et des

[1] Préface du texte arabe, p. xxiv. — [2] *Ibid.* p. xxxi.

« faire reconnaître, ainsi que le sol qui lui est favorable et l'usage « qu'on en peut faire; et tout cela était dit d'un air naturel et avec « une aisance admirable. Remarquez que ce genre de connaissances « avait été l'objet spécial des études des deux médecins qui faisaient « partie de la société; en effet, la plupart des médecins négligent cette « branche de la science médicale. Or, lorsque les deux médecins furent « seuls, ils ne purent s'empêcher de témoigner leur étonnement d'un « si grand savoir [1]. »

Aboulféda, malgré sa vaste instruction, avait un goût prononcé pour la poésie; on a vu une pièce de vers qu'il composa peu de temps avant sa mort. Voici deux vers qu'il écrivit au sujet d'une femme :

Que de (larmes de) sang elle a fait répandre, sans témoigner le moindre regret! elle suit tous ses caprices, et pourtant l'on ne peut se détacher d'elle.

Si le soleil, en la voyant, pouvait baiser les traces de ses pieds, il n'hésiterait pas à se précipiter contre terre [2].

Un écrivain cite encore ces deux vers comme la plus belle description de cheval qu'il ait jamais vue :

O le beau coursier! avec lui je pourrais me dérober à l'influence du destin, soit pour atteindre un bien, soit pour éviter un mal.

Il est comme le soleil; il ne s'est pas plutôt montré à l'Orient; que l'éclat qui rejaillit de son corps se répand jusqu'en Occident [3].

Avec un goût aussi vif, il était naturel qu'Aboulféda recherchât les poëtes et se montrât libéral envers ceux qui faisaient preuve de talent. De son vivant, dit un de ses biographes, le marché de la poésie, à la cour de Hamat, fut fort achalandé. Il avait fixé auprès de sa personne un littérateur originaire d'Égypte appelé Mohammed et surnommé Djemal-eddin ou Honneur de la religion. C'est le même poëte qui est nommé aussi le fils de Nobata, et dont on a déjà lu une élégie composée sur la mort du prince. Ce poëte a fait de lui des éloges magnifiques, notamment ces vers :

Je le jure, Malek-Movayyad est parmi les humains la générosité en personne, et ceux qui se piquent de libéralité n'en sont que l'apparence.

[1] Préface du texte arabe, p. xv. — [2] *Ibid.* p. xxiv. — [3] *Ibid.* p. xx.

Grâce à sa libéralité, il est une kaaba (ou but de pèlerinage) pour les gens de mérite.

Pour ceux qui ont des demandes à lui adresser, il est une espèce de Hedjaz [1].

Voici quelques autres vers du fils de Nobata, qui font allusion à l'éloquence d'Aboulféda :

C'est un prince vers la demeure duquel la gloire accourt, comme les pèlerins se précipitent vers les abords de la Kaaba.

O Dieu ! que de merveilles enfantées par sa main, quand elle tient le calam, instrument de science ! A mesure que le calam se décharge d'encre sur le papier, il subjugue les cœurs des hommes.

Les pensées qu'il exprime sont comme les beautés charmantes, qui prennent place sur des trônes dans la vaste étendue des cieux [2].

Dans les derniers vers, le poëte fait allusion aux planètes, qui, d'après une idée pythagoricienne, sont habitées par des êtres animés, et chargées d'entretenir l'harmonie céleste.

Le même poëte disait dans une autre pièce :

C'est un prince qui, lorsque l'œil de l'espérance se tourne vers lui, ne la remet pas au lendemain.

Par sa beauté il illumine, et par la libéralité de sa main il répand la générosité ; tu n'as pas plutôt vu sa face que tu vois aussi son argent.

Il n'a pas, veuille Dieu rendre son règne éternel ! il n'a pas d'autre défaut qu'un amour excessif de la gloire,

Et un attrait pour l'honneur et l'instruction, qui ne reconnaît pas de borne [3].

Voici encore deux vers qui montrent la part que l'argent du prince avait à ces louanges emphatiques :

Toutes les fois que je me promène dans la ville de Hamat, dans le meilleur des séjours,

J'y trouve la nourriture et les autres avantages de ta libéralité, et mon amour pour cette seconde patrie redouble [4].

Ces vers ont moins d'intérêt par eux-mêmes que par le jour qu'ils

[1] C'est la province à laquelle appartiennent la Mekke et Médine, et où affluent les pèlerins. (Voy. la préf. du texte arabe, p. XVI.)

[2] Préface du texte arabe, p. XXVI.

[3] *Ibid.*

[4] *Ibid.* p. XXVIII.

jettent sur les goûts littéraires des Arabes de Syrie et d'Égypte, aux XIIIe et XIVe siècles de notre ère. On peut y joindre les vers suivants, composés par un magistrat de Hamat en l'honneur d'Aboulféda :

Qu'était-ce que Hatem, en fait d'hospitalité et de générosité[1] ? Qu'était-ce que Amer, dans un jour de combat et de lutte[2] ?

Qu'était-ce que Ahnaf en fait de mansuétude[3] ? ne parlons pas de ces hommes, et ne comparons plus avec notre prince, Coss, de la tribu d'Ayad[4].

Ses vues sont sublimes, sa libéralité intarissable ; il est brave, bien fait de sa personne ; il a des manières engageantes et il a un long baudrier[5].

Il est issu d'une race qui a allumé le fanal de la direction, et qui a soumis au joug le cou des rebelles[6].

Le même fonctionnaire est auteur d'une pièce de vers, dont le commencement, suivant un usage qui remonte aux premiers temps de la littérature arabe, se rapporte à la maîtresse, vraie ou supposée, du poëte. Voici le commencement de cette pièce :

Les mouvements gracieux de ton cou feraient honte aux tendres rameaux ; ton cou ressemble aux lances brunes, et pour le teint et pour la souplesse[7].

Ta bouche, en s'ouvrant, laisse voir des dents qui effacent l'éclat des perles fraîches ; les fleurs blanches de la colline, humiliées elles-mêmes, ont eu pitié de l'état des perles.

Tu as soumis le temps à tes ordres. La nuit se confond avec la couleur de tes cheveux, et le jour avec l'éclat de ton front.

Les cœurs des mortels ne pourraient résister à des charmes qui troublent la raison humaine et la subjuguent entièrement.

[1] Hatem est le nom d'un Arabe qui vivait peu de temps avant Mahomet, et qui, chez un peuple essentiellement hospitalier, s'était fait remarquer entre tous par sa libéralité.

[2] Amer est le nom d'un ancien Arabe, surnommé le jouteur à la lance.

[3] Ahnaf est le nom, ou plutôt le sobriquet d'un personnage qui joua un rôle important sous les premiers khalifes. Il est surtout cité pour sa prudence et son égalité d'âme.

[4] Coss est le nom d'un évêque chrétien d'Arabie, contemporain de Mahomet, et qui est resté célèbre chez les Arabes par son éloquence.

[5] C'est-à-dire, il est haut de taille.

[6] Préface du texte arabe, p. XXV.

[7] Les guerriers de l'antique Arabie se servaient de lances brunies au feu et très-souples. (Voy. sur les lances de ce genre, ci-après, p. 210.)

E.

Mon cœur seul a échappé à ton empire; il était devenu la propriété de notre maître Émad-eddin (surnom d'Aboulféda),

D'un prince qui, par ses belles qualités, s'est distingué entre tous les humains, qui s'est fait une place à part, et qui ne reconnaît pas d'égal.

Les eaux seules de la mer et de la pluie te donneront par leur abondance une idée exacte de ses bienfaits.

O prince, dont l'éloge est un devoir pour moi, bien que je ne m'en acquitte pas d'une manière digne,

Puisses-tu voir tes drapeaux victorieux et triomphants, aussi longtemps que la douce colombe fera plier les tendres rameaux [1] !

Voilà ce que j'ai trouvé de plus remarquable dans les écrits des Arabes au sujet de la personne et de la vie d'un homme dont le nom est aussi répandu dans l'Europe savante qu'en Orient. On a vu qu'entre autres ouvrages il avait rédigé une chronique universelle. Cet ouvrage fut intitulé par Aboulféda *Abrégé de l'histoire du genre humain.* Composé dans un temps où les livres étaient rares, et où il fallait qu'un livre tînt lieu de tous les autres, il commence à la création du monde, et se termine un peu avant la mort de l'auteur. La portion qui précède la venue de Mahomet est traitée d'une manière très-rapide; ce n'est qu'en avançant que les détails se multiplient, jusqu'à ce que l'auteur, arrivant à son temps, se livre, surtout en ce qui le concerne personnellement, à de longs développements. Ces développements aident à mieux connaître les situations diverses où s'étaient trouvés Aboulféda et sa famille; mais il résulte d'un plan aussi bizarre, commun du reste à nos chroniqueurs du moyen âge, que les derniers siècles occupent une place hors de proportion avec celle des premiers.

Cette histoire est, comme une grande partie de la géographie d'Aboulféda, une compilation abrégée des principaux ouvrages du même genre publiés antérieurement, et il serait difficile de déterminer ce qui appartient en propre à l'auteur. Toutes les parties n'en sont pas traitées avec le même soin; vainement y chercherait-on des notions un peu étendues sur les dynasties musulmanes répandues dans l'Afrique et dans l'Espagne. Le peu de mots que l'auteur dit sur les pays

[1] Préface du texte arabe, p. xxiv.

chrétiens d'Occident prouvent que la connaissance de ces régions lui était peu familière ; quelquefois aussi il n'a pas recouru aux sources les plus pures. La Chronique d'Aboulféda passe cependant, et avec raison, pour le monument historique des Arabes le plus important qui ait été publié jusqu'ici en entier en Europe[1]. Le succès qu'elle a obtenu n'est pas seulement fondé sur la longue suite de siècles qu'elle embrasse ; on ne peut refuser à l'auteur le mérite de nous avoir conservé bien des faits qui, sans lui, nous seraient restés inconnus. Il a d'ailleurs un mérite qui est rare parmi les écrivains de sa nation ; c'est qu'au lieu de rechercher les récits merveilleux ou étranges, notamment en ce qui concerne Mahomet et la religion musulmane, il s'attache aux faits historiques et à ce qui offre un intérêt positif.

Le fils de Nobata a composé sur cette chronique les deux vers suivants :

O Dieu ! la belle chronique ! son éclat est comme l'éclat des perles au milieu d'un collier.

A côté de cette composition, les écrits du reste des humains sont près de mourir de honte dans les enveloppes qui les renferment[2].

Aboulféda est de plus l'auteur de quelques traités que je n'ai pas eu occasion d'examiner. Ce sont : 1° une édition en vers du traité de jurisprudence intitulé le *Havy* ou le Contenant, et rédigé d'après les

[1] La partie qui précède Mahomet a été imprimée, dans ces dernières années, par M. Fleischer, avec une traduction latine et des notes, sous le titre de *Abulfedæ historia anteislamica*, Leipsick, 1831, un vol. in-4°. A l'égard de la deuxième partie, on sait qu'elle avait été préparée pour l'impression par le savant Reiske, et qu'elle fut publiée après sa mort par Adler. Reiske avait fait sa copie du texte sur un exemplaire manuscrit de la bibliothèque de Leyde, celui de tous les manuscrits connus qui s'avance le plus près de la mort de l'auteur. Mais il paraît que, dans le cours de ce manuscrit de Leyde, il manque de temps en temps des lignes, ou bien que Reiske a omis ces lignes en faisant sa copie ; car, en collationnant la partie de l'ouvrage qui se rapporte aux guerres des croisades, sur les exemplaires manuscrits de la Bibliothèque royale, je me suis assuré qu'il n'y avait guère de pages du texte imprimé sans quelque omission. Ajoutez à cela les passages altérés ou ceux qui ne pouvaient pas être compris au temps où travaillait Reiske, homme d'ailleurs extrêmement habile. Une nouvelle édition de la Chronique d'Aboulféda me paraît donc être une chose devenue nécessaire.

[2] Préface du texte arabe, p. xxviii.

doctrines de l'imam Schafey, doctrines qui étaient celles de Saladin et de la plupart des princes de sa famille. Aboulféda prit la peine de reproduire en vers un traité fort répandu, sans doute afin de mettre les élèves des universités en état de l'apprendre plus facilement par cœur et de le retenir dans leur mémoire. 2° Une compilation en plusieurs volumes sur la médecine, intitulée : *Kennasch*. Le mot *kennasch* est peu usité en arabe, et on le trouve le plus souvent employé par les chrétiens syriens et chaldéens. Il paraît répondre au mot français recueil. 3° Un traité intitulé *Ketab-almevrazyn* ou Livre des balances, etc.

Il reste à parler du traité de géographie, qui fait l'objet de cette publication. Mais, pour que le lecteur se fasse une idée exacte de cet ouvrage, il faut d'abord qu'il connaisse les ouvrages du même genre qui avaient été composés antérieurement; il faut, de plus, qu'on lui montre quel était l'ordre d'idées qui dominait, en géographie, chez les Arabes, au moment où Aboulféda a écrit.

§ II.

ÉCRIVAINS ARABES QUI ONT TRAITÉ DE LA GÉOGRAPHIE AVANT ABOULFÉDA.

Il s'agit principalement ici des ouvrages qu'Aboulféda reconnaît avoir mis plus ou moins souvent à contribution. J'y ai joint les écrivains qui, bien que passés sous silence par Aboulféda, ont concouru directement ou indirectement au progrès de la science. En général, c'est l'histoire de la science qui domine dans ce paragraphe et dans le paragraphe suivant. Voilà pourquoi je me suis abstenu de parler de certains écrits indiqués par Aboulféda, et sur lesquels je n'ai rien trouvé de particulier à dire. Voilà pourquoi, encore, d'une part je me suis interdit les discussions minutieuses, et, de l'autre, j'ai donné certains détails qui, au premier abord, pourraient sembler étrangers au sujet. Une loi que je me suis faite, c'est, en traitant des auteurs qui ont écrit sur un grand nombre de matières, de me borner à ce qui rentre dans l'objet de cette publication.

On ne se fait pas une idée exacte de la peine qu'exigent des recherches semblables. La société, chez les nations musulmanes, est restée, jusqu'à ces derniers temps, une société essentiellement religieuse. L'étude de la religion et de la jurisprudence qui, chez les musulmans, répond à ce qu'est chez nous le droit canonique, voilà ce qui est le grand objet en Orient. Si on a à s'occuper d'un canoniste ou d'une question de controverse, on trouve dans les biliothèques orientales de nombreuses ressources. La poésie occupe aussi une place considérable; mais s'agit-il d'un géographe ou d'un historien, on ne trouve souvent des renseignements qu'avec la plus grande difficulté; quelquefois même, ces renseignements se contredisent ou sont insuffisants. Pour acquérir une idée convenable d'un ouvrage de géographie, il faut l'avoir soi-même sous les yeux, ou bien il faut recourir à une analyse faite par un homme compétent. Malheureusement, d'une part, certains ouvrages très-importants manquent dans nos bibliothèques; de l'autre, les notices qui ont été publiées de divers traités sont défectueuses.

Les ouvrages dont il va être parlé ici sont, en général, écrits en langue arabe. Il ne paraît pas qu'Aboulféda, bien que d'origine kurde par son aïeul Ayoub, ait connu d'autre langue que celle de l'Alcoran. D'ailleurs, après la mort de Mahomet, lorsque les Arabes se furent répandus sur la plus grande partie de l'ancien monde, l'arabe devint le langage dominant; et même, après que le persan et le turk se furent fixés, l'arabe resta la langue des savants et des hommes d'étude. Ce n'est guère qu'au moment où Aboulféda cessa d'écrire, que l'on commença à voir apparaître des traités scientifiques rédigés dans une langue moderne. J'en ferai connaître cependant quelques-uns dans le cours de ce paragraphe.

Les Arabes, tant qu'ils restèrent dans leurs déserts, n'avaient pas de géographie proprement dite. A la vérité, dès les premiers siècles de notre ère, les peuples de l'Arabie Heureuse étaient en possession de parcourir les côtes de la mer Rouge, du golfe Persique et de la mer Érythrée. Ils avaient succédé aux Phéniciens dans les relations commerciales de ces parages, et ils servaient d'intermédiaires entre l'Égypte

et la Syrie d'une part, et de l'autre la vaste presqu'île de l'Inde[1]. On verra, ci-dessous, que les reflets des sciences grecques et indiennes pénétrèrent en Arabie et arrivèrent jusqu'à Mahomet; mais ces reflets ne dépassèrent guère les côtes et quelques villes commerçantes de l'intérieur, telles que la Mekke et Médine.

L'idée d'une géographie, même grossière, ne vint aux Arabes qu'après la mort de Mahomet, lorsque, sortant de leurs solitudes, le sabre dans une main et l'Alcoran dans l'autre, ils crurent voir le monde entier ouvert à leurs exploits. Leurs premières conquêtes furent faites sans plan déterminé et presque au hasard; mais, à mesure qu'une contrée était subjuguée, on tâchait d'en tracer les limites et les sentiers; on se hâtait de reconnaître ses diverses ressources. Le résultat de ce travail était envoyé au siége du gouvernement. Un auteur arabe nous apprend que, les musulmans ayant fait la conquête de la plus grande partie de l'Espagne et des provinces méridionales de la France, le khalife de Damas demanda à l'émir de Cordoue une espèce de tableau géographique et statistique des régions nouvellement soumises[2]. Une circonstance qui contribua nécessairement aux progrès de la géographie, ce fut l'obligation pour les musulmans, même ceux des provinces les plus éloignées, de faire le pèlerinage de la Mekke, au moins une fois en leur vie. La vaste étendue des possessions musulmanes rendait ce genre de voyages fécond en observations.

La science géographique, comme les autres sciences en général, notamment l'astronomie, commença à se former chez les Arabes dans la dernière moitié du VIIIe siècle, et se fixa dans la première moitié du IXe. On fit usage des itinéraires tracés par les chefs des armées conquérantes et des tableaux dressés par les gouverneurs de provinces; en même temps, on mit à contribution les méthodes propagées par les Indiens, les Persans, et surtout les Grecs, qui avaient apporté le plus de précision dans leurs opérations.

[1] Voyez le Périple de la mer Erythrée, ainsi que la relation d'Agatarchides, dans le recueil des Petits Géographes grecs.

[2] Voyez mon volume sur les invasions des Sarrasins en France, p. 15 et 16.

La science géographique, chez les Arabes, s'appuya, presque dès l'origine; sur les principes mathématiques. Comment, en effet, avoir une idée tant soit peu exacte de la place qu'un lieu occupe par rapport à un autre, si on ne connaît pas sa longitude et sa latitude, si on ne sait pas quelle est sa position à l'égard des phénomènes célestes? L'Almageste et peut-être la Géographie de Ptolémée, les deux ouvrages qui renfermaient le dépôt des connaissances des Grecs dans l'application des sciences mathématiques au perfectionnement de la géographie, avaient été traduits, sous la puissante dynastie des Sassanides, vers le ve siècle de notre ère, dans la langue des Perses. Ils le furent, vers le milieu du VIIIe siècle, dans les langues hébraïque et syriaque, et, de ces langues, transportés dans l'arabe. On mit ces deux ouvrages en rapport avec les observations recueillies en Perse sous les Sassanides[1], et avec les résultats obtenus par les brahmanes sur les bords du Gange et de l'Indus[2]. En peu de temps, la géographie, chez les Arabes, prit une forme déterminée; et, comme elle embrassa dans son domaine de vastes contrées dont les Grecs et les Romains n'avaient guère connu que le nom, elle ne tarda pas à se faire une place à part. Il faut se hâter de le dire: la géographie et les opérations mathématiques qui s'y rattachent n'eurent plus, comme auparavant, pour limites les provinces de l'empire romain; elles firent entrer dans leur domaine la Perse, l'Inde, la Transoxiane, etc. Des géographes et des astronomes se signalèrent à la fois par des travaux plus ou moins précis, sur les rives du Guadalquivir, du Nil, de l'Euphrate, de l'Indus et de l'Oxus.

Les dénominations qui ont servi, chez les Arabes, à désigner la science de la géographie se ressentent des circonstances qui en déterminent le caractère. On l'appela *djagrafya*[3], mot qui n'est autre chose

[1] Recueil des Notices et extraits des manuscrits de la Bibliothèque royale, t. VII, p. 234.

[2] J'ai traité cette question d'une manière spéciale, dans la deuxième partie de mon Mémoire sur l'Inde. (Voy. le recueil des Mémoires de l'Académie des inscriptions, t. XVII, deuxième partie.)

[3] جغرافيا. Voy. le Dictionnaire bibliographique de Hadji-Khalfa, publié en arabe et en latin, par M. Flügel, sous le titre de *Lexicon bibliographicum et encyclopædicum*. Leip-

que le grec *géographie;* on la nomma encore la *science des routes et des provinces* [1], la *science des relais* [2], et la *science des longitudes et des latitudes* [3]. L'avant-dernière dénomination faisait allusion aux postes, qui furent de bonne heure établies par les khalifes, à l'exemple de ce qui se pratiquait dans l'empire romain.

Les premiers essais qui furent faits par les Arabes pour naturaliser chez eux la géographie et les sciences mathématiques en général, eurent lieu à Bagdad, vers l'année 772 de notre ère, sous le khalifat d'Almansour. Un Indien, fort habile dans les mathématiques, notamment dans la trigonométrie et l'astronomie, telles du moins que ces sciences étaient alors cultivées par les brahmanes, étant venu sur les bords du Tigre, le khalife ordonna de traduire en arabe un traité sanscrit intitulé *Siddhanta,* ou Vérité absolue, qui avait été apporté par cet Indien. Cet ouvrage reproduisait le mouvement des étoiles avec des équations calculées au moyen de sinus, de quart en quart de degré, suivant la trigonométrie indienne, ainsi que certaines méthodes de calcul pour les éclipses et les levers des signes du zodiaque [4]. Il reçut le titre de *Sindhind,* forme altérée du sanscrit *Siddhanta.*

zig, 1835 et années suivantes, in-4°, t. II, pag. 601. Hadji-Khalfa, au mot جغرافيا, donne quelques détails sur l'origine de cette dénomination.

[1] علم المسالك والممالك. Voy. le Dictionnaire de Hadji-Khalfa, aux mots المسالك والممالك, ainsi qu'aux mots الممالك والمسالك.

[2] علم البروذ. Le mot برود est le pluriel de بريد ou *baryd,* mot sur lequel on peut voir, ci-devant, p. XXI.

[3] علم الاطوال والعروض. Voy. le Dictionnaire de Hadji-Khalfa, aux mots كتاب الاطوال.

[4] Comparez la *Bibliotheca arabico-hispana. Escurialensis,* par Casiri, t. I, p. 428 et suiv. et la deuxième partie de mon Mémoire sur l'Inde, où j'ai expliqué certains termes qui n'avaient pas été compris par Casiri, notamment le mot كردجة, qui est une altération du sanscrit *crâmadjia* ou *sinûs droit.* Les notices que Casiri a données, dans sa Bibliothèque, sur l'ouvrage arabe et sur beaucoup d'autres du même genre, sont tirées d'un manuscrit arabe intitulé : *Tarykh-Alhokamâ,* ou Histoire des philosophes. C'est un dictionnaire, par ordre alphabétique, des philosophes, médecins, astronomes indiens, grecs, latins, juifs, chrétiens, sabéens et arabes, depuis la création du monde, jusque vers le milieu du XIIIe siècle de notre ère. Cet ouvrage, qui se trouve aussi parmi les manuscrits de la Bibliothèque royale de Paris, supplément arabe, n° 672, et qui a été souvent mis à contribution par Aboulfarage, est l'abrégé d'un traité plus considérable. L'écrit original eut pour auteur un

Les essais faits sous Almansour prirent une nouvelle force sous le règne du khalife Almamoun, qui monta sur le trône en 813, et qui fit preuve du plus grand zèle en faveur des sciences. Non-seulement ce prince favorisa les chrétiens nestoriens et les juifs de ses états, qui jusque-là étaient en possession du dépôt des sciences grecques, mais il voulut mettre les musulmans en état de puiser à la source même. Il rassembla à grands frais les ouvrages grecs, et il forma de ces précieux traités une bibliothèque qu'il mit à la disposition des savants de sa cour. On se hâta de faire passer en arabe les écrits d'Euclide, d'Archimède, d'Aristote[1], etc. Plus tard, quelques-uns de ces ouvrages n'arrivèrent dans l'Europe latine, alors plongée dans les ténèbres, qu'à l'aide des versions arabes. Le khalife n'oublia pas de faire traduire en arabe l'Almageste de Ptolémée, dont les Arabes ne possédaient jusque-là que des ébauches[2], ainsi que le Traité de géographie du même auteur, qui était d'un usage indispensable[3]. Ces deux traductions, dont la

visir d'Alep, nommé Djemal-eddin-Ali, natif de la ville de Keft ou Coptos, dans la haute Égypte, lequel mourut l'an 646 (1249 de J. C.). Immédiatement après la mort de l'auteur, l'ouvrage fut abrégé par Mohammed, fils d'Aly, surnommé Alzouzeny. (Voy. la Préface de l'ouvrage de M. Wenrich, intitulé : *De auctorum græcorum versionibus et commentariis syriacis, arabicis, armeniacis persicisque commentatio.* Leipzig, 1842, in-8°.) L'abrégé seul est parvenu en Europe. Les Extraits du *Tarykh-Alhokamâ*, publiés par Casiri, ont été reproduits par M. Sédillot dans son Introduction aux prolégomènes des tables astronomiques d'Ulug-Beg. Paris, 1847, in-8°.

[1] Sur ces diverses traductions, l'on fera bien de consulter, outre l'ouvrage de M. Wenrich, déjà cité, une thèse publiée par M. Flügel, sous le titre de *Memoriam anniversariam*, Meissen, 1841, in-4°.

[2] *Dictionnaire biographique d'Ibn-Khallekan*, édition de M. de Slane, t. I, p. 245, au nom de *Honeyn*.

[3] Aboulféda, ci-dessous, p. 97, donne à la traduction du Traité de géographie le titre de *Rasm-Alrob-Almamour*, ou Description du quart habité du monde, et il emprunte à cet ouvrage une partie de ses longitudes et de ses latitudes. Mais les nombres qu'il cite ne concordent pas avec ceux du Traité de Ptolémée, et on peut conclure de là que le *Rasm-Alrob-Almamour* était moins une traduction de l'ouvrage grec qu'une imitation mise au courant des changements amenés par le temps. (Comparez l'ouvrage de M. Rommel, intitulé : *Abulfedea Arabiæ descriptio commentario perpetuo illustrata*, p. 8, et celui de M. Fraehn, intitulé : *Ibn-Foszlan's und anderer Araber Berichte.* Saint-Pétersbourg, 1823, p. XVI et suiv.) Du reste, une véritable traduction de la Géographie paraît avoir été faite par Alkendy.

seconde n'est point parvenue jusqu'à nous, jointes au Traité grec de Marin de Tyr, qui ne nous est parvenu ni en grec ni en arabe, servirent, conjointement avec les doctrines indiennes qui, dans ces commencements, jouissaient du plus grand crédit, de base aux premiers essais faits, par les Arabes, d'une géographie mathématique. Les musulmans, dans l'ardeur de leur zèle nouveau, s'appuyaient sur ces paroles attribuées à leur prophète : « Cherchez la science, même en Chine. » Du reste, en ce qui concerne les versions arabes des Traités de Ptolémée, il paraît que, non-seulement une partie de ces versions furent faites par des chrétiens syriens, mais que ces chrétiens, au lieu de recourir au texte original, se servirent quelquefois des versions syriaques faites antérieurement. Ce qui le prouve, c'est que, tandis que Ptolémée compte par stades, les écrits des arabes ne font mention que de milles, calculés d'après un système déterminé [1].

Almamoun ne se borna pas à faire passer dans la langue nationale les traités grecs relatifs à la géographie et à l'astronomie; il voulut que les faits retracés dans ces traités fussent soumis à un nouvel examen. Deux observatoires furent fondés, l'un à Bagdad, l'autre à Damas, et chaque observatoire fut muni de livres, d'instruments et des autres objets indispensables; plusieurs écrits importants furent le fruit de ce zèle. Almamoun fit même mesurer à la fois, dans les plaines sablonneuses de la Syrie orientale, et dans la Mésopotamie, aux environs de Sindjar, deux degrés du méridien terrestre, afin d'exercer un contrôle sur les doctrines des Grecs, et d'avoir une idée précise de la circonférence du globe [2].

Massoudy, qui écrivait dans la première moitié du xe siècle de notre ère, à une époque où les monuments de la littérature arabe étaient restés intacts, s'exprime ainsi : « J'ai vu les sept climats enluminés de diverses couleurs, dans plusieurs livres; ce que j'ai vu de mieux en

[1] Voy. le Mémoire de Gossellin, intitulé : *Recherches sur le principe, les bases et l'évaluation des différents systèmes métriques linéaires de l'antiquité* (t. VI du nouveau recueil de l'Académie des inscriptions, p. 132).

[2] Ci-dessous, p. 17: (Voy. de plus le recueil des Notices, tom. I, p. 48 et suiv. tom. VII, p. 96 et suiv. et ci-dessous, § III.)

ce genre, c'est le traité de géographie de Marin, et la représentation faite pour le khalife Almamoun, figure pour la confection de laquelle plusieurs savants de ce temps avaient apporté le concours de leurs lumières. On y avait retracé le monde avec les sphères célestes, les astres, le continent, la mer, les terres habitées, celles qui sont désertes, les régions occupées par chaque peuple, les grandes villes, etc. Cette représentation vaut beaucoup mieux que les précédentes, qui se trouvent dans la géographie de Ptolémée, dans celle de Marin et autres[1].» Un passage d'Albateny, qui sera rapporté dans le paragraphe suivant, nous apprend que, dans le livre de la figure de la terre, les principales villes avaient été disposées d'après leur longitude et leur latitude[2].

Parmi les géographes, notamment les géographes mathématiciens qui fleurirent sous Almamoun, l'on peut citer Abou-Djafar Mohammed, fils de Moussa, surnommé *Alkharizmy*, parce qu'il était originaire du Kharizm. Alkharizmy avait été choisi par le khalife pour être le garde de la bibliothèque de Bagdad. Il composa, sur le modèle du traité géographique de Ptolémée, un ouvrage intitulé *Rasm-alardh* ou système de la terre. Dans cet ouvrage, qui est probablement le même que le traité cité sous le titre de *Rasm-Almamour* et *Rasm-alrob-Almamour*, ou système du quart habité du globe de la terre[3], et qui semble devoir se confondre avec le livre de la figure de la terre, mentionné par Albateny et par Massoudy[4], chaque nom de lieu était accompagné de sa longitude

[1] *Ketab-Altanbyh*, notice de Silvestre de Sacy, dans le recueil des Notices, t. VIII, p. 147.

[2] Ibn-Abd-allah Mohammed, fils d'Abou-Bekr الزهرى, dit, dans la préface de son ouvrage intitulé : كتاب الجغرافيا (man. arabe de la Bibliothèque royale, ancien fonds, n° 596), qu'il avait pris pour guide le traité de القمارى, et que celui-ci avait été fait d'après le traité rédigé sous le khalifat d'Almamoun, à l'aide du concours de soixante et dix savants de l'Irac. Le traité d'Almamoun était accompagné d'un planisphère représentant le monde.

[3] Ci-devant, p. xliii.

[4] Le passage d'Albateny renferme les mots وقد اثبتنا ذلك على الرسم الذى وجدناه فى كتاب صورة الارض et على ما رسم فى كتاب صورة الارض. De son côté, Massoudy, dans son *Kitab-Altanbyh*, fol. 21 v. après avoir parlé de la Géographie de Ptolémée, ajoute les mots ورسم الناس صورة معمور الارض على ما رسم فيها من مواضع الكون والبحار والانهار فى الطول والعرض.

et de sa latitude. Alkharizmy est, de plus, l'auteur d'un traité d'algèbre, qui a été publié en arabe et en anglais dans ces dernières années [1]. Ce traité, rédigé d'après les doctrines indiennes, paraît être l'abrégé d'un ouvrage plus étendu, traduit du sanscrit en arabe sous le khalifat d'Almansour, et disposé dans un meilleur ordre. Il avait d'autant plus de prix, pour les musulmans, que le partage des successions, établi par l'Alcoran, est extrêmement compliqué, et qu'on avait de la peine à se rendre compte de certains cas sans le secours de l'algèbre. Il se répandit jusqu'en Occident, où on le traduisit en latin [2]. Enfin Alkharizmy reproduisit sous une nouvelle forme le Sindhind, qui avait cours chez les Arabes, concurremment avec les doctrines grecques [3].

Plusieurs tables astronomiques furent composées sous Almamoun. Ces tables n'avaient pas seulement pour objet les mouvements célestes, qui d'ailleurs sont si utiles pour reconnaître les phénomènes physiques; on se croyait obligé d'y joindre la longitude et la latitude des principales villes musulmanes, et alors les musulmans étaient maîtres de la plus belle portion de l'ancien monde. En effet, la religion de Mahomet prescrit, comme on sait, cinq prières par jour, à des heures fixes; de plus, tout musulman parvenu à l'âge de raison, est obligé de se maintenir en état de jeûne, pendant le jour, à partir du moment où la lune du mois de ramadhan paraît sur l'horizon, et durant le mois entier. Chaque village, chaque famille même a besoin d'un tableau qui indique jour par jour les mouvements du soleil et de la lune; et ces tableaux sont faits par les astronomes des villes, à l'aide des tables de longitude et de latitude qui accompagnent tous les traités astronomiques un peu considérables. Il y a même, auprès des principales mosquées, des hommes qui, sous le titre de mouakkit, [4] sont chargés

[1] Le titre est : *Algebra of Mohammed-ben-Moussa.* Londres, 1831, in-8°. L'édition a été publiée par feu M. Rosen, d'après un manuscrit d'Oxford.

[2] Quelques fragments de la version latine ont été publiés par M. Libri, dans son Histoire des sciences mathématiques en Italie, Paris, 1838, t. I, p. 253. On fera bien de lire aussi ce que M. Libri dit dans son texte, *ibid.* p. 121 et suiv.

[3] *Tarykh-Alhokamâ*, manuscrit de la Bibliothèque royale, suppl. arabe n° 672, p. 234.

[4] مُوَقِّت. Voyez le Catalogue des manus-

de fixer l'instant précis des observances religieuses, et parmi ces hommes il y a eu des astronomes distingués. Ajoutez à cela l'utilité des tables astronomiques pour les astrologues, qui, dès cette époque, jouissaient, auprès des grands et du vulgaire, d'un crédit considérable, et qui l'ont conservé jusqu'à nos jours.

Une des tables astronomiques composées sous Almamoun eut pour auteur principal Yahya, fils d'un astronome qui s'était distingué sous Almansour, et qui se nommait Abou-Mansour. Yahya avait été élevé dans la religion des mages: mais, pour faire sa cour au khalife, il embrassa l'islamisme. La table rédigée par Yahya portait le titre de *Alkyas-Almomtanih* ou le Raisonnement éprouvé[1]. En effet, elle était le résultat des diverses opérations faites simultanément à Damas et à Bagdad, et combinées les unes avec les autres.

Trois autres tables furent rédigées par un astronome originaire de Mérou, dans le Khorassan, et appelé Ahmed fils d'Abd-Allah, plus connu sous le sobriquet de *Habasch*. Habasch, qui avait été élevé dans les doctrines indiennes, fonda la première de ses tables sur le Sindhind, notamment pour ce qui concerne le phénomène de la trépidation des étoiles[2], phénomène qui est mentionné dans le Traité grec de Théon, mais qui avait attiré l'attention des savants de l'Inde. La deuxième table, la plus célèbre des trois, portait le titre de *Alcanoun-Almomtanih*, ou la Règle éprouvée. Le mot *canoun*, qui sert de titre à un grand nombre de traités arabes de divers genres, est la reproduction du grec *canon*[3], qui signifie une *règle* en général, et qui se dit d'une corde servant à établir un niveau. Les Persans, quand ils commencèrent, sous les Sassanides, à traduire les livres grecs dans leur langue, se servirent du mot *zydj*[4], qui en est l'équivalent. Le mot *zydj* fut employé par les astronomes arabes, concurremment avec celui de *canoun*. L'un et l'autre

crits orientaux de la Bibliothèque d'Oxford, par MM. Uri, Nicoll et Pusey, t. II, p. 285.

[1] القياس الممتحن. Sur Yahya, comparez le Dictionnaire d'Ibn-Khallekan, au mot *Yahya*, le *Tarykh-Alhokamâ*, p. 289, et le recueil des Notices des manuscrits, t. VII, p. 56.

[2] اقبال وادبار.

[3] Κανών.

[4] زيج.

terme indique, comme chez les Grecs, que les ouvrages ainsi dénommés avaient été composés avec mesure et régularité.

Le *Alcanoun-Almomtanih* était le fruit des propres observations de l'auteur, combinées avec ce que la science avait recueilli jusqu'alors. Pour la troisième table, elle était fondée sur les idées qui dominaient en Perse, au moment de l'invasion musulmane, et elle reçut le titre de *Alschah*. La deuxième table de Habasch, pour être distinguée des tables du même auteur, fut aussi nommée le Canon arabe [1]. Dans les traités européens, elle est appelée ordinairement la Table vérifiée.

On voit quelle grande influence les doctrines indiennes et persanes exercèrent sur les sciences des Arabes. L'ouvrage qui contribua le plus à conserver, chez les musulmans, les traditions indiennes, est celui qui fut mis au jour par Alkharizmy, dont il a été déjà parlé. Celui-ci portait le titre de *Petit Sindhind,* par opposition au traité mis en arabe sous le règne d'Almansour. Alkharizmy, se bornant à ce qu'il avait trouvé de plus utile dans le Sindhind, avait complété son travail au moyen d'emprunts faits aux méthodes grecque et persane. Il s'était conformé au Sindhind pour les moyens mouvements; mais, pour les équations, il avait adopté les idées persanes, et, pour l'obliquité de l'écliptique, les idées de Ptolémée. Il joignit même à son écrit diverses méthodes approximatives de son invention. Cet ouvrage, qui offrait un résumé des méthodes mises en usage sous le règne d'Almamoun, eut un grand succès, et il est souvent cité par les écrivains postérieurs [2]. Le petit et le grand Sindhind, dont la lecture serait si intéressante pour nous, ne nous sont point parvenus; mais le petit Sindhind fut traduit, au XIIe siècle, en latin, par Adelard de Bath, et cette traduction s'est conservée [3]. Un des faits les plus importants qui résultent de la version

[1] Comparez la Chronique arabe d'Aboulfarage, p. 247 du texte; le *Tarykh-Alhokamâ*, p. 147; les notes de Golius sur le Traité d'Alfergany, p. 67, et le recueil des Notices, t. VII, p. 160.

[2] Extrait du *Tarykh-Alhokamâ*, publié par Casiri, t. I, p. 429. Casiri a fait précéder le texte d'une version latine, qui n'est point partout exacte.

[3] Parmi les manuscrits de la bibliothèque Mazarine, à Paris, il y en a un qui est intitulé : *Liber ezith* (alzydj) *Zafaris el kaurezmi per Adelardum bathoniensem ex arabico in latinum sumptus.* Un manuscrit de la biblio-

latine, c'est que Mohammed Alkharizmy faisait usage des procédés trigonométriques, dont on a attribué l'invention à Albateny, venu un demi-siècle plus tard; et, comme ces mêmes procédés se retrouvent dans le *Sourya Siddhanta*, traité sanscrit composé plusieurs siècles auparavant, on est autorisé à induire que la trigonométrie, telle à peu près qu'elle est usitée de nos jours, est d'une origine indienne [1].

Almamoun exerça la souveraineté entre les années 813 et 833 de J. C. c'est-à-dire pendant l'espace de vingt ans. Les diverses branches des mathématiques furent cultivées sous ce règne avec beaucoup de zèle. Parmi les savants qui se distinguèrent en ce genre, on doit citer les trois fils de Moussa, fils de Schaker. Moussa était un homme originaire du Khorasan, qui exerça d'abord le métier de voleur, et qui ensuite rendit quelques services à Almamoun, dans sa lutte contre son frère Alamyn. Les trois fils de Moussa annonçant d'heureuses dispositions pour les sciences, le khalife se chargea de leur éducation. L'aîné, appelé Mohammed, se signala surtout dans la géométrie; le second, du nom d'Ahmed, dans la mécanique; et le troisième, nommé Hossein, dans la musique [2].

Je dois également faire mention de Mohammed, fils de Kétyr, surnommé *Alfergâny*, parce qu'il était originaire de la ville de Fergâna, aux environs du Yaxarte. Mohammed composa un traité élémentaire d'astronomie, rédigé en général d'après les idées grecques. Ce traité

thèque Bodléienne, à Oxford, porte ce titre: *Ezich elkauresmi, id est, tabulæ chawaresmicæ, per Ethelardum bathoniensem ex arabico traductæ.* Sur Adelard, comparez Jourdain, *Recherches critiques sur l'âge et l'origine des traductions latines d'Aristote*, 2e édition, p. 97, 258, etc. et l'ouvrage publié à Londres par M. Thomas Wright, sous le titre de *Biographia britannica litteraria*, periode anglo-normande, p. 94 et suiv.

[1] Voy. un Mémoire curieux de M. Chasles (*Comptes rendus des séances de l'Académie des sciences*, séance du 2 novembre 1846). En ce qui concerne la trigonométrie, j'étais arrivé au même résultat que M. Chasles, longtemps avant que ce savant publiât son Mémoire.

[2] Comparez la Chronique d'Aboulféda, t. II, p. 240; la Chronique arabe d'Aboulfarage, p. 279, et le *Tarykh-Alhokamâ*, p. 258 et 349. C'est par erreur qu'Aboulfarage a fait vivre Mohammed jusqu'au règne du khalife Mothadhed, à la fin du IXe siècle. Celui dont veut parler Aboulfarage est un neveu de Mohammed, Mathar مطهر, fils d'Ahmed. (Voy. le *Tarykh-Alhokamâ*, p. 258.)

porte le titre de *Livre des mouvements célestes et ensemble de la science des étoiles*[1]. Traduit en hébreu dans le moyen âge, il passa de l'hébreu en latin[2]; plus tard, il fut publié dans sa version originale, avec une traduction latine et des notes, par le célèbre Golius[3]. Ce traité, dont Aboulféda a plus d'une fois reproduit les idées dans ses prolégomènes, a cela de remarquable, qu'au lieu d'une simple liste des villes principales connues des Arabes au IXe siècle, avec l'indication de leur longitude et de leur latitude, il offre le tableau du monde divisé en sept climats. Le monde, tel qu'on se le figurait alors, est partagé en sept bandes, et chaque ville un peu considérable a sa place marquée dans une de ces bandes. En connaissant le climat d'une ville, on n'avait qu'une idée approximative de sa latitude; mais on savait par là même quelle y était la longueur respective du jour et de la nuit aux diverses époques de l'année, et cette connaissance suffisait pour les besoins de la religion: voilà pourquoi la division du monde en sept climats, qui remontait à l'antiquité grecque, servit de base à la plupart des traités de géographie à l'usage des musulmans. La connaissance des climats était surtout utile aux musulmans qui voyageaient dans les contrées étrangères.

Alfergâny a, de plus, composé deux traités sur les instruments qui étaient le plus usités chez les astronomes de son temps. Le premier est consacré à l'astrolabe, instrument imaginé par Hipparque, afin de mettre la position des étoiles en rapport avec l'écliptique. L'astrolabe, qui est maintenant tombé en désuétude, servait à prendre les hauteurs et à d'autres opérations qui n'exigeaient pas beaucoup de précision.

[1] كتاب الحركات السماوية وجوامع علم النجوم

[2] Cette traduction, faite par Christmann, fut publiée à Francfort en 1590, sous le titre de *Muhammedis Alfragani chronologica et astronomica elementa, scholiis exposita; additus est commentarius qui rationem calendarii romani, ægyptiaci, arabici, persici, syriaci et hebræi explicat;* un fort volume in-8°. On consulte encore avec fruit les éclaircissements de Christmann.

[3] Le titre du volume est *Muhammedis filii Ketiri, qui vulgo Alfraganus dicitur, elementa astronomica.* Amsterdam, 1669, un petit volume in-4°. Aboulfarage, dans sa Chronique arabe, pag. 248, et l'auteur du *Tarykh-Alhokamâ*, pag. 67, donnent à l'auteur le nom d'Ahmed, fils de Moham-

Dans le deuxième traité, il s'agit de la construction du rakhama[1] ou marbre, c'est-à-dire de l'horloge solaire, ainsi appelée parce qu'elle consistait dans une plaque de marbre[2]. Alfergâny mourut l'an 215 (830 de J. C.).

Jusqu'ici les travaux relatifs à la géographie, qui s'exécutèrent sous le khalifat d'Almamoun, appartiennent aux sciences mathématiques. En ce qui concerne la géographie descriptive, je ne trouve à citer qu'un ouvrage dont Aboulféda fait mention dans son chapitre de l'Arabie[3], et qui a pour auteur Nadhar, fils de Schomayl. Nadhar était né à Bassora, vers l'an 123 (740 de J. C.); mais le besoin de se créer des moyens d'existence, et les avantages dont les Arabes jouissaient dans les pays conquis, l'engagèrent à quitter ses foyers. Il alla s'établir dans le Khorassan. Le titre de son traité est *Livre des espèces qui présentent un caractère singulier*[4], ou bien encore *Recueil descriptif*[5]. Voici le sommaire des chapitres: « Qualités de l'homme et de la femme; tentes et demeures; montagnes et défilés; chameaux, brebis et oiseaux; le soleil et la lune, la nuit et le jour; le lait et les truffes; les puits et les mares, les cordes et les seaux; le vin, les grains de semence, la vigne, le raisin, les légumes, les arbres; les vents, les nuages et la pluie[6]. » Un tel sommaire annonce un traité fait surtout pour des nomades, et suppose des connaissances très-imparfaites. Peut-être, à l'exemple de ce qui eut lieu pour l'Espagne, l'auteur avait pour objet spécial de mettre ses compatriotes du Khorassan, qui étaient curieux de connaître la manière de vivre de leurs ancêtres, en état de se rendre compte des moindres détails de la vie du désert.

Il ne faudrait pas croire que le gouvernement des khalifes en fût

med. Golius avait accompagné le Traité d'Alfergâny de notes nombreuses et intéressantes. Malheureusement, il mourut pendant le cours de l'impression, et son travail est resté inachevé.

[1] كتاب عمل الرخامات

[2] *Catalogue des manuscrits orientaux de la Bibliothèque d'Oxford*, tome II, p. 286.

[3] Ci-dessous, p. 103.

[4] كتاب الاجناس على مثال الغريب

[5] كتاب الصفات

[6] *Chronique d'Aboulféda*, t. II, p. 135, et le Dictionnaire d'Ibn-Khallekan.

réduit à des notions aussi vagues. On a vu que, lors de la première conquête de l'Espagne et du midi de la France, le khalife de Damas avait demandé au commandant des troupes un tableau statistique des nouvelles provinces. Les khalifes Abbassides entretenaient dans les pays étrangers des espions des deux sexes. Ainsi Abd-Allah, surnommé *Sydi-Gazy,* servit pendant vingt ans d'espion à Haroun-Alraschid dans les régions grecques, et fournit à ce prince les renseignements dont il avait besoin pour ses rapports de guerre ou d'amitié avec les empereurs de Constantinople [1]. Mais ces renseignements faisaient partie des secrets d'état, et le gouvernement n'en divulguait que ce qu'il jugeait convenable.

Sous Almamoun et ses premiers successeurs, fleurit à Bassora Amrou, fils de Bahr, surnommé *Aldjahedh,* parce que les yeux lui sortaient de la tête. Bassora servait alors d'intermédiaire entre la Mésopotamie et la Syrie, d'une part; et, de l'autre, les côtes de la Perse, les côtes orientales de l'Afrique, l'Inde et la Chine. Or, à cette époque, l'existence des villes de Koufa, de Vasseth, de Moussoul, et surtout de Bagdad, capitale de l'empire, donnait à Bassora une bien plus grande importance commerciale qu'aujourd'hui; on peut dire que les vallées du Tigre et de l'Euphrate, comme au temps de Ninive et de Babylone, étaient devenues le centre du commerce du monde. Aldjahedh profita de l'affluence des marchands qui venaient des régions les plus éloignées, pour former des collections d'objets d'histoire naturelle. Il s'occupa même d'en décrire l'origine et les caractères, et on cite de lui, entre autres écrits, un ouvrage intitulé : *Livre des cités et merveilles des contrées* [2]. Mais il paraît que cet auteur n'avait que des idées très-

[1] Fraehn, *Ibn-Fozlan's Berichte,* p. xxv.

[2] كتاب الامصار وعجائب البلدان Voy. la Chronique d'Aboulféda, t. II, p. 230; le Dictionnaire d'Ibn-Khallekan, édition de M. de Slane, t. I, p. 540, ainsi que la Chrestomathie arabe de M. de Sacy, deuxième édition, tom. III, pag. 495, et l'ouvrage de M. Wüstenfeld, intitulé : *Geschichte der arabischen Aerzte und Naturforscher.* Göttingue, 1840, pag. 25. M. de Hammer possède, dans sa riche collection de manuscrits arabes, persans et turks, une Histoire des animaux d'Aldjahedh, l'ouvrage de ce genre probablement le plus ancien qui existe chez les Arabes. M. de Hammer en a donné l'analyse dans le *Handschriften arabische, per-*

imparfaites en géographie. Massoudy[1] et Albyrouny[2] s'accordent à dire que, conformément à une conjecture qui avait été jadis émise chez les Grecs[3], Aldjahedh mettait en communication le Nil avec l'Indus.

En ce qui concerne les rapports maritimes, il nous reste une relation des voyages faits à cette époque, par les Arabes et les Persans, dans l'Inde et les mers orientales. Cette relation a été rédigée d'après les récits d'un marchand appelé *Soleyman,* qui était établi sur les côtes du golfe Persique ou dans les environs, probablement à Bassora, et qui fit plusieurs voyages dans l'Inde et à la Chine. Elle fut mise par écrit l'an 237 de l'hégire (851 de J. C.); c'était l'époque où les communications par mer entre la Chine et l'empire des Arabes, étaient dans leur plus grande activité. J'ai publié cette relation d'après un manuscrit unique de la Bibliothèque royale[4]. Malheureusement, les premiers feuillets du manuscrit sont perdus. Il est vrai que l'ancien propriétaire du volume, croyant lui rendre par là toute sa valeur, a mis en tête un nouveau commencement; mais cette addition est tout à fait étrangère au récit original. Il en est de même du titre placé en tête. Ce titre, qui est *Salsalat-Altevarykh,* ou Chaîne des chroniques, n'a aucun rapport avec le contenu de l'ouvrage, et on ne le trouve pas indiqué dans les traités de bibliographie arabe. Une seconde lacune se fait remarquer dans le cours de la relation. Le véritable titre me paraît avoir été *Akhbar-Alsyn oual-Hind,* c'est-à-dire Observations sur la Chine et l'Inde; c'est du moins le titre que porte le commencement d'une deuxième partie qui y est annexée, et dont il sera parlé plus tard. Je n'ai pas non plus trouvé de mention de ce titre dans les livres arabes de bibliographie.

sische, türkische. Vienne, 1840, p. 127 et suiv.

[1] *Moroudj-Aldzeheb,* supplément des manuscrifs arabes de la Bibliothèque royale, n° 514, t. I, fol. 40. *Ketab-altanbyh,* fol. 38 v.

[2] Voyez mes Fragments arabes et persans inédits, relatifs à l'Inde. Paris, 1845, p. 111. Ces fragments avaient paru précédemment dans le Journal asiatique.

[3] *Journal des Savants,* de l'année 1831, p. 480, article de M. Letronne.

[4] *Relation des voyages faits par les Arabes et les Persans dans l'Inde et à la Chine, dans le IXe siècle de l'ère chrétienne,* texte arabe, traduction française et notes. Paris, 1845, 2 vol. in-18.

A la même époque, florissaient deux hommes qui, par la variété de leurs connaissances, ont laissé un nom célèbre chez les Orientaux. Le premier est Abou-Youssouf Yacoub, plus connu sous le surnom de *Alkendy*, parce qu'il appartenait à la famille arabe de Kenda, établie au centre de l'Arabie, et qui, jusqu'au temps de Mahomet, avait été investie d'une espèce de souveraineté. Son père avait été gouverneur de Koufa, sous le règne de Haroun-Alraschyd. Pour lui, après avoir séjourné pendant quelque temps à Bassora, il vint se fixer à Bagdad, où il se consacra à l'étude des sciences. Mathématiques, médecine, géométrie, astronomie, philosophie, tout, jusqu'à l'astrologie judiciaire, avait attiré son attention. La connaissance qu'il avait acquise des langues persane, indienne et grecque, le mit à même de puiser dans les diverses sources qui étaient alors à la disposition de sa nation. Almamoun le chargea, conjointement avec d'autres savants, de faire passer en arabe tous les ouvrages qui paraîtraient offrir de l'intérêt. On cite d'Alkendy plus de deux cents écrits. C'est lui qui traduisit du grec la Géographie de Ptolémée[1], et, ainsi que je l'ai fait remarquer[2], cette traduction, qui n'est point parvenue jusqu'à nous, a été mal à propos confondue par Aboulféda avec un autre livre d'un genre analogue[3]. Massoudy cite un traité d'Alkendy sur les marées. Un élève d'Alkendy, appelé Ahmed, fils d'Althayyb, et surnommé *Alsarakhsy*, parce qu'il était originaire de la ville de Sarakhs, dans le Khorassan, composa sur les mers et les fleuves, l'histoire des pays, etc. un ouvrage qu'il intitula *Almassalik-oual-mamâlik* ou les Routes et les principautés, et dont Massoudy fait un grand éloge[4].

Le second de ces personnages est Djafar, surnommé *Abou-Maschar*, surnom dont nos pères firent dans le moyen âge *Albumazar*. Abou-

[1] *Dictionnaire bibliographique de Hadji-Khalfa*, au mot جغرافيا, et Bibliothèque de l'Escurial, par Casiri, t. I, p. 349.

[2] Ci-devant, p. XLIII.

[3] Sur Alkendy, comparez la Bibliothèque de l'Escurial, par Casiri, t. I, p. 353 et suiv. la Relation d'Abd-Allatif, traduction de Silvestre de Sacy, p. 487, et la Chronique arabe d'Aboulfarage, p. 273.

[4] *Notices des manuscrits*, t. VIII, p. 156. Massoudi s'exprime un peu autrement dans son Moroudj-Aldzeheb, t. I, fol. 91 v. (Voy. aussi le Dictionnaire bibliographique de Hadji-Khalfa, aux mots المسالك والممالك).

Maschar était né à Balkh, dans l'ancienne Bactriane, l'an 190 (805 de J.C.), et il mourut, sur les bords du Tigre, à l'âge de quatre-vingts ans. Il s'adonna d'abord à l'étude des *Hadyts* ou Traditions de Mahomet; mais à l'âge de quarante-sept ans, il passa à l'étude des sciences exactes, et, par suite, à l'astronomie et à l'astrologie judiciaire. L'astrologie s'était introduite chez les Arabes en même temps que l'astronomie, et l'on avait mis à la portée des musulmans certains traités grecs attribués à Ptolémée, lesquels avaient à cette époque le même cours que son Almageste et sa Géographie. C'est surtout comme astrologue qu'Abou-Maschar est connu. Il existe plusieurs traités astrologiques qui portent son nom, et qui ont été jadis traduits en latin et dans d'autres langues d'Europe. On cite aussi de lui des tables astronomiques, calculées d'après ses propres observations. Abou-Maschar avait fait une étude approfondie des doctrines mathématiques répandues en Perse, antérieurement à l'invasion musulmane, notions qui entrèrent comme éléments dans la formation de la science arabe. Il était également au courant des doctrines indiennes, et, si l'on en croit l'auteur de l'*Ayyn-Akbéry*, qui écrivait dans l'Inde, dans la dernière moitié du XVIe siècle de notre ère, il avait fait un voyage sur les bords du Gange, pour s'initier aux sciences des brahmanes [1]. Probablement, il avait confié à ses Tables astronomiques le dépôt de ses doctrines, dont nous n'avons qu'une idée incomplète; une preuve que les écrits d'Abou-Maschar ne reposaient pas entièrement sur des idées astrologiques ou simplement mathématiques, c'est, ainsi qu'on le verra plus tard, ce que Massoudi rapporte, d'après lui, sur les moussons du golfe Persique et des mers de l'Inde. Malheureusement, ces tables, non plus que les principaux ouvrages de la même époque, ne sont point parvenues jusqu'à nous [2].

Vers le milieu du IXe siècle, un homme connu par la diversité des langues qu'il parlait, Sallam, surnommé *Altardjeman*, ou l'Interprète,

[1] *Ayeen-Akbery, or the institutes of the emperor Akber.* Londres, 1800, t. II, p. 316.

[2] Sur Abou-Maschar, voyez le Dictionnaire d'Ibn-Khallekan, t. I, p. 165, et la Bibliothèque de Casiri, t. I, p. 351. Voyez aussi le Dictionnaire bibliographique de Hadji-Khalfa, aux mots زيج ابى معشر. (T. III, p. 558).

fut chargé par le khalife Vatek-billah d'aller explorer les régions situées au nord du Volga, de la mer Caspienne et du Yaxarte, limites qui n'avaient pas encore été dépassées par les armes musulmanes. Sa mission avait surtout pour objet de rechercher les peuples de Gog et de Magog, dont il est parlé à la fois dans la Bible et dans l'Alcoran. Sallam se rendit en Arménie et en Géorgie; il traversa le Caucase, visita les Khozars, qui, à cette époque, formaient un état florissant, tourna la mer Caspienne, et, s'avançant vers l'Oural et l'Altaï, il eut occasion de traverser des contrées qui n'ont été explorées que dans les temps modernes. Sallam revint en Mésopotamie, par la Bokharie et le Khorassan. La relation de Sallam nous a été conservée par Édrisi et par d'autres auteurs[1]. Malheureusement, elle est surchargée de récits fabuleux, et, dès son origine, elle excita les défiances des musulmans eux-mêmes[2].

Un genre d'ouvrages qui contribuaient beaucoup à étendre chez les Arabes la connaissance des régions étrangères, c'était le récit de leurs premières conquêtes, dont la rapidité, non moins que l'étendue, fut vraiment prodigieuse. Un grand nombre d'écrits de ce genre furent rédigés dans le cours du IXe siècle de notre ère. Je me bornerai à citer l'ouvrage d'un imam de Bagdad, nommé Aboul-Abbas Ahmed, et surnommé *Albeladory,* lequel vécut à la cour du khalife Almotavakkel, et fut même chargé de l'éducation d'un prince de la famille de ce khalife. Cet écrit, qui se trouve dans la bibliothèque de Leyde, porte le titre de *Livre des conquêtes des pays*[3]. L'auteur traite successivement de la conquête de la Syrie, de l'île de Chypre, de la Mésopotamie, de l'Arménie, de l'Égypte, de l'Afrique, de l'Espagne, des îles de la mer Méditerranée et de la Nubie. Ensuite, il passe en Orient, et raconte comment les lois de l'Alcoran s'établirent en peu de temps en Perse, en Transoxiane et dans les contrées baignées par l'Indus. Il a soin d'entremêler son récit de détails relatifs à l'état des pays subjugués. Il parle aussi de certaines villes fondées par les musulmans, telles que

[1] Traduction française d'Édrisi, par M. Amédée Jaubert, tom. II, pag. 416 et suiv.

[2] D'Ohsson, *Des peuples du Caucase.* Paris, 1828, p. 139.

[3] كتاب فتوح البلدان

Koufa, Bassora et Bagdad. J'ai publié le chapitre qui traite de l'occupation de la vallée de l'Indus par les musulmans[1]. Beladory mourut l'an 279 (892 de J. C.).

Le monde de l'antiquité, le monde, tel qu'il s'était offert aux regards curieux des Grecs et des Romains, s'était considérablement agrandi. Les disciples de Mahomet et les peuples qui vivaient sous leur protection, pouvaient se rendre librement des rives de l'océan Atlantique dans la mer du Japon, des pics de l'Atlas et du midi de l'Arabie, au nord du Caucase et du Yaxarte. Des relations aussi fréquentes que régulières s'étaient établies entre l'Orient et l'Occident, soit par mer, à travers la mer Méditerranée et la mer des Indes; soit par terre, à travers la Syrie, la Perse, la Transoxiane et la Tartarie. Les juifs, qui, depuis leur captivité, n'appartiennent plus à aucun pays en particulier, servaient ordinairement d'intermédiaires. On trouve en Angleterre, dans la bibliothèque d'Oxford[2], une description des provinces musulmanes[3], par Aboul-Cassem-Obeyd-allah-ben-Ahmed, plus connu sous le surnom persan d'Ibn-Khordadbeh ou fils de Khordadbeh. Ce surnom prouve que l'auteur descendait d'un mage appelé Khordabdeh; mais celui-ci, à l'exemple de beaucoup de ses coreligionnaires, embrassa l'islamisme, et son petit-fils parvint à une position élevée. D'abord directeur de la poste et de la police[4] dans la province du Djébal ou ancienne Médie, il vécut ensuite dans l'intimité du khalife Motamed, vers l'an 880 de J. C. Il mourut l'an 300 (912 de J. C.). Ibn-Khordadbeh, qui était si bien placé pour avoir des notions précises, s'est attaché à faire connaître les produits des impôts de chaque contrée, notamment des vallées du Tigre et de l'Euphrate, la distance des principaux lieux entre eux, les routes les plus fréquentées. Malheureusement, ainsi que l'a indiqué Massoudy[5], les faits sont présentés d'une manière sèche et

[1] *Fragments arabes et persans inédits sur l'Inde*, p. 161 et suiv.

[2] *Catalogue des manuscrits orientaux d'Oxford*, t. I, n° 993.

[3] Le titre est كتاب المسالك والممالك

[4] البريد والخبر Voy. les manuscrits arabes de la Bibliothèque royale, ancien fonds, n° 874, *Ketab-alfihrist*, t. I, fol. 202. Voy. aussi l'ouvrage de M. Fraehn, intitulé : *Ibn-Fozlan's Berichte*, p. XXI.

[5] *Moroudj-al-Dzeheb*, t. I, fol. 91 v.

incomplète; ajoutez à cela que, si quelquefois l'auteur entre dans certains détails, c'est ordinairement pour faire allusion à quelque légende romanesque. Voici cependant un passage précieux qui indique de quelle manière, dans la dernière moitié du IXe siècle, l'Europe et l'Asie communiquaient ensemble : « Les marchands juifs [1] parlent le persan, le romain (grec et latin), l'arabe, les langues franque, espagnole et slave. Ils voyagent de l'Occident en Orient, et de l'Orient en Occident, tantôt par terre, tantôt par mer. Ils apportent de l'Occident des eunuques, des esclaves femelles, des garçons [2], de la soie, des pelleteries et des épées. Ils s'embarquent dans le pays des Francs, sur la mer Occidentale, et se dirigent vers Farama [3]; là ils mettent leurs marchandises sur le dos d'animaux, et se rendent par terre à Colzom [4], à cinq journées de marche, sur une distance de vingt parasanges. Ils s'embarquent sur la mer Orientale (la mer Rouge), et se rendent de Colzom dans le Hedjaz et à Djidda; puis ils vont dans le Sind, l'Inde et la Chine. A leur retour, ils se chargent de musc, d'aloès, de camphre, de cannelle et des autres productions des contrées orientales, et reviennent à Colzom, puis à Farama, où ils s'embarquent de nouveau sur la mer Occidentale; quelques-uns font voile pour Constantinople, afin d'y vendre leurs marchandises; d'autres se rendent dans le pays des Francs.

« Quelquefois les marchands juifs, en s'embarquant sur la mer Occidentale, se dirigent (à l'embouchure de l'Oronte) vers Antioche. Au bout de trois jours de marche, ils atteignent les bords de l'Euphrate et arrivent à Bagdad. Là ils s'embarquent sur le Tigre et descendent à Obollah, d'où ils mettent à la voile pour l'Oman, le Sind, l'Inde et la Chine. Le voyage peut donc se faire sans interruption.

[1] L'auteur arabe donne à ces juifs l'épithète الرانية; un autre écrivain arabe les nomme الرهدانية. La dernière dénomination est susceptible de signifier en persan, *connaisseurs de chemin.*

[2] Sur le commerce des esclaves en général, et des eunuques en particulier à l'époque dont il s'agit ici, voyez mon volume sur les invasions des Sarrasins en France, p. 233 et suiv.

[3] Près des ruines de l'ancienne Péluse: ci-dessous, p. 146.

[4] La pointe de la mer Rouge : ci-dessous, p. 161.

« Les Russes qui appartiennent à la race slave, se rendent, des régions les plus éloignées du pays des Slaves, sur les côtes de la mer de Roum (la Méditerranée), et y vendent des peaux de castor et de renard. L'empereur (grec) se contente de prélever un dixième sur les marchandises. Les marchands russes descendent aussi le fleuve des Slaves (le Volga), traversent le bras qui passe par la ville des Khozars (aux environs de la ville actuelle d'Astrakan), où le souverain du pays prélève sur eux un dixième; puis ils entrent dans la mer de Djordjan (Caspienne), et se dirigent sur le point qu'ils ont en vue. Cette mer a cinq cents parasanges de diamètre [1]. Quelquefois les marchandises des Russes sont transportées, sur les chameaux, de la ville de Djordjan jusqu'à Bagdad.

« Ces divers voyages peuvent se faire également par terre. Les marchands qui partent de l'Espagne et du pays des Francs, se rendent à Tanger, d'où ils se mettent en marche pour la province d'Afrique et l'Égypte. Là ils se dirigent vers Ramlah, visitent Damas, Koufah, Bagdad et Bassora, pénètrent dans l'Ahouaz, le Farès, le Kerman, le Sind, et arrivent dans l'Inde et à la Chine.

« On peut encore prendre la route de l'Allemagne [2] et se rendre, à travers le pays des Slaves, auprès de la ville des Khozars; on s'embarque sur la mer de Djordjan; puis on arrive à Balkh, dans la Transoxiane, le pays des Tagazgaz [3] et la Chine [4]. »

[1] Ci-dessous, p. 42 et suiv.

[2] Le texte porte : ارمنية ou l'Arménie. Je lis : الامنية.

[3] Le pays des Tagazgaz était sur la route qui conduisait du Khorassan vers la Chine. Il en sera parlé dans le paragraphe suivant.

[4] Ce passage, qui jette du jour sur la route que prirent les députés envoyés par le roi anglo-saxon Alfred le Grand, pour se mettre en rapport avec les chrétiens de Saint-Thomas, dans l'Inde méridionale, a été publié par M. le docteur Sprenger, dans le *Journal of the Asiatic society of Bengal*, année 1844, tom. XIV, pag. 519 et suiv. M. Sprenger rapporte un passage d'un autre ouvrage qui se trouve à Londres, dans le *British Museum*, et qui paraît avoir été composé dans le IVe siècle de l'hégire (Xe siècle de notre ère); il est intitulé : كتاب البلدان ou Livre des pays. On lit dans cet ouvrage, que la ville de Rey (qui est la Ragès de l'Écriture sainte, et qui était située au midi de la mer Caspienne, auprès de la ville actuelle de Téhéran) était le rendez-vous des marchands de l'Arménie, de l'Aderbaydjan, du Khorassan, du pays des Khozars et du pays des Bordjans (aux environs du Danube); les marchands de l'Occident, qui

Massoudi et Édrisi citent, parmi les écrits géographiques de la dernière moitié du IXe siècle, les traités de Codama, surnommé *Aboul-Farage,* et d'Ahmed, fils d'Abou-Yacoub, surnommé *Alkateb* ou l'Écrivain.

Codama était d'origine chrétienne; mais il embrassa l'islamisme, et il occupa un poste élevé dans les bureaux de l'administration, à Bagdad. Il était fils de Djafar, fils de Codama; son père Djafar était également versé dans la littérature et la science de la comptabilité. Pour lui, tout en cultivant le champ de la littérature et de la philosophie, il porta la comptabilité à un tel état de perfection, qu'il en fut regardé comme l'inventeur. Il écrivait vers l'an 880 de notre ère; mais sa vie se prolongea jusqu'à l'année 337 (948 de J.C.). Entre autres ouvrages, Codama composa un livre intitulé *Traité de l'art du commis*[1], qui devint le manuel des employés de l'administration. Ce traité était divisé en sept demeures[2] ou chapitres, et chaque demeure était subdivisée en plusieurs sections. C'est probablement le même traité que celui qui porte le titre de livre du *Kharadj* ou de l'Impôt[3]. A ce traité, appartient, sans doute, un volume dépareillé qui se trouve à Constantinople, dans la bibliothèque Kuprili, et que M. le baron de Slane a, le premier, fait connaître. Ce volume offre d'abord une notice sur les bureaux de la guerre, du trésor, de la correspondance, etc. viennent ensuite des modèles d'actes et de diplômes d'investiture; puis l'auteur décrit les diverses routes de poste de l'empire avec les relais et les distances; il fait connaître les revenus, tant en nature qu'en espèces, fournis par chaque province; il dit en passant un mot sur les revenus de la Perse avant la conquête musulmane. Ensuite, on trouve une notice sur les frontières de l'empire, des remarques générales sur les divers genres

s'embarquaient sur la mer Caspiénne, et qui allaient débarquer à Djordjan, faisaient transporter leurs marchandises à Rey, et cette ville était comme devenue le marché du monde. M. Fraehn cite un passage analogue du Dictionnaire géographique de Yacout, dans son Mémoire intitulé: *De Musei sprewitziani numis kuficis;* St-Pétersbourg, 1825, p. 92. Sur l'ambassade anglo-saxone, qui eut lieu en 883, voyez la Chronique saxonne, ainsi que Guillaume Malmesbury, *De gestis regum anglorum,* p. 44.

[1] كتاب صناعة الكتابة

[2] منزلة

[3] كتاب الخراج

d'impôts, un coup d'œil sur les mers, les montagnes, etc. Un long chapitre est consacré à l'origine de la civilisation et à l'histoire des premières conquêtes musulmanes[1].

A l'égard d'Ahmed, fils d'Abou-Yacoub, son titre de *kateb* montre qu'il appartenait aussi à l'administration. Or, quel moyen plus puissant pour se procurer de bons renseignements sur l'état des provinces, que de prendre une part, même indirecte, aux affaires du gouvernement! Ahmed paraît avoir été originaire d'Égypte; il florissait vers l'an 890 de notre ère. On possède à Saint-Pétersbourg un ouvrage d'Ahmed, intitulé *Livre des pays*[2]. L'auteur y dit que, dès sa jeunesse, il avait senti un penchant décidé pour l'étude des pays étrangers, et qu'il avait voyagé pendant quelque temps. Dans le cours de ses voyages, il avait recueilli des notes géographiques, topographiques, statistiques et historiques. Après avoir donné une notice détaillée des deux capitales des états des khalifes Abbassides à cette époque, Bagdad et Samarra, il décrit, mais d'une manière sommaire, la majeure partie des pays mahometans; à l'exemple d'Ibn-Khordadbeh, il s'attache à faire connaître les distances des lieux entre eux et les routes principales. Outre cet ouvrage, Ahmed avait rédigé une histoire de la province d'Afrique, ainsi qu'une histoire et une description de l'Asie Mineure; ces deux écrits, qui, à une époque aussi peu connue, offriraient pour nous beaucoup d'intérêt, ne nous sont point parvenus[3].

Pendant ce temps, l'impulsion donnée aux sciences mathématiques par le khalife Almamoun continuait son cours. La fin du IXe siècle et

[1] Sur Codama, voyez le commentaire de M. Silvestre de Sacy sur les Séances de Hariri, deuxième édition, p. 11 et 254, ainsi que le commentaire original de Motharrezy (man. arabe de la Bibliothèque royale, anc. fonds, n° 1589, fol. 43 v.); voy. aussi le *Ketab-alfihrist*, tom. I, fol. 177, et le Journal asiatique du mois de juin 1846, p. 587. La date de la mort de Codama est fixée par Aboul-Mahassen, *al nodjoum-alzahira* (man. arab. de la Biblioth. royale, ancien fonds, n° 660, fol. 41).

[2] كتاب البلاد

[3] *Bulletin de l'Académie impériale de Saint-Pétersbourg*, année 1838, t. IV, p. 131, Mémoire de M. Fraehn. Ahmed, fils d'Yacoub, est probablement le même que celui dont Édrisi et Massoudy parlent dans leur préface.

le commencement du xe furent signalés par les travaux d'un homme né pour reculer les bornes de la science; je veux parler de Mohammed, fils de Djâber, connu vulgairement chez nous sous le nom de Albateny. Mohammed était né dans la Mésopotamie, aux environs de la ville de Harran, dans un village appelé Battan : voilà pourquoi on le nomma *Albattâny,* mot dont nous avons fait *Albateny.* On sait que, de toute antiquité, Harran a été le siége d'un culte rendu aux astres et au feu : c'est le culte appelé *sabéen.* Albateny était sabéen, et, malgré son nom de Mohammed, il mourut dans cette religion. Toute sa vie se passa dans l'étude des astres. Il prit pour base l'Almageste de Ptolémée; mais il détermina, avec plus de précision qu'on ne l'avait fait jusque-là, l'obliquité de l'écliptique, l'excentricité du soleil, son moyen mouvement et la précession des équinoxes. A l'égard des procédés trigonométriques, dont on trouve, pour la première fois, des exemples dans ses écrits, il ne fit probablement qu'imiter ce qui se pratiquait de son temps, et, ainsi que je l'ai dit, tout porte à croire qu'on doit en rechercher l'origine dans l'Inde. Les tables astronomiques qui nous restent de lui se trouvent dans la bibliothèque de l'Escurial. Platon de Tivoli fit, au moyen âge, une traduction latine des prolégomènes des tables, et cette traduction a été imprimée; malheureusement, elle manque d'exactitude. On trouvera, dans le paragraphe suivant, un passage précieux de ces prolégomènes, passage que j'ai rétabli à l'aide du texte arabe [1].

L'école à laquelle Albateny fit tant d'honneur, ne finit pas avec lui. Pendant longtemps encore, il est parlé, dans les livres orientaux, des mathématiciens et des astronomes de l'école sabéenne.

Le IVe siècle de l'hégire, x^e^ de notre ère, lequel fut si fécond en voyageurs et en écrivains de géographie descriptive, nous offre d'abord

[1] Sur Albateny, comparez la Bibliothèque de l'Escurial, par Casiri, t. I, p. 342; le Dictionnaire d'Ibn-Khallekan, traduction de M. de Slane, tom. III, p. 324 et suiv. et la Chronique d'Aboulféda, t. II, p. 358. Delambre a donné un précis des Prolégomènes d'Albateny, d'après la version latine, dans son Histoire de l'astronomie au moyen âge. Quant aux tables, elles sont mentionnées dans le Dictionnaire bibliographique de Hadji-Khalfa, t. III, p. 568. Voy. aussi le recueil des Notices, t. VII, p. 154.

un vizir de la dynastie des Samanides, dans le Khorassan et la Transoxiane. Ce vizir se nommait Abou-Abd-allah Mohammed, fils d'Ahmed, et on le surnommait *Aldjayhâny*, parce qu'il était originaire de la ville de Djayhan, dans le Khorassan. Il entra au service du prince Ismael, fils d'Ahmed, vers la fin du IXe siècle, et conserva ses fonctions sous Ahmed, fils d'Ismael. L'an 301 (913), celui-ci ayant été tué par ses serviteurs, le vizir fut chargé du gouvernement au nom de son fils Aboul-Hassan-Nasr, alors en bas âge[1]. Aldjayhâny, qui avait un zèle très-vif pour la géographie, profita de sa haute position pour se procurer des renseignements sur les différentes régions de la terre, notamment sur les contrées voisines du Khorassan. Il avait coutume de réunir auprès de lui les voyageurs et les étrangers, et il les questionnait sur les pays qu'ils avaient visités; ensuite il comparait leur récit avec les relations les plus estimées. L'ouvrage qui fut rédigé par ses ordres, portait le titre de *Livre des voies pour connaître les royaumes*[2], et se distinguait, par l'abondance des détails, des traités du même genre qui l'avaient précédé. L'auteur avait recueilli beaucoup de renseignements sur la vallée de l'Indus et la presqu'île de l'Inde. C'est probablement dans cet ouvrage qu'Édrisi, qui le cite souvent, a trouvé ce grand nombre de remarques qu'on ne rencontre plus maintenant que chez lui. Ainsi que dans le traité d'Édrisi, les contrées y étaient disposées dans l'ordre des sept climats. Il paraît, du reste, que les vues d'Aldjayhâny, en rédigeant son ouvrage, n'étaient pas purement scientifiques; la presqu'île de l'Inde, la vallée de l'Indus, la chaîne de l'Hindoukousch et la plus grande partie de l'Afghanistan actuel étaient alors occupées par des populations plongées dans les ténèbres du brahmanisme et du bouddhisme[3]. Aldjayhâny, qui apparemment professait un zèle ardent pour l'islamisme, était impatient de soumettre ces vastes régions aux lois du

[1] Comparez les témoignages de Massoudy (*Notices des Manuscrits*, t. VIII, p. 156), d'Ibn-Alatyr (*Kamel-altevarykh*, années 301 et 302 de l'hégire), et de Mirkhond (*Histoire des Samanides*, édition de M. Defrémery, p. 131 et suiv.) — [2] كتاب المسالك فى معرفة الممالك

[3] On trouvera ce sujet développé dans mon Mémoire sur l'Inde.

Coran, et de faire ce que les princes gaznévides exécutèrent près d'un siècle après : voilà pourquoi il avait eu soin d'indiquer les ressources propres à chaque pays et les avantages qui distinguaient les villes principales. La mort l'ayant atteint avant qu'il terminât son travail, l'ouvrage fut refondu et abrégé par Abou-Bekr Ahmed, fils de Mohammed, originaire de la ville de Hamadan, et plus connu sous le surnom *de fils du fakyh;* probablement, l'abrégé fit négliger l'ouvrage original[1]. Du reste, Aldjayhâny croyait aux rêveries de l'astrologie, et d'après une idée empruntée aux livres grecs, idée qui fut adoptée par plusieurs géographes postérieurs, il avait placé chaque climat sous l'influence de l'une de sept planètes[2].

Pendant qu'Aldjayhâny s'occupait de recueillir les matériaux de sa compilation, l'empire musulman, depuis l'Inde jusqu'à l'océan Atlantique, depuis la mer Caspienne jusqu'à la mer Érythrée, était parcouru par un de ses coreligionnaires : c'est Massoudy. Aboul-Hassan-Aly, fils de Hossein, né à Bagdad, fut surnommé *Almassoudy,* parce qu'il comptait parmi ses ancêtres un habitant de la Mekke appelé Massoud, dont le fils aîné accompagna le prophète dans sa fuite à Médine. On ignore l'année où naquit Massoudy; on sait seulement qu'il quitta ses foyers de bonne heure et qu'il mourut l'an 345 (956 de J. C.).

La plus grande partie de la vie de Massoudy se passa en voyages, et il vit des régions qu'aucun écrivain arabe n'avait encore décrites. Il se comparait lui-même au soleil à qui rien n'échappe dans son cours, et il s'appliquait certains vers du poëte Abou-Temam, dont le sens est : « Je me suis tellement éloigné vers le couchant, que j'ai perdu jusqu'au souvenir du levant, et mes courses se sont portées si loin vers le levant, que j'ai oublié jusqu'au nom du couchant. Je me suis trouvé exposé à une multitude de dangers, et j'en suis sorti couvert de blessures, comme si j'avais été rencontré par des cohortes ennemies[3]. »

[1] L'abrégé est cité par Aboulféda, ci-dessous, p. 101.

[2] Sur l'ouvrage d'Aldjayhâny, voyez le Dictionnaire bibliographique de Hadji-Khalfa, aux mots suivants : المسالك والممالك

[3] Recueil des Notices et extraits, t. VIII, p. 142.

Massoudy visita successivement la Perse, l'Inde, l'île de Ceylan, la Transoxiane, l'Arménie, les côtes de la mer Caspienne, l'Égypte, ainsi que diverses parties de l'Afrique, de l'Espagne et de l'empire grec. On peut même induire de quelques passages de ses écrits, qu'il navigua dans les mers de la Malaisie et de la Chine[1]. En 303 (915 de J.C.), il se trouvait dans la ville de Bassora et il visitait Estakhar, l'antique Persépolis; l'année suivante, il parcourut l'Inde, d'où il se rendit dans une île voisine de l'Afrique, qu'il nomme Canbâlou, et qui paraît répondre à Madagascar. Ensuite, il visita l'Oman et une partie de l'Arabie méridionale. En 304 (916 de J. C.), il se trouvait en Palestine, et, en 332 (943 de J. C.), il revit Bassora. Il mourut en Égypte.

Massoudy était fort instruit, non-seulement dans les sciences de l'islamisme, mais encore dans les souvenirs et les vestiges de l'antiquité. Histoire, géographie, croyances, superstitions, rien n'avait été négligé par lui. Dans chaque région qu'il visitait, il recherchait les documents relatifs aux temps qui avaient précédé; il se mettait en rapport avec les personnes instruites du pays. Ses ouvrages ont été, pour les écrivains arabes postérieurs, une source abondante qui est loin d'être épuisée. Ce n'est pas que, dans aucune branche de connaissances il ait été ce qu'on appelle un savant de profession. Lorsqu'il cite les écrivains grecs, ce qui lui arrive souvent, il fait usage des versions arabes, qui s'étaient fort multipliées de son temps[2]. Bien qu'il ait apporté une attention particulière à l'étude de l'Inde, et qu'il insiste sur la nouveauté de ses aperçus, il est certain qu'il n'avait pas appris le sanscrit, et qu'il se borne à reproduire ce qu'il avait entendu dire. Je dois cependant ajouter qu'ayant soumis ses remarques sur l'Inde à un examen très-rigoureux, j'ai été à même de m'assurer qu'il avait, en général, fait un exposé fidèle des récits qui circulaient de son temps. Il faut dire, de plus, que le plus considérable de ses ouvrages, celui qu'il avait intitulé

[1] *Moroudj-Aldzeheb;* t. I, fol. 1 et 45 v.

[2] Le khalife de Bagdad, Caher, vers l'an 318 de l'hégire (930 de J. C.), avait un goût très-vif pour l'astrologie, et il fit faire un grand nombre de traductions de livres grecs et pehlvis. *Moroudj-Aldzeheb,* t. II, fol. 301 et 302.

Mémoires du temps[1] et auquel il renvoie continuellement dans ses autres livres, ne nous est point parvenu.

Quoique Massoudy ait beaucoup écrit, il ne paraît pas avoir composé de traité géographique proprement dit; mais il n'est aucun de ses travaux qui ne fournisse des faits précieux pour la géographie, et qu'on ne puisse encore consulter avec fruit. Dans l'ouvrage intitulé *Moroudj-Aldzeheb* ou Prairies d'or[2], Massoudy examine et compare les opinions des anciens philosophes grecs, des Indiens et des Sabéens sur l'origine du monde, et il décrit la forme et les dimensions de notre globe; il cite la version arabe de la géographie de Ptolémée, qui est aujourd'hui perdue[3]. Ensuite, il passe en revue les diverses régions de la terre, et il fait connaître les peuples qui les habitent; ses observations s'étendent, depuis la Galice et les Pyrénées jusqu'en Chine, depuis la côte de Sofala jusqu'au cœur de la Russie.

Je ne dois point passer sous silence le tableau que fait Massoudy des mers orientales, à partir du golfe Persique jusqu'en Chine. A l'exemple du marchand Soleyman, il divise les mers au nombre de sept, et on voit que la relation de Soleyman ne lui avait pas été inutile. J'ai publié ailleurs le texte de ce chapitre des Prairies d'or, ce qui m'a permis de remplir les lacunes de la Relation[4].

Dans la préface, l'auteur, après avoir indiqué les titres d'une cinquantaine d'ouvrages qui ont servi à la composition du sien, dit que celui-ci forme un recueil de ce que tout homme instruit doit savoir. « Car, ajoute-t-il, il n'y a aucune branche des sciences, aucune partie des traditions musulmanes qui n'y soient traitées, soit avec étendue, soit du moins en abrégé. » Ensuite cherchant à se prémunir contre

[1] اخبار الزمان Voy. le Dictionnaire bibliographique de Hadj-Khalfa, t. I, p. 186.

[2] مروج الذهب

[3] Massoudy, t. I, fol. 134 v. suppose que Ptolémée était un des anciens rois grecs de l'Égypte; mais il se reprend dans un ouvrage qu'il publia plus tard (recueil des Notices, t. VIII, p. 169). L'exemplaire du *Moroudj-Aldzéheb*, dont je me suis servi dans mes recherches, est le numéro 714 du supplément arabe de la Bibliothèque royale, qui se compose de deux volumes in-12.

[4] *Relation des voyages faits par les Arabes et les Persans*, t. II, p. 173 et suiv.

les plagiats qui étaient fréquents à une époque où l'imprimerie n'établissait pas encore un texte courant, et où les communications étaient difficiles, il lance des imprécations contre quiconque portera la main sur son travail : « Que celui, dit-il, qui changera quelque chose au sens de ce livre, qui enlèvera une colonne de son édifice, qui arrachera un de ses jalons indicateurs, qui couvrira d'un voile ce qui y est mis au grand jour, ou qui le mettra sur le compte d'un autre que nous, soit frappé de la colère divine; que les maux qu'il éprouvera épuisent sa patience et troublent sa raison; que Dieu en fasse un exemple pour les savants et un avertissement pour les gens de lettres. » L'auteur termine ainsi sa préface : « J'ai placé cet épouvantail au commencement et à la fin du livre, afin de retenir quiconque serait tenté de se laisser aller à son mauvais destin. Qu'il craigne Dieu son seigneur, et qu'il songe au moment où il sera obligé de quitter ce monde; le délai est bref, et l'instant n'est pas loin où il faudra paraître devant Dieu. »

Le livre des Prairies d'or se trouve dans les principales bibliothèques de l'Europe, et il s'en publie en ce moment une traduction en anglais[1]. L'ouvrage fut rédigé entre l'an 332 de l'hégire (943 de J. C.) et l'année 336. L'auteur en donna, quelques années après, une édition revue et corrigée; mais cette édition ne nous est point parvenue.

Outre les Prairies d'or, Massoudy a composé un traité intitulé *Livre de l'indication et de l'admonition*[2]. Cet ouvrage, dont il existe un exemplaire à la Bibliothèque royale de Paris, est un recueil d'observations sur l'histoire, la géographie et les doctrines philosophiques. Ce fut le dernier ouvrage composé par Massoudy; car il porte la date de l'année même de la mort de l'auteur. On trouve, dans la préface, plusieurs détails intéressants sur les travaux littéraires de Massoudy. En voici quelques fragments :

[1] *El-Massudi's historical encyclopædia, entitled Meadows of gold*, par M. Sprenger. Il n'a paru, jusqu'à présent, que le premier volume, qui porte la date 1841.

[2] كتاب التنبيه والاشراف. M. Silvestre de Sacy a donné une Notice fort étendue et fort instructive de ce traité, dans le t. VIII du recueil des Notices, p. 132 et suiv.

« Nous avons composé précédemment un grand ouvrage qui avait pour objet de raconter l'*histoire des siècles passés, des peuples anciens, des générations éteintes et des royaumes anéantis;* il a été suivi d'un ouvrage d'une étendue moyenne, dont le sujet est le même; puis est venu celui qui porte pour titre les *Prairies d'or et les mines de pierres précieuses, présent offert aux rois les plus illustres et aux hommes instruits, etc.* Dans ces ouvrages, nous avons fait connaître les événements qui sont arrivés depuis l'origine du monde, et l'histoire des peuples illustres, tels que ceux de l'Inde et de la Chine, les Chaldéens, les Arabes, les Perses, les Grecs, les Romains et autres; nous y avons exposé ce qui concerne les régions occupées par les diverses nations, la variété de leurs religions et de leurs opinions; décrit les mers qui existent dans cet univers, les points où elles commencent et où elles finissent; distingué celles qui ont des communications avec d'autres et celles qui n'en ont aucune, comme aussi celles qui éprouvent le flux et le reflux, et celles qui en sont exemptes, les dimensions de chacune d'elles en longueur et en largeur, les canaux qui en dérivent, les fleuves dont elles reçoivent les eaux, et les principales îles qu'elles renferment dans leur sein. Nous y avons aussi indiqué les diverses révolutions que la terre a éprouvées dans le cours des siècles, les opinions des sages des différents peuples sur la jeunesse et la vieillesse du globe, les plus grands fleuves, leurs sources, leurs embouchures et l'étendue de leur cours sur la face de la terre; ce qui concerne la figure de la terre et les sentiments des sages des différentes nations, soit philosophes, soit autres sur l'étendue de la portion du globe qui est habitée et de celle qui est déserte; sur les montagnes et les terrains bas, les discussions qui ont eu lieu entre les hommes sur la cause de l'immobilité du globe; nous avons parlé de l'influence que les astres exercent sur ses habitants, leurs variétés de figure, de couleur et d'inclination; nous avons décrit les sept climats, leur étendue en longueur et en largeur, la portion de chacun d'eux qui est habitée et ses dimensions, le cours des planètes, leur disposition respective, la variété de leurs mouvements, leurs influences sur tous les êtres qui naissent et périssent. Nous avons examiné si les astres exercent cette

influence par un contact immédiat ou sans contact, avec intention et par un acte volontaire, ou involontairement; comment cela se fait et quelle en est la cause; si les mouvements des sphères et de tous les corps célestes sont naturels et innés, ou libres et volontaires; si tous ces phénomènes arrivent en vertu d'une cause physique qui agisse sur les choses soumises à son énergie, et comprises dans l'espace qu'elle embrasse. Nous avons parlé des diverses contrées de la terre et des points cardinaux qui divisent l'horizon, savoir: le levant, le couchant, le nord et le midi; des édifices merveilleux qui existent sur la surface de la terre, de ce qu'on a dit sur la durée de l'existence de l'univers, son commencement, son milieu et sa fin; de la cause des longues vies et de leur raccourcissement; du caractère de l'autorité, des divers systèmes de *politie*[1] ou *gouvernement*, soit royal, soit démocratique; des devoirs du roi envers lui-même et ses sujets; des différentes manières de diviser la puissance temporelle et du nombre des parties dont elle se compose. Nous avons dit pour quelle raison la royauté a besoin de la religion, et réciproquement la religion de la royauté, en sorte que chacune de ces deux choses ne peut se maintenir sans le secours de l'autre; pourquoi cela est nécessaire, et quelle en est la cause; comment il s'introduit, dans l'exercice de l'autorité souveraine, des vices qui causent la chute des dynasties et la destruction des lois et de la religion; quelles sont les causes de destruction qui naissent au sein même de la puissance temporelle et de la religion, et celles qui surviennent du dehors; quelle est la manière de fortifier la puissance temporelle et la religion; comment l'une de ces deux choses peut servir au rétablissement et au soutien de l'autre. Nous avons indiqué les signes de la félicité d'un empire, le système d'administration des provinces, des religions et des armées, suivant leurs diverses variétés; les ruses et les stratagèmes dont on se sert à la guerre; enfin, une multitude de choses relatives à l'histoire du monde et aux merveilles qu'il renferme.....

« Maintenant, il m'a paru convenable de joindre aux ouvrages pré-

[1] En grec πολιτεία.

cédents un traité auquel je donne pour titre *L'Indicateur et le moniteur.* J'y insérerai, d'une manière abrégée, ce qui concerne les planètes et leur disposition, les astres et leurs influences, les éléments, les composés qui en sont formés, la manière dont ils agissent, l'ordre des saisons qui partagent l'année, les signes du zodiaque qui répondent à chaque saison, les disputes relatives à la saison par laquelle doit commencer et finir l'année, et autres questions qui appartiennent au même sujet; les vents, le lieu d'où ils soufflent, leurs effets et leurs influences; la terre, sa figure; les opinions relatives à son étendue et à la portion du globe qui est habité; les différentes plages et parties de l'horizon, et les qualités dominantes dans chacune d'elles, ainsi que leur influence sur ceux qui les habitent et autres objets qui y ont rapport; la distribution des sept climats et leur attribution à chacune des sept planètes; les sept nations qui ont existé dans les temps anciens, leurs langages, leurs croyances, les régions qu'elles habitaient, ce qui les distinguait les unes des autres, etc[1]. Nous ferons succéder à cela les noms des rois de Perse des premières dynasties et des Sassanides, en parcourant ces diverses classes, et marquant le nombre des princes de chacune d'elles et la durée de chaque règne; les rois des Grecs, leur nombre et le temps de leur domination, ceux des Romains, en suivant les diverses classes de ces princes, tant païens que chrétiens, leur nombre, la durée de leur règne; les grands événements relatifs, soit à la religion, soit au gouvernement, qui sont arrivés de leur temps; la description des provinces de leur empire, leurs limites, leur étendue, les contrées qui sont en communication avec leurs domaines, et qui renferment les pays des Grecs et des Khozars. Nous exposerons, après cela, les ères des différents peuples, la chronologie du monde, des prophètes et des

[1] Ces sept nations étaient, 1° les Perses; 2° les Chaldéens; 3° les Grecs, les Romains, les Slaves et les Francs; 4° les Libyens, y compris les habitants de l'Égypte, du midi de l'Arabie et de l'Afrique septentrionale; 5° les diverses tribus turkes; 6° les peuples de l'Inde; 7° les Chinois et les populations qui ont avec eux une origine commune. Chacune de ces populations, suivant Massoudy, parlait une même langue, et obéissait à un seul roi. (Voy. le t. VIII du recueil des Notices, p. 157 et suiv.) L'empire romain, suivant Massoudy, comprenait à la fois l'empire grec et l'empire latin d'Occident.

rois, depuis Adam jusqu'à Mahomet; les années, tant lunaires que solaires, usitées chez les différentes nations, leurs mois, leurs intercalations. Nous y insérons ce qui concerne les Perses, à cause de la grandeur de leur empire, de son ancienneté, de la suite non interrompue de leur rois, de la sagesse de leur administration, et du bon ordre qui distinguait leur gouvernement, de la dépendance dans laquelle étaient, par rapport à leur autorité, la plupart des rois de l'univers, qui leur payaient des redevances et des tributs. Quant à l'empire des Grecs et à celui des Romains, ce sont eux qui approchent le plus, pour la grandeur et la magnificence, de celui des Perses. Ils se sont, en outre, rendus célèbres par la culture des sciences, la philosophie, les arts les plus admirables et les ouvrages merveilleux de l'industrie. D'ailleurs, l'empire des Romains a encore aujourd'hui une existence solide, et son gouvernement est dans toute sa vigueur. »

Massoudy cite, dans le Livre de l'avertissement, le traité de Marin de Tyr avec les cartes qui l'accompagnaient[1]. Il ne dit pas si c'était le texte grec ou une version arabe. On sait que le texte grec est perdu, et que nous ne connaissons l'ouvrage que par l'usage qu'en a fait Ptolémée. Combien il est à regretter que le traité ne nous soit point parvenu, et qu'on ne puisse pas discerner au juste en quoi il consistait!

Il existe un autre ouvrage qui porte le nom de Massoudy, et qui n'est pas étranger à la géographie. Cet ouvrage est intitulé, dans la plupart des manuscrits, *Ketab-aladjayb*[2] ou Livre des merveilles. Par son titre, il rappelle celui d'un des traités composés, près d'un siècle auparavant, par Aldjahedh, et il présente de l'analogie avec d'autres ouvrages rédigés plus tard. On y remarque une suite de récits sur les différentes parties dont se compose l'univers, et sur la manière dont, suivant les idées romanesques des musulmans, elles ont été successivement formées. Vient ensuite un tableau des mers orientales, ainsi que des côtes qu'elles baignent et des îles qui y sont contenues. Cette partie, comme le reste du volume, est surchargée de fables, et montre

[1] Recueil des Notices, t. VIII, p. 147. — [2] كتاب العجائب

que l'auteur, conformément au titre dont il avait fait choix, avait pris à tâche de recueillir ce qui était le plus propre à frapper les imaginations. Si ce traité est réellement l'ouvrage de Massoudy, le manque de critique et le désordre qui se remarquent dans le cours de la narration, me font croire qu'il a été rédigé dans la jeunesse de l'auteur. Quoi qu'il en soit, au milieu des récits les plus absurdes, on rencontre des détails vrais et curieux. J'en ai publié ailleurs un fragment[1].

Au nom de Massoudy se rattache celui d'un amateur de géographie, nommé Abou-Zeyd-Hassan, qui eut des rapports personnels avec lui, et qui est l'auteur de la deuxième partie de la Relation des voyages des Arabes et des Persans dans l'Inde et à la Chine, relation dont j'ai déjà parlé. Abou-Zeyd était originaire de la ville de Syraf, port de mer alors très-fréquenté dans le Farsistan, sur les bords du golfe Persique. Il n'était jamais allé dans l'Inde et à la Chine, comme on l'a cru jus-

[1] *Relation des voyages dans l'Inde et à la Chine*, t. II, p. 165 et suiv. On trouve à la Bibliothèque royale plusieurs exemplaires du *Ketab-aladjayb*, mais avec des titres différents. Le numéro 901, ancien fonds arabe, lequel nous offre une copie ancienne et belle, porte le titre de *Ketab-Mokhtasser-aladjayb*, ou Abrégé du livre des merveilles. Dans le numéro 717 du supplément arabe, le même ouvrage, copie également belle et ancienne, est intitulé : *Akhbar alzeman oua garayb albahr oual omran*, c'est-à-dire, Histoire du temps, et singularités de la mer et du monde habité. Ce titre distingue suffisamment le traité en question du grand ouvrage de Massoudy, intitulé : *Akhbar-alzeman*, dont nous avons déjà parlé, et c'est mal à propos que M. Pusey les a confondus ensemble (*Catalogue des manuscrits d'Oxford*, tom. II, pag. 590). Enfin, dans l'ancien fonds arabe, n° 955, le *Ketab-aladjayb* est attribué à Cazouyny, si connu par son Traité d'histoire naturelle. Édrisi, dont l'autorité est grande en ces matières, cite dans sa préface, parmi les sources où il a puisé, le *Ketab-aladjayb* de Massoudy, et j'ai retrouvé dans les numéros 901 de l'ancien fonds et 717 du supplément, un grand nombre de passages rapportés par Édrisi. (Voy. aussi le Dictionnaire bibliographique de Hadji-Khalfa, t. IV, pag. 186 et 187.) Mais, d'un autre côté, Édrisi (t. I de la traduction française de M. Amédée Jaubert, p. 38) cite un traité intitulé aussi *Ketab-aladjayb*, et qu'il attribue à un écrivain nommé Hassan, fils de Mondar. Cela prouve une chose qu'on savait d'ailleurs (voy. le Dictionnaire bibliographique de Hadji-Khalfa, aux mots كتاب العجائب, ainsi que la préface du manuscrit n° 903 de l'ancien fonds arabe), c'est que les récits qui forment la base de l'ouvrage étaient du goût de la masse des lecteurs, et que plusieurs écrivains avaient repris le même sujet, se bornant quelquefois à changer le titre du livre et le nom de l'auteur.

qu'ici. Tout ce qu'il dit, il le tient de personnes qui le lui avaient rapporté. Il s'explique de la manière la plus nette à ce sujet, dès les premières lignes de son récit, et il déclare que son seul objet était de modifier et de compléter le récit du marchand Soleyman, d'après ce qu'il avait recueilli dans ses lectures, et d'après ce qu'il tenait de la bouche des personnes qui avaient parcouru les mers orientales [1]. Abou-Zeyd est évidemment l'éditeur de la Relation entière.

Massoudy rapporte; dans le *Moroudj-Aldzeheb* [2], que, se trouvant à Bassora, l'an 303 de l'hégire (916 de J. C.), il eut occasion de voir, dans cette ville, un homme appelé Abou-Zeyd Mohammed, fils de Yezid et cousin du gouverneur de Syraf. Abou-Zeyd, que Massoudy représente comme une personne intelligente et instruite, avait quitté Syraf, sa patrie, pour venir s'établir à Bassora, ville qui, bien qu'en ce moment déchue de son ancienne prospérité, par suite des troubles qui affligeaient le khalifat, était restée le rendez-vous des navigateurs. L'auteur de la deuxième partie de la Relation se nomme Hassan, et Massoudy parle ici d'un homme appelé Mohammed; mais tout porte à croire qu'il ne s'agit que d'une seule et même personne. Massoudy raconte en cet endroit le voyage fait, quarante ans auparavant, dans l'Inde et à la Chine, par un Arabe établi à Bassora, et qui se nommait Ibn-Vahab. Cet Arabe, non content d'aborder sur les côtes de Chine, comme le faisaient ses compatriotes, avait voulu visiter la capitale de l'empire, à deux mois de distance de la mer, et s'était fait présenter à l'empereur. Massoudy commence par dire qu'Ibn-Vahab raconta ce qu'il avait vu à Abou-Zeyd de Syraf, lequel le lui communiqua à son tour. Or ce même récit se trouve dans la Relation, et Abou-Zeyd dit, entre autres choses : « Nous questionnâmes Ibn-Vahab, etc. »

Il résulte évidemment de là, qu'Abou-Zeyd a fourni à Massoudy un certain nombre des faits qui se trouvent dans le *Moroudj-Aldzeheb*. On comprend, en même temps, que Massoudy, bien qu'Abou-Zeyd n'ait jamais fait mention de son nom, a communiqué au second plus d'une observation importante. Abou-Zeyd parle d'un trait de courage

[1] T. I de la Relation, p. 61 et 153. — [2] T. I, fol. 62 v.

féroce d'un Indien qui, avant de se jeter dans un feu ardent, se perça le cœur avec son khandjar[1]. Il cite pour garant le témoignage d'un voyageur, et ce voyageur est Massoudy, qui parle de ce qu'il avait vu de ses propres yeux, et qui accompagne le récit de quelques nouvelles circonstances[2].

Abou-Zeyd, poursuivant le cours de ses observations, dit que, postérieurement à l'époque où le marchand Soleyman racontait ses aventures, l'état de tranquillité où se trouvait la Chine avait changé, ce qui avait ralenti les voyages de Chine et les avait même interrompus. Là-dessus il raconte une révolte qui était survenue en ce pays l'an 264 de l'hégire (878 de J. C.), la fuite de l'empereur de sa capitale, etc. Cette révolte, sur laquelle les historiens chinois s'étendent fort au long, amena une révolution et une suite de déchirements qui rendirent l'accès du pays fort difficile aux étrangers. Aussi les Arabes et les Persans cessèrent presque entièrement de dépasser la presqu'île de Malaca, et cette circonstance donne à la Relation un prix de plus. Les communications avec la Chine ne furent rétablies que dans la dernière moitié

[1] P. 122 de la Relation.

[2] T. I du *Moroudj-Aldzeheb*, fol. 94. Le savant M. Quatremère, qui depuis longtemps a eu occasion d'examiner la Relation arabe et le *Moroudj-Aldzeheb*, a émis, sur divers points, une opinion différente de la mienne, dans le Journal asiatique de janvier 1839, p. 22 et suiv. Probablement, M. Quatremère a écrit de mémoire, à une époque où ses souvenirs étaient en partie effacés. Du reste, M. Quatremère est revenu sur la Relation, dans le Journal des Savants des mois de septembre, novembre et décembre 1846, à l'occasion de la publication que j'en ai faite; mais au lieu d'étudier le livre avec un nouveau soin, d'autant plus que l'Inde et la Chine sont loin de lui être aussi familières que l'Égypte, la Syrie et la Perse, il n'a eu qu'un objet, c'est de trouver à redire à ce que j'avais fait; aussi, il a entassé méprises sur méprises. Je cite ci-dessous quelques-unes de ces méprises, au fur et à mesure que l'occasion s'en présente, et j'en montrerai d'autres ailleurs. En voici une qui se rapporte à la date du voyage d'Ibn-Vahab, mentionné un peu plus haut. J'ai fixé le voyage d'Ibn-Vahab en Chine à l'année 872 de notre ère, et cette date était importante à déterminer, afin de pouvoir mettre en rapport le récit du voyageur avec celui des écrivains chinois (t. I de la Relation, p. CXVIII). D'un autre côté, Massoudy rapporte qu'il vit Abou-Zeyd, l'an 915, c'est-à-dire à peu près quarante ans après. M. Quatremère (*Journal des Savants*, décembre 1846, p. 742) suppose que je place le voyage d'Ibn-Vahab au moment même où Abou-Zeyd en faisait le récit à Massoudy.

du XIIIe siècle, lorque le Céleste empire devint la proie des descendants de Gengis-Khan, et que les Tartares furent à la fois maîtres de la Chine et de la Perse.

Le récit d'Abou-Zeyd et la Relation entière se terminent par ces mots : « Voilà ce que j'ai entendu raconter de plus intéressant dans ce temps-ci, au milieu des nombreux récits auxquels donnent lieu les voyages maritimes. Je me suis abstenu de rien reproduire des narrations mensongères que font les marins, et auxquelles les narrateurs eux-mêmes n'ajoutent pas foi. Un récit fidèle, bien que court, est préférable à tout. C'est Dieu qui dirige dans la droite voie. »

En 1718, l'abbé Renaudot publia une traduction française de l'ouvrage arabe, sous le titre d'*Anciennes relations des Indes et de la Chine, de deux voyageurs mahométans qui y allèrent dans le IXe siècle de notre ère.* La traduction était accompagnée de remarques, dont plusieurs étaient fort intéressantes; mais certaines notes, et la traduction elle-même, offraient des erreurs assez graves. Deguignes, qui s'est fait une si belle réputation par ses travaux sur l'Orient, publia quelques remarques sur le travail de Renaudot, dans le Journal des savants du mois de novembre 1764. Plus tard, il revint sur le même sujet, dans le premier volume du recueil des Notices et extraits des manuscrits de la Bibliothèque royale. Les remarques de Deguignes renferment quelques observations importantes; mais il en est plusieurs qui manquent de fondement, et qui montrent que Deguignes avait lu fort rapidement le manuscrit, ou qu'il ne l'avait que médiocrement compris. Il était donc devenu nécessaire, avec les progrès que la critique orientale a faits dans ces derniers temps, de soumettre la Relation elle-même à un nouvel examen.

Le point par lequel il fallait commencer était la publication du texte arabe. Le manuscrit de la Bibliothèque royale est unique et il y manque un certain nombre de feuillets. La copie, quoique, en général, d'une écriture nette, offre de l'incertitude dans plusieurs endroits : on y trouve, d'ailleurs, des expressions qui peuvent fournir matière à difficulté. En 1811, feu M. Langlès fit imprimer le texte; mais, bien

qu'il ne soit mort qu'en 1824, il ne s'occupa pas de revoir l'édition, ni de l'accompagner d'une préface, et cette édition resta dans les magasins de l'Imprimerie royale.

J'ai revu avec soin le texte imprimé, et l'on trouve à la suite les remarques auxquelles l'examen du manuscrit a donné lieu. Ensuite, je me suis occupé de contrôler et de compléter ce qui semblait inexact dans le manuscrit ou ce qui y manquait, à l'aide d'autres ouvrages où il est traité de matières analogues, notamment les écrits de Massoudy. Comme la traduction de l'abbé Renaudot ne me paraissait pas suffisamment exacte, j'en ai donné une nouvelle. Ma traduction est accompagnée de notes, pour lesquelles j'ai quelquefois mis à contribution les remarques de Renaudot et de Deguignes; j'ai également profité des travaux de Klaproth. J'ai eu soin d'indiquer ces divers emprunts.

Je ne puis quitter la Relation des voyages des Arabes dans l'Inde et à la Chine, sans dire quelques mots sur une autre relation qui a beaucoup d'analogie avec celle-ci, mais qui, par sa forme romanesque, et surtout par les libertés que se sont permises les copistes, présente plus d'une fois des contradictions difficiles à concilier. C'est le récit des voyages d'un personnage appelé Sindébad, qui est censé vivre au temps du khalife Haroun-al-Raschid, et qui, poussé par une curiosité insatiable, visita successivement les mers de Zanguebar, de l'Inde et de la Malaisie. Cette relation fut tirée, par Galland, d'un manuscrit arabe, et insérée dans sa belle traduction des Mille et une Nuits; plus tard, elle a été retrouvée dans des recueils manuscrits de ces contes charmants, et elle a été reproduite, soit en original[1], soit dans les différentes langues de l'Europe[2]. Il est certain que le récit de Sin-

[1] *Mille et une Nuits*, en arabe, édition de Calcutta, 1814, t. II; édition de Breslau, par MM. Habicht et Fleischer, t. III, p. 367 et suiv.; édition du Caire, t. II, au commencement.

[2] On trouve dans la Grammaire arabe de Savary une reproduction du texte des voyages de Sindebad, avec une traduction française et des notes, par M. Langlès. Paris, 1813, in-4°. M. Langlès a reproduit cette même édition dans le format in-12. Parmi les autres versions en langues européennes, on peut citer celle qui fait partie de la traduction anglaise des Mille et une Nuits, par M. Lane, t. III, au commencement. L'édition de M. Langlès offre une faute grave, p. 474,

debad s'accorde, pour le fond, avec les récits du marchand Soleyman et d'Abou-Zeyd; on y trouve aussi quelques détails qui se lisent dans le *Ketab-aladjayb*. Évidemment, le point de vue de ces trois livres, au cadre romanesque près, est le même; mais les manuscrits de la relation de Sindebad diffèrent beaucoup. Le texte qui a été publié par M. Langlès, et qui se retrouve dans l'édition des Mille et une Nuits de Calcutta, renferme des données géographiques plus étendues que le texte imprimé à Breslau et au Caire. On peut induire de là que la première rédaction a été retouchée par un homme versé dans les notions scientifiques. Du reste, les variantes étaient inévitables dans des ouvrages d'un cadre laissé à l'arbitraire, et dont le texte n'était pas fixé, d'une manière définitive, par la voie de la presse.

A quelle époque remonte la rédaction des voyages de Sindebad? On verra, dans le paragraphe suivant, quelle grande part les Persans prirent à la navigation orientale sous les rois Arsacides et Sassanides. L'auteur du *Modjmel-Altevarykh* cite, parmi un certain nombre d'ouvrages rédigés au temps des princes Arsacides, un livre intitulé *Sindebad*. Ce passage a été emprunté au traité de Hamza d'Ispahan, dont le texte a été récemment publié à Saint-Petersbourg [1]. Quelques savants ont induit de ce témoignage que la relation de Sindebad est du temps des rois Arsacides, au cadre près, qui a été arrangé plus tard par les Arabes [2]; mais Massoudy parle, dans son *Moroudj-Aldzeheb* [3], d'un ouvrage qui portait le même titre et qui est le roman des Sept sages, qu'on sait avoir été composé primitivement dans l'Inde. Il s'agit, dans ce livre, d'un roi de la Chine, de ses sept vizirs, de la reine,

lignes 9 et suiv. de l'édition in-4°. Au lieu des mots : « Nous nous embarquâmes sur la mer Orientale, circonscrite à droite par le Garb, ou les côtes de Barbarie, » il faut lire : « Nous nous embarquâmes sur la mer Orientale, circonscrite à droite par l'Arabie. »

[1] *Hamzæ Ispahanensis annaliam libri X*, par M. Gottwaldt, 1 vol. in-12, pag. 41. (Pour le *Modjmel*, voy. le Journal asiatique du mois de mai 1843, p. 396; *Extraits du Modjmel*, par M. Mohl.)

[2] Mohl, *le Livre des Rois*, t. I, préface, p. LVIII.

[3] Ce passage a été publié par M. Silvestre de Sacy, recueil des *Notices et extraits*, t. IX, p. 404.

du fils du roi et de son précepteur [1]. Il y a plus, dans le témoignage en question de Hamza et de l'auteur du *Modjmel-Altevarykh*, il est fait mention à la fois de livres grecs, persans et indiens. Il y a donc lieu de croire que le livre de *Sindebad* cité par Hamza et l'auteur du *Modjmel*, n'a rien de commun avec les voyages de Sindebad.

Ces considérations me font penser que le livre des voyages de Sindebad est d'une origine arabe, et que c'est un reflet des récits qui avaient cours chez les musulmans au moyen âge. Quoi qu'il en soit, ce livre, malgré son cadre peu sérieux, a attiré, dans ces derniers temps, l'attention des géographes. Richard Hole publia, en 1797, à Londres, une dissertation intitulée *Remarks on the arabian night's entertainements, in which the origin of Sindbad's voyages and other oriental fictions is particularly considered.* Un illustre géographe, M. Walckenaer, a composé, sur le même sujet, un mémoire dont il a paru un extrait, en 1832, dans les Nouvelles Annales des voyages.

Yacout, écrivain arabe dont il sera bientôt parlé, fait mention, dans son grand Dictionnaire géographique, d'un personnage appelé Misar-Abou-Dolaf, fils de Mohalhel, lequel, en l'année 331 de l'hégire (942 de J. C.), accompagna, à leur retour dans leur pays, des députés de l'empereur de la Chine qui s'étaient rendus à Bokhara, auprès de l'émir Samanide. Misar visita successivement la Tartarie, la Chine et l'Inde, et il rédigea une relation de son voyage, que Yacout a reproduite, en grande partie, dans son Dictionnaire. Cazouyny, dont il sera fait mention dans le cours de ce paragraphe, a inséré quelques fragments de la même relation dans son ouvrage intitulé *Atsar-Albilad.* Il y a plus; l'auteur du *Ketab-Alfihrist*, qui florissait à Bagdad l'an 377 (987 de J. C.), invoque plusieurs fois le témoignage d'un Abou-Dolaf, qui avait visité l'Inde, et qui ne peut être que Misar; et il en parle comme l'ayant connu personnellement. La relation de Misar serait d'autant plus intéressante pour nous, qu'il ne nous est parvenu aucun écrit arabe sur l'Asie centrale, rédigé par un témoin oculaire. Mais,

[1] Loiseleur-Deslongchamps a donné des détails intéressants sur cet ouvrage, dans son Essai sur les fables indiennes. Paris, 1838 p. 80 et suiv.

autant que je puis en juger par les fragments que je connais, le témoignage de Misar ne mérite pas beaucoup de confiance[1].

Quelques années avant l'époque où l'on suppose que Misar traversa les régions septentrionales de l'Asie, depuis l'Oxus jusqu'à la mer orientale, le khalife de Bagdad (Moctader-Billah) envoya une ambassade au roi des Bulgares, qui venait d'embrasser l'islamisme. Les Bulgares dont il s'agit ici étaient la branche établie sur les bords du Volga, un peu au midi du confluent du Volga et de la Kama, et ne doivent pas être confondus avec les Bulgares du Danube, qui faisaient alors trembler les empereurs de Constantinople. L'ambassade se mit en marche l'an 309 (921 de J. C.), et à sa suite était un écrivain appelé Ahmed, fils de Fozlan; c'était un homme de bonne foi et éclairé, deux qualités qui ne se rencontrent pas toujours chez les personnes qui ont à parler de régions nouvelles pour leurs compatriotes. Ahmed, pendant ses courses sur les bords du Volga, eut occasion de voir quelques Russes qui descendaient et remontaient le fleuve. Les Russes n'avaient pas encore embrassé le christianisme, et étaient réduits à l'état le plus misérable : rien ne faisait présager le rôle qu'ils jouent aujourd'hui. Ibn-Fozlan fait connaître leurs traits extérieurs, leur costume et leurs armes, qu'ils ne quittaient jamais. Il parle aussi de la manière de se vêtir des femmes et de leur parure; elles se couvraient les seins d'une boîte de fer, de cuivre, d'argent ou d'or, suivant la fortune de leur mari. Ces boîtes avaient un anneau auquel était suspendu un poignard. La brutalité et la malpropreté des Russes dépassaient tout ce qu'il était possible d'imaginer. « Ce sont, dit le voyageur, les plus sales des hommes que Dieu ait créés. » Ibn-Fozlan donna une attention particulière à leurs rites religieux : des poutres plantées en terre, et dont l'extrémité supérieure était taillée en forme de figure humaine, étaient

[1] Les fragments de la relation de Misar, qui nous ont été conservés par Yacout et Cazouyny, ont été publiés par M. Kurd de Schlœzer, en arabe et en latin, sous le titre de *Abu-Dolef-Misaris-ben-Mohalhal, de itinere asiatico commentarium.* Berlin, 1845, in-4°. Misar cultivait aussi la poésie, et il est du nombre des poëtes que Tsalebi a mis à contribution dans son *Yetymet-Aldahr.* (Manuscrits arabes de la Bibliothèque royale, supplément, n° 1406, fol. 313 v. et suiv.)

les divinités auxquelles ils adressaient leurs hommages; ils offraient à ces divinités du pain, de la viande, des oignons, du lait et des liqueurs enivrantes. Quand l'un d'entre eux tombait malade, on lui dressait une tente à l'écart et on l'y transportait; on l'y laissait, avec une provision de pain et d'eau, sans se mettre en peine de le secourir. S'il guérissait, il revenait auprès des siens; s'il succombait, on le brûlait avec la tente, à moins que ce ne fût un esclave, dans lequel cas il devenait la pâture des bêtes et des oiseaux de proie.

Ibn-Fozlan avait entendu parler des cérémonies extraordinaires qui étaient en usage chez les Russes, aux funérailles des grands seigneurs. Le hasard lui permit d'assister à ce spectacle. Dans ces occasions, l'on immolait toujours un esclave, mâle ou femelle, de la maison du mort; et c'étaient, le plus souvent, les femmes du mort qui se dévouaient elles-mêmes. Ibn-Fozlan donne de longs détails sur les cruautés, les obscénités et les incidents les plus bizarres qui accompagnaient ces cérémonies.

La relation d'Ibn-Fozlan fournit encore des détails précieux sur les Khozars, qui occupaient alors les bouches du Volga, et sur les populations voisines. Nous y reviendrons dans le paragraphe suivant. Cette relation, qui resta inconnue à Massoudy, fut mise à contribution par Alestakhry et Ibn-Haucal; probablement, elle est aujourd'hui perdue. Nous la connaissons surtout par les fragments que Yacout a insérés dans son grand Dictionnaire géographique. La science a d'importantes obligations à M. Fraehn, pour avoir mis au jour ces fragments, et pour les avoir accompagnés des éclaircissements que lui offrait une érudition aussi prudente qu'étendue[1].

On voit combien le goût des voyages était devenu, à cette époque, général chez les Arabes. Évidemment, l'on voyageait plus facilement dans les pays musulmans que dans les pays chrétiens. Les haines

[1]. Le travail de M. Fraehn a paru à Saint-Pétersbourg, en 1823, sous le titre de *Ibn-Fozlan's und anderer Araber Berichte über die Russen älterer Zeit*, in-4°. M. Fraehn avait publié, peu de temps auparavant, dans le recueil de l'Académie de Saint-Pétersbourg, deux autres fragments d'Ibn-Fozlan, l'un sur les Baschkirs, et l'autre sur les Khozars.

religieuses étaient plus vives chez les musulmans que dans ce qu'on appelait alors en Europe la *république chrétienne;* mais les États étaient moins morcelés, et la féodalité n'y avait pas élevé ses innombrables barrières. Un motif qui portait certains musulmans à sortir de leurs foyers, c'était l'éclat dont leur religion était environnée jusque dans les contrées les plus éloignées. Quand vit-on, en effet, des conquêtes aussi promptes et aussi absolues? Quelques musulmans, voulant repaître leurs yeux du spectacle de succès si prodigieux, prenaient à tâche de se rendre d'une frontière de l'empire à l'autre, et de montrer leur turban victorieux aux nations subjuguées.

Je vais citer deux voyageurs qui marchèrent sur les traces de Massoudy, et dont les relations nous sont parvenues : ce sont Alestakhry et Ibn-Haucal.

Le scheikh Abou-Ishac fut surnommé Alestakhry, parce qu'il était originaire de la ville d'Estakhar, l'antique Persépolis. On le surnomma aussi Alfaressy, du nom de la province du Farès, à laquelle appartient Estakhar. Alestakhry voyageait vers l'an 340 de l'hégire (951 de J. C.). Il parcourut successivement les diverses provinces musulmanes, depuis l'Inde jusqu'à l'océan Atlantique, depuis la mer de Perse jusqu'à la mer Caspienne. Le traité qu'il rédigea, et qui porte le titre de *Livre des climats* [1], est purement descriptif, et on n'y fait usage ni de la longitude, ni de la latitude. Il commence par l'Arabie, vu que ce pays fut le berceau de l'islamisme, et que, d'ailleurs, on y remarque la Kaaba, lieu qui, chaque année, est le point de mire des pèlerins musulmans de toutes les parties du monde. Chaque contrée, dans le traité, forme un chapitre particulier, et chaque chapitre est accompagné d'une carte coloriée. Les descriptions sont loin d'être aussi riches qu'on le désirerait : les cartes manquent de graduation, et ne sont pas toujours exemptes de confusion. Une partie, d'ailleurs, du récit paraît avoir été empruntée aux traités précédents: c'est ainsi qu'on y retrouve le fond de la relation d'Ibn-Fozlan, en ce qui concerne le royaume des Khozars. Néanmoins, comme ce traité surpassait dans

[1] كتاب الاقاليم

son ensemble tout ce que l'on connaissait en ce genre, il a servi de base à plusieurs ouvrages postérieurs [1].

Ibn-Haucal, dont les véritables noms étaient Mohammed-Aboul-Cassem, était, comme Massoudy, originaire de Bagdad. Il nous apprend lui-même qu'il sentit de bonne heure le goût le plus vif pour la lecture, surtout pour la lecture des relations de voyages. Rien ne l'intéressait comme la peinture des mœurs et des usages des peuples étrangers, le tableau des sciences et des productions des divers pays de la terre. A cette époque, les successeurs d'Almansour, de Haroun-Alraschid et d'Almamoun avaient perdu presque toute leur autorité, et la capitale elle-même, tombée au pouvoir de généraux turks, se trouvait à la merci d'une soldatesque effrénée [2]. Ibn-Haucal, au milieu du désordre, fut dépouillé d'une partie de la fortune que lui avaient léguée ses ancêtres. Se trouvant encore jeune et à l'âge des illusions, il résolut de s'expatrier et de visiter les lieux les plus renommés; par là il satisfaisait sa curiosité naturelle; de plus, il avait l'espoir, tout en menant une vie indépendante, d'accroître sa fortune par des opérations commerciales bien dirigées [3].

Ibn-Haucal quitta Bagdad au mois de ramadhan de l'année 331

[1] M. Moeller a publié, à Gotha, une édition autographiée du Traité d'Alestakhry, et des cartes qui l'accompagnent, d'après un manuscrit de la Bibliothèque de Gotha (*Liber climatum*, 1839, in-4°). C'est d'après cette édition que j'ai fait la traduction du chapitre consacré aux régions du nord de l'Europe et de l'Asie (ci-dessous, p. 297 et suiv.). D'un autre côté, M. Antonio Madini a publié à Milan une version italienne du chapitre du Sedjestan. Postérieurement, il a paru à Hambourg une traduction allemande du Traité entier, par M. Mordtmann, sous le titre de *das Buch der Lænder*, 1845, in-4°. Dans le manuscrit de Gotha, il manque quelques cartes, notamment la carte générale qui comprend à la fois les contrées musulmanes et le reste du monde alors connu, carte qui est indispensable pour se rendre compte de l'ensemble du système. J'ai retrouvé toutes les cartes d'Alestakhry dans une traduction libre, en persan, du Traité (manuscr. de la Biblioth. roy. suppl. pers. n° 58), et c'est d'après ce manuscrit qu'a été fait le *fac-simile* qui forme ici le numéro 2. Je reviendrai dans le paragraphe suivant sur cette carte.

[2] Sur l'état du khalifat à cette époque, voyez le mémoire de M. Defrémery, relatif aux Émir-Alomara ou Émirs des Émirs (t. II du recueil des Savants étrangers publié par l'Académie des inscriptions).

[3] Uylenbroek, *Iracæ persicæ descriptio*, p. 80 et 81.

(mai 943), et il parcourut successivement les divers pays de la terre soumis aux lois du Coran. Il ne paraît pas que ni lui, ni Alestakhry, soient sortis des limites de l'islamisme. Les musulmans ont, en général, manifesté de tout temps une grande répugnance à s'engager dans les régions où domine un autre culte que le leur. Quelques-unes de ces régions sont exposées à un climat rigoureux, surtout pour des hommes nés ordinairement dans un climat chaud ou du moins tempéré. Ajoutez à cela l'obligation des ablutions et des cinq prières quotidiennes, qui, en pays étranger, imposent une gêne de presque tous les instants.

Tous les voyages d'Ibn-Haucal furent faits à pied ou sur des montures. Rien ne donne lieu de penser qu'il se soit jamais hasardé au loin sur la mer. En 358 (968 de J. C.), il retourna sur les bords du Tigre; l'année suivante, il se trouvait en Afrique. Il paraît avoir mis la dernière main à la rédaction de son livre en 366 (976 de J. C.).

Le traité d'Ibn-Haucal est intitulé *Livre des voies et des provinces*[1]. L'auteur rapporte que, dans ses premières excursions, il avait continuellement dans les mains les traités d'Ibn-Khordadbeh, de Codâma et d'Aldjayhâny. A cette occasion, il demande pardon à Dieu d'un goût si profane. « Ce sont ces livres, dit-il, qui l'avaient détourné d'études plus convenables, d'études mieux en harmonie avec les devoirs de la religion. » Sur ces entrefaites, et se trouvant dans la vallée de l'Indus, il rencontra Alestakhry, et les deux voyageurs se communiquèrent réciproquement leurs observations. Ibn-Haucal applaudit à l'exactitude avec laquelle Alestakhry avait dépeint la province du Farès, sa patrie; mais il signala quelques erreurs dans le chapitre du Sind. Alestakhry, à son tour, admira les chapitres consacrés par Ibn-Haucal à l'Aderbaydjan et à la Mésopotamie; mais il découvrit des fautes graves dans les chapitres de l'Égypte et du Magreb; puis il ajouta : « J'ai remarqué en toi une heureuse étoile et les meilleures qualités. Aie la bonté de corriger mon livre partout où il te semblera défectueux. » Ibn-Haucal prit le manuscrit d'Alestakhry, et y fit de nombreuses corrections. Mais ensuite il lui vint la pensée de publier un

[1] كتاب المسالك والممالك

traité à part[1], et il se mit à revoir sa propre relation; il l'étendit et l'accompagna, comme avait fait Alestakhry, de cartes géographiques. « Auparavant, dit-il, je m'étais attaché au récit de Codâma; je me fis un devoir de supprimer la plupart des passages empruntés à cet écrivain, non que le traité de Codâma ne fût excellent, mais afin de ne pas m'étendre sur un sujet qu'un autre aurait déjà exposé aux regards[2]. »

Le traité de Codâma ne nous étant point parvenu, il est impossible de savoir jusqu'à quel point Ibn-Haucal l'a mis à contribution. A l'égard de celui d'Alestakhry, on serait tenté de conclure des paroles d'Ibn-Haucal, non-seulement qu'il l'a considérablement amélioré, mais encore que, dans la rédaction du sien, il s'est imposé l'obligation de ne pas lui faire d'emprunt. Cette dernière induction serait sans fondement. Le traité d'Ibn-Haucal est basé sur celui d'Alestakhry; dans les deux traités, c'est la même division des matières et le même ordre des chapitres; les expressions sont souvent identiques. Seulement, le récit d'Ibn-Haucal est plus développé; en outre, l'auteur, manifestant des prétentions littéraires, emploie souvent un style cadencé et rimé qui rend quelquefois le sens difficile à suivre.

Ibn-Haucal s'exprime ainsi dans sa préface: « J'ai décrit la terre en long et en large, et j'ai fait connaître les provinces musulmanes; je n'ai pas tenu compte de la division par climats, vu que les divisions géométriques, de quelque exactitude qu'elles soient susceptibles, ne sont pas exemptes de confusion; chaque région particulière est accompagnée d'une carte qui en offre la situation respective. J'indique les limites de chaque région, les villes et les cantons qui s'y trouvent, les rivières qui l'arrosent, les dépôts d'eau qui en modifient la surface, les ressources qu'elle présente, les impôts de diverse nature qu'elle paye, les routes qui la traversent, les distances qui la séparent des contrées voisines, le genre de commerce qui y réussit le mieux; en un mot, j'ai rassemblé tous les renseignements qui ont fait de la géogra-

[1] Je m'éloigne ici de la traduction de M. Uylenbroek, traduction qui a été adoptée par M. Silvestre de Sacy (*Journal des Savants* du mois de janvier 1823, p. 25.)

[2] Uylenbroek, p. 58.

phie une science intéressante pour les princes et pour les personnes de toutes les classes. J'ai, de plus, relevé les noms des rois et des princes de chaque pays, et j'ai essayé de faire connaître les traits les plus saillants de leur vie, évitant pourtant d'entrer dans les détails, de peur de rendre cet ouvrage trop considérable. »

La préface se termine ainsi : « Je n'ai pas décrit le pays des nègres d'Afrique, ni ceux des Bedja [1], des Zendj et des autres peuples de la zone torride, parce que ce qui constitue un état, ce sont la religion, l'éducation, les lois et un gouvernement régulier; or ces peuples sont dépourvus de cet avantage, et n'ont aucune des qualités nécessaires pour former un état proprement dit. Tout ce qu'il nous est permis de dire, c'est qu'une partie des populations nègres les plus rapprochées de nous ont adopté les croyances et les habitudes des peuples avec lesquels elles étaient en contact. C'est ainsi que les Nubiens et les Abyssins sont chrétiens, et suivent la religion des Romains. En effet, les Nubiens et les Abyssins, antérieurement à l'Islamisme, étaient voisins des provinces romaines [2]. »

On a vu que le traité d'Alestakhry avait formé le fond de celui d'Ibn-Haucal, à tel point qu'il y a des passages du livre d'Ibn-Haucal qui ne peuvent être bien compris qu'à l'aide de la rédaction primitive [3]. Ce n'est pas la seule reproduction qui en ait été faite. Il existe à la Bibliothèque royale de Paris [4] un volume sans nom d'auteur où se retrouve, avec des interpolations, le récit d'Alestakhry; on y remarque même les

[1] Ci dessous, p. 167 et 209.

[2] Les Nubiens n'ont abjuré le christianisme qu'après le XIIIe siècle de notre ère. (Voy. ci-dessous, pag. 230.) Le chapitre du Djebal ou Irac persique, a été publié par M. Uylenbroek dans son *Iracæ persicæ descriptio*. M. Gildemeister a inséré le chapitre de l'Inde dans le premier fascicule de son recueil, intitulé *Scriptorum arabum de rebus indicis loci et opuscula*. Bonn, 1838. M. Amari a fait connaître, dans le Journal asiatique du mois de janvier 1845, le chapitre qui traite de la Sicile, où Ibn-Haucal parle en témoin oculaire. D'un autre côté, M. le baron de Slane a publié une traduction française du chapitre de l'Afrique, dans le Journal asiatique du mois de mars 1842.

[3] Voyez-en un exemple remarquable ci-dessous, p. 141, note 5. Aussi Édrisi et Aboulféda ont fait usage des deux traités à la fois.

[4] Ancien fonds arabe, n° 582.

cartes qui accompagnent le traité original. L'ouvrage est dédié à Sayf-eddaulé, fils de Hamdan, prince qui régnait sur Alep, dans la dernière moitié du xe siècle de notre ère. Les interpolations qu'on y a faites consistent dans le tableau des impôts levés sur les principales contrées musulmanes du temps de Sayf-eddaulé. D'autres interpolations furent ajoutées aux premières au XIIe siècle, et même plus tard. L'exemplaire porte la date 849 (1445 de J. C.). Probablement Sayf-eddaulé fit faire une copie du traité d'Alestakhry, avec quelques additions; de nouvelles additions furent faites à diverses époques sur les marges du manuscrit. Plus tard, un copiste, en reproduisant ce manuscrit, intercala ces diverses additions dans le texte.

On fit plus : des personnes, séduites par la grande réputation d'Alestakhry et d'Ibn-Haucal, imaginèrent de fondre ensemble les deux traités. Il existe, à la bibliothèque de l'université de Bologne, un volume arabe, accompagné de cartes, et qui offre à la fois le récit des deux écrivains, dégagé des expressions poétiques et ampoulées du dernier d'entre eux. Le nombre des chapitres est le même, et ils sont disposés dans le même ordre[1].

Une rédaction ainsi refondue fut traduite en persan, et cette rédaction persane a été ensuite reproduite en anglais, par feu William Ouseley, sous le titre de *The oriental Geography of Ibn-Haucal*, Londres, 1800. Malheureusement, l'exemplaire sur lequel travailla M. Ouseley était fort défectueux, et l'illustre Silvestre de Sacy, qui rendit un compte détaillé de cette publication dans le *Magasin encyclopédique*[2], n'avait à sa disposition ni le texte arabe, ni un exemplaire plus correct de la version persane. Depuis cette époque, Ouseley acquit un exemplaire de la version persane, accompagnée de cartes[3], et il en a fait usage pour la relation de son voyage en Orient[4]. D'un autre

[1] Ce volume, qui porte le titre de صورة الغرائب, forme le numéro 1 d'un catalogue rédigé par Talman et imprimé, mais dont on ne connaît que deux ou trois exemplaires. La description que Talman donne du volume n'est pas exacte; il en est de même d'un catalogue manuscrit rédigé par Assemani.

[2] Volume sixième de la septième année.

[3] N° 709 de son catalogue.

[4] *Travels in various countries of the east,*

côté, la Bibliothèque royale s'est procuré un autre exemplaire, auquel j'ai emprunté le *fac-simile* reproduit ici. Le titre du volume possédé par M. Ouseley est *Figures des pays*[1], et celui de l'exemplaire de la Bibliothèque royale est *Livre des voies et des provinces*[2].

Pendant que s'exécutaient les voyages de Massoudy, d'Alestakhry et d'Ibn-Haucal, une nouvelle école de mathématiciens s'était formée en Perse, dans la ville de Schyraz, sous la domination des princes Bouydes. Adhad-eddaulé, un de ces princes, avait un goût particulier pour l'astronomie. Il appela à sa cour Abd-Alrahman, surnommé *Alsoufi* ou *le Sofi*, parce que ce savant avait adopté la vie de moine contemplatif, et un autre astronome appelé Aboul-Cassem-Ali, et surnommé *Ibn-Alalam*. Le premier lui enseigna l'art de distinguer les constellations entre elles, et le second le mit en état de faire usage des tables astronomiques, c'est-à-dire de calculer le mouvement et le lieu des planètes. Adhad-eddaulé disait, en parlant des diverses notions qu'il avait acquises et des maîtres auxquels il en était redevable : « Le Sofi m'a appris à connaître les noms et la position des étoiles, Ibn-Alalam à me servir des tables astronomiques, et Abou-Aly Alfaressy (nom d'un fameux grammairien) à appliquer les principes de la grammaire. »

Le principal ouvrage du Sofi est intitulé *Livre des figures célestes*[3]. Il est dédié à Adhad-eddaulé, pour lequel il paraît avoir été composé. Les figures des constellations, au nombre de quarante-huit, leur répartition dans la bande zodiacale, ainsi qu'au-dessus et au-dessous de l'écliptique, enfin le nombre des étoiles décrites et leur classement, d'après leur plus ou moins de grandeur, tout avait été emprunté à l'Almageste de Ptolémée. Ce qui est particulier à cet ouvrage, et qui le rend précieux pour l'histoire de la science, c'est le soin que l'auteur a mis à établir la synonymie des dénominations usitées chez les anciens Arabes, avec celles qui avaient été adoptées par les astronomes de son

t. I, préface, p. XIX et 328; t. III, p. 554 et suiv.

[1] صور البلدان

[2] كتاب مسالك ممالك.

[3] كتاب الصور السمائية.

temps. Les Arabes, dès la plus haute antiquité, avaient appris à donner des noms aux principales étoiles; mais, ainsi qu'on le verra dans le paragraphe suivant, ils avaient en cela obéi surtout à certaines idées superstitieuses. Ces idées furent vouées par Mahomet à l'anathème, et ne tardèrent pas à s'effacer, ou du moins à se modifier. Ce qui resta des anciennes doctrines était épars dans de vieilles poésies, accessibles à peu de personnes. Plus tard, lorsque l'astronomie prit chez les Arabes une forme régulière, et qu'il fallut établir une nomenclature nouvelle, une grande partie de ces traditions étaient perdues. L'ouvrage du Sofi se trouve dans les principales bibliothèques de l'Europe[1].

Parmi les mathématiciens astronomes de la première moitié du IVe siècle de l'hégire (X^e^ de notre ère), on ne peut passer sous silence Mohammed, surnommé *Alfaraby*, parce qu'il était originaire de la ville de Farab, aujourd'hui Otrar, sur les bords du Yaxarte. Turk de naissance, Alfaraby étudia la philosophie à Bagdad, sous un célèbre docteur chrétien nommé Abou-Bachar Mata, de qui il nous reste une traduction arabe d'une partie des œuvres d'Aristote[2]. A Harran, dans la Mésopotamie, il étudia la logique sous un médecin chrétien, nommé Jean[3]. Alfaraby, vint ensuite à Damas, et de là en Égypte. Enfin, il revint à Damas et y mourut l'an 339 (950 de J. C.). Alfaraby embrassa dans ses écrits le système presque entier des sciences humaines; il se rendit surtout célèbre par ses ouvrages philosophiques, et ses contemporains le regardaient comme l'homme le plus perspicace qui eût apparu depuis Aristote. Il acquit aussi une connaissance approfondie de la musique, telle que les Grecs l'avaient léguée aux Byzantins, et que

[1] M. Caussin de Perceval père a publié la préface de l'ouvrage du Sofi dans le t. XII du recueil des Notices et extraits. De son côté, M. Sédillot père a laissé en manuscrit une traduction française du catalogue d'étoiles, collationné sur trois exemplaires de la Bibliothèque royale de Paris.

[2] Wenrich, *De auctorum græcorum versionibus et commentariis*, p. 127. (Voy. aussi la thèse de M. Flügel, pag. 21.)

[3] Au nombre des élèves d'Alfaraby fut un autre chrétien nommé Jean, fils d'Adi, qui se rendit célèbre par son savoir en logique. *Ibid.* p 118.

les Byzantins l'avaient communiquée aux Arabes [1]. Enfin, on cite de lui des tables astronomiques [2].

C'est à la même époque que je crois pouvoir placer la rédaction d'un ouvrage qu'Aboulféda cite à chaque page de ses Tables, et sur lequel pourtant il m'a été impossible de recueillir aucun renseignement positif. Cet ouvrage est intitulé *Livre des longitudes et des latitudes* [3], et Aboulféda semble l'attribuer à un auteur nommé Alfarès [4]. Or, à en juger par les passages qu'en emprunte Aboulféda, il ne renfermait pas seulement la longitude et la latitude des principaux lieux de la terre, mais quelques descriptions plus ou moins étendues. Il est d'une composition antérieure au *Canoun* d'Albyrouny, qui fut rédigé vers l'an 1036 de notre ère; car il est dit dans le *Canoun* que le Livre des longitudes pèche souvent par l'exactitude [5]; il est à plus forte raison antérieur à la fondation de Marok, qui eut lieu en 1062; aussi Aboulféda ne le cite pas à l'article de cette ville [6]. Mais, d'un autre côté, il a été rédigé postérieurement à l'an 900; car il y est fait mention de la ville d'Almahdya, fondée l'an 303 (916 de J. C.)[7].

Pétis de la Croix, qui, sous le règne de Louis XIV, fit une traduction française du Dictionnaire bibliographique de Hadji-Khalfa, restée manuscrite, et dont, par conséquent, l'opinion a du poids dans ces matières, conjecturait que l'auteur de ce livre n'était pas autre qu'Alfaraby [8]. Si, au lieu de *Alfarès*, on pouvait lire *Alfors*, leçon que comporte l'absence des voyelles, le titre de l'ouvrage signifierait *Livre des*

[1] Cette question a été traitée d'une manière spéciale par M. Kosegarten, dans la savante préface qui accompagne son édition du *Kitâb-alagâny*.

[2] Sur Alfaraby, consultez Casiri, Bibliothèque de l'Escurial, t. I, p. 189 et suiv.; et Aboulféda, *Annales muslemici*, t. II, p. 456.

[3] كتاب الاطوال والعروض

[4] Ci-dessous, p. 97.

[5] *Dictionnaire bibliographique de Hadji-Khalfa*, aux mots : كتاب الاطوال

[6] Ci-dessous, p. 187. Voy. les *Annales regum Mauritaniæ*, éd. de Tornberg, p. 122.

[7] Ci-dessous, p. 199, et la Chronique d'Aboulféda, t. II, p. 329.

[8] C'est du moins l'opinion qu'exprime de la Roque, dans sa traduction du chapitre de la Géographie d'Aboulféda qui traite de l'Arabie; or de la Roque avait soumis son travail à Pétis de la Croix. (Voy. le chapitre en question, publié à la suite du Voyage fait par ordre du roi Louis XIV dans la Palestine; Paris, 1717, p. III et IX.)

longitudes et des latitudes, propre aux Persans. Alors il s'agirait ici, non pas d'un nom d'auteur, mais de l'école au sein de laquelle l'ouvrage aurait été rédigé, par exemple l'école astronomique fondée à Schyraz par les princes Bouydes.

Si de l'Orient nous nous transportons en Occident, au sein de l'Espagne, où la civilisation arabe était dans tout son éclat, nous trouverons un curieux échantillon des doctrines scientifiques qui dominaient dans cette belle contrée : c'est un mélange d'idées grecques, romaines, indiennes et arabes, idées qui étaient alors communes aux chrétiens et aux musulmans, non-seulement de l'Espagne, mais de bien d'autres régions. Cet échantillon est la version latine d'un almanach arabe qui fut composé à Cordoue, l'an 961 de notre ère, par un évêque chrétien nommé Harib, fils de Zeyd, et que celui-ci présenta au khalife de Cordoue Hakem, surnommé *Almostanser billah* ou Celui qui cherche son appui en Dieu. La version arabe qui est citée par Ibn-Sayd [1] ne m'est pas connue; quant à la version latine, elle se trouve dans un manuscrit de la Bibliothèque royale, et elle a été publiée, pour la première fois, par M. Libri, parmi les pièces justificatives du premier volume de son Histoire des sciences mathématiques en Italie[2]. Malheureusement, M. Libri n'a pu reconnaître ni le pays, ni l'époque où l'ouvrage avait été composé, ni le nom du prince auquel l'auteur en avait fait hommage. On a vu comment et par quelle variété d'emprunts les sciences se naturalisèrent chez les musulmans, qui communiquèrent ensuite leurs doctrines aux chrétiens de l'Occident. Mais, à mesure que les idées grecques reprirent le dessus, lorsque surtout Vasco de Gama eut fait le tour de l'Afrique, et Magellan celui du monde, il fallut donner à la science de nouvelles bases, et ces notions hétérogènes tombèrent dans l'oubli.

L'almanach de Cordoue porte le titre arabe de *Livre des anoe*, ou, plus exactement, des *anouâ*[3], du nom de certaines étoiles auxquelles les

[1] Gayangos, *The history of the Mohammedan dynasties in Spain*, Londres, 1840, t. I, p. 198 et 482. — [2] P. 393 et suiv. — [3] كتاب الانواء

anciens Arabes attribuaient une grande influence sur les variations de l'atmosphère, et sur lesquelles je reviendrai dans le paragraphe suivant. C'était alors le titre usité pour les almanachs dans toutes les provinces de l'empire musulman[1]. Comme celui-ci était destiné à servir à la fois aux chrétiens et aux musulmans, il est accommodé à l'année solaire, dont l'usage est indispensable pour l'ordre des saisons et les travaux agricoles. Non-seulement les mois sont solaires, mais les noms des mois sont les noms romains. En Égypte, on se sert encore, pour le même objet, des noms coptes, et en Syrie, des noms syriens[2]. Ici l'année commence au mois de janvier, et l'on fait usage de l'ère espagnole, appelée vulgairement l'*ère du cuivre*, ère qui datait de l'an 39 avant la naissance de J. C. Tel est le sens de l'expression *era eris*, qui est employée dans ce calendrier[3].

Indépendamment de la division de l'année en douze mois, on a marqué celle des vingt-huit mansions de la lune, et à chaque mois répondent deux ou trois mansions. La division des mansions lunaires est une idée indienne; j'y reviendrai dans le paragraphe suivant.

En indiquant le jour de l'entrée du soleil dans chaque signe, l'auteur a eu égard à l'erreur qui s'était introduite dans le calendrier, lors de la réforme ordonnée par Jules César, et qui a fait que, jusqu'à la nouvelle réforme, opérée en 1582, sous le pape Grégoire XIII, on était chaque année en retard avec le cours du soleil. Conformément à ce qui fut établi à Bagdad, sous le khalife Almamoun, et qui était consigné dans les deux tables astronomiques intitulées, l'une *la Table éprouvée*, par Habasch, l'autre, *le Raisonnement éprouvé*, par Yahya, fils d'Abou-

[1] Par exemple, c'était le titre d'un almanach composé par Ibn-Khordadbeh. Casiri, à propos d'un traité semblable, composé par Tsabit (*Bibliothèque de l'Escurial*, t. I, p. 388 et 391), traduit mal à propos les mots *Livre des Anouâ*, par *De sideribus eorumque occasu ad artis nauticæ usum accomodatis*.

[2] Albyrouny (manuscrit de la bibliothèque de l'Arsenal, fol. 127 v.) cite un *livre des anouâ*, composé par Sinan, fils de Tsabit, dans l'ordre des mois syriens et d'après le même système que le calendrier de Cordoue. (Voy. aussi le Traité d'Albyrouny, ancien fonds arabe de la Bibliothèque royale, n° 584, fol. 56 et suiv.)

[3] P. 400 du vol. de M. Libri, et ci-dessous, p. 310. *Eris* est, comme on voit, pour *æris*.

Mansour, l'une et l'autre modifiées par Albateny, qui avait déterminé, avec plus de précision qu'auparavant, le phénomène de la précession des équinoxes, le soleil est ici censé entrer dans chaque signe entre le 15 et le 17 du mois; mais, de plus, on y cite un calcul indien, appelé tantôt *sindhind* et tantôt *asind ind*, et d'après lequel le soleil entrait dans les signes un peu plus tard, entre le 19 et le 24. Au mois d'avril, le soleil entre dans le signe du taureau le 20; au mois de mai, dans les gémeaux, le 22; au mois de juin, dans l'écrevisse, le 23; au mois de juillet, dans le lion, le 24; au mois d'août, dans la vierge, le 23, et au mois de septembre, dans la balance, le 23. Ce sont les six mois pendant lesquels le soleil se meut au nord de l'écliptique. Au mois d'octobre, le soleil entre dans le signe du scorpion, le 22; et dans les signes suivants, au mois de novembre, le 19; au mois de décembre, le 21; au mois de janvier, le 20; au mois de février, le 19, et au mois de mars, dans le bélier, le 20. Ce sont les six mois pendant lesquels le soleil se trouve au midi de l'écliptique. Cette différence provient d'un fait qui avait été signalé par les astronomes grecs, et qui consiste dans ce que le soleil, ou plutôt la terre, en accomplissant sa révolution annuelle, séjourne plus longtemps dans l'hémisphère septentrional que dans l'hémisphère méridional [1].

La fin du xe siècle fut signalée par un nouveau traité de géographie descriptive et par les travaux de deux astronomes éminents. Le traité de géographie eut pour auteur Hassan, fils d'Ahmed, surnommé *Almohallaby*, qui florissait en Égypte, à la cour du khalife Fatimite Azyz-billah. Il porte le titre générique de *Livre des voies pour déterminer la limite des royaumes* [2]. Comme il fut composé sous les auspices du khalife même, on l'appela aussi *Alazyzy* ou le Azyzyen [3]. Cet ouvrage

[1] Pour le commencement des saisons, l'auteur cite Hippocrate et Galien. M. Darenberg a parlé, dans son Choix des œuvres d'Hippocrate, p. 475 et 476, de l'opinion d'Hippocrate et de Galien, relativement au commencement des saisons. Hippocrate se contente d'indiquer le lever de certains astres, tandis que Galien fait mention du jour du mois. En ce qui concerne quelques expressions de l'almanach de Cordoue, qui sont particulières aux Arabes, voy. les Séances de Hariri, commentées par M. de Sacy, 2e édition, pag. 215 et 295.

[2] كتاب المسالك فى بيان طرف الممالك

[3] العزيزى

est quelquefois mis à contribution par Aboulféda. Malheureusement, il ne se trouve dans aucune de nos bibliothèques. A l'égard des deux astronômes, ce sont Aboul-Véfa et Ibn-Younis.

Aboul-Véfa Mohammed est souvent cité sous le titre de *Albouzdjany*, parce qu'il était né dans la ville de Bouzdjan, dans le Khorassan. Il vécut à Bagdad, à la cour des khalifes Abbassides, et, aidé de plusieurs astronomes, il fit quelques corrections importantes à la Table vérifiée. L'ouvrage qui renferme le résultat de ses travaux porte le titre de *la Table collective*[1], titre qui, comme on voit, revient à peu près à la dénomination grecque de *syntaxe*, donnée primitivement, par Ptolémée, à son Almageste. Les Arabes l'appelèrent même du nom d'Almageste, comme pour établir un nouveau rapport entre ce traité et l'ouvrage qui a le plus contribué à étendre la réputation de l'astronome d'Alexandrie[2]. Malheureusement pour Aboul-Véfa, sa gloire fut un peu obscurcie par l'éclat de celle d'Ibn-Younis, son contemporain.

Aboul-Hassan-Aly, plus connu sous le surnom d'Ibn-Younis, ou fils de Jonas, du nom de son père, était né au Caire, vers le milieu du xe siècle. Sa famille avait déjà fourni des jurisconsultes habiles et des écrivains distingués. Il vécut à la cour des khalifes Fatimites Azyz-billah, et son fils Hakem bi-amr-allah, et toutes ses observations furent faites au Caire et dans les environs. L'ouvrage où sont consignés ses travaux porte le titre de *Grande table*[3]; on le nomme encore

[1] الزيج الشامل *Dictionnaire bibliographique de Hadji-Khalfa*, t. III, p. 565.

[2] Delambre a donné, dans son Histoire de l'astronomie au moyen âge, p. 156 et s. un tableau des travaux d'Aboul-Véfa, d'après les extraits que lui avait fournis feu M. Sédillot. Depuis cette époque, M. Sédillot fils a publié un nouvel extrait dans lequel il croyait voir la mention de la variation ou troisième inégalité lunaire, phénomène qu'on avait cru jusqu'à présent avoir été découvert, pour la première fois, six cents ans plus tard, par le célèbre Tycho-Brahé. L'opinion de M. Sédillot fils a été combattue par M. Jean-Baptiste Biot, qui est convaincu, et qui semble prouver, qu'Aboul-Véfa n'avait guère été plus avancé sur ce point que Ptolémée. Du reste, le manuscrit de la Bibliothèque royale, d'après lequel nos savants ont jusqu'à présent apprécié les titres scientifiques d'Aboul-Véfa, n'est pas complet. Il en existe un autre exemplaire à Florence, dans la bibliothèque des Médicis. (Voyez le Catalogue d'Étienne-Évode Assemani, Florence, 1742, p. 394, n° 289.)

[3] الزيج الكبير

la Table hakemite[1], du nom du khalife Alhakem, auquel il avait été dédié. Les Arabes le regardent comme l'ouvrage de ce genre le plus important qui ait paru jusque-là dans leur langue. On n'y trouve pas toutes les observations faites à la même époque par Aboul-Véfa; mais il y en a un grand nombre d'autres qui manquent à l'ouvrage de celui-ci.

La Table d'Ibn-Younis renferme ce qui est relatif à la pratique des observations, au calcul et à l'usage des tables, tant des tables astronomiques proprement dites, que des tables chronologiques et trigonométriques, auxquelles l'astronome est sans cesse obligé d'avoir recours. Son objet est encore de corriger les tables rédigées précédemment. Voici comment l'auteur s'exprime dans sa préface[2] : « Au nom du Dieu clément et miséricordieux! L'étude des corps célestes n'est point étrangère à la religion. Cette étude seule peut faire connaître les heures des prières, le temps du lever de l'aurore, où celui qui veut jeûner doit s'abstenir de boire et de manger; la fin du crépuscule du soir, terme des vœux et des obligations religieuses, le temps des éclipses, temps dont il faut être prévenu pour se préparer à la prière qu'on doit faire en pareil cas. Cette même étude est nécessaire pour se tourner toujours en priant vers la Kaaba, pour déterminer le commencement des mois, pour connaître certains jours douteux, le temps des semailles, de la pousse des arbres, de la récolte des fruits, la position d'un lieu par rapport à un autre, et pour se diriger sans s'égarer.

« Le mouvement des corps célestes étant ainsi lié à plusieurs préceptes divins, et les observations faites du temps du khalife Almamoun étant déjà anciennes, et donnant lieu à des erreurs comme celles faites précédemment par Archimède, Hipparque, Ptolémée et autres, notre maître et seigneur, l'imam Hakem, a ordonné d'observer de

[1] الزيج الحاكمى

[2] Feu M. Caussin de Perceval a donné un extrait considérable de la table d'Ibn-Younis, dans le t. VII du recueil des Notices et extraits. Feu M. Sédillot avait fait d'autres extraits qui ont servi à Delambre pour son Histoire de l'astronomie au moyen âge, p. 76 et suiv. Le passage cité ici se trouve dans le t. VII du recueil des Notices, p. 76.

nouveau les corps célestes dont le mouvement est plus prompt (la lune et Mercure), et plusieurs de ceux dont la marche est plus lente (les cinq autres planètes). » Ibn-Younis mourut l'an 399 de l'hégire (1008 de J. C.).

Le ve siècle de l'hégire, xie de notre ère, s'ouvre par le nom d'un homme qui exécuta d'immenses travaux : c'est celui d'Aboul-Ryhan Mohammed, surnommé *Albyrouny*, probablement parce que lui ou sa famille était originaire de la ville de Byroun, sur les bords de l'Indus. Albyrouny passa sa jeunesse sur les rives de l'Oxus, dans la ville de Kharizm, dont le prince professait le zèle le plus vif pour les lettres et les sciences. C'est là qu'il connut le célèbre Avicenne, avec lequel il ne cessa plus d'entretenir des rapports. Dans ses études, il avait embrassé le système presque entier des sciences humaines : philosophie, mathématiques, chronologie, médecine, rien n'avait échappé à son attention; il paraît même avoir lu les livres grecs dans la rédaction originale. On lui donna le sobriquet de *Mohakkik*, ou Subtil, à cause de l'exactitude rigoureuse dont il se piquait dans ses déductions; ses amis, Avicenne lui-même, avaient eu quelquefois à se plaindre de la sévérité de sa critique[1]. Le célèbre Mahmoud le Gaznévide, au commencement du xie siècle, se disposant à franchir l'Indus pour envahir la terre classique des brahmanes, appela auprès de lui des hommes instruits qu'il voulait mettre en état d'initier les musulmans aux doctrines indiennes. Parmi les personnes auxquelles il s'adressa, étaient Avicenne et Albyrouny. Avicenne, qui cherchait avant tout l'indépendance, se refusa aux instances de Mahmoud; mais Albyrouny fut frappé du champ nouveau qui s'ouvrait devant lui, et il accepta avec empressement.

Albyrouny traversa l'Indus à la suite des armées musulmanes, et

[1] Sur les rapports d'Albyrouny et d'Avicenne, voy. *Les mines de l'Orient*, t. III, p. 167 et suiv. (extraits du *Habyb-alsyar*, de Khondémir, par Jourdain), ainsi que le traité manuscrit des ères d'Albyrouny, lequel se trouve à la bibliothèque de l'Arsenal, fol. 133. Voy. aussi l'ouvrage de M. Wüstenfeld intitulé : *Geschichte der arabischen Aerzte und Naturforscher*, p. 75, et p. 13 du texte arabe, placé à la fin.

se mit en rapport avec les hommes instruits du pays. A ses autres connaissances, il joignit celle du sanscrit, et il traduisit certains traités sanscrits en arabe. Il rédigea même en arabe quelques traités qu'on traduisit en sanscrit, afin de répandre les doctrines occidentales dans la presqu'île. Aboulfarage dit, dans sa Chronique arabe, qu'Albyrouny demeura un grand nombre d'années dans l'Inde, et que, ni de son temps, ni après lui, on ne vit un homme plus savant dans l'astronomie [1]. Il est à regretter que nous manquions de renseignements plus précis sur sa personne et ses travaux. On sait seulement, d'après ce qu'il dit lui-même, qu'il fit des observations astronomiques dans les villes de Gazna, Kaboul, Lameghan, Peichaver, Moultan, etc.[2]. Il assista à la conquête que les musulmans firent de la ville de Nagarkot, située au pied de l'Himalaïa, et célèbre par un ancien temple idolâtre [3]. Probablement il pénétra, avec les soldats de Mahmoud, jusqu'à Mathoura et à Canoge, sur les bords de la Djomna et du Gange. Il mourut à Gazna, l'an 430 (1039 de J. C.).

Albyrouny a écrit un grand nombre d'ouvrages et sur des matières très-variées; peut-être même ce nombre et cette variété ont-ils nui au succès de ses travaux. On trouve à Paris, à la bibliothèque de l'Arsenal, un traité de sa composition relatif aux ères usitées chez les différents peuples; il est intitulé *Recueil des vestiges qui restent des anciennes générations* [4]. Raschyd-eddin, dans son grand ouvrage sur l'histoire des Mongols, a mis à contribution un autre livre d'Albyrouny, traduit du sanscrit en arabe, sous le titre original de *Patanjali*, et où se lisaient divers renseignements sur l'Inde et la Chine. Cette partie de l'ouvrage de Raschyd-eddin, qui ne se trouve pas en France, et qui, comme le reste de cet ouvrage, avait été rédigée à la fois en arabe et en persan, a

[1] *Historia Orientalis*, édition de Pococke, texte arabe, p. 348 et 349.

[2] Manuscrits arabes de la Bibliothèque royale, supplément, n° 934, fol. 80.

[3] *Journal asiatique* du mois de septembre 1844, p. 291 (tirage à part, sous le titre de *Fragments arabes et persans inédits relatifs à l'Inde*, p. 149).

[4] Voy. كتاب الاثار الباقية من القرون الخالية le Dictionnaire bibliographique de Hadji-Khalfa, tom. I, pag. 154.

été récemment découverte en Angleterre, dans l'une et l'autre version [1].

Parmi les écrits d'Albyrouny qui ont été à ma disposition, celui qui m'a paru présenter le plus d'originalité, est un manuscrit de la Bibliothèque royale, qui ne porte pas le nom de l'auteur, mais qu'on reconnaît avoir été composé dans l'Inde, l'an 1031 de notre ère. Cet écrit est un tableau de l'état littéraire et scientifique de la presqu'île de l'Inde, au moment où les armées musulmanes y pénétrèrent pour la première fois. On y voit successivement apparaître les principaux écrits littéraires, philosophiques et astronomiques des Indiens; le tableau de leurs ères; la manière dont ils comptaient les jours, les mois, les années et les cycles [2]. J'ai publié quelques chapitres de ce traité dans le Journal asiatique du mois de septembre 1844 [3].

Mais un ouvrage qui, dans le cas présent, m'aurait été encore plus utile, c'est le Traité de géographie mathématique générale qu'Albyrouny composa après la mort du sultan Mahmoud, et où probablement il avait résumé une grande partie de ses écrits précédents. Ce traité fut dédié au fils de Mahmoud, appelé Massoud, et il porte en conséquence le titre de *Alcanoun-Almassoudy* [4] ou Canon de Massoud. Aboulféda le cite souvent, et il donne à l'auteur le titre de *ostad*, ou maître par excellence, pour tout ce qui concerne la longitude et la latitude des lieux, ainsi que leur distance respective [5]. On trouve à Oxford une partie du tome I, c'est-à-dire les six premiers livres de cet ouvrage. Malheureusement, ce volume consiste dans des espèces de prolégomènes. En voici l'analyse :

[1] *The journal of the royal asiatic society of Great Britain*, n° XI, année 1840, p. 11 et suiv. et n° XIV, 1843, p. 267.

[2] Ce traité porte en tête le titre de تاريخ هند ou Chronique de l'Inde. Il n'est cité dans aucune bibliographie arabe, et nous ne sommes pas sûrs que tel ait été son véritable titre. Il fait partie du supplément arabe, n° 934. On en trouve un autre exemplaire à Constantinople, dans la bibliothèque Kuprili, et c'est probablement sur cet exemplaire qu'a été faite la copie de la Bibliothèque royale.

[3] Ils sont reproduits dans mes Fragments arabes et persans inédits, relatifs à l'Inde.

[4] القانون المسعودى

[5] Ci-dessous, p. 96 et 97.

Le premier livre traite des jours, des mois et des années des principaux peuples; le deuxième livre retrace leurs ères, avec le tableau chronologique des événements les plus importants, depuis la création du monde jusqu'à l'an 422 de l'hégire (1031 de J. C.). Le troisième livre présente des notions élémentaires de trigonométrie; les quatrième, cinquième et sixième livres sont consacrés à l'astronomie. La hauteur méridienne du soleil y est donnée pour la latitude de Gazna [1].

On trouve dans la bibliothèque de l'Escurial un traité d'Albyrouny sur les pierres [2]. Il existe aussi quelques écrits de lui sur l'astrologie [3], apparemment parce que ce savant écrivain, à l'exemple de Ptolémée, avait cru devoir faire des concessions aux préjugés populaires, ou peut-être parce que c'était pour lui le seul moyen de pourvoir à ses besoins.

Un autre ouvrage, composé sous le règne de Mahmoud, mérite d'être consulté pour l'histoire de la géographie; mais il est loin de fournir tous les renseignements qu'on serait tenté d'y chercher : c'est le poëme persan intitulé *Schah-Namèh,* ou Livre des rois. Ferdoussy, auteur du poëme, était né à Thous, dans le Khorassan, et il montra de bonne heure un goût très-vif pour la poésie. A cette époque, Mahmoud, qui était très-zélé pour les lettres, faisait tous ses efforts pour recueillir et mettre en lumière les anciennes traditions persanes, que l'invasion arabe et les progrès de l'islamisme effaçaient de jour en jour. Ferdoussy eut pour objet spécial de reproduire les légendes qui avaient cours en Perse, et qui se présentaient à ses contemporains sous l'aspect de traditions nationales. C'était une occasion naturelle de tracer le tableau des croyances, des institutions, et même de la géographie de l'ancienne Perse et des contrées voisines. Mahmoud, pour lequel le poëte écrivait, et à la cour duquel il passa les plus belles années de sa vie, aurait pu, ainsi que plusieurs des officiers de son armée, lui pro-

[1] *Catalogue des manuscrits orientaux de la bibliothèque d'Oxford,* t. II, p. 360.

[2] *Bibliothèque de l'Escurial,* par Casiri, t. I, p. 322; *Catalogue d'Oxford,* t. II, p. 585.

[3] *Catalogue d'Oxford,* t. I, p. 191 et 221, t. II, p. 262; *Dictionnaire bibliographique de Hadji-Khalfa,* tom. IV, p. 186.

curer les renseignements les plus exacts. Mais le génie poétique de Ferdoussy s'attacha exclusivement à embellir les traditions persanes et à les parer des charmes de l'imagination. L'auteur ne mit que peu d'intérêt à établir la vérité des faits; il paraît même ne les avoir connus qu'imparfaitement.

Nous n'avons appris l'histoire de Cyrus et des autres princes achéménides que par le récit des Grecs, c'est-à-dire par le récit d'hommes qui, quelque éclairés qu'ils fussent, n'avaient pu se familiariser entièrement avec la manière de voir des indigènes. Aucun écrivain romain n'a pris à tâche de nous faire connaître d'une manière suivie l'histoire des rois arsacides et sassanides. A la fin du xe siècle, la masse de la population, en Perse, était restée fidèle au culte de Zoroastre, et, par une conséquence naturelle, avait conservé une partie des traditions primitives. On ne peut douter que Ferdoussy n'ait voulu reproduire ces traditions telles qu'elles s'étaient maintenues jusqu'à lui. Au défaut du témoignage des livres des Guèbres, dont la succession chronologique n'est point parfaitement établie, nous pouvons citer le témoignage de Moïse de Khoréne, écrivain arménien du ve siècle de notre ère [1], sur le serpent de Dhohhak et les exploits fabuleux de Rostem; ceux de l'historien Thabary [2] et de Massoudy [3]. Quel service n'aurait pas rendu Ferdoussy, si, sans s'éloigner du récit des légendes, il avait appliqué les faits à des personnages historiques et à des lieux suffisamment déterminés!

Maintenant, la vérité est plus difficile à rétablir; les antiques traditions se sont altérées; les manuscrits du Schah-Namèh, en se multipliant, ont subi des mutilations et des interpolations : c'est au point que presque toutes les copies diffèrent entre elles. Comment s'assurer de la véritable leçon? J'aurai, dans le paragraphe suivant, à revenir sur le Schah-Namèh [4].

[1] Édition de M. Levaillant de Florival, t. I, p. 133 et suiv. et p. 161.

[2] *Chronique de Tabari*, traduction de M. Dubeux, première livraison, p. 97 et 108.

[3] *Moroudj-aldzeheb*, t. I, fol. 37 v. et suiv. 98 et suiv. *Ketab-altanbyh*, fol. 55 verso.

[4] Il existe une édition complète du Schah-Namèh imprimée à Calcutta en 1829, à l'aide

Hadji-Khalfa cite, dans son Dictionnaire bibliographique, un ouvrage intitulé *La plus belle des divisions pour arriver à la connaissance des climats*[1]. L'auteur est le scheikh Schems-eddin Abou-Abd-allah Mohammed, fils d'Ahmed; on le surnommait *Almocaddassy*, apparemment parce qu'il était originaire de Jérusalem. Cet ouvrage m'est inconnu; mais Hadji-Khalfa, qui écrivait à Constantinople dans la dernière moitié du XVIIe siècle, l'avait entre les mains, et il le cite, dans la préface de son *Djehan-Numà*, parmi les traités qu'il avait mis à contribution[2]. Il dit que la copie qui était sous ses yeux portait la date 414 (1023 de J. C.). Les manuscrits diffèrent sur ce point; peut-être la date était moins ancienne[3]. Quoi qu'il en soit, voici ce que dit Hadji-Khalfa : « C'est un livre précieux; l'auteur l'a divisé par États (et non d'après l'ordre des sept climats). On y trouve une description générale du monde, la terre, la mer, les montagnes, les rivières, les mines, etc. L'auteur dit que son ouvrage était indispensable aux voyageurs, et que les savants, ainsi que les hommes en place, ne pouvaient s'en passer. Il ajoute qu'avant de l'écrire, il avait parcouru de nombreuses contrées en mesurant les distances, et que, pour les pays qu'il n'avait pas visités, il avait consulté les hommes compétents. Les faits sur les-

d'un grand nombre de manuscrits, par un homme fort habile, M. Turner Macan. Mais M. Macan me paraît avoir été plutôt un littérateur qu'un savant de profession; afin de faciliter la lecture du poëme, il a placé à la fin, sous forme de dictionnaire, un certain nombre de noms d'hommes, de lieux et de croyances qui se rencontrent dans l'ouvrage, et qui ne sont plus d'usage. Mais il s'est borné à recueillir ce qu'il a trouvé dans le *Ferhenk-Djehanguir* et le *Borhan-Cathi*, et il ne s'est pas inquiété de remplir les nombreuses lacunes, ni même de lever les fréquentes contradictions. L'édition qui se publie en France est accompagnée d'une traduction française; de plus, M. Mohl, qui en est chargé, annonce l'intention de faire imprimer plus tard une suite de notes et de mémoires.

[1] احسن التقاسيم فى معرفة الاقاليم. Hadji-Khalfa, t. I, p. 167.

[2] P. 8 de l'édition imprimée du *Djehan-Numa*.

[3] La date pourrait être vraie, si l'écrivain en question était le même que le médecin Abou-Abd-Allah-Mohammed, fils d'Ahmed, surnommé Almocaddassy, lequel florissait dans la dernière moitié du xe siècle, et dont Ibn-Abou-Osseyba a parlé dans son Dictionnaire arabe des médecins. (Voy. l'Histoire des médecins arabes de M. Wüstenfeld, p. 57 et 143.)

quels on s'accordait généralement, il les avait rapportés; ceux sur lesquels on était divisé, il les avait rejetés. »

Pour la dernière moitié du XIe siècle, on peut citer Aboul-Hassan-Kouschyar, surnommé *Aldjyly*, parce qu'il était né dans le Djyl ou Guilan, ainsi qu'Omar, fils d'Ibrahim, surnommé *Alkheyyam*, ou le Faiseur de tentes, probablement parce que telle avait été la profession de quelqu'un de ses ancêtres. Omar avait été le condisciple de Nizam-Almolk, qui, plus tard, devint le visir tout-puissant du sulthan seldjoukyde Malek-Schah. Nizam-Almolk, qui était très-zélé pour l'avancement des sciences, plaça Omar à la tête de l'observatoire qu'il avait fondé; ce fut lui qu'il chargea de présider à la réforme du calendrier établi en Perse quelque temps avant l'invasion musulmane, et qui n'était plus en rapport avec l'état du ciel. Le nouveau calendrier, qui a paru à quelques savants plus parfait que le nôtre, même après la réforme de Grégoire XIII, reçut le surnom de Aldjelaly ou le Djelaléen, du titre de *Djelal-eddin*, ou Honneur de la religion, que portait le sulthan. Omar dirigea de plus les opérations astronomiques qui devaient marquer l'état de la science à cette époque. Malheureusement, Omar alliait avec l'astronomie le goût de la poésie et du plaisir. Il ne paraît pas avoir attaché beaucoup de prix à des travaux qui auraient fait sa gloire. Ses poésies sont parvenues jusqu'à nous; mais il n'en est pas de même des observations astronomiques qui se firent sous sa direction : les écrivains orientaux postérieurs eux-mêmes ne paraissent pas en avoir eu une connaissance précise[1]. A l'égard de Kouschyar, il est l'auteur de tables astronomiques intitulées *Tables générales et particulières*[2]. Ces tables, qui sont citées par Aboulféda, se trouvent dans les bibliothèques de Leyde et de Berlin. La Bibliothèque royale de Paris possède un Traité de l'astrolabe du même auteur[3].

[1] Comparez la Chronique d'Aboulféda, t. III, p. 236 et 238, l'ouvrage de M. de Hammer intitulé : *Geschichte der schœnen Redekünste Persiens, etc.* Vienne, 1818, p. 80, et le recueil des Notices, t. IX, p. 144 et suiv. Le texte imprimé de la Chronique d'Aboulféda porte : *Ibrahim Alkheyyam;* il faut lire avec les manuscrits de la Bibliothèque royale : *Omar fils d'Ibrahim.*

[2] الزيج الجامع والسالع Voy. le Dictionnaire bibliogr. de Hadji-Khalfa, t. III, p. 563.

[3] Supplément arabe, n° 1901.

Pendant que la géographie mathématique jetait tant d'éclat en Orient, elle n'était pas moins florissante en Occident. Les rois chrétiens de Castille avaient établi dans la ville de Tolède, récemment conquise sur les musulmans, un observatoire desservi principalement par des astronomes juifs et mahométans, alors plus habiles que les chrétiens. Le plus célèbre de ces astronomes est Abou-Ishac-Ibrahim, surnommé *Ibn-Alzarcala,* dénomination dont on fit, au moyen âge, *Arzakhel.* On lui donna le titre arabe de *Alnaccasch,* ou le Peintre, apparemment parce qu'à ses autres connaissances il joignait celle du dessin. De plus, les écrivains arabes accompagnent son nom du titre de *Fakyh,* ou Homme de loi, sans doute parce qu'il alliait l'étude de la jurisprudence musulmane avec celle des sciences mathématiques. Arzakhel débuta à Tolède vers l'an 1075 de notre ère, sous le règne d'Almamoun, pendant que cette ville était encore au pouvoir des musulmans; il entra ensuite au service de Mohammed, fils d'Abbad, prince de Séville; puis il revint à Tolède. Un auteur Arabe parle avec admiration de deux bassins construits par Arzakhel, à Tolède, sur les bords du Tage, et qui, après s'être remplis d'eau, pendant que la lune croissait, se vidaient à mesure que la planète était en décroissance [1]. Ses Tables astronomiques ont joui d'un grand renom au moyen âge; elles furent traduites en latin, et on en possède des parties manuscrites. De plus, le nom d'Arzakhel est resté attaché à une espèce de disque en métal sur lequel étaient représentés les constellations et les principaux cercles de la sphère, et avec lequel on se livrait à des opérations astronomiques. Ce disque portait le nom de *safyha* [2], ou tablette; on en trouve des exemplaires à la Bibliothèque royale [3].

[1] Gayangos, *the History of the Mohammedan dynasties in Spain,* t. I, p. 81.

[2] صفيحة

[3] M. Sédillot fils a donné la description de la safyha dans son mémoire sur les instruments astronomiques des arabes, p. 183 et suiv. (Recueil des savants étrangers, publié par l'Académie des inscriptions et belles-lettres, t. I.) Quant à la personne d'Arzakhel, voy. la Bibliothèque de l'Escurial par Casiri, t. I, p. 393, et Gayangos, *The history of the Mohammedan dynasties in Spain,* t. I, p. 385. Hadji-Khalfa a parlé des tables astronomiques d'Arzakhel dans son Dictionnaire bibliographique, aux mots زيج المقتبس, t. III, p. 568 et suiv.

L'Espagne musulmane nous offre, à la même époque, un nom éminent dans la géographie descriptive; c'est celui d'Abou-Obeyd-allah Abd-allah, fils d'Abd-alazyz, et plus connu sous le surnom d'*Albekry*, parce que sa famille était issue de la tribu arabe de Bekr, qui a donné son nom à la partie de la Mésopotamie appelée Dyar-Bekr ou Demeure de Bekr. Abd-alazyz, père du géographe, avait occupé un rang élevé auprès des princes de Séville de la famille d'Abbad; il gouverna, sous l'autorité de ces princes, le territoire situé vers l'embouchure du Guadiana, et appelé du nom de Schaltys[1]. Bekry, après la mort de son père, et lorsque la famille d'Abbad fut déchue, se retira dans la ville d'Alméria, où il remplit les fonctions de vizir. Il mourut l'an 487 (1094 de J. C.)[2].

Bekry est l'auteur d'une description géographique de l'Espagne et de l'Afrique, qui se trouve à la Bibliothèque royale[3]. Cette description, à en juger par la partie que nous connaissons, est pleine d'intérêt. Ce n'est pas que l'auteur eût vu par lui-même tous les pays dont il parle; mais il était parfaitement au courant de ce qui avait été écrit avant lui, et l'on doit regretter que l'Europe savante n'en possède qu'une portion. Le titre de l'ouvrage paraît avoir été *Les voies et les provinces*[4].

On est pareillement redevable à Bekry d'un dictionnaire géogra-

[1] Ci-dessous, p. 237.

[2] Hamaker, *Specimen catalogi*, p. 68; Gayangos, *The history of the Mohammedan dynasties in Spain*, t. I, p. 312.

[3] Ancien fonds arabe, n° 580. M. Quatremère a donné une notice étendue de cette description, dans le t. XII du recueil des Notices et extraits. Cette notice, qui présentait de nombreuses difficultés, est faite avec soin, et offre des résultats curieux; il est cependant un certain nombre de points que le savant auteur n'a pas éclaircis, et que j'aurais fait connaître ici, si c'eût été le lieu convenable.

[4] المسالك والممالك. C'est sous ce titre que l'ouvrage est indiqué dans le Dictionnaire bibliographique de Hadji-Khalfa. M. Pascual de Gayangos possède un volume dépareillé qui porte le nom de Bekry, avec le titre de المسالك والممالك. Ce volume commence par la légende de Gog et Magog, et traite successivement de la Syrie, de l'Égypte, de la Perse, de l'Arménie, des Khozars, etc. Mais les faits y sont disposés avec peu d'ordre, et si ce volume appartient réellement à Bekry, il n'est pas rédigé avec le même soin que la partie que possède la Bibliothèque royale.

phique intitulé *Livre renfermant, dans un ordre alphabétique, les noms qui ne sont pas significatifs par eux-mêmes* [1]. On serait d'abord tenté de croire qu'il s'agit ici d'un traité de géographie générale; malheureusement, le plan de l'ouvrage est fort restreint; il y est seulement parlé des lieux dont le nom se trouve dans l'Alcoran, le recueil des Hadyts ou traditions de Mahomet, les anciennes poésies arabes et les récits des premières conquêtes musulmanes. Voici en quels termes l'auteur entre en matière: « Ce livre renferme, dans un ordre alphabétique, la masse des lieux nommés dans les Hadyts, les souvenirs des anciens Arabes, les chroniques et les pièces de vers, en fait de campements [2], demeures [3], bourgs [4], villes, montagnes, monuments [5], dépôts d'eau [6], puits, etc. Comme j'ai vu que ces noms embarrassaient assez souvent les personnes instruites, lorsqu'ils se présentent dans leurs lectures, j'ai voulu les leur faire connaître. J'ai accompagné chaque nom de la prononciation; et, afin de faciliter les recherches, j'ai disposé le tout dans un ordre alphabétique. ». D'après la nature de ce plan, l'ouvrage traite principalement de l'Arabie, et il n'est parlé des contrées voisines que par occasion. L'auteur indique les sources où il a puisé; il rapporte même les vers où le lieu est mentionné, quand le nom de ce lieu n'est connu que par ce genre d'indication. Comme l'ouvrage ne renferme qu'un petit nombre de localités espagnoles, on peut en induire un fait que l'on connaissait d'ailleurs; c'est que, dans l'origine, les conquérants musulmans de l'Espagne écrivirent peu, et que la verve des poëtes eux-mêmes s'était refroidie au milieu des soins d'une première occupation, et du souci des guerres civiles qui l'accompagnèrent. La sobriété de l'auteur sur son propre pays est d'autant plus à regretter, qu'il devait le connaître mieux que personne, et qu'une foule de points curieux sont restés ignorés pour nous. A la fin de l'ouvrage est une note de trois pages, où il est parlé du genre des noms de lieux chez les Arabes.

1 كتاب مُعْجَم ما استَعْجَم
2 المنازل
3 الديار
4 القرى
5 الاثار
6 المياه

Cette question est plus compliquée qu'on ne le croirait au premier abord : j'y reviendrai dans le quatrième paragraphe [1].

Pour s'expliquer le plan adopté par Bekry, il faut savoir que les Arabes de la Péninsule, comme ceux des autres parties du monde, étaient très-fiers de leur origine, et que leur esprit était continuellement tourné vers le pays dont ils avaient conservé le nom. Non-seulement les émigrés parlaient et écrivaient dans la langue nationale, mais ils émettaient les mêmes idées que les Arabes de l'Arabie, et ils calquaient leur style sur celui de leurs ancêtres. De là viennent, chez les écrivains arabes d'Espagne, ces fréquentes allusions aux événements et aux traditions de l'antique Arabie. Il est résulté de là un grand inconvénient; c'est que, en général, les poésies des Arabes espagnols sont peu instructives; ce qu'elles disent sur les anciens Arabes, ce sont des idées d'emprunt : en même temps, elles ne s'appliquent presque pas au pays et au temps de leur composition.

On attribue encore à Bekry un écrit sur les plantes et les arbres qui poussent en Espagne.

Le commencement du XIIe siècle nous offre un dictionnaire fait sur le même plan que celui de Bekry, mais par un écrivain qui probablement n'en avait jamais entendu parler. Ce dictionnaire, composé sur des bases moins larges, a pour auteur un homme né à l'autre extrémité du monde musulman, c'est-à-dire dans le Kharizm. Dans le premier, il s'agissait de mettre les Arabes d'Espagne en état de reconnaître les noms de lieux cités dans les premiers monuments de la littérature nationale; le second s'adresse aux Arabes répandus en Perse, dans la Transoxiane et dans l'Inde, ainsi qu'aux Orientaux, qui, sans être d'une origine arabe, voulaient s'initier aux idées des vainqueurs. Voici le titre de ce dictionnaire : *Livre des montagnes, des lieux et des*

[1] La description qu'on vient de lire est faite d'après un exemplaire que j'ai vu à Milan, dans la bibliothèque Ambroisienne, sous les numéros 33, 34 et 35. Cet exemplaire, qui forme trois volumes in-4°, est d'une écriture ancienne, et paraît avoir été copié en Espagne même; du moins il est écrit dans l'écriture magreby, écriture dans laquelle les lettres de l'alphabet ne sont pas disposées dans le même ordre qu'en Égypte et en Syrie.

eaux [1]. Les noms qui y sont indiqués sont quelquefois accompagnés des vers où il y est fait allusion. Beaucoup de ces noms, comme dans le dictionnaire de Bekry, ne présentent aucune importance en eux-mêmes; sans la mention qui en a été faite dans quelque ancienne poésie, ils seraient restés inconnus dans l'Arabie même. Ajoutez à cela que, dans le deuxième dictionnaire, les noms, en général, ne sont accompagnés d'aucun détail, et qu'on n'y a pas suivi d'ordre régulier. L'auteur est l'imam Aboul-Cassem-Mahmoud, plus connu sous le surnom de *Alzamakhschary,* du nom du lieu de sa naissance. Zamakhschary, qui est surtout célèbre chez les musulmans, pour son commentaire de l'Alcoran, fit ses études à Bokhara où les sciences étaient alors florissantes; ensuite, il s'acquitta du pèlerinage de la Mekke, et par un séjour de plusieurs années qu'il fit auprès de la Kaaba; il mérita le surnom de *Djar-Allah* [2], ou Voisin de Dieu. Il mourut l'an 538. (1144 de J. C.) Zamakhschary a écrit sur la théologie, la philosophie, envisagée au point de vue de la scolastique, la philologie, etc. Il avait fait une étude particulière de la langue arabe; c'est en lisant les anciens monumens de la littérature arabe qu'il lui vint l'idée de faire son dictionnaire [3].

C'est ici le lieu de parler de deux classes d'ouvrages qui occupent une grande place dans la littérature arabe, et qui n'ont peut-être d'analogue dans aucune autre littérature. En arabe, on ne marque habituellement que les consonnes, et les voyelles sont supprimées; il arrive donc que le même mot, suivant la manière dont on supplée les voyelles, se prononce différemment et présente un autre sens. Ajoutez à cela que le même caractère, suivant les points diacritiques qui l'accompagnent, soit au-dessus soit au-dessous, est susceptible de répondre à plusieurs lettres différentes; or, souvent les copistes omettent les points

[1] كتاب الجبال والامكنة والمياه

[2] جار الله

[3] Sur Zamarakhschary, voy. le *Specimen Catalogi,* de Hamaker, p. 113 et suiv. et la traduction d'Ibn-Khallekan, par M. de Slane, t. III, p. 329 et suiv. La Bibliothèque royale possède une copie du Dictionnaire géographique de Zamakhschary, faite sur le manuscrit de Leyde. (Supplément arabe, n° 889.)

diacritiques, ou bien ils les disposent d'une manière si confuse, qu'on a de la peine à les reconnaître. Dans un texte courant, le sens suffit pour guider le lecteur; mais s'il se rencontre des noms propres peu connus, ou si le récit n'est pas net, on est embarrassé. On comprend à quel point les sciences techniques, par exemple la géographie, ont souffert d'un système de transcription aussi imparfait. De cet embarras, il est né un art particulier qui s'appelle en arabe *ce qui diffère au fond, mais qui se ressemble pour la forme*[1].

Voici une deuxième source d'embarras. On a vu revenir à tout moment les surnoms de *Alzamakhschâri, Aldjayhâny, Alfaressy, Alkheyyam, etc.* Les Arabes n'ont pas de nom patronymique; chaque individu est désigné par le nom qu'il a reçu à sa naissance ou au moment de la circoncision. Comme le nombre de ces noms n'est pas considérable, et que d'ailleurs certains noms, tels que ceux de Mahomet et d'Aly, sont fort recherchés, il surviendrait souvent de la confusion. Pour remédier à cet inconvénient, l'on imagina d'accompagner le nom d'un homme, soit de celui de son père, en disant, par exemple, *Ibn-Younis* ou fils de Jonas, soit de celui de son fils, en disant *Abou-Ali* ou le père d'Aly. Mais avec le temps ce moyen fut reconnu insuffisant, et pour distinguer plus sûrement un individu, on recourut à une épithète tirée tantôt du lieu de sa naissance, tantôt, étant Arabe d'origine, de la tribu à laquelle il appartenait, tantôt d'un métier exercé par lui ou par quelqu'un de ses ancêtres, tantôt de quelque qualité physique; souvent, ce surnom se transmettait des pères aux enfants, et il devenait pour ainsi dire un nom patronymique. Quelquefois le surnom ou sobriquet fit oublier le nom lui-même, et il arriva que, pour un personnage d'ailleurs remarquable, on avait de la peine à remonter à sa famille. D'autres fois, pour les villes fécondes en personnages distingués, comme Bagdad, Bokhara, etc. le surnom dérivé de ces villes devint si commun, qu'on ne pouvait plus s'y reconnaître. Ce n'est pas tout: les surnoms se rapportaient souvent à des faits sans conséquence ou à

[1] المختلف والمؤتلف Voy. le Dictionnaire bibliographique de Hadji-Khalfa.

des lieux peu connus; comment lire ces mots, dont les consonnes seules étaient marquées? D'ailleurs, plusieurs de ces noms, particulièrement les noms de lieu, en donnant naissance à des surnoms, subissent des altérations. Par exemple, un homme né dans la ville de Myafârekin, à l'orient du Tigre, était surnommé *Alfâreki*; celui qui était originaire de la ville de Rey, l'antique Ragès, au midi de la mer Caspienne, portait l'épithète de *Alrâzy*. Pour un nom appliqué à plusieurs lieux différents, la forme variait pour chaque lieu; ainsi, l'homme qui était né dans la ville de Djezyré, au milieu du Tigre, était appelé *Aldjezery*, et celui qui avait reçu le jour en Espagne, dans la ville d'Algézîra, recevait le surnom d'*Aldjezyry*[1]. Plus d'une fois Aboulféda, après avoir achevé la description d'un lieu, s'est cru obligé de faire connaître l'altération que son nom subissait en pareil cas.

On sentit de bonne heure la nécessité d'avoir sous la main des espèces de dictionnaires où ces différents mots étaient expliqués et ramenés à leur racine. Ces dictionnaires entraient même dans quelques détails sur les individus, de manière que la personne de chacun fût suffisamment désignée. Ces traités formèrent une espèce de science appelée du nom de *ansab*[2], terme qui est le pluriel de *nasab*[3], et qui revient à peu près à notre mot *origine*. Parlons d'abord des livres qui appartiennent à la première classe.

Le plus ancien des auteurs qu'Ibn-Khallekan cite dans son Dictionnaire biographique, pour la science des noms qui se ressemblent dans l'écriture, mais qui s'appliquent à des objets différents, est Aboul-Hassan-Aly, surnommé *Aldaracothny*, lequel florissait à Bagdad vers l'an 366 (976 de J. C.[4]). Un ouvrage analogue à celui de Daracothny fut composé en Égypte vers l'an 392 (1002) par le hafedh Abdalgâny[5]. Les deux ouvrages furent fondus ensemble par l'auteur d'une histoire de Bagdad, Abou-Bekr Ahmed, surnommé Alkhatyb, vers l'an

[1] Ci-dessous, p. 247.

[2] انساب. Voy. le Dictionnaire bibliographique de Hadji-Khalfa, t. I, p. 454.

[3] نسب

[4] *Dictionnaire d'Ibn-Khallekan*, édition de M. de Slane, t. I, p. 458.

[5] *Ibid.* p. 424.

450 (1058)[1]. Abou-Nasr Ali, surnommé Ibn-Makoula, vint peu de temps après; il revit le travail d'Abou-Bekr, y ajouta de nouveaux articles, et publia le tout sous le titre de *Complément*[2].

L'ouvrage d'Ibn-Makoula a été mis à contribution par Aboulféda. Il se trouve dans la bibliothèque de l'Escurial avec le titre de *Solution des difficultés au sujet des noms qui se ressemblent et qui pourtant diffèrent*[3]. Il est divisé en quatre parties, disposées chacune d'après l'ordre alphabétique. La première traite des ouvrages cités, d'après leur titre, de préférence au nom de l'auteur, soit que le nom de l'auteur fût inconnu, soit qu'on ne s'accordât pas à son sujet; la deuxième partie est consacrée aux auteurs qui ne sont connus que d'après leur surnom; dans la troisième, il est parlé des auteurs cités par le nom de leur père ou celui de leur fils; enfin, l'on trouve, dans la quatrième partie, les auteurs cités d'après quelque sobriquet tiré, soit d'une profession particulière, soit de toute autre source. Il est dit à la fin que l'ouvrage fut commencé l'an 464 (1071 de J. C.), et terminé en 467 (1074)[4].

Le traité d'Ibn-Makoula fut regardé, dès son apparition, comme un ouvrage classique. Un siècle et demi après, il fut mis au courant à l'aide d'un supplément composé par Ibn-Noctha[5]; mais la matière était si abondante que, dans l'intervalle, de nouveaux traités avaient paru, et que d'autres vinrent plus tard. Abou-Bekr, surnommé *Alhâzemy*, mort à Bagdad l'an 584 (1188 de J. C.), avait composé, entre autres écrits, deux traités sur les origines, et un troisième sur les noms de lieux qui, tout en se prononçant de même, s'appliquent à des lieux différents[6].

Aboulféda a mis à contribution[7] deux ouvrages d'un écrivain appelé Aboul-Madj-Ismaël-Almaussely, et qui paraissent traiter à la fois des

[1] *Dictionnaire d'Ibn-Khallekan*, t. I, p. 38.

[2] الاكمال *Ibid.* p. 461.

[3] رفع الارتياب عن المؤتلف والمختلف فى الاسما

[4] Casiri, t. II, p. 28.

[5] *Dictionnaire d'Ibn-Khallekan*, t. I, p. 732.

[6] *Ibid.* p. 685.

[7] Ci-dessous, p. 2.

origines, ainsi que des noms, qui, tout en se ressemblant, diffèrent les uns des autres. L'auteur naquit à Mossoul l'an 575 (1179 de J. C.) et mourut l'an 655 (1257) [1]. Le premier des deux ouvrages porte le titre de *Livre qui lève les doutes sur les origines incertaines* [2]; l'autre est intitulé tantôt *Livre de la séparation* [3], et tantôt *Livre de la distinction* [4]. D'un autre côté, la Bibliothèque royale possède un traité des noms qui se ressemblent, par un contemporain d'Aboulféda, nommé Deheby [5].

En ce qui concerne la science des origines proprement dites, l'ouvrage qui a eu le plus de réputation est le traité composé par Abou-Saad Abd-alkerym, né à Mérou dans le Khorassan, l'an 507 (1113 de J. C.), et mort l'an 563 (1167) [6]. Abd-alkerym était fils et petit-fils d'hommes illustres par leur savoir, et il laissa lui-même un fils qui soutint l'éclat de son nom. Tous les membres de cette famille étaient connus sous le surnom de *Alsamaâny*, parce qu'ils reconnaissaient pour souche commune un Arabe de la tribu de Temym appelé Samaan. Abd-alkerym, pour rendre son traité plus exact et plus complet, prit la peine de parcourir le Khorassan, la Transoxiane et d'autres contrées, recherchant les hommes instruits de chaque pays, et mettant par écrit, jour par jour, les renseignements qu'on lui fournissait. Le nombre des personnes auxquelles il s'adressa, s'éleva au delà de quatre mille. Le traité de Samaâny porte le titre de *Livre des origines* [7]. L'auteur ne se borne pas à fixer l'orthographe des dénominations et à en déterminer le sens; il entre dans quelques détails sur la vie des personnages et les lieux d'où ils avaient reçu leur surnom. L'ouvrage se composa de huit volumes.

Huit volumes formaient une masse un peu considérable, surtout

[1] *Dictionnaire d'Ibn-Khallekan*, p. 96 du texte, et p. 187 du tom. I de la traduction. Voy. aussi le Dictionnaire bibliographique de Hadji-Khalfa, t. IV, p. 483, aux mots فوز فى مسيلة اسماء البلدان

[2] مزيل الارتياب عن مشتبه الانتساب

[3] كتاب الفيصل

[4] كتاب التمييز

[5] Ancien fonds arabe, n° 862. Quant à l'auteur, voy. la traduction du Dictionnaire d'Ibn-Khallekan, par M. de Slane, t. I, p. XXIV.

[6] *Dictionnaire d'Ibn-Khallekan*, t. I, p. 418.

[7] كتاب الانساب Voy. le Dictionnaire bibliographique de Hadji-Khalfa, t. I, p. 456.

dans un pays et dans un temps où l'imprimerie n'était pas connue. L'ouvrage, d'ailleurs, par sa nature, présentait des lacunes; on y remarquait même des assertions erronées. Un écrivain de la Mésopotamie, le célèbre Ibn-Alatyr, qui florissait à la fin du XIIe siècle et au commencement du XIIIe [1], le refondit et le mit en trois volumes. Cette nouvelle rédaction reçut le titre de *Livre de ce qu'il y a de plus pur, servant à rectifier les origines* [2], et fit négliger le traité original. Enfin, trois cents ans après, Soyouty, écrivain égyptien, abrégea l'abrégé d'Ibn-Alatyr, et, tout en y faisant quelques additions, il le réduisit à un petit volume. Le nouvel abrégé, qui est appelé *La Moelle de ce qu'il y a de plus pur* [3], a été publié récemment [4].

Aboulféda cite quelquefois un écrivain appelé Abou-Mansour Mauhoub et surnommé *Aldjavalyky,* du mot arabe *djavalyk,* qui signifie *sac,* parce que son père ou un de ses aïeux faisait métier de fabriquer ou de vendre des objets de ce genre. Mauhoub naquit à Bagdad, l'an 466 (1073 de J. C.), et mourut l'an 539 (1145) [5]. Il s'était livré à l'étude de la grammaire et d'autres sciences; de plus, il remplissait les fonctions d'imam auprès du khalife de Bagdad, s'acquittant devant lui des cinq prières de chaque jour, et lui servant pour ainsi dire d'aumônier. Entre autres ouvrages de sa composition, il en est un qui porte le titre de *Almoarrab* [6], ou l'Arabisé, apparemment parce qu'il traitait, entre autres choses, des noms géographiques usités avant l'apparition des Arabes sur la scène scientifique, et que ceux-ci avaient introduits dans leur langue.

La première moitié du XIIe siècle fut remplie par les voyages d'un Arabe d'Espagne, qui aurait pu rendre des services signalés à la géographie et à l'histoire naturelle, si, à un esprit naturellement curieux, il avait joint plus d'instruction et de critique. Cet Arabe est Abou-

[1] *Dictionnaire d'Ibn-Khallekan,* tom. I, p. 482.

[2] كتاب اللباب فى تهذيب لانساب

[3] لب اللباب

[4] Leyde, 1840. L'éditeur est M. Veth, professeur de langues orientales à Amsterdam.

[5] Voy. le Dictionnaire d'Ibn-Khallekan.

[6] المعرّب. Voy. le Dictionnaire bibliographique de Hadji-Khalfa.

Hamid Mohammed, natif de Grenade[1]. Abou-Hamid était né l'an 473 (1080 de J. C.). L'an 511 (1117), il se mit en mer, et relâcha dans l'île de Sicile. Il passa le reste de cette année et l'année suivante en Égypte. L'an 516 (1122), il se trouvait à Bagdad, où il fit quelque séjour. L'an 525 (1131), il s'embarqua sur la mer Caspienne, et arriva sur les bords du Volga. Pendant plusieurs années, il parcourut les pays des Khozars et des Bulgars, et fit trois voyages vers l'embouchure de l'Oxus, dans la capitale du Kharizm. Étant dans le pays des Bulgars, l'an 530 (1136), il fut témoin du commerce qui se faisait dans la contrée, des débris d'animaux fossiles qui s'y découvrent encore de temps en temps et qui étaient transportés jusque dans la ville de Kharizm, où l'on en faisait des peignes. Il visita de nouveau Bagdad l'an 555 (1160), et y composa pour le vizir Aun-eddin-Yahya Ibn-Hobeyrah, son traité intitulé : *Recueil de remarques singulières faisant connaître une partie des merveilles du Magreb*[2]. Deux ans après, il se trouvait à Mossoul, où il composa son traité intitulé : *Don fait aux personnes sensées, et choix de choses singulières*[3]. Il mourut à Damas, l'an 565 (1170). Outre les régions déjà indiquées, Abou-Hamid paraît avoir visité l'Arabie, le Khorassan, l'intérieur de l'Afrique et d'autres pays[4].

Je ne connais pas le premier ouvrage d'Abou-Hamid; mais la Bibliothèque royale possède plusieurs exemplaires du second[5]. Cet ouvrage, ainsi que le dit Hadji-Khalfa[6], se compose d'une introduction et de

[1] Suivant Maccary (man. arabe de la Bibliothèque royale, anc. fonds arabe, n° 704, fol. 203 v.), ce personnage s'appelait à la fois *Abou-Hamid*, ou père de Hamid, et *Abou-Abd-allah*, ou père d'Abd-allah, du nom de ses deux fils. Je fais cette remarque, parce que le savant M. Fraehn a fait deux hommes bien distincts de Abou-Hamid et d'Abou-Abd-allah. (*Ibn-fozlan's Berichte*, p. x.)

[2] المغرب عن بعض عجائب المغرب Voyez le Dictionnaire bibliographique de Hadji-Khalfa, t. IV, p. 189 et 190.

[3] تحفة الالباب ونخبة الاعجاب

[4] La notice qu'on vient de lire a été faite à l'aide des ouvrages de Maccary et de Hadji-Khalfa, déjà cités, ainsi que des indications fournies par l'auteur lui-même, dans son Traité intitulé : *Don fait aux personnes sensées*. Quant au vizir Aun-Eddin, voyez le Dictionnaire d'Ibn-Khallekan, au mot *Yahya*, et la Chronique d'Aboulféda, tom. III, pag. 596.

[5] Ancien fonds arabe, n° 954; Supplément, n°s 861 et suiv.

[6] Tom. II, pag. 222.

quatre chapitres : le premier chapitre renferme une description générale du monde et de ses divers habitants, génies et hommes; le deuxième chapitre traite des singularités qu'offrent certains pays, et de leurs édifices remarquables; on trouve, dans le troisième chapitre, un tableau des mers et des îles, avec l'indication des animaux extraordinaires qui y vivent; le quatrième chapitre est consacré aux cavités qui existent dans la terre, aux animaux fossiles, etc.

Cet ouvrage, à en juger par le nombre des exemplaires qui se trouvent à la Bibliothèque royale, est assez recherché des Orientaux. Les récits fabuleux qui y sont fréquents, deviennent pour les indigènes un attrait de plus. Cazouyny l'a, ainsi que le premier, mis à contribution dans ses Merveilles des choses créées, et dans ses Monuments des pays. J'y reviendrai plus tard.

Le nom le plus saillant parmi les géographes arabes du XIIe siècle est sans contredit celui d'Édrisi. Abou-Abd-allah Mohammed reçut le surnom de *Aledrissy* ou l'Édrisite, parce qu'il appartenait à une famille qui régna sur la ville de Malaga après la chute du khalifat de Cordoue, dans la première moitié du XIe siècle, et que cette famille était issue d'Édris, souche d'une race de princes qui régnèrent aux IXe et Xe siècles de notre ère sur l'empire actuel de Marok [1]. De plus, on donna à Édrisi le titre de *Schérif*, parce que son aïeul Édris rattachait son origine à Fathime, fille de Mahomet. Les circonstances de la vie de ce célèbre écrivain sont peu connues. On sait qu'il naquit à Ceuta, où sa famille s'était retirée, vers la fin du XIe siècle [2]. Il nous apprend de plus, dans son traité de géographie, qu'il visita Lisbonne [3] et qu'il eut occasion de voir les côtes de la France et de l'Angleterre [4]; qu'il examina les mines si célèbres de l'Andalousie [5]; qu'il avait séjourné pendant quelque temps aux environs de Marok [6] et qu'il avait fait un

[1] *Journal asiatique* du mois d'avril 1841, pag. 362 et suivantes, article de M. de Slane.

[2] *Bibliothèque de Casiri*, t. II, p. 13.

[3] T. IIe de la traduction française, p. 26.

[4] Ci-dessous, p. 32.

[5] T. IIe de la traduction française, p. 66.

[6] Ci-dessous, p. 188, et t. I de la traduction française, p. 212.

voyage à Constantine[1]; enfin qu'en 510 (1116 de J. C.), par conséquent à une époque où il était encore fort jeune, il avait porté ses pas jusqu'en Asie Mineure. Rien n'annonce qu'il ait pénétré dans l'intérieur de l'Afrique, région sur laquelle il a cependant recueilli beaucoup de renseignements. Suivant un récit de Léon l'Africain, Édrisi mourut à Ceuta, sa patrie, laissant une postérité qui se conserva longtemps après lui[3].

On sait qu'Édrisi se trouvait en 548 (1154 de J. C.) en Sicile, à la cour du prince normand Roger II, qui était très-zélé pour les sciences, notamment pour la géographie. Ce fut pour ce prince qu'Édrisi composa le traité auquel il doit sa célébrité en Orient et en Occident. L'ouvrage d'Édrisi porte le titre d'*Amusement de celui qui désire parcourir le monde*[4]. De plus, comme il avait été composé pour Roger, on le surnomma *Alrodjary*, ou le Rogérien[5]. Outre ce traité, Édrisi construisit pour ce prince une sphère céleste et une représentation du monde connu de son temps, sous forme de disque, l'une et l'autre en argent. Voici ce qu'on lit dans le Dictionnaire biographique de Khalyl Alsefedy, à l'article *Roger*[6] : « Roger avait beaucoup de goût pour les études philosophiques. Il fit venir des côtes d'Afrique le schérif Édrisi, et le chargea de construire quelque chose à l'image du monde. Édrisi ayant demandé une masse d'argent, le roi lui fit remettre un morceau de minerai qui pesait quatre cent mille drachmes; Édrisi fabriqua un certain nombre de cercles, à l'instar des sphères célestes, et ces cercles s'emboîtèrent les uns dans les autres. Cet ouvrage n'absorba qu'un peu plus du tiers du métal qui lui avait été confié; mais le roi lui abandonna tout le reste pour prix de son zèle; il y ajouta même cent mille pièces d'argent et un navire qui venait d'arriver de Barcelone, chargé des marchandises les plus précieuses.

[1] T. I de la traduct. française p. 243.

[2] T. II de la traduct. française, p. 300.

[3] *Bibliothèque grecque*, de Fabricius, t. XIII, p. 279.

[4] نزهة المشتاق فى اختراق الافاق

[5] الرجارى

[6] رجار Le volume où se trouve ce passage, et qui est dépareillé, a été apporté récemment de Constantinople par M. de Slane, et donné à la Bibliothèque royale.

« Ensuite Roger invita Édrisi à demeurer près de sa personne, disant: « Comme tu es issu de la famille des khalifes, si tu habites un pays « musulman, le prince du pays prendra de l'ombrage et cherchera à te « faire mourir. Reste dans mes États et j'aurai soin de ta personne. » Édrisi s'étant laissé persuader, le roi lui fit un état de prince. Édrisi se rendait à la cour sur une mule; quand il arrivait, le roi se levait pour lui faire honneur; ensuite ils s'asseyaient ensemble. Un jour le roi dit à Édrisi : « Je voudrais avoir une description de la terre, faite « d'après des observations directes, et non d'après les livres. » Là-dessus le roi et Édrisi firent choix de quelques hommes intelligents et honnêtes. Ces hommes se mirent à voyager à l'orient, à l'occident, au midi et au nord. On leur avait adjoint des dessinateurs chargés de reproduire d'après nature ce qu'ils remarqueraient de plus intéressant. Les uns et les autres avaient reçu ordre de prendre note de tout, et de ne rien omettre de ce qui pouvait piquer la curiosité. A mesure qu'un de ces hommes arrivait, Édrisi insérait dans son traité les remarques qui lui étaient communiquées. Voilà comment fut composé le *Nozhat-al-Moschtac.* »

A l'époque où Édrisi séjourna en Sicile, la puissance normande avait atteint son apogée, et cette circonstance ne contribua pas peu aux facilités de tout genre qu'Édrisi trouva pour son travail. Outre la Sicile, Roger possédait une grande partie du continent italien. D'ailleurs, en Sicile, une partie de la population se composait des anciens Arabes et Africains qui avaient été si longtemps maîtres du pays, et qui continuaient à professer l'islamisme. La civilisation chrétienne et la civilisation musulmane se trouvaient en présence à Palerme et à Messine, et ces deux ports voyaient arriver chaque jour des navires de tous les points de l'horizon. Édrisi profita des renseignements que lui communiquèrent les voyageurs venus des côtes de l'Afrique, de l'Égypte et de la Syrie; en même temps, il tira un parti fort utile des notions que lui fournirent les chrétiens; non-seulement il rédigea une description détaillée de la Sicile, de l'Italie, de la France, de l'Illyrie et de l'Allemagne, mais encore il traça un dessin assez exact de la presqu'île

scandinave, dont les anciens n'avaient eu qu'une idée très-vague. En ce qui concerne les îles situées sur les côtes occidentales de l'Afrique, dont le nombre avait été exagéré, il puisa dans la légende d'un saint *irlandais*, appelé saint Brandaine, qui, à cette époque, jouissait d'un grand crédit en Occident[1]. A l'égard de l'Inde, de la Chine et des mers orientales, si rien n'annonce qu'il eût connu la Relation de Soleyman et les observations qui l'accompagnent, il eut à sa disposition le *Moroudj-aldzeheb* de Massoudy, et le *Ketab-aladjayb*, auxquels il emprunte des pages entières. Il paraît surtout avoir puisé dans le traité d'Aldjayhâni, qui ne nous est point parvenu. Malheureusement, Édrisi était imbu de l'idée, jadis émise par Hipparque et Ptolémée, d'après laquelle le continent africain se prolongerait indéfiniment du côté du midi et de l'orient. Suivant Édrisi, ce prétendu prolongement se développait dans le même sens que l'équateur, à une distance plus ou moins rapprochée de la ligne équinoxiale, et formait, de la vaste mer de l'Inde, un grand lac qui ne communiquait que par un canal avec la mer Extérieure. On comprend quelle étrange confusion a dû s'introduire dans cette partie du livre d'Édrisi.

Pendant longtemps l'Europe savante ne connut de cet ouvrage qu'un abrégé publié en arabe et en latin d'après un manuscrit unique de la Bibliothèque royale de Paris; maintenant, l'on possède plusieurs exemplaires du traité complet; deux de ces exemplaires appartiennent à la Bibliothèque royale[2]. C'est sur ces deux exemplaires qu'a été faite la traduction française de M. Amédée Jaubert[3].

Voici un extrait de la préface[4]: « Lorsque l'étendue des possessions de Roger se fut agrandie, ce prince, par suite de l'intérêt qu'il portait aux études nobles et curieuses, s'occupa de la statistique de ses vastes états. Il voulut, non-seulement connaître d'une manière positive les

[1] Ci-dessous, p. 263 et suiv.

[2] Supplément arabe, nos 892 et 893.

[3] C'est moi qui fis connaître ces deux manuscrits à M. Jaubert. Voy. mes Fragments arabes et persans sur l'Inde, p. XVII. (*Journal asiatique* du mois d'août 1844, p. 125.) La traduction d'Édrisi, par M. Jaubert, a été faite sous les auspices de la Société de géographie de Paris, et forme les tomes V et VI du recueil de cette savante compagnie; mais on la trouve aussi à part.

[4] Traduction de M. Amédée Jaubert.

limites dans lesquelles ils étaient circonscrits, les routes de terre et de mer qui les traversaient, les climats dans lesquels ils se trouvaient situés, les mers qui baignaient leurs rivages, les canaux et les fleuves qui les arrosaient, mais encore ajouter à cette connaissance celle des pays autres que ceux qui dépendaient de son autorité, dans tout l'espace qu'on s'est accordé à diviser en sept climats, en s'appuyant sur l'autorité des écrivains qui avaient traité de la géographie, et qui avaient cherché à déterminer l'étendue, les subdivisions et les dépendances de chaque climat.

« Au lieu de trouver dans ces ouvrages des renseignements clairs, précis et détaillés, n'y ayant rencontré que des obscurités et des motifs de doute, il fit venir auprès de lui des personnes au fait de ces matières, et leur proposa des questions, qu'il discuta avec elles; mais il n'en obtint pas plus de lumière. Voyant qu'il en était ainsi, il prit la détermination de faire rechercher, dans tous ses états, des voyageurs instruits; il les fit appeler en sa présence, et les interrogea par le moyen d'interprètes, soit ensemble, soit séparément. Toutes les fois qu'ils tombaient d'accord, et que leur rapport était unanime sur un point, ce point était admis et considéré comme certain. Quand il en était autrement, leur avis était rejeté et mis de côté.

« Il s'occupa de ce travail pendant plus de quinze ans, sans relâche, sans cesser d'examiner par lui-même toutes les questions géographiques, d'en chercher la solution, et de vérifier l'exactitude des faits, afin d'obtenir complétement la connaissance qu'il désirait.

« Ensuite il voulut savoir, d'une manière positive, les longitudes et les latitudes des lieux, et les distances respectives des points sur lesquels les personnes susdites étaient tombées d'accord. A cet effet, il fit préparer une planche à dessiner; il y fit tracer un à un, au moyen de compas [1] en fer, les points indiqués dans les ouvrages consultés, et ceux sur lesquels on s'était fixé d'après les assertions diverses de leurs auteurs, et dont la confrontation générale avait prouvé la

[1] مقاييس, plur. de مقياس. Le mot arabe désigne plus spécialement le style d'un cadran solaire, et est synonyme du grec *gnomon*.

parfaite exactitude. Enfin, il ordonna qu'on coulât, en argent pur et sans alliage, un planisphère[1] d'une grandeur énorme, et du poids de quatre cent cinquante livres romaines, chaque livre pesant cent douze drachmes. Il y fit graver, par des ouvriers habiles, la configuration des sept climats, avec celle des régions, des pays, des rivages voisins ou éloignés de la mer, des bras de mer, des mers et des cours d'eau; l'indication des pays déserts et des pays cultivés, de leurs distances respectives, par les routes fréquentées, soit en milles déterminés, soit en d'autres mesures, et la désignation des ports, en prescrivant à ces ouvriers de se conformer scrupuleusement au modèle tracé sur la planche à dessiner, sans s'écarter, en aucune manière, des configurations qui s'y trouvaient indiquées.

« Il fit composer, pour l'intelligence de ce planisphère, un livre contenant la description complète des villes et des territoires, de la nature des cultures et des habitations, de l'étendue des mers, des montagnes, des fleuves, des plaines et des bas-fonds. Ce livre devait traiter, en outre, des espèces de grains, de fruits, de plantes que produit chaque pays, des propriétés de ces plantes, des arts et des métiers dans lesquels excellent les habitants, de leur commerce d'exportation et d'importation, des objets curieux qu'on remarque ou qui ont de la célébrité dans les sept climats, de l'état des populations, de leurs formes extérieures, de leurs mœurs, de leurs coutumes, de leurs religions, de leurs habillements et de leurs idiomes. »

Il résulte de ce passage que la représentation du monde connu du temps d'Édrisi n'était pas, comme on l'a cru, en forme de globe, mais sur une surface plate. M. Jaubert a fait observer avec raison que le mot employé dans le texte signifie *cercle* ou *table ronde*, et non point *globe*. C'est en effet le terme qui, dans les traités arabes, accompagnés d'un planisphère, par exemple le livre d'Ibn-Alouardy, sert à désigner le planisphère même[2]. Ce n'est pas que les Arabes ne connussent

[1] دايرة

[2] C'est à tort que M. Tornberg, dans son fragment du traité d'Ibn-Alouardy (Upsal, 1835, p. 6 du texte, et p. 11 de la version latine), a traduit le mot دايرة par *globe*.

depuis long temps la trigonométrie sphérique inventée par Hipparque, et qui, depuis ce grand géomètre et astronome, n'a pas cessé d'être mise en usage. On en a la preuve dans l'existence des globes célestes qui nous sont venus des Arabes; mais on ne connaît pas de globe terrestre. Il en est des Arabes comme des Grecs et des Romains; la vue d'un globe terrestre est probablement l'objet qui étonnerait le plus Hipparque, Ératosthène et Ptolémée, si Hipparque, Ératosthène et Ptolémée revenaient au monde. Aucun géographe n'avait une idée assez nette sur l'ensemble du globe pour oser en tenter la représentation complète.

Il existe deux exemplaires du traité d'Édrisi, accompagnés de cartes: l'un se trouve à Oxford et l'autre à Paris. Ces cartes, au nombre de soixante-neuf, tiennent lieu du planisphère en métal, et l'auteur, en rédigeant son traité, est parti de l'idée que le lecteur les aurait toujours sous les yeux : c'est ce qui fait que dans son texte il a, en général, négligé de s'arrêter sur la place que les lieux occupaient, les uns par rapport aux autres. Ainsi, l'étude de ces cartes est indispensable pour l'intelligence du livre. Malheureusement, ces cartes, non plus que les autres cartes arabes découvertes jusqu'à présent, ne sont pas graduées, et elles manquent de toute précision géométrique. Il serait impossible de déterminer par elles seules le système de projection qui avait été employé sur le planisphère. M. Jomard, le créateur du dépôt des cartes et plans de la Bibliothèque royale, et dont le zèle éclairé est suffisamment connu, a joint à la traduction française d'Édrisi trois cartes servant d'échantillon. Plus tard, il a assemblé sur une grande feuille toutes les cartes, et il a fait transcrire, sous ma direction, tous les noms qui y étaient marqués, se proposant de faire de la nomenclature de ces noms une publication à part. Cette publication sera d'autant plus utile, que M. Jaubert s'est peu servi des cartes, et que, dans sa traduction, beaucoup de noms de lieux sont altérés.

Mais, ainsi que je l'ai dit, les cartes de détail sont insuffisantes pour se faire une idée du système de projection suivi par l'auteur. Il y manque d'ailleurs, comme sur les cartes particulières des traités d'Ales-

thakry et d'Ibn-Haucal, certaines parties de la terre sur lesquelles l'auteur n'avait pas trouvé des renseignements suffisants. C'est à quoi devait suppléer la carte générale placée en tête, et qui, par sa petitesse, comportait peu de détails. Cette carte générale me paraît répondre exactement au disque coulé en argent. Déjà le docteur Vincent avait publié, d'après le manuscrit d'Oxford, un dessin de cette carte, dans son ouvrage sur le Périple de la mer Érythrée. On en trouve ici un autre dessin, fait d'après les manuscrits d'Oxford et de Paris. M. Jomard a bien voulu se charger du tracé, et j'y ai joint quelques noms propres. Certaines parties de l'original ont souffert des ravages du temps; M. Jomard s'est contenté de les indiquer par des points.

Le traité d'Édrisi est divisé d'après l'ordre des sept climats. On a vu que c'était l'ordre suivi par Alfergâny et par Aldjayhâny. Nous ne connaissons pas l'ouvrage d'Aldjayhâny; pour Alfergâny, ses descriptions procédaient d'orient en occident, tandis que, chez Édrisi, elles procèdent d'occident en orient, dans le sens de la longitude. De plus, Édrisi, à cause des développements dans lesquels il entre, s'est cru obligé d'établir des subdivisions, et il a partagé chaque climat en dix sections. Du reste, il n'a tenu aucun compte des divisions politiques, pour une époque quelconque, ni de la différence des langues et des religions, ni de la direction des mers et des montagnes.

Édrisi, en quelques points, a plutôt fait rétrograder la science qu'il ne l'a avancée[1]; mais son ouvrage, pris dans son ensemble, est, comme celui de Strabon, un véritable monument élevé à la géographie. J'y ai eu bien souvent recours dans mes notes. Pour qu'il eût toute son utilité, il faudrait que quelque savant se chargeât de publier une

[1] M. Quatremère avait, dans le Journal des Savants de l'année 1843, consacré à la traduction d'Édrisi par M. Jaubert deux articles très-faibles en notions générales, et où je n'ai rien trouvé à recueillir. Dans le discours préliminaire de la Relation des voyages, p. CLXXIV, j'ai fait observer que M. Quatremère aurait dû dire au moins quelques mots sur l'état imparfait de la partie de l'ouvrage d'Édrisi qui traite des contrées orientales. M. Quatremère s'est arrêté sur ce point dans le Journal des Savants du mois de décembre 1846, p. 744 et suiv. et, après avoir commencé par repousser mon opinion, il la reproduit en d'autres termes.

édition critique du texte. Beaucoup de passages ont été mal interprétés par M. Jaubert; la collation des manuscrits de Paris et d'Oxford permettrait d'établir un texte satisfaisant.

En ce qui concerne la partie qui traite de l'Afrique, il a été fait, d'après l'abrégé, un excellent travail, par Hartmann, sous le titre de *Edrisii Africa;* Göttingue, 1796. Mais que de documents publiés depuis cette époque, et dont il y aurait à tenir compte!

Il se présente ici une question intéressante. Aboulféda a souvent fait des emprunts à Édrisi; quelquefois les passages qu'il cite comme étant d'Édrisi ne se trouvent ni dans l'abrégé, ni même dans le texte complet. Dès la première page de son livre, Aboulféda renvoie à un ouvrage d'Édrisi, qu'il indique par le titre générique de *Livre des royaumes* [1]. Quelques savants ont induit de là qu'Édrisi avait composé un traité géographique différent de celui que nous connaissons [2]. Cette opinion est pleinement confirmée par le témoignage d'un poëte arabe de Sicile, nommé Ibn-Beschroun, et auteur d'un livre intitulé *Élite des Espagnols* [3]. Ibn-Beschroun dit avoir rencontré dans la capitale de l'île un écrivain appelé Mohammed, qui déjà avait composé pour le roi de l'île, Roger le Franc, au sujet des voies de la terre et de ses principautés, un livre considérable intitulé *Amusement de celui qui désire parcourir les pays de la terre* [4]. Ensuite, ajoute l'auteur, Mohammed composa, pour le fils de Roger, appelé Guillaume, un livre sur le même sujet, mais plus considérable, qu'il intitula *les Jardins de l'humanité et l'amusement de l'âme* [5].

Voilà évidemment l'ouvrage qu'Aboulféda avait entre les mains et qui ne nous est point parvenu. Ibn-Beschroun vante, de plus, le talent d'Édrisi pour la poésie, et rapporte quelques-uns de ses vers [6].

[1] كتاب الممالك Voy. aussi le tome II de la traduction d'Aboulféda, articles de Tyr, Césarée de Palestine et Saint-Jean d'Acre (Aboulféda, p. 243 du texte, et Édrisi, t. I, pag. 349; Aboulféda, p. 239 du texte, et Édrisi, t. I, p. 348; Aboulféda, p. 270 du texte, et Édrisi, t. I, p. 348).

[2] Rommel, *Abulfedea Arabiæ Descriptio*, p. 2 et suiv.

[3] المختار من الاندلسيين

[4] نزهة المشتاق فى مخترق الافاق

[5] روض الانس ونزهة النفس

[6] *Kherydet-alcasr,* manuscrit arabe de la Bibliothèque royale, anc. fonds, n° 1376,

Édrisi cite dans sa préface les principaux ouvrages qui ont servi à la composition du sien. Ce sont en partie ceux dont il a déjà été parlé, tels que les traités d'Ibn-Haucal, Codâma, Ibn-Khordadbeh[1]; mais il y a une classe d'écrits dont Édrisi ne dit rien, et qui cependant lui ont nécessairement été utiles. Je vais les faire connaître.

J'ai dit que, chez les Arabes de l'Espagne et de l'Afrique, le souvenir de la première patrie était resté présent à tous les esprits, et que les écrivains, dans leur style, employaient de préférence les expressions et les images familières à leurs ancêtres. Ajoutez à cela l'obligation, pour les musulmans des contrées les plus éloignées, de faire, au moins une fois en leur vie, le pèlerinage de la Mekke. En Espagne et en Afrique, il n'y avait guère d'hommes un peu éclairés qui n'eussent bu de l'eau du Nil et qui ne se fussent inclinés devant la Kaaba. Une partie des voyageurs se mettaient en mer et faisaient voile pour Alexandrie; mais le plus grand nombre prenait la route de terre. Celle-ci avait l'avantage, pour les hommes de science, de leur faire faire connaissance avec des contrées intéressantes en elles-mêmes, et avec les gens instruits du pays; pour les dévots et les hommes pieux, ils pouvaient se procurer la bénédiction des docteurs du premier ordre, et des personnages réputés pour leur sainteté. C'était, de plus, pour les pauvres, un moyen de faire le voyage sans qu'il leur en coûtât rien. De tout temps, les populations simples et peu aisées se sont fait remarquer par leur esprit d'hospitalité; à cette époque, d'ailleurs, chez les musulmans, l'esprit national était dans toute sa force, et l'affluence des voyageurs européens, presque tous plus ou moins riches, n'avait pas encore habitué les indigènes à des exigences sans terme. Les pèlerins trouvaient, de ville en ville et de mosquée en mosquée, des personnes qui les recevaient par charité, et qui même se faisaient honneur de les loger chez elles. Non-seulement les professeurs et les gens de

fol. 49; supplément arabe, n° 1411, fol. 12 v.

[1] Cette indication ne se trouve que dans un des manuscrits de la Bibliothèque royale; l'écriture en est d'une main plus récente que le corps du volume, et quelques noms paraissent altérés.

loi leur faisaient un bon accueil; mais il existait des fondations pieuses destinées à leur entretien; et quand, avec la science de l'Alcoran et des traditions du prophète, on connaissait un peu de jurisprudence ou de médecine, on était recherché partout [1].

La plupart des pèlerins, au sortir de l'Arabie, retournaient dans leurs foyers; mais un certain nombre s'avançaient vers l'Euphrate et le Tigre, et visitaient Bassora, Koufa et Bagdad. Ce trajet n'avait pas seulement l'avantage de mettre sous leurs yeux des villes qui occupaient alors le premier rang dans l'échelle de la civilisation; il les familiarisait avec la vie et le langage des hommes du désert, deux objets qui ont toujours tenu la première place, même chez les Arabes à demeures fixes. Quelques-uns allaient jusqu'à Bokhara et Samarkand, où les sciences étaient cultivées avec beaucoup de zèle: à leur retour dans leurs foyers, ils recevaient les félicitations générales. Ces voyages tenaient lieu de cours supérieurs et élevaient à une espèce de doctorat.

Il a existé un grand nombre de relations de voyages de ce genre. Ces relations se distinguaient des traités ordinaires, en ce qu'elles ne présentaient pas de caractère didactique, et que les auteurs se bornaient à parler des lieux dans lesquels ils avaient voyagé; et des hommes et des choses qui avaient passé sous leurs yeux; aussi elles sont appelées du simple nom d'*itinéraire* [2]; je vais en citer quelques-unes.

Abou-Bekr Mohammed, surnommé *Ibn-Alaraby*, était né à Séville. L'an 485 (1092 de J. C.), vers l'âge de seize ans, il se mit en route avec son père, qui était un homme fort lettré, et se dirigea vers la

[1] Dans toutes les villes un peu considérables d'Afrique, il y avait un ou plusieurs bâtiments destinés à loger les pauvres et les pèlerins. Ces bâtiments sont appelés dans la relation de Bekry et le traité d'Édrisi du nom de *mahres*, محرس, ou lieu de garde. (Voy. ci-dessous, p. 179.) M. Quatremère, dans sa notice de la relation de Bekry, n'a pas connu le sens de ce mot. (Voy. le recueil des Notices et extraits, t. XII, p. 465, 472, etc.)

[2] الرحلة Voy. le Dictionnaire bibliographique de Hadji-Khalfa, t. III, p. 350. Maccary, dans son grand ouvrage sur l'Espagne, a consacré un long chapitre à la notice des principaux Arabes d'Espagne qui firent le voyage d'Orient. (Man. arabe de la Bibliothèque royale, anc. fonds, n° 704, fol. 156 et suiv.) Maccary commence le volume suivant (n° 705) par la notice des Orientaux illustres qui visitèrent l'Espagne.

Syrie. Après y avoir étudié quelque temps, il se rendit à Bagdad où il rechercha les conseils des savants de cette capitale. L'an 489 (1096), il s'acquitta du pèlerinage en traversant le désert; puis il revint à Bagdad, où il fréquenta, entre autres personnages, le célèbre Algazaly. Il visita ensuite l'Égypte, et fit quelque séjour au Caire et à Alexandrie. Il ne revint en Espagne qu'après huit ans d'absence; entre autres écrits, il publia un itinéraire [1].

Les bibliothèques de l'Escurial et de Leyde possèdent un itinéraire rédigé, dans la dernière moitié du XIIe siècle, par un Arabe d'Espagne appelé Mohammed Ibn-Djobayr. La famille d'Ibn-Djobayr était originaire de la ville de Xativa, et se rattachait à l'antique tribu de Kenana, qui avait occupé les environs de la Mekke. Ibn-Djobayr naquit à Valence, l'an 540 (1145). Après avoir étudié les diverses leçons de l'Alcoran, les traditions du prophète, les belles-lettres et la jurisprudence, il devint le secrétaire d'un prince de la dynastie des Almohades, qui était revêtu du gouvernement de la ville de Grenade; il se fit la réputation d'un bon écrivain et d'un poëte distingué. Un jour, pendant qu'il rédigeait une dépêche, le prince, qui avait un peu trop bu, lui présenta une coupe de vin; le secrétaire refusa le vin, disant qu'il n'en avait jamais goûté. « Par Dieu! s'écria le prince, tu videras cette coupe sept fois. » Il fallut se résigner à ce péché, que le prince paya du reste en remplissant sept fois la coupe de pièces d'or. Mais quelque temps après, soit par scrupule de conscience, soit pour s'éloigner d'un maître capricieux et violent, Ibn-Djobayr demanda la permission de faire le pèlerinage de la Mekke. L'ayant obtenue, il vendit tout ce qu'il possédait; il en ajouta le prix aux pièces d'or que le prince lui avait données, et il se disposa à quitter l'Espagne.

Ibn-Djobayr partit de Grenade le 3 février 1183, non sans se retourner de temps en temps pour revoir les collines de l'Alhambra, puis, à mesure qu'il s'éloignait, le pic du Scholayr, qui domine toutes les montagnes de la contrée [2]. Il se rendit par terre à Tharifa, où il tra-

[1] *Dictionnaire biographique d'Ibn-Khallekan*, édition de M. de Slane, tome I, page 685, et t. III de la traduction, p. 15.

[2] Ci-dessous, p. 253.

versa le détroit, et se fit conduire à Ceuta : là, il monta sur un navire génois qui mettait à la voile pour Alexandrie.

On sait que les pèlerins qui débarquent en Égypte se rendent à la Mekke en traversant l'isthme de Suez. Mais, à cette époque, les guerriers de l'Occident avaient fondé un royaume à Jérusalem, et des détachements interceptaient le passage[1]. Ibn-Djobayr, après avoir vu ce qui l'intéressait le plus à Alexandrie et au Caire, remonta le Nil jusqu'à Cous. Là il se joignit à la caravane qui se dirigeait vers Aydab. Des deux routes qui mènent à Aydab, la caravane prit celle qui est nommée *Alouadhah,* et qui a été mentionnée par Aboulféda[2]. Ibn-Djobayr s'embarqua pour Djidda et alla faire ses dévotions à la Mekke. Il visita ensuite le tombeau de Mahomet à Médine; puis, franchissant le désert, il s'arrêta successivement à Coufa, à Bagdad et à Mossoul. A son retour, il traversa la Mésopotamie et visita Alep et Damas; puis il vint s'embarquer à Saint-Jean d'Acre. C'était le moment où Saladin se disposait à envahir le royaume de Jérusalem. La forteresse de Panéas, bâtie près des sources du Jourdain, et par laquelle le voyageur passa, appartenait aux musulmans; mais, en sortant, l'on entrait sur le territoire chrétien.

Ibn-Djobayr mit à la voile sur un bâtiment chrétien; vainement les musulmans avaient essayé d'armer une marine; depuis longtemps, les navires de Venise, de Pise et de Gênes étaient maîtres de la mer. Le voyageur relâcha dans l'île de Sicile, où les musulmans étaient encore nombreux, mais où ils ne jouissaient plus de la même liberté qu'au temps d'Édrisi. Ibn-Djobayr débarqua à Carthagène, et rentra dans Grenade le 25 avril 1185.

La relation d'Ibn-Djobayr porte le titre générique d'*Itinéraire du Kenanyen*[3], par allusion au nom de la tribu à laquelle l'auteur était fier

[1] Voy. mes Extraits des historiens arabes relatifs aux guerres des Croisades, Paris, 1829, p. 186 et suiv.

[2] Ci-dessous, p. 144.

[3] رحلة الكناني M. Flügel, dans sa belle édition du Dictionnaire bibliographique de Hadji-Khalfa, a lu par erreur *itinéraire du Ketanyen,* رحلة الكتاني, ce qui n'offre pas de sens.

de rattacher son origine. De plus, l'auteur lui a donné le titre spécial de *Livre qui donne à réfléchir au dévot, en ce qui concerne les monuments nobles et les lieux où l'on a des devoirs religieux à remplir*[1]. Cet ouvrage n'offre pas seulement l'intérêt religieux; il a aussi une importance géographique et historique. Le morceau qui traite de la situation de la population musulmane en Sicile, à cette époque, et qui a été publié récemment, est du plus haut intérêt[2]. L'histoire des croisades profitera nécessairement des détails qui se rapportent à l'Égypte et à la Syrie. M. Reinhart-Dozy, savant orientaliste de Leyde, prépare une édition de la relation entière.

Ibn-Djobayr était revenu en Espagne vivement préoccupé de la lutte qui était près de commencer entre Saladin et les colonies chrétiennes d'Orient. Quand il apprit l'entrée de Saladin à Jérusalem, il ne put pas se retenir, et se remit en route pour l'Orient. Il y retourna une troisième fois en 1217; mais, en revenant de la Mekke, il mourut à Alexandrie. Outre son itinéraire, il laissa un recueil de poésies, parmi lesquelles on remarquait deux poëmes en l'honneur de Saladin[3].

On trouve aussi, dans les bibliothèques de l'Escurial et de Leyde, un itinéraire d'un autre Arabe natif de Valence, appelé Abou-Mohammed Alabdery. Le voyage d'Alabdery eut lieu l'an 688 (1289). Il partit de Hahha, l'un des points les plus reculés de l'empire de Marok, et se rendit à la Mekke par terre. A son retour, il prit la même route, traversant deux fois, dans toute sa longueur, le Magreb, depuis Alexandrie jusqu'à l'océan Atlantique : aussi l'ouvrage est consacré spécialement à l'Afrique, et l'auteur lui a donné le titre d'*Itinéraire occidental*[4]. Le voyageur fait connaître, à chaque lieu dont il parle, les personnes qu'il y avait rencontrées, et les hommes célèbres qui y avaient reçu le jour[5].

[1] كتاب اعتبار الناسك فى ذكر الاثار الكريمة والمناسك

[2] Ce morceau a été publié par M. Amari dans le Journal asiatique des mois de décembre 1845 et janvier 1846.

[3] Gayangos, *The history of the Mohammedan dynasties in Spain*, t. II, p. 400 et 401.

[4] الرحلة المغربية

[5] Casiri, *Bibliothèque de l'Escurial*, préface, p. XIV, et t. II, p. 165. Vincent, *Jour-*

La bibliothèque de l'Escurial possède une troisième relation de ce genre, rédigée, à la même époque, par un homme considérable de Grenade, nommé Ibn-Reschyd Abd-allah et surnommé Alnouscheryschy. L'auteur parcourut l'Afrique, l'Égypte et la Syrie, dans l'intention d'entendre les hommes réputés pour leur science. Il fait connaître dans sa relation, qui était fort étendue, les hommes distingués avec lesquels il fit connaissance, les bibliothèques principales et les académies de savants. Le tome IIIe est tout entier consacré à la notice des personnages qui brillèrent par leur savoir à Alexandrie et au Caire, entre les années 685 et 700 (1286-1300 de J. C.), époque du séjour de l'auteur en Égypte [1].

On ne rédigeait pas un itinéraire uniquement parce qu'on avait fait le pèlerinage de la Mekke; on en rédigeait un à l'occasion d'un voyage fait dans un pays intéressant, quel qu'il fût. Il existe à la bibliothèque de l'Escurial un itinéraire de l'Afrique, composé par Mohammed Ibn-Roschd, qui naquit à Ceuta, l'an 657 (1259 de J. C.), et qui mourut à Fèz, l'an 721 (1321). Mais on y trouve un deuxième itinéraire du même auteur, qui traite de l'Espagne; et quel pays offrait plus de souvenirs aux musulmans! Le culte chrétien se célébrait dans la grande mosquée de Cordoue; l'Alcasar de Séville servait de logement aux seigneurs castillans. Mais les cris des moezzins n'avaient pas encore cessé de retentir sur les hauteurs et dans les vallées de la ville de Grenade et de la province. Dans l'une et l'autre relation, il est traité à la fois d'histoire littéraire et d'histoire naturelle [2].

Le goût des voyages était devenu général en Orient et en Occident, chez les musulmans et chez les chrétiens. Il est vrai que, chez ces derniers, les voyages étaient armés, et l'on n'était en général occupé que de l'idée de reconquérir les saints lieux ou de les défendre. Voici un voyageur qui se présente avec un caractère particulier.

Ali, fils d'Abou-Bekr, était né à Mossoul; mais il portait le surnom de Alheravy, parce que sa famille était originaire de la ville de Hérat,

nal asiatique, du mois de mai 1845, p. 405. — [1] Casiri, *Bibliothèque de l'Escurial*, t. II, p. 151 et 165. — [2] Casiri, t. II, p. 86.

dans le Khorassan. Il professait la vie de sofi et de moine mendiant, et une curiosité insatiable, autant qu'une dévotion outrée, le portait à visiter tous les lieux qui offraient quelque chose de remarquable, soit sous le rapport religieux, soit sous celui de la singularité. Il visita Jérusalem et la mosquée d'Omar, l'an 569 (1173), tandis que cette ville était au pouvoir des guerriers de l'Occident. En Sicile, il fut témoin d'une éruption de l'Etna. Pendant le séjour qu'il fit à Constantinople, il eut, à ce qu'il dit, des rapports personnels avec l'empereur Manuel. Mais, en 1191, dans un de ses voyages maritimes, il se trouva sur le passage de la flotte qui conduisait l'armée de Richard Cœur-de-Lion au siége de Saint-Jean-d'Acre, et les Anglais le dépouillèrent d'une partie des matériaux qu'il avait recueillis. Richard témoigna le désir de le voir; mais Ali résista à ses invitations. Il mourut à Alep, l'an 611 (1215).

Il n'y a pas de terre et de mer, de plaine et de montagne, que Heravy n'eût voulu voir de ses yeux : ce goût bien connu lui fit donner le surnom de *Alsayh* ou le Voyageur ; son nom, à cet égard, était passé en proverbe[1]. On ajoute une circonstance qui semblerait prouver qu'à tant de zèle se joignait un peu de vanité; c'est qu'à l'exemple des voyageurs d'autres temps et d'autres pays, partout où il portait ses pas, il ne manquait pas de griffonner son nom. Du reste, Heravy n'avait pas à s'occuper de ses moyens d'existence; j'ai dit qu'en Orient les déplacements, surtout pour un homme qui n'a à songer qu'à sa personne, ne sont pas chers; d'ailleurs, il avait à sa disposition une ressource qu'emploient souvent les sofis et les calenders; il professait

[1] Le sens du mot arabe *sayh* سيح, dérivé du verbe *saha*, est parfaitement déterminé ici, et il est conforme à la valeur de la racine du mot. Cependant, ce terme a été appliqué aussi à l'état des personnes qui vivent dans la solitude, au milieu des montagnes et des forêts. Dans ma traduction de la Relation de Soleyman, pag. 50, à propos des djoguis de l'Inde, j'ai rendu le mot arabe par *errer*, terme qui convient à la fois à la vie des djoguis et au sens radical du mot. M. Quatremère, qui voulait à toute force trouver à redire, a rassemblé (*Journal des Savants*, du mois de septembre 1846, p. 525 et 526) un grand nombre de passages dont quelques-uns s'appliquent à la vie des anachorètes, et il laisse à entendre que le mot arabe est privé de toute idée de locomotion.

la sorcellerie et faisait des tours de passe-passe [1]. Les livres de voyages rapportent de temps en temps des faits du même genre.

Heravy est l'auteur de deux ouvrages, dont l'un traite des lieux de pèlerinage, et dont l'autre est consacré à la description des édifices, des ruines de monuments, et des idoles. Le premier est ordinairement cité sous le titre de *Livre des indications pour apprendre à connaître les lieux de pèlerinage* [2]. Il y est successivement traité de la province d'Alep et du reste de la Syrie, de la Palestine, qui est si riche en souvenirs pieux; de l'Égypte, de l'empire grec, de la Mésopotamie, de l'Irac, de la Mekke et de Médine, du Yémen, du Magreb et de l'Abyssinie. L'auteur n'avait pas visité en personne l'Abyssinie ni le Magreb, et, pour ces deux régions, il s'en était tenu au récit de quelques-uns de ses confrères qui les avaient parcourues. Du reste, l'ouvrage n'est pas considérable, et l'auteur s'excuse de la maigreur et de l'imperfection de ses descriptions, sur l'accident qui fit tomber une partie de ses manuscrits au pouvoir des Anglais, ce qui l'avait obligé à y suppléer de mémoire. Il renvoie à un ouvrage de sa composition, lequel était intitulé *Livre des merveilles* [3]. C'est probablement celui où il traitait des édifices et des monuments.

L'écrivain arabe qui a le plus fait, au XIIIe siècle, pour la géographie, est Yacout, fils d'Abd-Allah, surnommé *Schehab-eddin* ou le Tison de la religion. Yacout était Grec de naissance; il fut fait captif dans son enfance, et fut acheté par un négociant établi à Bagdad, mais qui était originaire de la ville de Hamat, en Syrie. Yacout n'est pas son véritable nom; c'est un mot qui signifie *rubis*. On a coutume, en Orient, de désigner les esclaves par les mots *yacout* ou rubis, *loulou* ou perle, *kafour* ou camphre, etc. Le père de Yacout ne s'appelait pas

[1] *Dictionnaire d'Ibn-Khallekan*, tom. I, pag. 481; *Chronique d'Aboulféda*, tom. IV, p. 252, et *Bibliothèque orientale de d'Herbelot*, au mot *saih*.

[2] كتاب الاشارات فى معرفة الزيارات

[3] كتاب العجائب Comparez le Dictionnaire bibliographique de Hadji-Khalfa, t. I, p. 304 et 305, la Bibliothèque de l'Escurial par Casiri, t. II, p. 172, le Catalogue des manuscrits orientaux de la bibliothèque d'Oxford, t. II, p. 141, et la traduction du voyage d'Ibn-Bathoutha, par M. Lee, p. XV, 6 et 84.

non plus Abd-Allah; ce nom appartient à la langue arabe, et signifie *serviteur de Dieu.* Or le père de Yacout était Grec et professait la religion chrétienne. Les musulmans, quand un étranger embrasse leur religion, lui ôtent son nom et celui de son père, afin de rompre tous les liens qui l'attachaient à son ancienne patrie, et ils donnent à son père le nom générique d'Abd-Allah, qui n'a rien de compromettant. Plus tard, Yacout, ayant recouvré sa liberté, voulut faire disparaître toute trace du malheureux état où il s'était trouvé, et changea son nom en celui de *Yacoub* ou Jacques[1]; mais, grâce à ses voyages et à la réputation dont il jouissait, son premier nom s'était répandu partout, et il se maintint malgré lui. Du reste, Yacout fut surnommé *Alroumy* ou le Romain, du nom que prenaient encore, à cette époque, les successeurs dégénérés des César, des Trajan et des Constantin; *Albagdady* ou le Bagdadien, du nom de la ville qu'il habitait avec son maître, et *Alhamavy* ou l'homme de Hamat, du nom de la ville où son maître était né. Enfin, le titre de *Schehab-eddin,* dont Yacout était très-fier, annonçait que, bien qu'esclave, il avait fait des études complètes, telles qu'on les faisait de son temps, et qu'on lui avait décerné tous ses grades. Dans ces temps d'enthousiasme religieux, à une époque où le christianisme et l'islamisme étaient en présence, et où, presque chaque jour, il se livrait des combats, d'une part sur les bords du Jourdain, de l'Oronte, du Nil et de l'Euphrate, de l'autre sur les bords du Guadalquivir, de l'Èbre et du Tage, les élèves des universités, au moment où ils finissaient leurs études, recevaient un titre qui témoignait de leur zèle pour l'islamisme.

Grâce à la bienveillance de son maître, et par suite des heureuses dispositions qu'il montrait, Yacout apprit la langue de l'Alcoran par principes, et acquit une connaissance approfondie de la littérature des Arabes. Ensuite, son maître l'initia à ses affaires, et lui fit faire plusieurs voyages dans l'intérêt de son commerce. A cette époque, le centre des relations entre l'Orient et l'Occident était dans l'île de Kysch, au milieu du golfe Persique; c'est là que les épiceries de l'Inde et de la

[1] Le changement est peu sensible dans l'écriture arabe, يعقوب, au lieu de ياقوت.

Malaisie s'échangeaient contre les produits de l'Égypte, de la Syrie et de l'Occident le plus reculé. Yacout se rendit plusieurs fois à Kysch, en descendant le Tigre; de là il faisait voile pour la côte d'Oman, au sud-est de l'Arabie; puis il passait en Syrie. Il visita également Constantinople; c'est du moins ce que Heravy affirme lui avoir entendu dire[1].

Yacout, ayant obtenu son affranchissement, se livra au négoce pour son propre compte; il faisait le commerce des livres, qu'il entendait parfaitement et qui fournissait de nouveaux matériaux à ses recherches. Il résida successivement à Damas, à Alep, à Mossoul, à Arbèles et dans le Khorassan. Malheureusement, bien que né hors du sein de l'islamisme, il s'était inspiré de l'esprit de controverse, alors très-vif parmi les musulmans, et plusieurs fois il s'exposa au ressentiment des sectes ennemies. Ajoutez à cela qu'il avait adopté les rêves de l'astrologie judiciaire.

Yacout se trouvait dans le Kharizm, lorsque le farouche Gengiskhan s'avança avec une armée innombrable vers les bords de l'Oxus. On était alors en 1220 de notre ère. Il eut à peine le temps de s'enfuir en Syrie, où il mourut l'an 627 (1229[2]).

Yacout est auteur d'un grand nombre d'écrits; deux de ces écrits traitent de géographie, et sont rédigés en forme de dictionnaire. Le premier porte le titre de *Dictionnaire des lieux*[3], et se compose de plusieurs volumes; on le trouve dans différentes bibliothèques d'Europe, notamment à Saint-Pétersbourg. C'est un des ouvrages les plus importants que nous offre la littérature arabe. L'auteur, dans une longue introduction, discute les différents points de la géographie mathématique, physique et politique. Il parle de la grandeur de la terre, de la distribution des mers et de l'enchaînement des montagnes; il offre le tableau des sept climats et des pays qui en font partie. Il n'a pas oublié de déterminer la valeur de certains mots qui reviennent habituelle-

[1] Lee, *Voyages d'Ibn-Bathouta*, p. 84.

[2] La vie de Yacout, extraite du Dictionnaire d'Ibn-Khallekan, a été publiée par Hamaker (*Specimen catalogi*, p. 70 et suiv.).

[3] معجم البلدان.

ment dans le cours de l'ouvrage, tels que *parasange, mille, longitude, latitude, degré, minute, impôts, etc.*

Dans le corps du livre, les noms sont disposés d'après l'ordre des lettres de l'alphabet. L'auteur commence par fixer l'orthographe du nom. Pour cela, il épelle chacune des lettres qui entrent dans sa composition, sans oublier les points diacritiques qui déterminent leur valeur, et les voyelles qui doivent les accompagner. Quand cette orthographe varie, ou que ses recherches personnelles lui permettent de la réformer, il indique la véritable leçon. Ensuite, il discute la signification étymologique du nom, il en trace la forme grammaticale, cite les différentes opinions sur son origine; et, à cette occasion, comme il avait fait une étude approfondie de la philologie arabe, il reproduit quelquefois des observations grammaticales fort intéressantes. Ordinairement la description des grandes villes est accompagnée de leur position astronomique, et souvent cette position est tirée d'un livre grec attribué à Ptolémée, mais que l'auteur nomme *Ketab-almalhama* ou Livre du combat[1]. La description d'une ville ou d'un pays renferme quelquefois des notions sur les produits du sol, sur l'industrie des habitants, sur la langue qu'ils parlent. On y trouve le tableau de la ville, non-seulement au moment où l'auteur écrivait, mais encore pour les temps qui avaient précédé, surtout à partir de l'époque où elle tomba au pouvoir des Arabes. Suivant l'usage des écrivains qui se piquent de littérature, il a soin de mêler à ses descriptions des morceaux de poésie où le lieu a été nommé. Ordinairement, il termine la description par une notice des savants et des autres hommes remarquables qui étaient nés dans le pays, et, à cette occasion, il entre quelquefois dans des détails fort intéressants. C'est ainsi que certaines villes tiennent, dans

[1] كتاب الملحمة Le mot *malhama* désigne ordinairement chez les Arabes un pronostic. (Voy. la Chrestomathie arabe de M. de Sacy, t. II, p. 298.) Il s'applique aux almanachs, mais seulement à ceux qui prédisent l'avenir. Le voyageur juif Péritsol s'en sert pour désigner les romans de chevalerie. (Hyde, *Syntagma dissertationum*, t. I, p. XVII). Ici il me paraît se rattacher aux παράπηγμα, ou calendriers usités chez les Grecs, et sur lesquels on peut consulter le Trésor de Henry Étienne, édition Didot. Le mot grec se dit d'un objet fixé à côté d'un autre, et ce sens n'est pas étranger à la racine arabe لحم.

ce dictionnaire, une place considérable. Par exemple, Bagdad occupe six pages et demie in-folio d'une écriture très-serrée, la Mekke en occupe quatre, Damas quatre, etc.

Ainsi qu'il fallait s'y attendre, les pays musulmans sont, en général, décrits avec plus de détail que les pays chrétiens et les autres contrées étrangères à l'islamisme. Yacout avait été enlevé à son pays natal étant encore enfant, et il devait peu connaître les livres rédigés en Occident. C'est néanmoins à ce dictionnaire que M. Fraehn a emprunté les fragments de la relation d'Ibn-Fozlan et d'autres morceaux précieux dont il a déjà été parlé[1]. Aboulféda ne paraît pas l'avoir eu à sa disposition.

Le deuxième dictionnaire de Yacout se borne aux noms qui s'appliquent à plusieurs lieux à la fois; il porte le titre de *Livre des noms qui s'écrivent de la même manière, et qui désignent des lieux différents*[2]. Il en a été publié récemment une édition, par M. Wüstenfeld, d'après les manuscrits de Vienne et de Leyde[3].

De plus, il existe un abrégé du grand Dictionnaire de Yacout, dont la publication serait fort utile. L'abréviateur annonce, dans la préface, que, le traité original étant trop considérable pour pouvoir aller dans les mains de tous les amateurs, il avait cru de l'intérêt de la science géographique de le réduire à ce qu'il contenait de vraiment usuel; en conséquence, il avait retranché la partie étymologique, comme étrangère au sujet; les degrés de longitude et de latitude, comme ayant besoin d'être soumis à un nouvel examen; enfin, les notices biographiques, comme pouvant être suppléées par les biographies particulières. L'abréviateur nous apprend, de plus, qu'il avait fait des additions à certains articles, et qu'il en avait corrigé d'autres, soit d'après les observations qu'il avait recueillies dans le cours de ses voyages, soit d'après les avis de personnes dignes de foi. Les additions et les corrections faites par

[1] L'analyse du grand Dictionnaire d'Yacout, qu'on vient de lire, est empruntée en grande partie à la description que M. de Fraehn en a donnée dans son *Ibn-Fozlan's Berichte*, p. XL et suiv. L'ouvrage ne se trouve pas à Paris. (Voy. aussi le Catalogue des manuscrits orientaux d'Oxford, t. I, p. 201.)

[2] كتاب المشترك وضعا والمفترق صقعا.

[3] *Jacut's moshtarik*, Göttingue, 1846, in-8°.

l'abréviateur ont surtout pour objet la province de Bagdad, pays qui avait subi de grands changements dans l'intervalle, notamment à la suite de l'occupation du pays par les Tartares. Le titre de cet abrégé est : *Livre servant de moyens d'observation pour apprendre à connaître les noms des lieux et des vallées*[1].

On n'est pas fixé sur le nom de l'abréviateur. Un exemplaire de la bibliothèque d'Oxford porte le nom d'Abd-almoumen Safy-eddin, fils d'Abd-alhacc[2]. Il a existé un écrivain distingué de Bagdad, nommé Safy-eddin Abd-almoumen, fils de Fâkher, lequel florissait vers la fin du XIIIe siècle, et qui est surtout connu par des livres de musique[3]. Le pays qu'habitait Safy-eddin répond parfaitement à ce qui est dit dans la préface; mais le nom qu'Aboul-Mahassen donne à son père ne s'accorde pas avec celui qui est indiqué sur le manuscrit d'Oxford. D'ailleurs, l'époque où vivait Safy-eddin ne convient pas non plus à ce qu'on lit dans le cours du volume. Safy-eddin vivait à la fin du XIIIe siècle, et le volume renferme des indications qui se rapportent au commencement du XVe. Hadji-Khalfa, qui est ordinairement un guide sûr en bibliographie orientale, se contredit. D'une part[4], il cite un abrégé du grand Dictionnaire de Yacout, par Soyouthy, lequel n'avait pas été achevé, ainsi qu'un abrégé du même ouvrage, qui commençait comme le nôtre. D'autre part[5], il cite l'abrégé de Soyouthy, avec un extrait de la préface, et cet extrait se retrouve dans notre volume. En même temps, il répète que l'abrégé de Soyouthy n'avait jamais été fini, et le nôtre s'étend jusqu'à la fin de l'alphabet. Hadji-Khalfa cite, de plus, un abrégé fait par Safy-eddin Abd-almoumen; il en indique, en outre, un qui avait été rédigé par Yacout lui-même, et qui était intitulé comme le nôtre.

[1] كتاب مراصد الاطلاع على اسماء الامكنة والبقاع

[2] *Catalogue des manuscrits d'Oxford*, t. I, p. 197; t. II, p. 228.

[3] Comparez le *Manhel-alsafy* d'Aboul-Mahassen (manuscrit arabe de la Bibliothèque royale, anc. fonds, t. IV, fol. 91 v.), et l'ouvrage publié à Leipsig, par M. Kiesewetter, sous le titre de : *die Musik der Araber*, avec une préface de M. de Hammer; 1842, in-4°.

[4] Aux mots مراصد الاطلاع de son Dictionnaire bibliographique.

[5] Aux mots معجم البلدان

Au milieu de cette divergence, on ne peut émettre que des conjectures. Mon opinion est que l'abrégé dont il s'agit ici a été rédigé par Yacout lui-même. Ce qui me le fait croire, c'est qu'il n'a pu avoir été fait que par un homme profondément instruit dans les récits des premières conquêtes musulmanes. J'ai retrouvé, dans les articles qui se rapportent à la Perse, à la vallée de l'Indus et au Pendjab, les propres expressions de Beladory et des écrivains arabes de la première époque. Au commencement du XVe siècle, un écrivain du nom de Safy-eddin Abd-almoumen, fils d'Abd-alhacc, l'aura revu et mis au courant. On connaît un grand nombre d'abrégés du même genre, rédigés par Soyouthy; mais ici l'on ne peut pas songer à cet écrivain trop fécond. D'abord, suivant les paroles expresses de Hadji-Khalfa, son travail n'avait jamais été achevé; d'ailleurs, Soyouthy était né et a toujours vécu en Égypte, et ici il s'agit d'un homme de la province de Bagdad. Enfin, Soyouthy naquit l'an 849 de l'hégire (1445 de J. C.), et notre abrégé a dû recevoir sa dernière forme entre l'année 817 (1415 de J. C.) et celle de la prise de Constantinople par les Turks, en 1453 [1].

Vers la même époque, il parut une description historique et géographique de l'Afrique et de l'Espagne, rédigée par le scheikh Mohy-eddin Abou-Mohammed Abd-alouahid, surnommé *Almarâkeschy,* du nom de Marok, sa patrie. Abd-alouahid était né l'an 581 (1185), et il fit ses études à Fèz, de tout temps le principal foyer scientifique de l'Afrique occidentale. A cette époque, le nord-ouest de l'Afrique et l'Espagne méridionale étaient soumis aux mêmes lois, sous l'autorité des princes Almohades. En 606 (1210), Abd-alouahid traversa le détroit et alla écouter les leçons des savants qui faisaient la gloire de l'Espagne musulmane; ce fut pour lui une occasion de contempler les derniers beaux jours de l'islamisme, à Seville et à Cordoue. Quelques années après, il se mit en route pour faire le pèlerinage de la Mekke. Il se trouvait en Égypte, pendant les années 617, 618 et 619 (1220-1222), lorsque les croisés firent une descente dans le pays et s'emparèrent de Damiette.

[1] Hamaker, *Specimen catalogi,* p. 68 et suiv.

Sa description fut rédigée l'an 621 (1224). L'ouvrage est intitulé : *Le livre admirable, offrant un précis de l'histoire du Magreb*[1] ; M. Reinhart-Dozy en a publié récemment une édition, d'après un manuscrit unique de la bibliothèque de Leyde[2]. Aboulféda l'a mis quelquefois à contribution.

Pendant ce temps, les travaux mathématiques, si utiles pour le perfectionnement de la géographie, se poursuivaient avec ardeur. Le milieu du XIIIe siècle fut signalé en Occident par les écrits mathématiques d'Aboul-Hassan Aly de Marok. Selon la coutume des écrivains de cette époque, Aboul-Hassan voyagea beaucoup. Il parcourut le midi de l'Espagne et le nord de l'Afrique, depuis l'océan Atlantique jusqu'aux rives du Nil. Il nous reste de lui un ouvrage intitulé : *Collection des commencements et des fins*[3]. La première partie de ce traité est consacrée à l'exposition des éléments sur lesquels reposent les diverses branches de l'astronomie, à savoir la cosmographie ou description du ciel et de la terre, la chronologie et la gnomonique. Les trois premiers livres de la seconde partie sont presque entièrement consacrés aux instruments relatifs à la mesure du temps, et les quatre livres suivants contiennent la description des instruments purement astronomiques, entre lesquels on distingue plusieurs quarts de cercle, une sphère, un planisphère, dix sortes d'astrolabes, etc. On connaît la grande place que les instruments occupent dans les observations. Aboul-Hassan se plaint que les constructeurs d'instruments de son temps ne savaient ni calcul, ni géométrie, prétendant que leur art pouvait se passer des notions théoriques. Voilà pourquoi il essaya de corriger les procédés inexacts, d'abréger les opérations qui étaient trop longues, et de compléter les théories qui lui paraissaient défectueuses[4].

[1] كتاب المعجب فى تلخيص اخبار المغرب

[2] Le titre est *The history of the Almohades*, Leyde, 1847, in-8°.

[3] جامع المبادى والغايات

[4] On trouve dans l'Histoire de l'astronomie au moyen âge, par Delambre, une appréciation fort exacte de cette partie de l'ouvrage d'Aboul-Hassan, d'après les extraits que lui avait communiqués M. Sédillot père. Les personnes qui voudraient étudier particulièrement ce sujet, devenu aujourd'hui de pure curiosité, ne peuvent mieux faire

Malheureusement, Aboul-Hassan lui-même semble avoir été plutôt un praticien qu'un savant proprement dit. Ses descriptions manquent souvent de précision, et il paraît ne s'être pas toujours rendu compte des résultats obtenus par les véritables astronomes, tels qu'Aboul-Véfa et Ibn-Younis. Dans la seconde partie de son traité, il donne la longitude et la latitude de cent trente-cinq lieux terrestres, parmi lesquels il y en a trente-quatre où l'auteur dit avoir observé lui-même. Le point le plus occidental qu'il indique est la ville d'Ofran, située sur les bords de l'océan Atlantique, au sud-ouest de Marok. A en juger par les lieux dont la latitude nous est connue, les latitudes d'Aboul-Hassan sont généralement trop faibles, et dans quelques-unes l'erreur est de plus d'un degré. A plus forte raison, les longitudes doivent laisser à désirer. Pour les longitudes, du reste, Aboul-Hassan a pris pour point de départ un méridien particulier, nommé *Coupole d'Aryn*, dont il sera parlé dans le paragraphe suivant.

L'ouvrage d'Aboul-Hassan est moins un traité des instruments astronomiques qu'un exposé des opérations usuelles de l'astronomie; l'auteur y remplace le calcul par des procédés graphiques, comme les cadrans solaires et les analèmes. Le tracé de la ligne méridienne, cette opération fondamentale de l'astronomie, y est déterminé par l'observation des ombres égales projetées par un gnomon à style; c'est le procédé qui se pratiquait à la même époque en Syrie et en Perse[1]. Mais on ne tarda pas à employer l'image du soleil, transmise par un orifice

que de recourir à cet extrait de Delambre, qui offre le tableau complet de la gnomonique des Arabes à cette époque, et où les procédés graphiques sont transformés en formules trigonométriques, qui les rendent plus faciles à comprendre. D'un autre côté, M. Biot, dans le premier volume de la troisième édition de son Traité d'astronomie physique, est parvenu à établir encore plus de simplicité pour les cas les plus difficiles de ce genre de problème, en remplaçant les considérations géométriques, quelquefois fort complexes, sur lesquelles Delambre s'est appuyé, par un calcul analytique direct et uniforme, où les cas divers se distinguent seulement par les signes des quantités qui y répondent.

[1] *Mémoire sur l'observatoire de Meragah et sur quelques instruments employés pour y observer*, par Jourdain. (*Magasin encyclopédique*, ann. 1810, et pag. 17 du tirage à part.)

circulaire percé dans une voûte [1]; l'astronome chinois Kocheou-king, peut-être instruit par les Arabes, observait les solstices avec plus de précision encore, en formant cette image à travers un trou d'aiguille qui était percé dans une plaque de métal fixée à quarante pieds de hauteur au-dessus du sol.

Du reste, le traité d'Aboul-Hassan a l'avantage de remplir une lacune considérable dans l'histoire de la science; de plus, il donne une connaissance complète des instruments graphiques, à l'aide desquels on remplaçait fréquemment le calcul numérique, avant que l'invention des logarithmes l'eût rendu plus facile [2].

Il existe une traduction française de la première partie et des trois premiers livres de la deuxième partie du traité d'Aboul-Hassan, par M. Sédillot père. Cette traduction, qui a été faite avec beaucoup de soin, a été publiée par M. Sédillot fils, sous le titre de *Traité des instruments astronomiques des Arabes* [3]. Pour les quatre derniers livres, qui contiennent la description des instruments astronomiques, M. Sédillot en a inséré de nombreux fragments, avec les figures, dans un mémoire qui est placé en tête du premier volume du recueil des Savants étrangers, publié par l'Académie des inscriptions et belles-lettres.

A la même époque, l'Orient montrait avec orgueil les travaux du célèbre Nassyr-eddin Abou-Djafar Mohammed, surnommé *Althoussy*, parce qu'il était originaire de Thous, dans le Khorassan. Nassyr-eddin naquit dans les premières années du XIIIe siècle. Doué des plus heureuses dispositions, il cultiva à la fois plusieurs branches des connaissances humaines, la philosophie, la jurisprudence, l'histoire naturelle, la géographie et les mathématiques; on dit même qu'il avait étudié le grec. Un écrit qu'il adressa au khalife de Bagdad, n'ayant pas été accueilli avec les égards qu'il méritait, il conçut une haine implacable contre ces pontifes, alors déchus du haut rang qu'ils avaient

[1] *Mémoire sur l'observatoire de Meragah*, p. 15.

[2] Pour cette appréciation du traité d'Aboul-Hassan, je me suis aidé de deux articles insérés par M. Biot dans le Journal des savants des mois de septembre et octobre, 1841.

[3] Paris, 1834 et 1835, 2 vol. in-4°.

occupé. Bientôt, les Tartares, qui s'étaient rendus maîtres de toute la partie septentrionale de l'Asie, passèrent l'Oxus, et, pénétrant en Perse, renversèrent le khalifat. Nassyr-eddin s'attacha à la cause des Tartares, et obtint la bienveillance de Houlagou, leur chef. Ce fut à sa demande que Houlagou fonda à grands frais un observatoire dans la ville de Méragah, non loin de Tauris[1]. Les fondements de cet observatoire furent jetés au printemps de l'année 657 (1259); Nassyr-eddin en eut la direction, et ce fut là qu'il fit les observations qui ont rendu son nom célèbre. Il mourut l'an 672 (1274 de J. C.), âgé de soixante et quinze ans lunaires[2].

Les nombreux ouvrages de Nassyr-eddin attestent sa vaste instruction. Les Orientaux le placent au premier rang de leurs savants, et ils le citent quelquefois sous le simple titre de *khodja* ou docteur. Nassyr-eddin a perfectionné plusieurs instruments propres à l'astronomie et aux mathématiques en général; il en a même créé de nouveaux, et la fondation de l'observatoire de Méragah fut comme une ère nouvelle à cet égard[3].

Les tables astronomiques qui présentaient les résultats de ses observations personnelles et de celles des astronomes placés sous sa direction, reçurent le nom de *Table ilkhanienne*[4], du titre d'*Ilkhan*, que prenaient les princes tartares de Perse, pour qui elles avaient été composées. La Bibliothèque royale de Paris en possède un exemplaire qui est de la main du fils de Nassyr-eddin lui-même[5]. L'ouvrage se divise en quatre livres : le premier traite des époques; le deuxième, du mouvement des planètes; le troisième, de la connaissance des temps, et le quatrième, de tout ce qui a rapport aux opérations astrologiques.

Voici un extrait de la préface : « Les maîtres de l'art ont dit : « Des « observations qui durent moins de trente ans, espace de temps néces-

[1] Mémoire de Jourdain, déja cité, p. 13 et suiv.

[2] Comparez la Chronique d'Aboulféda, t. V, p. 36, et la Chronique arabe d'Aboulfarage, p. 548.

[3] Mémoire de Jourdain, déjà cité.

[4] زيج ايلخانى

[5] Ancien fonds persan de la Bibliothèque royale, n° 163.

« saire pour l'entière révolution des sept planètes, ne peuvent être « exactes; et, si elles durent plus de trente ans, elles n'en ont que plus « de justesse. » Notre souverain, par l'ordre de qui l'observatoire a été fondé, nous a ordonné de faire nos efforts pour que les nôtres soient terminées en douze ans. Nous lui avons répondu que si la fortune nous était favorable, nous ferions notre possible pour satisfaire à ses désirs. Les seules observations faites avant nous, dans lesquelles nous ayons eu confiance, sont: celles d'Hipparque, qui a vécu quatorze cents et quelques années avant nous; celles de Ptolémée, faites deux cent quatre-vingt-cinq ans après Hipparque. Après celles-ci, viennent celles des musulmans; d'abord, celles qui furent faites par l'ordre d'Almamoun, quatre cent trente et quelques années avant les nôtres; d'Albateny, en Syre; d'Ibn-Younis, au Caire; d'Ibn-Alalam, à Bagdad. De toutes ces suites d'observations, aucune n'a duré le temps nécessaire. Les plus conformes aux nôtres sont celles d'Ibn-Younis et celles d'Ibn-Alalam; ce sont aussi celles qui en sont les plus voisines; car elles n'en sont distantes que de deux cent cinq ans. Enfin, nous avons examiné toutes les observations précédentes, et nous avons comparé leurs résultats avec ceux que nous ont donnés les nôtres[1]. »

Les tables de Nassyr-eddin jouirent, à leur apparition, de la plus grande célébrité, et l'auteur fut mis au même rang que Ptolémée, dont il était censé avoir amélioré les doctrines. Ces tables ne tardèrent pas à pénétrer jusqu'au fond de la Tartarie, et de là s'introduisirent en Chine. On découvre encore dans le chinois les noms des mois persans; mais il est reconnu maintenant que ces tables offrent peu d'observations originales. Le catalogue des étoiles est une simple reproduction du catalogue d'Ibn-Younis, qui avait copié Ptolémée, lequel, à son tour, avait copié Hipparque[2]. Nassyr-eddin s'est borné à réduire ces tables au méridien de la ville de Méragah, où il faisait ses observations. A l'exemple d'Albateny et d'Ibn-Younis, il a observé deux ou trois étoiles

[1] Mémoire de Jourdain, déjà cité, p. 61 et suiv.

[2] M. Biot vient d'insérer, dans le Journal des Savants du mois de juillet 1847, un mémoire sur les plagiats de Ptolémée.

seulement, et a pris les autres dans l'Almageste de Ptolémée, en faisant aux longitudes la correction commune.

Parmi les élèves et les collaborateurs de Nassyr-eddin, dont quelques-uns acquirent de la célébrité, Aboulféda cite[1] Mahmoud, surnommé *Cothb-eddin*, ou le Pôle de la religion. Mahmoud était né à Schyraz, l'an 634 (1236 de J. C.), et il remplit les fonctions de cadi à Tauriz. Outre l'astronomie et la jurisprudence, il cultivait la médecine. Il mourut l'an 710 (1311[2]).

Un des auteurs qu'Aboulféda a mis le plus souvent à contribution est Aboul-Hassan-Nour-eddin-Aly, vulgairement appelé *Ibn-Sayd*, du nom de l'un de ses aïeux. On donna à Ibn-Sayd le surnom d'*Algarnâthy*, parce qu'il était né à Grenade, et celui d'*Almagreby* ou l'Occidental, à cause de la place que l'Espagne occupe par rapport aux pays d'Orient. Ibn-Sayd naquit l'an 610 (1214 de J. C.); il appartenait à une famille considérable, et son père, appelé Moussa, était chargé du gouvernement de la ville de Séville, qui n'était pas encore tombée au pouvoir des chrétiens. Il fut élevé à Séville et reçut une éducation distinguée. Son père était fort instruit, et avait entrepris la rédaction de deux chroniques, l'une pour l'Orient et l'autre pour l'Occident. Se sentant près de mourir, il recommanda à son fils d'y mettre la dernière main et de les publier. Ibn-Sayd se fit un devoir de suivre les intentions de son père, et, pour y répondre plus dignement, il résolut de parcourir les principales contrées musulmanes. Il visita successivement le Caire, Mossoul, Bagdad, Bassora, Alep et Damas; de plus, il s'acquitta du pèlerinage de la Mekke. Il retourna ensuite dans l'Occident et mourut à Tunis, l'an 673 (1274 de J. C.).

A Bagdad, Ibn-Sayd mit à contribution les bibliothèques de la ville, au nombre de trente-six. En effet, cette capitale n'avait pas encore été saccagée par les Tartares, et elle offrait des ressources de tout genre. A Alep, où il se trouvait entre les années 634 et 658 (1236-1260), il

[1] Ci-dessous, p. 43.

[2] *Chronique d'Aboulféda*, t. V, p. 242, et Wüstenfeld, *Histoire des médecins arabes*, pag. 148. (Voyez aussi le Dictionnaire de Hadji-Khalfa, t. II, p. 229, aux mots الكحّالة الشاهية)

attira sur lui l'attention du prince de cette ville, qui était un arrière-petit-fils du grand Saladin, et qui, à l'exemple de presque tous les princes de sa famille, cultivait la littérature. Ce fut ce prince qui engagea Ibn-Sayd à faire part au public du fruit de ses voyages et de ses lectures. Ibn-Sayd acheva le travail commencé par son père, et publia deux chroniques. L'une est intitulée *Livre qui renferme des détails singuliers au sujet des habitants du Magreb*[1]; pour l'autre, elle porte le titre de *Livre qui jette du jour sur l'histoire des habitants du Maschrec* ou Orient[2].

Mais l'ouvrage dont il doit être question de préférence ici, est le petit traité intitulé *Djagrafya* ou Géographie. Ce traité, qui, en beaucoup de chapitres, est un simple abrégé de celui d'Édrisi, est partagé, comme celui-ci, d'après l'ordre des sept climats, et chaque climat est subdivisé en sections. On a vu que le traité d'Édrisi était privé des positions astronomiques, et que les cartes qui étaient destinées à suppléer à cette grave lacune, manquent dans beaucoup d'exemplaires. L'objet spécial d'Ibn-Sayd paraît avoir été d'obvier à cet inconvénient, et de dispenser, avec un petit volume, du travail original. Chaque nom de lieu un peu considérable est accompagné de sa longitude et de sa latitude. De plus, comme, depuis Édrisi, beaucoup de nouveaux faits géographiques avaient été mis en lumière, Ibn-Sayd les a insérés dans son travail. Il cite souvent un écrivain appelé Ibn-Fathima ou le Fils de Fathime, lequel avait navigué sur les côtes occidentales de l'Afrique jusqu'au cap Blanc[3], et sur les côtes orientales jusqu'au pays de Sofala[4]. Ibn-Sayd le cite encore pour le lac Aral et la ville de Rome, ce qui donne lieu de croire qu'Ibn-Fathima avait composé un traité général. Cet auteur m'est inconnu.

Ibn-Sayd n'a pas toujours travaillé avec la critique désirable; il a

[1] كتاب المغرب فى اخبار اهل المغرب Aboul-feda cite, dans la préface de sa Chronique, cet ouvrage comme une des sources où il avait puisé. Fleischer, *Historia anteislamica*, p. 2 et 204.

[2] كتاب المشرق فى اخبار اهل المشرق Voy. le *Manhel-alsafy*, d'Aboul-Mahassen, manuscrit de la Biblioth. roy. anc. fonds, t. IV, p. 166, ainsi que l'ouvrage de M. de Gayangos, intitulé *the History of the mohammedan dynasties*, t. I, p. 309, 327 et 440, et le Catalogue de la bibliothèque d'Oxford, t. II, p. 231.

[3] Ci-dessous, p. 215.

[4] Ci-dessous, p. 208.

quelquefois mêlé un climat avec l'autre; ses descriptions particulières ne sont pas toujours d'une exactitude rigoureuse. Quand Aboulféda s'occupa de la composition de son traité, il se laissa séduire par l'origine occidentale d'Ibn-Sayd, et il lui accorda une foi entière pour les contrées de l'Europe et de l'Afrique; mais ensuite il reconnut ses inexactitudes, et la dernière rédaction du traité d'Aboulféda est dégagée d'une foule de passages qui se trouvent dans le manuscrit autographe de la bibliothèque de Leyde[1].

La Bibliothèque royale de Paris possède un exemplaire du traité d'Ibn-Sayd, qui est le même dont s'est servi Aboulféda; et, comme Aboulféda a quelquefois mal lu le texte, il m'a été facile de remonter à la source de l'erreur. Cet exemplaire a, de plus, l'avantage, ainsi qu'il est dit à la fin, d'avoir été collationné sur l'original[2].

La bibliothèque d'Oxford possède un exemplaire du traité d'Ibn-Sayd, qui est intitulé : *Livre sur l'étendue de la terre en long et en large*[3]. Mais on y trouve, de plus, un livre plus considérable, contenant, entre autres choses, de nombreux passages empruntés aux écrits historiques et géographiques d'Ibn-Sayd[4]. Quelques savants ont induit de là qu'il existait deux rédactions du traité d'Ibn-Sayd, l'une plus développée que l'autre. Cette opinion me paraît sans fondement. Le second ouvrage se compose de deux parties, attribuées l'une à Ibn-Ishac, et l'autre à Ibn-Sayd. Il n'y est pas seulement traité de géographie, mais d'astronomie, d'histoire, etc.[5]. C'est évidemment une compilation faite par Ibn-Ishac lui-même.

A l'époque où Ibn-Sayd parcourait l'Orient, il y avait en Mésopotamie un homme dont le nom est devenu populaire comme géographe et surtout comme naturaliste. C'est Zakarya, fils de Mohammed, ordinairement appelé *Alcazouyny*, parce qu'il était originaire de la ville de Cazouyn ou Casbin, en Perse. Cazouyny se vantait de descendre de l'imam Malek, fils d'Anas, qui vivait dans le VIIIe siècle de notre ère,

[1] Préface de l'édition du texte, p. XLI.

[2] *Ibid.* p. XLV. Suppl. arabe n° 1905. (tome Ier du Catalogue, p. 220, n° 1015).

[3] كتاب بسط الارض فى طولها والعرض

[4] *Ibid.* t. I, p. 188; n° 874.

[5] *Ibid.* t. II, p. 230 et 233.

et qui eut la gloire de donner son nom au rite malékite, aujourd'hui suivi en Algérie et dans la plus grande partie de l'Afrique. Sa famille était depuis longtemps en possession de fournir des jurisconsultes et d'autres hommes distingués. Malgré la célébrité dont il ne tarda pas à jouir, les biographes arabes se sont très-peu occupés de lui. Il paraît être né vers les commencements du XIIIe siècle, et avoir quitté de bonne heure sa patrie, pour venir à Bagdad, alors le centre des lumières. D'après ce qu'il nous apprend lui-même[1], il se trouvait l'an 630 (1233) à Damas, où il eut des rapports avec un écrivain mystique appelé Mohy-eddin Ibn-Alaraby[2]. Vers la même époque, il vit, probablement à Mossoul, un ancien ministre des enfants de Saladin, homme fort instruit, nommé Ibn-Alatir Dhya-eddin, qui, dit-il, était alors fort vieux[3]. Suivant Aboul-Mahassen, notre auteur, qui alliait l'étude de la jurisprudence avec celle de la géographie et des sciences naturelles, remplit, sous l'autorité du khalife de Bagdad, les fonctions de cadi à Vasseth sur le Tigre, et à Hilla sur l'Euphrate, et mourut l'an 682 (1283 de J. C.[4]). Hadji-Khalfa rapporte que celui de ses ouvrages qui traite de géographie fut composé l'an 674 (1275 de J. C.[5]). Suivant Casiri, le même écrit aurait été rédigé l'an 661 (1263[6]). Quoi qu'il en soit, l'on peut induire des expressions d'Aboul-Mahassen que Cazouyny, après la prise de Bagdad par les Tartares, l'an 656 (1258), et la chute du khalifat, vécut dans la retraite. C'est probablement dans cet intervalle qu'eut lieu la composition de ses ouvrages.

Les écrits de Cazouyny, sans être parfaits en eux-mêmes, donnent une idée avantageuse de son savoir, et l'ont fait surnommer le *Pline des Orientaux*. Le plus important de tous, et celui qui a le plus con-

[1] Man. arab. de la Biblioth. roy. (suppl. n° 917, fol. 204).

[2] *Dictionnaire bibliographique de Hadji-Khalfa*, t. IV, p. 381 et suiv. aux mots الفتوحات المكية, et *Catalogue des manuscrits orientaux de la Bibliothèque de Leipzig*, par M. Fleischer, p. 490.

[3] Sup. ar. de la Bibl. roy. n° 917, fol. 117.

[4] M. Silvestre de Sacy a publié la notice d'Aboul-Mahassen dans la deuxième édition de sa Chrestomathie arabe, t. III, p. 447.

[5] Édition imprimée, t. I, p. 154.

[6] *Bibliothèque de l'Escurial*, t. I, p. XIV de la préface, t. II, p. 5.

tribué à répandre sa réputation, est intitulé *Merveilles des choses créées et singularités des choses existantes*[1]; il se compose de deux parties et d'une introduction. L'introduction est consacrée à la classification générale des êtres et de leurs facultés, d'après les philosophes grecs, notamment d'après Aristote. Pour la première partie, elle traite de ce que l'auteur nomme les choses d'en haut, et la deuxième des choses d'en bas. Les choses d'en haut consistent dans le soleil, la lune, les astres, les anges, les génies, etc. De plus, l'auteur parle des calendriers arabe, syrien et persan, des fêtes, etc. cette partie est fort courte. La deuxième est le tableau général de la terre et de ses phénomènes. L'auteur traite successivement des éléments en général et de chacun en particulier, des météores, des vents, etc. De là il passe à la division de la terre en sept climats, aux différentes mers et aux principaux fleuves; il explique la cause des tremblements de terre; il dépeint la formation des montagnes, l'origine des fleuves, des sources et des puits. Dans cette partie, il se rapproche des doctrines des géologues modernes, tels que Werner, auxquels on a donné l'épithète de *Neptuniens*. Vient ensuite la description des minéraux, des plantes et des animaux, qui occupe à elle seule la moitié de l'ouvrage.

On trouve, dans ce traité, un grand nombre de faits curieux. Le chapitre de l'homme est très-développé, non-seulement sous le point de vue anatomique, mais encore sous le point de vue intellectuel et moral. D'autres faits, sans avoir une grande importance en eux-mêmes, font connaître les opinions des Orientaux du moyen âge, et donnent lieu à des rapprochements intéressants avec ce que croyaient les anciens et ce qu'on croyait alors en Europe. L'auteur, outre les écrivains grecs, principalement Aristote, qui, au moyen âge, tenait la première place en Orient comme en Occident, a mis à contribution les écrits d'Avicenne, d'Albyrouny, la relation d'Ibn-Fozlan, et surtout les deux ouvrages d'Abou-Hamid de Grenade, dont il a été parlé[2]. Il a également

[1] عجائب المخلوقات وغرائب الموجودات

[2] Ci-devant, p. CXI. Il existe à la bibliothèque d'Oxford un exemplaire du livre des Merveilles des choses créées, qui, entre autres modifications, est attribué à Abou-Hamid, et où Abou-Hamid invoque le témoignage

recouru aux ouvrages d'Aldjahedh et de Massoudy, sur les merveilles de la nature, sans oublier un traité persan, intitulé, comme le sien, *Merveilles des choses créées*, et composé, un siècle auparavant, par Ahmed de Thous[1]. Il n'avait pas plus de critique et de méthode que Pline; il classe les rats et les gerboises avec les insectes; il regarde comme le produit d'une œuvre surnaturelle les êtres monstrueux, qu'on explique maintenant sans peine, d'après les théories de Geoffroy-Saint-Hilaire; néanmoins, l'ouvrage est, en son genre, un traité fondamental, et il y aura une lacune dans la littérature arabe, telle qu'elle a pris place en Europe, tant qu'il n'en aura pas été publié une édition textuelle[2]. Les Persans en possèdent une version dans leur langue, et on trouve dans les bibliothèques, dans l'une et l'autre version, des exemplaires de choix, qui sont accompagnés de peintures.

Malheureusement, cet ouvrage, par l'effet même de sa popularité, a donné lieu à plus d'une difficulté. Les manuscrits diffèrent beaucoup entre eux; dans les uns, la rédaction est plus étendue; dans les autres, elle est plus courte; évidemment, il y a eu à la fois des suppressions et des interpolations. De plus, chose singulière, dans la plupart des exemplaires, le style est incorrect et fourmille de solécismes. Quelquefois, dans les exemplaires ornés de peintures, ces peintures sont faites d'imagination; par exemple, un de ces manuscrits, au chapitre

de Cazouyny. C'est évidemment l'œuvre d'un faussaire, et il est surprenant que M. Pusey s'y soit laissé tromper. (Voy. le Catalogue d'Oxford, t. II, p. 227 et 534.)

[1] *Dictionnaire bibliographique* de Hadji-Khalfa, t. IV, p. 188. Cet ouvrage se trouve dans la Bibliothèque impériale de Vienne, et M. de Hammer en a publié quelques fragments dans son écrit intitulé : *Sur les origines russes*, St-Pétersbourg, 1827, p. 31 et suiv. Voy. aussi le Catalogue des manusc. arabes, persans et turks de la bibliothèque de M. de Hammer, déjà cité, p. 129. Au lieu de Ahmed, Hadji-Khalfa donne à l'auteur, le nom de Mohammed fils de Mahmoud.

[2] M. Clément-Mullet s'occupe depuis plusieurs années de remplir cette lacune. Il est suffisamment préparé à cette importante tâche par ses longues études en géologie et dans les autres branches des sciences naturelles. En attendant, on lit avec plaisir les fragments insérés par feu Chézy dans la Chrestomathie arabe de M. de Sacy. Ces fragments sont accompagnés de notes de M. de Sacy. Dans cette notice, j'ai cru devoir m'éloigner, en quelques points, de l'opinion de l'illustre orientaliste et des autres savants qui ont eu à parler de Cazouyny.

des constellations, offre l'image d'un vaisseau armé de canons[1]. Ajoutez à cela les éditions abrégées, les rédactions plus ou moins modifiées, et publiées sous un autre titre et sous un autre nom. Le désordre a été tel, que les bibliographes orientaux ne s'y sont plus reconnus, et que la confusion s'est mise dans les écrits publiés par les Européens. Je vais parler d'abord de l'ouvrage de Cazouyny qui traite de la géographie, et ensuite, revenant sur mes pas, je ferai quelques remarques applicables à l'un et à l'autre ouvrage.

Le traité de géographie est intitulé *Monuments des pays et histoire de leurs habitants*[2]. C'est une espèce de dictionnaire où les noms de lieux sont disposés dans l'ordre alphabétique, mais où chaque climat forme un chapitre à part. Ainsi l'ouvrage n'est pas d'un usage aussi facile que les dictionnaires ordinaires, tels que le grand et le petit dictionnaire de Yacout; d'un autre côté, il a, comme ceux-ci, l'inconvénient de séparer les lieux qui appartiennent à la même contrée. L'auteur dit, dans la préface, qu'il a déposé dans ce livre le résultat de ses lectures, ainsi que ce qu'il avait entendu dire et vu de ses yeux. Mais, à peu de chose près, le livre est fait avec les mêmes livres que le traité précédent, et l'auteur invoque les mêmes autorités[3]. Comme quelques-uns des ouvrages qui y sont cités ne nous sont point parvenus, on a l'avantage d'y trouver des témoignages qu'on chercherait vainement ailleurs. Ainsi que l'indique le titre, l'auteur, quand l'occasion s'en présente, raconte des anecdotes biographiques et historiques. Malheureusement il ne montre pas plus de critique que dans le Livre des merveilles des choses créées, et l'on aurait tort de le croire sur parole. Il se publie en ce moment une édition du texte[4].

[1] Mss. arab. de la Biblioth. roy. suppl. n° 866, *fol.* 33.

[2] آثار البلاد واخبار العباد

[3] *Casiri dit (Bibliothèque de l'Escurial, t. I, p. XIV de la préface, et t. II, p. 5)* que Cazouyny, *avant de composer son traité, avait parcouru l'Asie et l'Afrique. Je suis porté à croire que Casiri s'est trompé.* Cazouyny me paraît n'avoir vu par lui-même que la Mésopotamie et la Syrie, outre son pays natal.

[4] L'édition s'imprime à Göttingue, sous les auspices de la Société asiatique allemande, par les soins de M. Wüstenfeld. Déja, feu M. Uylenbroek avait publié la partie qui concerne le Djebal, dans le *Iracæ persicæ descrip-*

Du reste, l'ouvrage se trouve, dans les bibliothèques, sous deux titres différents. Outre les exemplaires qui portent le titre de *Monuments des pays, et histoire de leurs habitants*, il y en a qui sont simplement appelés *Merveilles des pays*[1]. J'ai comparé les exemplaires de l'une et de l'autre catégorie qui se trouvent à la Bibliothèque royale, et je me suis assuré que le fond est le même dans tous; mais les exemplaires qui portent le titre de *Merveilles des pays* renferment un plus grand nombre de notices biographiques. Par exemple, c'est seulement dans les exemplaires de la dernière catégorie que j'ai rencontré l'indication de l'entrevue que l'auteur eut, à Damas, avec le cheikh Mohy-eddin Ibn-alaraby. De même, l'article consacré à la ville de Cazouyn y est accompagné de plusieurs notices qui manquent dans le livre des Monuments[2]. Il est difficile de croire que ces additions soient d'une autre main que celle de Cazouyny. Je suis donc d'avis que le livre des Merveilles des pays est une nouvelle édition de celui des Monuments, et que l'auteur l'aura publié sous un nouveau titre, afin de le rapprocher davantage du livre des Merveilles des choses créées, qui avait eu un succès extraordinaire. L'un avait pour objet la géographie proprement dite, l'autre embrassait la nature entière[3].

J'en viens maintenant aux remarques que j'ai annoncées. La plupart des exemplaires des écrits de Cazouyny attribuent à l'auteur le nom de Zakarya, fils de Mohammed, fils de Mahmoud; mais il y en a qui portent tantôt le nom de Mohammed, fils de Mahmoud, tantôt celui de Mohammed, fils de Mohammed. Aboul-mahassen, dans la courte notice qu'il a consacrée à Cazouyny, l'appelle Mohammed, fils de Mahmoud. On s'est demandé si ces divers écrits n'appartiendraient pas à plusieurs générations d'une même famille. Je regarde comme indubi-

tio, déja cité, et M. Gildemeister la portion qui traite de l'Inde, dans le premier fascicule du recueil intitulé : *Scriptorum arabum de rebus indicis loci et opuscula.*

[1] عجائب البلدان

[2] Voy. l'édition de M. Uylenbroek, p. 45 du texte. — [3] Il faudrait admettre l'ordre inverse si, comme le dit Casiri, le livre des Merveilles des pays avait été composé l'an 661, et si, comme le dit Hadji-Khalfa, le livre des Monuments l'avait été en 674.

table la leçon *Zakarya, fils de Mohammed, fils de Mahmoud,* et, dans mon opinion, la notice d'Aboul-Mahassen pèche par l'omission d'un degré, cas qui se présente assez souvent dans les généalogies orientales. Voici mes preuves. Cazouyny, dans le livre des Monuments, parlant de son père, l'appelle Mohammed [1]. On lit, au commencement d'un magnifique exemplaire du livre des Merveilles des choses créées, qui a été copié du vivant de l'auteur, par un médecin qui paraît s'être trouvé sous son patronage, ces mots : « Livre des Merveilles des choses créées.... du nombre des compositions de notre maître, le dispensateur des bienfaits, le seigneur scheikh de son temps, colonne du monde et de la religion, Zakarya, fils de Mohammed, fils de Mahmoud-al-Cazouyny Alkomouny, cadi de Ouasseth, dans l'Irac, et de ses dépendances, que Dieu honore ses services, qu'il double son pouvoir, en considération de Mahomet et de sa sainte famille [2] ! » A la fin on lit : « Écrit..... par Mohammed, fils de Mohammed, fils d'Ali le Damasquin, médecin, habitant maintenant..... dans l'Irac..... l'an 678 (1279 de J. C.) [3]. » Enfin, l'auteur du traité géographique persan, intitulé *Nozhet-al-Coloub,* écrivain qui devait s'y connaître, puisqu'il florissait dans la première moitié du XIVe siècle, et qu'il naquit à Cazouyn même, cite dans sa préface, parmi les sources où il a puisé, le livre des Merveilles des choses créées et celui des Monuments, et il en nomme l'auteur *Zakarya, fils de Mohammed, fils de Mahmoud le Komounyen.*

Le titre d'*Alkomouny* a été encore un sujet de difficulté. Dans quelques manuscrits, ce mot est altéré, et le vénérable d'Herbelot a lu *Alkoufy* ou l'homme originaire de la ville de Koufa. Ce titre est dérivé

[1] Volume de Uylenbroek, p. 44 du texte.

[2] كتاب عجائب المخلوقات..... من تصانيف مولانا مولى النعم الصاحب شيخ وقته عماد الدنيا والدين زكريا بن محمد بن محمود القزويني الكموني قاضي واسط العراق واعمالها اعز الله نصره وضاعف قدره بمحمد وآله الطاهرين.

Ce manuscrit se trouvait, il y a quelques années, à Paris, entre les mains de M. Sommaripa, qui l'avait apporté lui-même du Levant.

[3] كتبه... محمد بن محمد بن علي الدمشقي المنطب الساكن يوميذ... العراق... سنة ثمان وسبعين وستماية هلالية

du nom de la famille à laquelle appartenait Cazouyny, et qui était une des principales de Cazouyn [1].

Nous voici arrivés à l'époque même où écrivait Aboulféda. Il a été parlé, dans le paragraphe précédent, de quelques membres de la famille de Mohanna, qui se trouvèrent en relation directe avec le prince, et qui, par la connaissance qu'ils avaient acquise de la Mésopotamie et d'autres contrées, lui fournirent divers renseignements. On peut encore citer, parmi les contemporains d'Aboulféda, certains hommes qui, par leurs écrits, ont rendu des services signalés à la géographie, et dont quelques-uns eurent probablement des rapports personnels avec lui.

Le premier est Schems-eddin Abou-Abd-allah Mohammed, surnommé *Aldimaschky*, parce qu'il était originaire de Damas. Schems-eddin faisait profession de l'état de sofi, ce qui ne l'empêcha pas de remplir les fonctions d'imam dans le village de Raboué, aux environs de Damas. Il se retira ensuite dans la ville de Sefed, non loin du mont Thabor, et mourut l'an 727 (1327 de J. C.), âgé de soixante et treize années lunaires. Schems-eddin avait une instruction variée; il cultivait aussi la poésie, et on cite de lui des vers que lui avaient inspirés les beaux sites des environs de Damas.

On est redevable à Schems-eddin d'un ouvrage intitulé : *Ce qu'il y a de plus remarquable dans les temps, en fait de merveilles de la terre et de la mer* [2]. Cet ouvrage, qui forme un volume petit in-folio, est divisé en neuf chapitres subdivisés en sections. Le premier chapitre traite de la forme de la terre, de sa longueur, de sa largeur, des sept climats, de la diversité des saisons, enfin des monuments que nous a laissés l'antiquité, tels que les pyramides, etc. Le deuxième chapitre est consacré aux minéraux. Dans le troisième, il est parlé des fleuves, des fontaines et des puits dont l'histoire a fait une mention particulière. Le quatrième chapitre traite de l'eau, de la manière dont elle est distribuée

[1] Hamd-allah Cazouyny, *Tarykhi-guzidé*, mss. persans de la Bibliothèque royale, fonds Gentil, n° 15, vers la fin. La famille de Cazouyny était éteinte au moment où l'auteur persan écrivait.

[2] نخبة الدهر فى عجائب البر والبحر

autour du continent et des îles les plus célèbres. Il est parlé, dans le cinquième, de la mer Méditerranée et du port d'Alexandrie, etc. Le sixième chapitre renferme la description de la mer du Midi. Le septième traite de la Perse, de l'Inde, etc. Le huitième est consacré à l'Afrique et à l'Europe. Enfin, l'on trouve, dans le neuvième chapitre, le tableau des diverses nations de la terre, suivant qu'elles descendent de Sem, de Cham ou de Japhet. Cet ouvrage laisse beaucoup à désirer sous le rapport de la critique; mais on y remarque bien des faits qui ne se rencontrent pas ailleurs : aussi a-t-il été mis plusieurs fois à contribution; moi-même je l'ai souvent cité dans les éclaircissements qui accompagnent ma traduction[1].

Le deuxième des écrivains contemporains d'Aboulféda est Schehab-eddin Ahmed surnommé *Al-Novayry*, du nom du village égyptien de *Novayré*, où il était né. Novayry mourut au Caire, l'an 732 (1332 de J. C.), la même année qu'Aboulféda; il était alors âgé de cinquante ans lunaires[2].

Novayry a laissé une espèce d'encyclopédie telle qu'on avait coutume d'en faire, à une époque où les livres étaient rares et par conséquent fort chers. Le titre de ce livre est *Tout ce qu'on peut désirer de savoir dans les différentes branches des belles-lettres*[3]. Il fut composé pour le sulthan d'Égypte Malek-Nasser, le même qui avait témoigné tant de bienveillance à Aboulféda. Cet ouvrage, qui se compose d'un grand nombre de volumes, est divisé en cinq fenn ou parties. La portion qui est consacrée à la géographie forme le premier fenn; en voici le sommaire : la création du monde; les météores et les éléments; les diverses me-

[1] L'ouvrage se trouve à la Bibliothèque royale, sous le numéro 581 de l'ancien fonds. Le commencement du volume manque; d'un autre côté, les exemplaires de Leyde et de Saint-Pétersbourg, ainsi que la courte description consacrée par Hadji-Khalfa à l'ouvrage, dans son Dictionnaire bibliographique, portent des dates fausses. M. Fraehn et les autres savants qui ont parlé de cet ouvrage, avaient fait vivre l'auteur près de deux siècles trop tard. Ce que j'ai dit ici sur la personne de l'auteur, est tiré de la chronique de Hassan, fils d'Omar. (Man arab. de la Bibliothèque royale, ancien fonds, n° 688, fol. 83 v.)

[2] *Manhel-Alsafy*, t. I, fol. 75 verso.

[3] نهاية الأرب فى فنون الادب

sures du temps et les saisons; la terre, ses dimensions, sa division en sept climats, ses montagnes, ses mers et ses îles, avec ses fleuves et ses lacs; enfin, la physionomie de chaque contrée et celle de ses habitants, les monuments qui la décorent et ses divers lieux de station. La deuxième partie traite de l'homme en général, de ses bonnes et de ses mauvaises qualités; de la manière de le gouverner, etc. On trouve dans la troisième un tableau des animaux qui habitent sur la terre, à côté de l'homme, à savoir : les quadrupèdes, les oiseaux, les poissons et les insectes. Le quatrième fenn est consacré à la botanique. Quant au cinquième, il est entièrement historique; et, à en juger par quelques volumes dépareillés que possède la Bibliothèque royale, c'est une source de renseignements aussi sûrs qu'abondants [1].

Un ouvrage tout à fait semblable à l'encyclopédie de Novayry, et qui fut composé vers la même époque et dans le même pays, est celui d'Aboul-Abbas Ahmed Schehab-eddin, surnommé *Aldimaschky*, parce que sa famille était établie à Damas, et *Alomary*, parce qu'elle faisait remonter son origine au khalife Omar, un des principaux fondateurs de l'islamisme. Cette famille occupait, depuis longtemps, un rang élevé à la cour des sulthans d'Égypte et de Syrie. Le père d'Omary, le cadi Mohy-eddin-Yahya, remplit successivement les fonctions de ministre auprès des sulthans Bibars et Kelaoun, et fut plus d'une fois chargé d'affaires importantes. Il mourut au Caire, l'an 738 (1337 de J. C.), à l'âge de plus de quatre-vingt-treize ans lunaires.

Omary naquit au commencement du XIVe siècle, et fit ses études à la fois à Damas et au Caire. Il fut attaché à la chancellerie de Damas, auprès de son père, qui remplissait les fonctions de secrétaire pour les dépêches secrètes. Plus tard, lorsque son père fut mis par le sulthan Malek-Nasser à la tête de la chancellerie secrète de l'Égypte, ce fut lui qui lisait les dépêches en présence du prince. Il suppléait pour ainsi

[1] Sur l'ensemble de l'encyclopédie de Novayry, voyez l'analyse qu'en a donnée Reiske, d'après l'exemplaire qui se trouve à la bibliothèque de Leyde, dans ses *Prodidagmata ad Hadji-Khalfa tabulas*, à la suite de la description de la Syrie, par Aboulféda, édit. de Koehler, p. 232 et suiv.

dire son père, qui, à cause de son grand âge, n'était plus en état de s'acquitter de ses fonctions. Mais en 737 (1337 de J. C.), le sulthan étant mécontent de lui, il fut remplacé par son frère Aly, et relégué à Damas, où il mourut, l'an 749 (1349 de J. C.), âgé de cinquante ans lunaires.

Omary avait toujours montré le goût le plus vif pour la littérature, notamment la poésie, sans laquelle on ne pouvait pas alors aspirer à se faire un nom. Il était en relation avec le fils de Nobata et les autres amis d'Aboulféda qui se piquaient de littérature, et qui, entre eux, faisaient assaut d'esprit. Sa famille continua à tenir une place honorable dans le gouvernement, et les écrivains du temps nomment successivement son frère, son neveu et son petit-neveu parmi les secrétaires d'état des sulthans [1].

L'encyclopédie d'Omary est intitulée *Chemin des yeux pour parcourir les royaumes des cités* [2], et se compose de vingt-sept volumes. Il s'en trouve quelques tomes dépareillés à la Bibliothèque royale de Paris [3]. Le tome XXIIIe, qui appartient à la section historique, est, en général, la reproduction, mot pour mot, de la Chronique d'Aboulféda; ces sortes d'emprunts, ou, pour parler plus exactement, ces plagiats étaient fort communs avant la découverte de l'imprimerie. Pour le tome III, il renferme les six premiers chapitres de la section géographique, et ces chapitres sont consacrés à l'Égypte et aux diverses contrées de l'Asie; cette partie, quoique traitant de régions sur lesquelles il avait déjà été beaucoup écrit, contient un grand nombre de faits nouveaux; on voit que la position occupée longtemps par l'auteur à la cour des sulthans d'Égypte et de Syrie, ne lui avait pas été inutile [4].

[1] Voy. le *Manhel-Alsâfy* d'Aboul-Mahassen, man. arab. de la Biblioth. royale, ancien fonds, t. I, fol. 90 v. et 146; t. IV, fol. 169 et t. V, fol. 176 v.

[2] مسالك الابصار فى ممالك الامصار

[3] Ancien fonds, n°s 583, 642, 904, 1371 et 1372. On trouve le tome XV dans la Bibliothèque de l'Escurial; mais Casiri, t. I, p. 68, et t. II, p. 6 et suiv. s'est trompé sur l'époque où vivait l'auteur, sur le lieu de sa naissance et de sa mort.

[4] M. Quatremère a donné une notice de cette partie, dans le tome XIII du recueil des Notices et extraits. Le volume où elle se trouve occupe maintenant le numéro 583 de l'ancien fonds arabe; il portait au-

Le quatrième des écrivains contemporains d'Aboulféda était également Syrien de naissance. C'est Abou-Hafs Omar, surnommé *Zyn-eddin* ou l'Ornement de la religion, et connu vulgairement sous l'autre surnom de *Ibn-Alouardy*. Il fit ses études à Hamat, puis à Alep. Il excellait dans la jurisprudence, la philologie et la poésie. Dans sa jeunesse, il remplit à Alep les fonctions de nayb ou lieutenant de l'officier chargé de maintenir l'ordre public; puis il quitta la carrière de la judicature pour se livrer entièrement à la culture des lettres. Son goût pour la poésie était devenu pour lui comme une seconde nature. On raconte qu'un jour, étant appelé avec d'autres magistrats à constater l'acte de vente d'une ferme, il improvisa un acte en vers où étaient indiqués les noms du vendeur et de l'acheteur, les tenants et les aboutissants, etc. et le style de cette composition d'un nouveau genre était tellement remarquable, qu'il excita l'admiration générale. Ibn-Alouardy mourut à Alep, l'an 749 (1349 de J. C.), âgé d'un peu plus de soixante années lunaires. Ainsi qu'Omary, il était en relation avec les amis d'Aboulféda, et ses biographes rapportent différentes pièces de vers qui furent composées à l'intention les uns des autres [1].

On cite un grand nombre d'écrits d'Ibn-Alouardy; mais aucun de ces écrits ne paraît avoir eu une importance notable. Il remit en vers un traité de jurisprudence qu'Aboulféda avait déjà soumis aux lois de la poésie [2]; de plus, il rédigea un abrégé de la Chronique d'Aboul-

trefois le numéro 732. Entre les titres qui accompagnent le nom de l'auteur, est celui de Almarraschy, المرّاشى. Ibn-Alouardy, dont il va être parlé immédiatement, cite dans la préface de son traité géographique, parmi les sources où il a puisé, un ouvrage intitulé : المسالك والممالك للمراكشى, ou Les voies et les royaumes, par Almarâkeschy, c'est-à-dire, l'homme de Marok, et Hadji-Khalfa, sur la foi d'Ibn-Alouardy, a inscrit ce titre dans son Dictionnaire bibliographique. Pétis de la Croix, le même qui avait apporté le volume du Levant, n'hésita pas (*Histoire de Gengis-Khan*, p. 544) à changer Almarraschy en Almarâkeschy, et son opinion a été partagée par Deguignes et Casiri. Mais il est bien difficile d'admettre qu'Ibn-Alouardy ait fait usage de l'encyclopédie d'Alomary, et il s'agit probablement ici d'un autre ouvrage.

[1] Aboul-Mahassen, *Manhel-Alsafy*, man. arab. de la Bibliothèque royale ancien fonds, t. IV, fol. 194 verso; et n° 688 de l'ancien fonds, fol. 263 et suiv.

[2] Ci-devant, p. XXXVII.

féda. Enfin, on lui doit un traité de géographie intitulé *La Perle des merveilles*[1]. Cet ouvrage, qui fut originairement composé pour un gouverneur d'Alep, appelé Schahyn, et qui est resté populaire en Orient, se compose de quatorze chapitres. En voici les sommaires : des divers pays de la terre; des détroits et des mers; des îles et des choses singulières qu'on y trouve; des fleuves les plus considérables; des fontaines et des puits; des montagnes les plus élevées; des pierres et de leurs propriétés; des mines et des pierres précieuses; des arbres, des plantes, des fruits, des céréales et des légumes; des quadrupèdes et des oiseaux.

L'ouvrage commence par quelques détails cosmogoniques en harmonie avec les opinions du vulgaire, et il se termine par un chapitre sur les signes de la fin du monde et de la résurrection générale. C'est, en général, une reproduction des récits qui avaient cours parmi les personnes amies du merveilleux, et l'on aurait tort d'y chercher de la critique et de l'érudition. Cependant, le livre est souvent cité en Europe. L'illustre Deguignes en a donné une notice fort étendue dans le tome IIe du recueil des Notices et extraits, et il en a été publié plusieurs fragments textuels[2].

Un cinquième contemporain d'Aboulféda est Hamd-allah, surnommé *Al-Cazouyny*, parce qu'il était né à Cazouyn, en Perse; on l'appelait encore *Mostaufi* ou Président des finances, apparemment parce qu'un de ses ancêtres avait été revêtu de ce titre. Hamd-allah écrivait vers l'an 730 (1330 de J. C.), et il mourut en 750 (1349 de J. C.). Outre une chronique intitulée *Tarykhi-Guzydeh*[3] ou Chronique choisie, ouvrage estimé, il a composé un traité de géographie intitulé *Nozhet-al-Coloub*[4]

[1] خريدة العجائب

[2] Notamment le fragment imprimé à Upsal, en 1835, par les soins de M. Tornberg. M. Tornberg a reproduit la carte générale qui est placée en tête du traité et que Deguignes avait omise. Cette carte, pour laquelle l'auteur a fait des emprunts à celle d'Alestakhry et d'Ibn-Haucal, est de beaucoup inférieure à celle qui fut dressée à la même époque par Sanudo, en partie d'après les sources arabes, et qui a été insérée dans le recueil de Bongars.

[3] تاريخ گزيده

[4] نزهة القلوب

ou Réjouissance des cœurs. C'est une espèce de recueil d'observations physiques, astronomiques et géographiques. L'ouvrage se compose de prolégomènes, de trois chapitres et d'une conclusion. Les prolégomènes traitent d'abord des cieux, des astres, des saisons et des époques; vient ensuite une description de la terre en général, avec la définition de la longitude et de la latitude, et la division de la terre en sept climats. Dans le premier chapitre, il est parlé des minéraux, des végétaux et des animaux; l'auteur y fait mention de la martichore, animal fabuleux qui a trouvé place dans la relation de Ctésias; nouvelle preuve de la persistance avec laquelle se maintiennent les préjugés populaires. Le second chapitre est consacré à l'homme en particulier : c'est une sorte de traité d'anatomie assez étendu. Le troisième est un tableau des principales villes de la Perse, avec leur longitude et leur latitude, leur horoscope, etc. Les deux ouvrages de Hamd-allah sont écrits en persan; le deuxième est devenu presque populaire.

Enfin, à la même époque, le monde était parcouru de l'occident à l'orient et du nord au midi par un homme qui dépassa les Ibn-Haucal et les Massoudy, et qui, s'il n'eut pas leur science, promena ses regards sur un plus vaste théâtre. Il s'agit d'Abou-Abd-allah Mohammed, plus connu sous le surnom d'Ibn-Bathoutha. Ibn-Bathoutha était né à Tanger, à l'entrée de l'Océan dans la Méditerranée, vers le commencement du XIVe siècle. Son origine était berbère et non pas arabe; mais, élevé dans la religion musulmane, il avait sucé en naissant les idées du peuple vainqueur. Poussé par le désir de voir des pays nouveaux, il quitta le sien l'an 725 (1325 de J. C.) et se dirigea vers l'Orient. Il visita successivement l'Égypte, la Syrie, La Perse, l'Arabie, le Zanguebar, l'Asie Mineure, l'empire du Captchac, alors occupé par les descendants de Gengis-Khan; Constantinople, le Kharizm, la Bokharie, l'Inde, les Maldives, les îles de Ceylan et de Sumatra, et la Chine. Dans l'Inde, à la cour des sulthans de Dehly, et dans les Maldives, il remplit pendant quelque temps les fonctions de cadi. Après une absence de plus de vingt ans, il voulut revoir son pays natal, et il profita du voisinage pour visiter la partie méridionale de l'Espagne, qui fournissait aux

musulmans des souvenirs glorieux, et où la cour de Grenade jetait le plus grand éclat. Quelque temps après, le souverain de Maroc ayant une députation à envoyer au prince de Mali, sur les bords du Niger, on fit choix d'Ibn-Bathoutha pour s'acquitter de cette mission. Il explora à cette occasion une partie de l'intérieur de l'Afrique, et s'avança jusqu'à Tembouctou. A son retour, il fixa sa résidence à Fez, où il s'occupa des moyens de transmettre à la postérité les faits qui l'avaient le plus frappé. On était alors dans l'année 756 (1355 de J. C.). Ibn-Bathoutha passa le reste de sa vie dans l'aisance et le repos, et mourut l'an 779 (1377 de J. C.). La relation de ses voyages porte le titre de *Cadeau fait aux observateurs, et traitant des singularités des villes et des merveilles qu'offrent les voyages* [1].

Il ne paraît pas qu'Ibn-Bathoutha ait lui-même rédigé la relation qui porte son nom. Ce n'est pas qu'il manquât d'instruction; ses études en jurisprudence, qui lui avaient permis de remplir les fonctions de cadi dans une grande capitale, supposent des connaissances générales; mais, pareil au grand Marco-Polo, il n'était pas doué de la patience nécessaire pour mettre en ordre tant de faits et tant de noms différents, et il fut réduit à dicter les souvenirs de ses aventures. Ses dictées furent ensuite mises en ordre par un littérateur de profession; aussi, sa relation, comme celle de Marco-Polo, laisse souvent à désirer pour la précision des détails. Le littérateur auquel on s'adressa est Mohammed Ibn-Djozay Alkalby, originaire de Grenade, et connu par des écrits de sa composition. Cette rédaction fut ensuite abrégée par Mohammed Albaylouny, qui fit disparaître les légendes pieuses et les faits de détail.

Voici un extrait de la préface de la rédaction originale. C'est le rédacteur qui parle : « Au nombre des gens de mérite qui se présentèrent à la cour de notre souverain (le sulthan de Marok, Abou-Inan), se trouvait un grand voyageur, homme d'une véracité reconnue, le fakyh Abou-Abd-allah Mohammed, originaire de la tribu de Levata,

[1] تحفة النظار فى غرائب الامصار وعجائب الاسفار *Journal asiatique* du mois de mars 1843, p. 182 et suiv. (Mémoire de M. de Slane.)

et natif de Tanger; il était généralement connu sous le nom d'Ibn-Bathoutha, et il avait été distingué, dans les pays de l'Orient, par le titre de *Schems-eddin* (Soleil de la religion). Arrivé à la cour sublime, il jeta le bâton du voyage (il renonça à de nouvelles courses), et le sulthan le combla de bienfaits, propres à lui faire oublier le passé pour le présent, et jusqu'au souvenir de ce qu'il avait souffert dans ses courses lointaines. Sa Majesté lui ordonna de dicter à un copiste la description des villes qu'il avait visitées, les anecdotes et histoires qu'il pouvait se rappeler, les notices sur les rois qu'il avait vus, ainsi que sur les savants qu'il avait rencontrés et les personnages distingués par la sainteté de leur vie. En conséquence de cet ordre, il dicta des choses capables de charmer l'esprit, etc. Alors Sa Majesté adressa un commandement à son humble et très-dévoué serviteur Mohammed Ibn-Djozay Alkalby (puisse Dieu l'aider à bien remplir ses devoirs et à s'acquitter de la dette de reconnaissance pour tous les bienfaits qu'il a reçus!), lui ordonnant de réunir les morceaux dictés par le scheikh Abou-Abd-allah, afin d'en former un traité qui renfermerait tous les renseignements utiles qu'il avait fournis, et qui rendrait parfaitement intelligibles les idées qu'il voulait communiquer. Le rédacteur devait avoir soin d'en corriger le style et de mettre le récit en bon ordre, tout en visant à la clarté et à la simplicité. Je m'empressai d'obéir; et, ayant commencé avec l'aide de Dieu, j'exprimai les idées d'Abou-Abd-allah en termes propres à les faire bien saisir et à mettre au jour la pensée de l'auteur; quelquefois même, j'ai conservé les expressions identiques dont il s'était servi, sans y faire le moindre changement. J'ai reproduit toutes les histoires et anecdotes qu'il a racontées; mais sans chercher à en constater l'exactitude, puisqu'il avait eu soin, soit de les vérifier lui-même, soit de faire sentir, par la manière dont il s'exprimait, qu'elles lui paraissaient peu dignes de foi. Pour contribuer davantage à la correction de ce travail, j'ai fixé l'orthographe des noms d'hommes et de lieux qui s'y rencontrent, et j'ai expliqué tous les mots étrangers, autant qu'il m'a été possible de le faire : autrement, leur forme insolite les aurait rendus embarrassants pour le lecteur;

et celui qui aurait voulu les expliquer d'après les règles de l'analogie, se serait exposé à se tromper [1]. »

La Bibliothèque royale possède quatre exemplaires de la rédaction originale. La seconde moitié d'un de ces exemplaires paraît être de la propre main d'Ibn-Djozay [2]. M. le baron de Slane a publié, dans le Journal asiatique [3], la portion qui traite du voyage d'Ibn-Bathoutha dans l'intérieur de l'Afrique. Le même recueil [4] contient le texte et la traduction du chapitre consacré aux îles de Sumatra et de Java, par M. Édouard Dulaurier. Il se publie en ce moment à Lisbonne une traduction portugaise de la relation entière, par feu le P. Santo-Antonio Moura [5]. Malheureusement, le P. Moura, déjà connu par une version portugaise de la Chronique arabe du Carthas, était étranger à la science de la géographie, et un certain nombre de passages sont mal interprétés; beaucoup de noms de lieux sont défigurés.

La rédaction abrégée a été traduite en anglais par M. Samuel Lee, professeur de langues orientales à l'université de Cambridge [6]. M. Lee n'avait entre les mains que des exemplaires de l'abrégé, et, dans ces exemplaires, beaucoup de noms de lieux étaient altérés. Mais M. Lee était suffisamment préparé à la tâche qu'il s'imposait; il a d'ailleurs pris la peine de consulter divers ouvrages arabes et persans qui traitent des matières analogues [7].

Ibn-Bathoutha était naturellement crédule et disposé à ajouter foi aux récits les plus absurdes. En même temps, l'on a vu qu'il n'avait rien écrit, et que son récit avait été fait de mémoire. D'ailleurs, d'après ce

[1] *Journal asiatique* du mois de mars 1843, p. 243 et suiv. (Traduction de M. de Slane.)

[2] *Journal asiatique*, cahier de mars 1843, p. 241 et suiv. (Voyez le numéro 907 du suppl. arab. de la Bibliothèque royale.)

[3] Cahier de mars 1843, p. 181 et suiv.

[4] Cahiers de février et de mars 1847.

[5] Le premier volume de cette traduction a paru en 1840, sous le titre de *Viagens extensas e dilatadas do celebre Arabe Abu-Abdallah, mais conhecido pelo nome de Ben-Batuta.*

[6] *The travels of Ibn-Batuta*, Londres, 1829, in-4°. Ce volume a paru sous les auspices du comité anglais des traductions orientales.

[7] J'ai rétabli, sur mon exemplaire de la traduction de M. Lee, les noms de lieu qui étaient altérés. Mon intention était d'insérer le tout ici; mais c'eût été sortir du cadre que je me suis imposé.

qu'il dit, quand déjà la moitié de ses courses était consommée, et que le navire qui partait de Calicut pour le conduire en Chine, fit naufrage, il ne sauva que sa personne[1]. On se demande naturellement quelle foi méritent ses assertions. A-t-il vu réellement les pays qu'il dit avoir visités? et, dans les pays qu'il a vus, a-t-il rempli fidèlement les devoirs imposés à un voyageur consciencieux? Une chose remarquable, c'est qu'Ibn-Khaldoun, qui, peu d'années après la mort d'Ibn-Bathoutha, parcourut, dans tous les sens, les royaumes de Tunis, d'Alger et de Marok, et qui, par lui-même, était en position de voir les hommes les plus notables du pays, dit qu'on n'était pas tout à fait convaincu de la véracité du voyageur.

Ibn-Bathoutha, qui entre dans de grands détails sur la Chine, et qui parle de Péking comme s'il y était allé, ne paraît pas avoir dépassé les côtes; du moins, ce qu'il dit sur l'intérieur du pays ne s'accorde pas avec les faits. On a également signalé, dans les autres parties de sa relation, des erreurs de détail[2]; mais, en général, il semble de bonne foi, et sa relation est digne de la célébrité qu'elle a acquise en Europe dès le moment où elle y a été connue. Le voyageur Burckhardt a le mérite d'avoir, un des premiers, porté son attention sur cet ouvrage[3].

Les voyages d'Ibn-Bathoutha embrassèrent toute l'étendue des contrées musulmanes, et se prolongèrent même au delà. Il raconte des exemples singuliers de la manière dont les Arabes, encore environnés du prestige de leur ancienne gloire, continuaient à se répandre dans les lieux les plus éloignés du monde alors connu. A Alexandrie, lors de son premier voyage, Ibn-Bathoutha eut occasion de voir un des moines contemplatifs de l'islamisme, qui s'attribuent le pouvoir de faire des miracles. Or ce sofi lui dit : « Il vous faut aller voir tel de mes frères qui est dans l'Inde, et tel autre qui est en Chine. » Ibn-Bathoutha,

[1] Traduction de M. Lee, p. 173.

[2] *Journal asiatique* du mois de septembre 1846, p. 217. (Remarques de M. Dulaurier.)

[3] Voy. une note à la suite de ses *Travels in Nubia*, p. 533 et suiv. Les exemplaires sur lesquels M. Lee a travaillé proviennent de Burckhardt. Antérieurement, Seetzen avait envoyé un exemplaire à Gotha.

dont le genre de vie se rapprochait beaucoup de celle des sofis, retrouva, en effet, ces deux personnes dans les endroits qui lui avaient été désignés. On remarque des faits analogues dans la relation des voyages de Vasco de Gama et de ses compagnons, sur les côtes orientales de l'Afrique, et dans les parages de l'Inde.

En Chine, du temps d'Ibn-Bathoutha, comme au IXe siècle de notre ère, les musulmans avaient, dans les principales villes maritimes, un cadi et un scheikh ou chef de leur croyance. A l'extrémité orientale de la Chine, Ibn-Bathoutha rencontra un ami de sa jeunesse, né à Ceuta. Cet homme avait rempli, ainsi que lui, un emploi à la cour de Dehli; puis il était venu en Chine, où il avait amassé de grandes richesses. Plus tard, Ibn-Bathoutha rencontra le frère de ce même individu dans l'intérieur de l'Afrique, et il s'écrie à cette occasion : « Quelle distance entre les deux frères ! » Il ne faut pas s'étonner, d'après cela, qu'Aboulféda et d'autres écrivains arabes aient pu quelquefois avoir des notions exactes sur des régions qui n'étaient pas en rapport direct avec la Syrie, et qui sembleraient avoir dû être fermées à toute espèce d'investigation.

Avec Ibn-Bathoutha finit la liste des écrivains qui purent avoir des rapports, soit directs, soit indirects, avec Aboulféda. Je ne pourrais pas pousser plus loin cette revue chronologique, sans sortir des bornes de mon sujet. Cependant, le nombre des auteurs orientaux qui, depuis Aboulféda, se sont occupés de géographie, n'est pas considérable; d'ailleurs, parmi eux, il en est que je serai obligé de mettre à contribution dans le paragraphe suivant. Je vais donc continuer ma revue, mais en me bornant à de courtes indications.

Dans les commencements du IXe siècle de l'hégire, XVe siècle de notre ère, Abd-alraschyd, fils de Saleh, surnommé *Albakouy*, parce qu'il était originaire de la ville de Bakou, sur les bords de la mer Caspienne, mit au jour une description de la terre, intitulée : *Exposé sommaire des monuments et des merveilles du Roi tout-puissant* [1]. C'est une

[1] كتاب تلخيص الآثار وعجائب الملك القهار

géographie disposée d'après l'ordre des sept climats, et imitée du livre des Monuments, de Cazouyny. L'ouvrage est écrit en arabe; Deguignes en a donné l'analyse dans le deuxième volume du recueil des Notices et extraits[1].

Il existe une histoire de la Perse et de la Transoxiane, écrite en persan, dans la dernière moitié du xve siècle de notre ère, par Abd-alrazzac, surnommé *Alsamarcandy*, parce qu'il avait passé la plus grande partie de sa vie à Samarcand. Cet ouvrage, qui porte le titre de *Lever des deux astres favorables et réunion des deux mers*[2], renferme un espace de cent soixante et onze années, depuis les commencements du xive siècle jusqu'au temps où vivait l'auteur. Il en existe, à la Bibliothèque royale, une traduction française manuscrite, par le célèbre Galland. Intéressant à divers titres, il l'est particulièrement pour la géographie, par certains morceaux que je vais indiquer. L'auteur, arrivé au règne de Schah-Rokh, fils de Tamerlan, fait mention, entre les années 1408 et 1420 de l'ère chrétienne, de diverses lettres échangées entre Schah-Rokh et l'empereur de la Chine. A l'année 823 (1420 de J.C.), il est parlé d'une ambassade solennelle envoyée, par Schah-Rokh et d'autres princes, à la cour de Péking. Enfin, l'année 846 (1442 de J. C.), l'auteur raconte la mission dont il fut lui-même chargé auprès du roi idolâtre de Kalicut, et le voyage qu'il fit à la cour du roi, également idolâtre, de Bijnagor, dans la partie méridionale de l'Inde.

En 1786, Chambers publia, à Calcutta, dans un recueil intitulé *Asiatick miscellanies*, le texte persan et une traduction anglaise des lettres qui avaient été échangées entre Schah-Rokh et l'empereur de la Chine, et M. Langlès reproduisit ces lettres en français[3]. Dès 1672, Melchisédech Thevenot publia, dans la quatrième partie de sa Collection de voyages,

[1] On sait quel nom honorable Deguignes s'est fait dans la science. Mais je ne puis m'empêcher de faire observer ici que ses connaissances dans la langue arabe étaient faibles et qu'il ignorait presque tout à fait le persan; d'ailleurs, à l'époque où il écrivait, on ne disposait pas des mêmes ressources qu'aujourd'hui. Aussi, les notices de Bakouy et d'Ibn-Alouardy, par Deguignes, laissent beaucoup à désirer.

[2] مطلع السعدين ومجمع البحرين

[3] *Mémoires relatifs à l'état de l'Inde*, par M. Hastings, édition augmentée des ambassades réciproques d'un roi de la Perse et

la portion de la traduction de Galland qui se rapportait à l'ambassade envoyée par Schah-Rokh à la cour de Péking, et ce fragment fut reproduit ailleurs. D'un autre côté, Langlès inséra, dans le premier volume de sa petite Collection de voyages[1], le chapitre de l'ouvrage d'Abd-alrazzac qui renferme le récit de son ambassade dans l'Inde, et Langlès, dans cette publication, s'aida de la traduction de Galland. Enfin, M. Quatremère a reproduit, dans une notice étendue sur l'ouvrage d'Abd-alrazzac, le récit des ambassades de l'Inde et de la Chine, texte persan et traduction française[2]. Malgré le concours de Galland, de Chambers, de Langlès et de M. Quatremère, le récit est loin d'avoir reçu tous les éclaircissements dont il avait besoin; j'y reviendrai dans le paragraphe suivant[3].

Le fils de Schah-Rokh, nommé Ulug-Beg, n'hérita pas des talents politiques de son père. Mais, s'il fut un prince imprudent, il laissa la réputation d'un grand astronome. Du vivant même de son père, il avait

d'un empereur de la Chine; Paris, 1788, in-8°.

[1] Paris, an VI, in-18.

[2] Tome XIV du recueil des Notices et extraits.

[3] Ici je suis obligé de parler de certains points dont ne s'est pas occupé M. Quatremère, et sur lesquels le lecteur a besoin d'être fixé. L'ambassade envoyée par Schah-Rokh en Chine, partit de la ville de Samarkand, le 10 du mois de safar de l'année 823 (25 févr. 1420 de J. C.). Elle arriva à Péking le 8 du mois de doul-hadja de la même année (17 décembre). Elle se remit en marche au milieu du mois de djoumada premier, 824 (mai 1421), et arriva sur les bords du Yaxarte, vers la fin du mois de redjeb 825 (juillet 1422). Quant à la mission de l'auteur dans l'Inde, il mit à la voile dans le port de Kalhat, en Arabie, au commencement de djoumada second 846 (octobre 1442), et arriva à Kalikut après dix-huit jours de navigation. Au commencement de doulhadja (avril 1443), il se mit en route pour Bijnagor, et y resta jusqu'au 12 du mois de chaban 847 (commencement de décembre). En se mettant en mer pour aller débarquer à Mangalor, il passa devant le port de Pandarane, le même dans lequel Vasco de Gama jeta l'ancre, et sur lequel on peut consulter les relations portugaises de Barros et de Castanheda. La fête que M. Quatremère, d'après une mauvaise leçon du manuscrit, appelle *Mahanâdi*, est celle de Mahanavami, qui est encore célébrée par les idolatres du pays. (Voyez l'ouvrage de l'abbé Dubois, intitulé *Mœurs des peuples de l'Inde*, t. II, p. 329 et suiv.) Cette fête eut lieu le 1er du mois de redjeb (25 octobre 1443). Abd-alrazzac quitta l'Inde le 8 de doulcada (1er mars 1444), et débarqua sur les côtes de l'Oman, dans la ville de Khourfakan, nom que M. Quatremère, dans le texte et la traduction, a rendu méconnaissable sous la forme *Djourkaan*.

fait construire un observatoire à Samarcand, capitale de son gouvernement, et il avait pourvu cet établissement avec une libéralité dont un prince seul était capable. Il entreprit de faire un nouveau catalogue des étoiles, comme il n'en avait pas été fait depuis Hipparque. Cette fois, on prit la peine d'observer chaque étoile en particulier; aussi le nouveau catalogue ne tarda pas à faire négliger les travaux précédents du même genre. C'est encore le catalogue d'Ulug-Beg qui sert en Orient pour fixer la longitude et la latitude des villes, et pour construire les almanachs[1]. Les travaux d'Ulug-Beg eurent lieu dans la première moitié du XVe siècle de l'ère chrétienne; ses tables furent rédigées en persan, et l'on en fit ensuite une version arabe. La Bibliothèque royale possède le texte et la traduction[2]. En ce qui concerne l'exposé des notions astronomiques des Chinois, Ulug-Begh a copié ce qui se trouvait dans les tables de Nassyr-eddin. Il n'est pas inutile d'ajouter qu'Ulug-Begh avait foi dans l'astrologie judiciaire, et que ces croyances ne furent pas sans influence sur les événements qui amenèrent sa perte.

Il existe un traité arabe de cosmographie, composé en Égypte, l'année 922 de l'hégire (1516 de J. C.), par Mohammed, fils d'Ahmed, fils d'Ayyas, issu d'un de ces Circassiens qui, dans l'origine, étaient vendus comme esclaves ou mamelouks, et qui ensuite venaient quelquefois se saisir du pouvoir dans l'antique patrie des Pharaons. Ce traité est intitulé : *Le parfum des fleurs dans les merveilles de l'univers*[3]. On voit, par sa date, qu'à l'époque où il fut composé, non-seulement les Portugais avaient, depuis plusieurs années, fait le tour de l'Afrique, mais qu'un nouveau monde avait été découvert par Christophe Colomb. Il paraît que la nouvelle n'en était pas venue jusqu'à l'auteur, ou plutôt que, subjugué par les vieilles idées, il n'était plus en état d'en ad-

[1] En 1650 et années suivantes, Greaves et Hyde publièrent divers fragments des tables d'Ulug-Beg, sous le titre de *Epochæ celebriores astronomis, binæ tabulæ, etc.* M. Sédillot fils annonce une édition complète de ces tables. En attendant, il a publié le texte des prolégomènes, avec notes et variantes, et une introduction; Paris, 1847.

[2] Voy. le Dictionnaire bibliographique de Hadji-Khalfa, t. III, p. 559, aux mots زيج الوغ بيك

[3] نشق الازهار فى عجائب الاقطار

mettre d'autres. Son ouvrage est surtout consacré à l'Égypte; mais il renferme une description générale du monde, et l'on est étonné de lire, au sujet de l'océan Atlantique, ces mots: « On l'appelle *Mer ténébreuse;* l'eau en est trouble, et personne n'ose s'y hasarder, à cause de la difficulté d'y naviguer. » M. Langlès a inséré quelques extraits de l'ouvrage dans le huitième volume du recueil des Notices et extraits.

Les idées étroites, qui rendaient tout progrès impossible à Ibn-Ayyas, sont la cause fatale du peu d'intérêt qu'offrent les compositions scientifiques des Orientaux dans les temps modernes. On dirait qu'à mesure que les Européens franchissaient les espaces et étendaient les horizons, les Orientaux s'enfermaient davantage dans les limites qu'il fut si longtemps impossible de dépasser. Mais tel n'est pas le caractère de l'écrivain dont il va être question.

On connaît l'esprit entreprenant et les plans grandioses des empereurs othomans dans le XVe siècle de notre ère. L'ascendant du croissant fut surtout sensible, au XVIe siècle, sous le règne du grand Soliman. Pendant que ce prince envahissait la Hongrie et assiégeait Vienne, il tenait en échec le roi de Perse, et faisait exécuter ses lois à Alger, à Tunis, au Caire, à la Mekke, dans le Yémen, et jusqu'au fond du golfe Persique. A cette époque, les navires portugais promenaient leur étendard victorieux, non-seulement sur les côtes de l'Inde, mais dans les parages du golfe Persique et de la mer Rouge, deux mers qui ont toujours été considérées par les musulmans comme une dépendance du berceau de l'islamisme. L'orgueil de Ṣoliman s'irrita de ce qu'il regardait comme une audace sacrilège; il fit donner la chasse aux Portugais[1].

On était alors en l'année 1553 de l'ère chrétienne. La flotte ottomane se trouva exposée à d'horribles tempêtes, et fut jetée par les vents sur les côtes de l'Inde; une partie de l'équipage seulement atteignit la terre, notamment l'amiral, qui se nommait Sidi-Ali-Tchelebi. Sidi-Ali, avant d'avoir reçu ce commandement, était connu surtout comme poëte et comme littérateur. Mais il était doué d'un caractère éner-

[1] *Histoire de l'empire ottoman* de M. de Hammer, traduction française de M. Hellert, t. VI, p. 184 et suiv.

gique et il cherchait l'instruction partout où elle se trouvait. Débarqué dans la presqu'île de l'Inde, il parcourut les villes principales, se mettant en rapport avec les hommes instruits, et recueillant tous les livres arabes, persans et turks, qui traitaient de l'art de la navigation. Il revint ensuite à Constantinople, à travers le nord de l'Inde, le Badakhchan, la Transoxiane, le Kharizm et la Perse.

Sidi-Ali a rédigé en turk une relation de l'expédition dont il avait eu le commandement, et cette relation, qui porte le titre de *Miroir des pays*[1], a été traduite en allemand et en français[2]. Mais de plus, il rédigea, également en turk, un traité de la navigation des mers orientales, ouvrage de la plus haute importance. Il se trouvait alors à Ahmed-Abad, dans le Guzarate: c'était en l'année 962 (1554 de J. C.). Ce traité, intitulé *Mohyth*[3], n'existe pas à Paris; mais le célèbre M. de Hammer, qui en possède un exemplaire, en a publié des fragments, en anglais, dans le journal de la Société asiatique de Calcutta[4]. J'en ai trouvé d'autres fragments textuels dans le grand traité géographique de Hadji-Khalfa, intitulé *Djihan-nama*[5]. On verra, dans le paragraphe suivant, combien ces fragments m'ont été utiles. L'auteur a fait usage des relations publiées dès cette époque par les Européens; de plus, et c'est la partie qui nous intéresse d'avantage, il a mis à contribution divers traités arabes qui ne nous sont point parvenus. De ces traités, au nombre de dix, trois étaient anciens et sept modernes. Les trois anciens avaient pour auteur Leits, fils de Kahlan; Mohammed, fils de Schadan, et Sahal, fils d'Aban. Sur les sept traités d'une date moderne, cinq avaient été composés par Soleyman, fils d'Ahmed, natif de la ville de Scheher, dans l'Arabie méridionale[6], et Soleyman écrivait l'an 917 (1511 de J. C.).

[1] مرآة الممالك

[2] Pour la traduction française, voyez le Journal asiatique de l'année 1826, t. IX. La version française a été faite par M. Moris, sur la version allemande de M. Diez.

[3] محيط

[4] *Journal of the asiatic Society of Bengal*, ann. 1834, t. III, p. 546 et suiv. ann. 1836, t. V, p. 441 et suiv. ann. 1837, t. VI, p. 805 et suiv. ann. 1838, t. VII, p. 767 et suiv. t. VIII, p. 823 et suiv. Voy. aussi le Catalogue des manuscrits arabes, persans et turks de la bibliothèque de M. de Hammer, Vienne, 1840, p. 168.

[5] Pag. 59 et suiv. de l'édition imprimée.

[6] Ils portent les titres de حاوية, فوايد,

Il est impossible que Soleyman et d'autres pilotes arabes n'aient pas été dans le cas de se rencontrer avec les pilotes portugais, alors aussi hardis qu'habiles. En 1497 et 1498, Vasco de Gama remarqua au nord de Mosambique des navires arabes où se trouvaient des boussoles et des cartes marines. Voici ce qu'on lit dans son journal de route : « Les navires de cette terre sont grands; ils ont des tillacs, mais ils n'ont pas de clous; ils sont cousus avec des cordes de sparte, et leurs voiles sont faites avec des nattes de feuilles de palmier. Les pilotes ont des boussoles pour donner la direction au navire, ainsi que des instruments d'observation et des cartes marines[1]. » Dans un de ces navires, Vasco de Gama trouva des livres arabes qu'il envoya au roi Emmanuel. De son côté, Albuquerque dut en partie ses conquêtes, dans la mer d'Oman et dans le golfe Persique, à l'usage d'une carte marine qui avait été construite par un pilote arabe nommé Omar[2].

Sous le règne du grand Soliman, fleurit également l'amiral Piri-Reis, auteur de deux ouvrages turks intitulés *Bahryé*[3] ou Atlas maritime, l'un de la mer Égée, l'autre de la Méditerranée, deux mers dont cet amiral avait visité toutes les côtes. Ces ouvrages indiquent avec soin les courants, les bas-fonds, les lieux de débarquement, les anses, les golfes, les détroits et les ports[4].

L'Inde musulmane nous offre, dans les commencements du XVIIe siècle, un ouvrage de compilation, qui est d'un grand intérêt pour la géographie; c'est le traité persan, composé par Aboul-Fazel, ministre de l'empereur mogol Akbar, et intitulé *Ayyn-Akbery*[5] ou Institutes d'Akbar,

عمدة المهرة ou Colonne du Mahra, nom d'une province de l'Arabie méridionale, تحفة الفحول, abrégé de l'ouvrage précédent, et enfin منهاج الفاخر فی علم البحر الزاخر ou Méthode de celui qui se pique de connaître la mer Bouillonnante.

[1] *Routier original*, extrait communiqué par M. le vicomte de Santarem. Je reviendrai, dans le paragraphe suivant, sur ce passage.

[2] Voy. l'ouvrage intitulé *Commentarios do grande Affonso d'Alboquerque*, Lisbonne, 1774, t. I, p. 70 et 116.

[3] بحرية.

[4] *Histoire de l'empire Ottoman*, par M. de Hammer, t. I de la traduction française, p. xx; t. VI, p. 185; *Dictionnaire bibliographique* de Hadji-Khalfa, t. II, p. 22. On trouve, à la Bibliothèque royale, une traduction abrégée française, manuscrite, de ces deux ouvrages, par Cardonne.

[5] ايين اكبرى

par suite de l'intérêt qu'Akbar avait apporté à sa composition. L'empire fondé dans l'Inde par Babour, un des descendants de Tamerlan, avait pris, sous le règne d'Akbar, une grande extension et s'étendait depuis l'Afganistan jusqu'au fond du golfe du Bengale, depuis l'Himalaïa jusqu'au Dekhan. Grâce à l'excellent gouvernement établi par Akbar, les provinces, pendant longtemps ravagées par les guerres intestines, avaient acquis une physionomie nouvelle. D'un autre côté, les vues libérales de l'empereur et de son ministre n'avaient rien de commun avec l'esprit étroit et exclusif qui caractérise l'islamisme, et ils avaient fait traduire en persan les meilleurs livres de la littérature sanscrite. Aboulfazel, se mettant á la tête d'une société de savants, entreprit une description géographique, physique et historique de l'empire, accompagnée de tableaux statistiques. Chacun des seize soubah ou gouvernements dont se composait alors l'empire mogol, y est décrit avec une minutieuse exactitude; la situation géographique et relative des villes et des bourgs y est indiquée; l'énumération des produits naturels et industriels y est soigneusement tracée, ainsi que la nomenclature des princes, soit idolâtres, soit musulmans, auxquels les soubah avaient été soumis avant d'être enclavés dans l'empire. On trouve ensuite un exposé de l'état militaire de l'empire, et l'énumération de ce qui composait la maison du souverain, etc. L'ouvrage se termine par un précis, fait en général d'après les sources indigènes, de la religion brahmanique, des divers systèmes de la philosophie hindoue, etc.

L'auteur, par une recherche d'érudition déplacée, a affecté le style des anciens auteurs persans; on a souvent de la peine à le comprendre. En 1783, Francis Gladwin, encouragé par le gouverneur général Hastings, publia une version anglaise abrégée de l'ouvrage. Placé aussi favorablement qu'il l'était et aidé des conseils des indigènes, il vint à bout de difficultés qui auraient été partout ailleurs insurmontables. La version anglaise, plusieurs fois réimprimée, se répandit à la fois dans l'Inde et en Europe, et cette publication n'a pas été, surtout dans les commencements, sans influence sur les progrès des études indiennes.

Maintenant, si on entreprenait une nouvelle édition de la version de Gladwin, l'on pourrait la rendre d'un usage encore plus utile. L'ouvrage fourmille de noms indigènes, particulièrement de mots sanscrits, et ces mots, en passant à travers les caractères de l'alphabet arabe, ont souvent subi d'horribles altérations. Au temps de Gladwin, l'on n'était pas assez avancé dans les études indiennes pour rendre à ces mots leur véritable physionomie. Maintenant, un indianiste qui saurait passablement le persan, rétablirait facilement les termes dans leur véritable état. Pour ma part, dans le cours de mes travaux sur l'Inde, j'ai fait subir des corrections à la transcription, au fur et à mesure des besoins.

Je ne dois pas négliger de dire un mot sur la table des noms de lieux, reproduite dans la version anglaise en caractères arabes avec leur transcription, et disposée d'après l'ordre des sept climats. Non-seulement beaucoup de noms sont altérés, mais encore les noms sont placés au hasard. En ce qui concerne la confusion, elle existe dans le texte original. Évidemment, la personne qui, dans le principe, fut chargée de dresser cette table, était peu au courant de la géographie.

A l'époque où se composait l'*Ayyn-Akbery*, un écrivain indien appelé *Amyn-Ahmed*, et surnommé *Râzy*, parce qu'apparemment il était originaire de la ville de Rey, publiait aussi, en persan, un grand traité intitulé *Heft-iclym* ou les Sept climats[1]. Les climats y sont décrits l'un après l'autre, et, dans chacun, l'auteur passe en revue les villes plus ou moins importantes, avec une indication des personnages notables qui y ont reçu le jour, des princes qui y ont dominé, etc. Certaines contrées sont accompagnées d'une notice historique. Par exemple, on trouve, à l'article *Hindostan*, un précis de la conquête du pays par les musulmans; malheureusement, l'auteur manquait d'érudition, et il reproduit, en général, les récits qui se trouvaient dans les ouvrages courants. Il insiste beaucoup sur les sofis. Chaque climat est censé placé sous l'influence d'une planète particulière[2].

[1] هفت اقليم — [2] Manuscrits persans de la Bibliothèque royale, fonds Brueys, n° 17.

On trouve à la Bibliothèque royale[1] un portulan arabe de la mer Méditerranée, précédé d'une rose des vents, sur laquelle je reviendrai dans le paragraphe suivant, et d'une réduction de la carte générale d'Édrisi, combinée avec celle d'un ouvrage intitulé *Traversée des pays*[2] et ayant pour auteur Ibn-Alatthar. L'auteur du portulan est Aly, fils d'Ahmed, fils de Mohammed, surnommé *Alscharfy* et *Alsifâkessy*, c'est-à-dire originaire ou habitant de Sfaks, dans la régence de Tunis. L'ouvrage porte la date 958 (1551 de J. C.); par conséquent, il a été composé à une époque où les navires européens se rendaient librement en Chine et en Amérique, et où l'on avait fait le tour du monde; mais le portulan, qui, sans doute, n'était pas destiné à sortir du bassin de la Méditerranée, ne laisse pas soupçonner l'existence des nouvelles découvertes.

Le dépôt des cartes de la Bibliothèque royale a récemment acquis une carte arabe de l'ancien monde, d'après Édrisi et Ibn-Alatthar. Cette carte porte la date 1009 (1601 de J. C.), avec le nom de Mohammed, fils d'Aly, fils d'Ahmed, surnommé *Alscharfy* et *Alsifâkessy*. Évidemment, il s'agit ici du fils de l'auteur précédent. Sans doute, il y avait alors sur les côtes d'Afrique une famille qui, pendant plusieurs générations, fit métier de vendre des cartes aux marins.

On trouve, parmi les manuscrits arabes de la Bibliothèque royale[3], un traité de l'usage du quart de cercle, par Ahmed, surnommé *Alscharfy* et *Alsifâkessy*, lequel écrivait au Caire, l'an 1087 (1676 de J. C.). C'était encore un homme de la même famille.

La littérature turke offre un traité de géographie générale, intitulé *Djihan-numa* ou Miroir du monde, et composé par Hadji-Khalfa, le même qui est l'auteur d'un dictionnaire bibliographique arabe, persan et turk, souvent cité. Le véritable nom de Hadji-Khalfa est Mostafa; il prit le titre de *Hadji*, lorsqu'il se fut acquitté du pèlerinage de la Mekke, et le mot *khalfa* est une forme contractée du terme arabe *khalifa* ou lieutenant, qui désignait ses fonctions d'assesseur dans la chambre des comptes de Constantinople. Il naquit dans cette ville

[1] Manuscrits arabes, ancien fonds, numéro 847.

[2] اختراق الاقطار

[3] Suppl. n° 961.

vers les commencements du XVIIe siècle; son père, nommé Abd-allah, était employé dans les bureaux de l'administration. Il entra lui-même, en 1629, dans la Chancellerie des secrétaires d'état, et, l'année suivante, il suivit, en cette qualité, les armées ottomanes dans les expéditions dirigées contre les villes de Hamadan et de Bagdad. En 1633, pendant que les troupes étaient établies dans leurs quartiers d'hiver, à Alep, il s'acquitta du pèlerinage, et visita aussi Médine; enfin, il assista au siége d'Érivan, l'an 1635. A partir de cette date, il se voua au culte des lettres, et, pour suppléer à ce qui avait manqué à ses premières études, il se mit en devoir de suivre les cours des principaux professeurs de la capitale. Après avoir travaillé pendant dix ans sur la jurisprudence, la logique, la rhétorique, les traditions prophétiques et l'interprétation de l'Alcoran, il s'appliqua aux mathématiques et à la géographie. On a vu que l'auteur du Mohyth, à la différence de la foule des écrivains arabes et persans, s'était hâté de mettre à contribution les relations portugaises qui rendaient compte des découvertes faites récemment. Depuis cette époque, la science avait fait de nouveaux progrès, et l'esprit d'entreprise qui caractérisait encore le gouvernement ottoman, ne permettait pas à Hadji-Khalfa de rester étranger à ce mouvement. Il y avait alors à Constantinople un rénégat français, fort instruit, qui avait pris le nom de Mohammed, et qu'on surnommait *Ikhlassy*. Hadji-Khalfa se mit en rapport avec ce rénégat, et, aidé par lui, il traduisit en turk le petit Atlas latin de Mercator, intitulé *Atlas minor,* et successivement amélioré par Ortelius, Bertius, Paul Merula, Daniel Cellarius et, en dernier lieu, par Josse Hondius; Amsterdam, 1607 [1]. Devenu valétudinaire, Hadji-Khalfa apprit la médecine; puis, entraîné par l'esprit qui a toujours dominé chez ses coreligionnaires, il finit par s'abandonner à la cabale et à la science des noms de Dieu. Il mourut en 1658.

Des études si assidues et si variées expliquent comment l'auteur put laisser des ouvrages à la fois nombreux et instructifs; elles rendent

[1] Préface du *Djihan-numa.*

surtout compte de la masse de faits de tout genre qu'il a rassemblés dans son Dictionnaire bibliographique, faits qui ne pouvaient être réunis que dans une ville telle que Constantinople. Les ouvrages de Hadji-Khalfa sont écrits, les uns en arabe, d'autres en turk, quelques-uns en persan. Ceux qui intéressent la géographie sont au nombre de trois : 1° la traduction du petit Atlas de Mercator : elle est intitulée *Reflets de lumière servant à éclairer les obscurités de l'Atlas mineur*[1]; 2° une histoire en turk des guerres maritimes des ottomans, sous le titre de *Présent fait aux hommes considérables, pour servir aux voyages sur mer*[2] : cette histoire a été imprimée, à Constantinople, en 1141 (1728 de J. C.), un vol. petit in-4°; 3° le *Djihan-numa*, ouvrage qui traite de l'Asie, de l'Europe, de l'Afrique et de l'Amérique, et pour lequel l'auteur a mis à contribution les deux traités précédents. La rédaction primitive, qui était en arabe, est fort rare; je ne l'ai jamais vue. L'ouvrage, qui circule depuis plus d'un siècle, et qui ne renferme que l'Asie, est une version turke, qui a été imprimée à Constantinople en 1145 (1732 de J. C.); elle a été faite par les soins d'un rénégat hongrois, qui avait pris le nom d'Ibrahim, et elle forme un petit volume in-fol. de 698 pages. L'éditeur a intercalé dans le texte un grand nombre de passages empruntés aux livres européens, ainsi que trente-neuf cartes géographiques gravées. En tête, sont des prolégomènes où il est traité de la sphère céleste, du globe terrestre, etc. La partie qui offre le plus d'intérêt pour nous, est celle qui est empruntée aux traités orientaux, indiqués dans la préface, et dont quelques-uns ne se trouvent pas dans nos bibliothèques; il faut y joindre les renseignements politiques et statistiques que l'auteur était mieux que personne en état de recueillir. L'impression du deuxième volume, qui était consacré à l'Europe, à l'Afrique et à l'Amérique, éprouva des retards; sur ces entrefaites, le monde subit les changements que le temps amène naturellement avec lui, et l'on renonça à publier la suite. L'an 1219 (1804 de J. C.), le gouvernement aima mieux faire imprimer une

[1] لوامع النور فى ظلمة اطلس مينور — [2] تحفة الكبار فى اسفار البحار

traduction turke de l'Atlas géographique anglais de Faden, avec une explication en turk. M. de Hammer a publié à Vienne, en 1812, une version allemande du chapitre du *Djihan-numa*, qui traite de la Turquie d'Europe, sous le titre de *Rumili und Bosna*, in 8°. A l'égard du volume qui est consacré à l'Asie, il en existe une traduction française manuscrite à la Bibliothèque royale, par Armain, secrétaire-interprète du roi. Armain a supprimé une partie des prolégomènes, ainsi que les chapitres du Japon et de la Malaisie, qui étaient basés sur les traités européens. L'illustre d'Anville a souvent fait usage de cette traduction, et M. Vivien de Saint-Martin vient de publier le chapitre de l'Anatolie, dans le deuxième volume de son excellent ouvrage intitulé *Histoire des découvertes géographiques des nations européennes, dans les diverses parties du monde.* L'intention de M. Vivien est d'insérer successivement les autres chapitres dans les volumes subséquents. Il a aussi paru une version latine abrégée du volume turk, par Norberg, sous le titre de *Gihan-numa, geographia orientalis;* Lund, 1818, 2 vol. in-8°. Cette traduction, au jugement de M. de Hammer, manque d'exactitude.

Je m'arrête ici, n'ayant pas eu occasion, dans mon travail, de mettre à contribution des auteurs plus récents[1]. Un plan pareil à celui que j'ai suivi dans ce paragraphe, fut entrepris, en 1823, par l'illustre M. Fraehn[2], et, en 1835, par le sayant M. Wüstenfeld[3]. Les personnes qui voudront s'assurer de ce que le temps a révélé depuis ces deux époques, et des secours que m'a fournis ma position personnelle au département des manuscrits orientaux de la Bibliothèque royale de Paris, auront à faire un simple travail de comparaison. Je passe maintenant à la question des doctrines, question encore plus neuve que la précédente.

[1] Il n'est pas question ici des écrits de Sadik-Isfahani, auteur persan du XVIIe siècle, parce que ces écrits ont peu de valeur géographique. J'en dirai quelques mots dans le quatrième paragraphe.

[2] *Ibn-Fozlan's und anderer Araber Berichte;* in-4°.

[3] *Abulfedae tabulae quaedam geographicae,* Göttingue, in-8°.

§ III.

DOCTRINES GÉOGRAPHIQUES DES ARABES.

On a vu que la géographie, comme les autres sciences, ne s'était formée chez les Arabes que dans la dernière moitié du VIIIe siècle de notre ère, lorsque, l'autorité s'étant fixée dans les mains des khalifes Abbassides, les enfants des nomades purent se livrer aux études spéculatives. Mais antérieurement à cette époque, et bien avant Mahomet, il existait parmi les nomades des doctrines populaires, et ces doctrines étaient un mélange de croyances nées sur le sol, de traditions bibliques et rabbiniques, ainsi que des opinions mises en circulation par les Grecs, les Romains, les Perses et les Indiens.

En ce qui concerne l'invasion des traditions bibliques et rabbiniques dans l'Arabie, on sait qu'il y a communauté de race entre les Juifs et une partie des tribus arabes, et que la langue parlée par les deux nations était au fond la même. Les états formés par les Grecs, après la mort d'Alexandre, en Syrie, en Mésopotamie et en Égypte, étaient contigus à l'Arabie. L'empire romain, qui vint ensuite, non-seulement occupa ces diverses contrées, mais envahit l'Arabie Pétrée. Pour la monarchie persane, sous les rois parthes et Sassanides, elle comprenait dans ses limites, du moins à titre de suzeraineté, la contrée située vers l'embouchure du Tigre et de l'Euphrate. Quelques rois Sassanides s'emparèrent même de la côte occidentale du golfe Persique, et d'une partie de l'Arabie Heureuse.

Quant aux Indiens, je montrerai bientôt qu'il exista presque de tout temps des relations commerciales entre l'Arabie et la Perse d'une part, et la presqu'île de l'Inde de l'autre. Il y eut aussi des relations scientifiques, et les deux genres de relations eurent lieu par terre et par mer. Sous les rois perses de la dynastie des Sassanides, des ambassades étaient envoyées, de temps en temps, d'un pays à l'autre. Pendant le règne de Cosroès Nouschirevan, vers le milieu du VIe siècle de notre ère, les fables de Pilpaï et d'autres livres indiens furent traduits en pehlvi.

En même temps, l'école de médecine fondée par les rois Sassanides, à Djondy-Sapour, dans la Susiane, au ve siècle de notre ère, tout en ouvrant son sein aux doctrines grecques, vu que les personnes chargées d'y enseigner la jeunesse étaient en partie des chrétiens nestoriens, venus des provinces de l'empire romain [1], admettait aussi les doctrines indiennes, et accordait une grande place à l'influence des astres et aux sciences occultes, deux genres de considérations qui jouissaient alors d'un grand crédit en Orient et en Occident.

Les anciens Arabes qui cherchaient la science, allaient s'instruire, les uns aux écoles des Grecs, ou, comme on les appela plus tard, des Romains; les autres à celles des Persans. Ibn-Abou-Osseibah, dans son Dictionnaire arabe des médecins, a consacré un article particulier à Haret, fils de Kalda, lequel était né quelques années avant Mahomet, dans la ville de Tayef, à deux journées à l'orient de la Mekke. Haret fit ses études médicales à l'école de Djondy-Sapour, d'où il passa dans l'Inde; ensuite il alla se fixer à Sanaa, dans l'Arabie Heureuse, où il existait aussi une école de médecine [2]. C'est à Sanaa qu'étudia un fils de Haret, appelé Nadhr, lequel vint s'établir à la Mekke, et fut ensuite mis à mort par ordre de Mahomet. Ce qui avait le plus irrité le prophète, ce fut que Nadhr, qui était au courant des légendes persanes et indiennes, à mesure que Mahomet débitait ses récits tirés, le plus souvent, du Talmud et des livres rabbiniques, opposait les récits venus de la Perse et de l'Inde, récits qui paraissaient plus imposants à quelques idolâtres [3].

Une partie de ces doctrines ont été consacrées par l'Alcoran, et, non-seulement elles se retrouvent dans une foule de livres, mais elles

[1] Wenrich, *De auctorum græcorum versionibus et commentariis syriacis, etc.* pag. 9 et suiv.

[2] *Dissertatio medica inauguralis de originibus medicinæ arabicæ*, par M. Sprenger; Leyde, 1840, in-8°, p. 6.

[3] Comparez le Dictionnaire d'Ibn-Abou-Osseybah, man. arabe de la Biblioth. roy. anc. fonds, n° 757, fol. 64 et suiv. n° 756, fol. 112, n° 873, fol. 52, etc. avec le Tarykh-Alhokamâ, supplément arabe, n° 672, p. 140. Voyez aussi mon ouvrage sur les monuments arabes, persans et turks du cabinet de M. le duc de Blacas, t. I, p. 53.

prennent encore à présent place dans les croyances populaires. Il est donc indispensable d'en donner une idée.

Mahomet déclare dans l'Alcoran, conformément à nos livres saints, que le monde et tout ce qu'il renferme ont été créés dans l'espace de six jours. De plus, il semble en quelques endroits se rapprocher des idées astronomiques qui avaient cours, de son temps, chez les Romains. On sait que de toute antiquité, en Orient, l'on a distingué, parmi les astres qui éclairent le firmament, sept luminaires qui, à la différence des simples étoiles, servaient de satellites à la terre, et ne la perdaient jamais de vue dans leurs mouvements continuels : ce sont les planètes. Dans cette hypothèse, ce n'était pas, comme on l'a reconnu plus tard, le soleil qui servait de centre aux planètes; le soleil était lui-même un astre errant, et le véritable centre était la terre, pour laquelle tout ce qui existe était censé avoir été fait. Les sept planètes, en les classant d'après leur distance de la terre, étaient la Lune, Mercure, Vénus, le Soleil, Mars, Jupiter et Saturne. On s'imagina que les planètes occupaient chacune un ciel particulier, ou plutôt, pour me servir de l'expression de Ptolémée, une sphère à part, et que chaque ciel était sous l'autorité de la planète à laquelle il avait été donné en partage. Dans cette hypothèse, tous ces cieux tournaient les uns sur les autres autour de la terre. Les étoiles formaient un huitième ciel, ou le ciel supérieur [1].

Cette hypothèse avait quelque chose de spécieux, et reposait sur un fait astronomique. Mahomet semble y faire allusion, quand il dit: « C'est Dieu qui a créé la nuit et le jour, le soleil et la lune; chacun de ces astres court dans une sphère à part [2]. » Ailleurs, il met ces paroles dans la bouche de Dieu : « Nous créâmes au-dessus de vous les sept voies, et nous ne négligeons pas ce que nous avons créé [3]. »

Mais indépendamment des sept sphères, ou plutôt des sept orbites

[1] On trouvera ce point de vue développé dans mon ouvrage sur les monuments arabes, persans et turks du cabinet de M. le duc de Blacas, t. II, p. 373 et suiv.

[2] Alcoran, sourate XXI, verset 31. Le mot arabe que je rends par *sphère*, est فلك.

[3] Alcoran, XXIII, 17. Le mot que je traduis par *voies*, est طرايق.

des planètes, Mahomet suppose l'existence de sept cieux superposés les uns aux autres, et au-dessous desquels se trouvent les étoiles et les planètes. D'après Mahomet, la première matière que Dieu a créée, est l'eau; d'une fumée (vapeur) qui s'éleva du sein des eaux, Dieu forma les sept cieux; puis il plaça son trône au-dessus de toute la nature. Mahomet s'exprime ainsi : « Ne croirez-vous pas à celui qui, dans l'espace de deux jours, a créé la terre, l'a bénie, et, pendant quatre jours, y a distribué des aliments? Ensuite il se retira au ciel, qui n'était d'abord qu'un amas de fumée, et il cria au ciel et à la terre: *Venez à moi, bon gré mal gré.* Il partagea le ciel en sept cieux, dans l'espace de deux jours, et à chaque ciel il assigna des fonctions particulières[1]. » Il dit encore : « Ne voyez-vous pas comment Dieu a créé sept cieux, se couronnant les uns les autres? Nous avons bâti au-dessus de vos têtes sept cieux solides. Les sept cieux ainsi que la terre et tout ce qu'ils renferment, célèbrent les louanges du Seigneur[2]. » Enfin, il dit: « Les infidèles ne voient-ils pas que les cieux et la terre formaient une masse compacte; que nous les avons séparés, et qu'au moyen de l'eau nous donnons la vie à toute chose? Nous avons placé sur la terre les montagnes, afin que la terre ne vacillât pas avec ses habitants. Nous y avons pratiqué des passages pour servir aux hommes de routes et de moyens de direction. Nous avons fait du ciel un toit solidement établi[3]. »

Les musulmans croient que les cieux sont suspendus en l'air par un effet de la puissance divine. Mahomet s'exprime ainsi : « Dieu éleva les cieux sans colonnes visibles; ensuite il s'assit sur un trône[4]. » Il dit ailleurs : « Dieu soutient le ciel, afin qu'il ne s'abaisse pas sur la terre, excepté quand il le jugera convenable[5]. »

Mahomet, dans un endroit, porte la terre au même nombre que les cieux : « C'est le Seigneur, dit-il, qui a créé sept cieux et autant de terres; les ordres de Dieu pénètrent dans chacun d'eux, car il est tout-puissant, et sa surveillance embrasse tout[6]. »

[1] *Alcoran*, XLI, 8.
[2] *Ibid.* LXXI, 14; LXXVIII, 12; XVII, 46.
[3] *Ibid.* XXI, 31.
[4] *Alcoran*, XIII, 2.
[5] *Ibid.* XXII, 64.
[6] *Ibid.* LXV, 12; XIII, 2.

D'après une opinion qui est rapportée par Massoudy, et qu'on fait remonter jusqu'à Abd-allah, fils d'Abbas et cousin germain de Mahomet, le premier des sept cieux, en partant de la terre, est en émeraude; le deuxième, en argent; le troisième, en rubis; le quatrième, en perle; le cinquième, en or; le sixième en topaze, et le septième, en masse de feu. D'un ciel à l'autre est un espace que l'homme ne pourrait pas franchir en moins de cinq cents ans. Les astres sont au-dessous du ciel le plus proche. Les sept terres sont également les unes sur les autres, et l'enfer se trouve au-dessous [1].

Un passage de l'Alcoran, qui n'est pas très-explicite, a fait croire à plus d'un musulman qu'il y avait aussi sept mers. Ce passage est ainsi conçu : « Quand tous les arbres qui sont sur la terre deviendraient des plumes, quand Dieu ajouterait à la mer sept mers d'encre, cela ne suffirait pas pour écrire toutes les paroles de Dieu [2]. »

Ces diverses opinions, si étranges en elles-mêmes, présentent de grandes analogies avec les croyances indiennes [3]. Suivant Albyrouny, certains écrivains de l'Inde admettent sept terres placées les unes au-dessus des autres; chacune de ces terres a ses habitants particuliers. En même temps, quelques Indiens admettent sept cieux superposés les uns aux autres, et ayant aussi chacun leurs habitants [4]. D'après une autre opinion, le monde habité par l'homme est de forme ronde, et il est entouré par l'eau; mais il est subdivisé en sept terres environnées par autant de mers, en forme de colliers, de manière qu'à mesure qu'on s'éloigne du centre, la terre et la mer qui l'entoure augmentent de circonférence [5]. Ces terres sont ce que les indigènes appellent du

[1] *Moroudj-Aldzeheb*, t. I, fol. 8 v. (Voyez aussi le *Mishcat-al-Masabih*. Calcutta, 1810, t. II, p. 652 et suiv.)

[2] *Alcoran*, XXXI, 26. (Voyez aussi la Chrestomathie arabe de M. de Sacy, t. II, p. 252 et suiv.)

[3] Pour les rapprochements qui suivent, j'ai fait quelques emprunts à mon Mémoire sur l'Inde, inséré dans le tome XVIIIe, 2e partie, du Nouveau recueil de l'Académie des inscriptions. C'est dans le mémoire même que les faits se trouvent avec tous leurs développements.

[4] Traité d'Albyrouny sur l'Inde, fol. 54 v. et suiv.

[5] *Ibid.* fol. 56 v.

nom de *Ddouipa* ou île. L'île du milieu porte le nom de *Jambou-douipa;* elle est censée la principale de toutes, et l'Inde s'y trouve comprise. L'île de Djambou est baignée par la mer Salée; la deuxième île, nommée *Saka-douipa,* est bornée, d'un côté par la mer Salée, et de l'autre par une mer de lait; la troisième île est entourée d'une mer de lait caillé; la quatrième, d'une mer de beurre; la cinquième, d'une mer d'eau de sucre; la sixième, d'une mer de vin, et la septième, d'une mer d'eau douce[1]. La dénomination de Djambou-douipa, prise dans ce sens, a une signification beaucoup plus étendue que lorsqu'elle désigne spécialement l'Inde et les contrées voisines, où les doctrines de Brahma et de Bouddha dominèrent à une certaine époque. Suivant les Indiens, l'île de Djambou était bornée au nord par le mont Mérou.

Les croyances indiennes se retrouvent chez les disciples de Zoroastre, qui nous représentent les anciens habitants de la Perse. Les livres qui portent le nom de Zoroastre, et qu'on réunit sous la dénomination générale de *Zend-Avesta,* n'ont pas pour nous d'époque bien déterminée. Le Boundehesch, en particulier, qui semble renfermer les doctrines cosmogoniques de la secte, ne peut pas avoir reçu la forme qu'il a aujourd'hui, avant le VIIe siècle de notre ère; car il y est parlé de l'invasion arabe en Perse[2]; mais on sait, d'ailleurs, qu'il exista toujours des rapports intimes entre la Perse et l'Inde, et qu'à l'origine des choses, il y avait analogie dans le langage et les idées. Ainsi rien n'empêche de croire que ces livres, du moins quant au fond, ne remontent à une haute antiquité.

On lit dans le Vendidad-Sadé et le Boundehesch, que le monde se compose de sept parties séparées les unes des autres, à savoir: Arzeh, Schaveh, Fardedafsch, Videdafsch, Viroberest, Vorozerescht et Khounneretz-bami. Le Khouneretz-bami est le monde que nous habitons; il répond au Djambou-douipa des Indiens; j'y reviendrai bientôt. Ces sept parties, ou plutôt ces sept mondes différents avaient reçu le nom

[1] *Asiatic researches,* t. III, p. 300 et suiv. t. VIII, p. 285 et suiv.

[2] *Zend-Avesta,* publié par Anquetil-Duperron, t. II, p. 337 et 422.

générique de *Keschouers*, mot qui paraît signifier proprement un champ entouré d'un sillon [1]. Il n'était pas possible à l'homme d'aller d'un Keschouer à l'autre, sans le secours des Izeds et des Dives. Le Kounneretz est entouré à l'est, au midi et à l'ouest par une mer appelée *Zaré-ferakh-kand*, et au nord par une haute montagne nommée *Albordj*, laquelle répond au Mérou des Indiens. Suivant les livres de Zoroastre, l'Albordj donne naissance à toutes les montagnes de la terre; c'est également de l'Albordj que descendent les fleuves et les rivières qui arrosent notre univers [2].

D'après une opinion rapportée par Massoudy, mais qu'on fait remonter à Abd-allah, fils d'Abbas et cousin de Mahomet, la terre ne pouvant se soutenir elle-même, Dieu l'aurait placée sur le dos d'un poisson vivant, au milieu des eaux; le poisson serait supporté par un bœuf, le bœuf par un ange, l'ange par un roc, et le roc par un vent permanent. Il est possible que la croyance au bœuf et au poisson soit une réminiscence de ce qui est dit dans nos livres saints sur deux monstres appelés *Léviathan* et *Béhémot* : mais l'idée principale se retrouve aussi dans l'Inde [3].

En général, les géographes arabes se représentent la terre comme ronde. Ils lui donnent le nom de boule, et Aboulféda, pour prouver sa sphéricité, se sert des mêmes arguments que nous [4]. Les écrivains qui, sous le khalifat d'Almamoun, furent chargés d'initier les Arabes aux sciences positives, adoptèrent la plupart le système de Ptolémée. N'allant pas au delà de ce que leur montraient les yeux, ils firent de la terre le centre de l'univers, et ils supposèrent que le soleil et les six autres planètes accomplissaient leur révolution autour du globe que nous habitons.

[1] Telle est l'explication que donne M. Burnouf, *Journal asiatique*, février 1846, p. 140.

[2] *Zend-Avesta*, t. II, p. 357, 360, 364 et suiv. 368 et suiv. 386, 390 et suiv. (Voyez aussi le *Schah-Nameh*, édition de M. Mohl, t. I, p. 81, 219 et suiv. et 455.)

[3] Sur cette opinion, qui a été développée par Ibn-Alouardy, p. 41 et suiv. (Extraits de M. Tornberg), voyez le *Moroudj-Aldzeheb*, t. I, fol. 8, et mes Fragm. sur l'Inde, p. 64.

[4] Ci-après, p. 3.

A l'exemple de Ptolémée, les Arabes se représentèrent en esprit divers cercles d'après lesquels étaient censés réglés les mouvements célestes. Ils donnèrent à ces cercles des dénominations qui n'étaient que la traduction de celles des Grecs. Ces cercles sont au nombre de six, à savoir : le méridien, l'équateur, l'écliptique, les deux tropiques et l'horizon. Les Arabes, pour suivre les mouvements célestes, se servaient d'une sphère armillaire à peu près semblable à la nôtre. Ils empruntèrent aux Grecs la dénomination de pôle ou pivot[1], pour désigner les deux extrémités d'un axe ou essieu autour duquel les planètes opèrent leur révolution diurne. De plus, ils mirent en usage les mots *simet*[2] et *nadhir*[3], dont nos pères firent, au moyen âge, *zénith* et *nadir*.

Pour Mahomet, il paraît avoir cru, conformément à l'opinion de la plupart des peuples de l'antiquité, que la terre offrait la forme d'un disque, et n'avait rien de sphérique. Il s'exprime ainsi dans l'Alcoran : « Dieu vous a donné la terre pour tapis, afin que vous y marchiez par des routes larges[4]. » Il dit ailleurs : « C'est Dieu qui vous a donné la terre pour lit, et qui a élevé la voûte des cieux pour vous servir d'abri[5]. » Enfin, il dit : « N'avons-nous pas fait de la terre comme une couche, et des montagnes comme des pilotis[6] ? » Une opinion tout à fait analogue est exprimée par le patriarche Job, dont la race paraît avoir été plutôt arabe que juive. Job dit, en parlant de Dieu : « Il a étendu les eaux dans des limites, jusqu'au terme où il n'y a ni lumières ni ténèbres[7]. » Ailleurs, la Divinité adresse ces paroles à Job[8] : « Où étiez-vous quand je jetais les fondements de la terre? Dites-le moi, si vous le savez. Avez-vous appris qui en a déterminé les dimensions et qui a établi sur elle le niveau? Connaissez-vous sur quoi ses bases sont appuyées, et qui en a posé la pierre angulaire? Qui a mis des digues à la mer, pour la tenir enfermée, lorsque pour vêtement je la couvrais d'un nuage, et que je l'enveloppais d'obscurité, lorsque je la resserrais dans ses

[1] قطب
[2] سمت
[3] نظير
[4] *Alcoran*, LXXI, 18.
[5] *Alcoran*, II, 20.
[6] *Ibid.* LXXVIII, 6.
[7] Job, chap. XXVI, vers. 10.
[8] *Ibid.* chap. XXXVIII, vers. 4, et suiv.

bornes, et que je lui donnais des portes et des barrières? » Parmi les musulmans, le vulgaire est encore persuadé que la terre et les eaux qui la baignent sont entourées par une montagne inaccessible, qu'ils appellent du nom de *Caf*[1]; dans leur opinion, le soleil, à son lever, apparaît sur une des croupes de cette montagne, et quand il veut se coucher, il se retire derrière l'extrémité opposée[2].

La même opinion se retrouve un peu modifiée dans ce passage d'un écrivain arabe: « Suivant les uns, la terre a la forme d'une boule; suivant les autres, elle présente une forme plate. L'opinion la plus probable est que la terre est convexe. Elle s'étend sur un espace de cinq cents ans de marche, sous la forme d'une moitié de sphère; c'est ce qui fait que le point du milieu est plus élevé que tout le reste. Voilà pourquoi l'île qui se trouve au centre du monde, porte le nom de coupole de la terre[3]. Par la même raison, les côtés de la terre sont plus bas; cette pente, qui a une étendue de 7336 milles, est entourée de la grande mer appelée du nom d'Océan; c'est la mer dont l'eau est épaisse et puante, et où il n'est pas possible aux vaisseaux de naviguer. Cette mer est à son tour environnée de la montagne de Caf, qui consiste dans un bloc d'une émeraude verte. Le ciel couvre le tout en forme de voûte[4]. »

Or Mahomet, indépendamment de la croyance aux anges, qui est admise chez les chrétiens et les juifs, a supposé l'existence d'une race intermédiaire entre les anges et les hommes, celle des génies. Quand Dieu eut créé la terre, il y plaça les génies, en leur recommandant la sagesse et la vertu. Mais beaucoup de génies se montrèrent rebelles à la volonté divine, et furent, suivant quelques auteurs, relégués sur la montagne de Caf, où ils expient leur conduite criminelle; pour les

[1] قاف.

[2] Comparez la Bibliothèque orientale de d'Herbelot, au mot *Caf;* Ibn-Alouardy, p.18 et suiv., et la Chronique de Tabary, traduction de M. Dubeux, p. 32. La montagne de Caf me paraît correspondre au chaos dont Hésiode parle dans sa Théogonie. (Édition Didot, 1840, vers 807 et suiv.)

[3] Il est parlé ci-après de cette dénomination.

[4] Texte arabe de la Géographie d'Aboulféda, p. 376.

autres, ils furent admis dans le paradis. Ce fut alors que Dieu créa l'homme, et lui donna la terre pour demeure [1].

Du reste, les anges, bien que voisins par leur nature de la Divinité elle-même, ne s'étaient pas montrés plus dociles que les génies. D'après une opinion plusieurs fois exprimée dans l'Alcoran, Dieu chassa les anges rebelles du paradis, et ceux-ci errent au-dessous du ciel inférieur, épiant le moment de rentrer dans ce délicieux séjour. A mesure qu'ils s'approchent de trop près, les anges restés fidèles les foudroient à coup de corps enflammés, et c'est là ce qui donne naissance aux étoiles filantes. Mahomet place ces paroles dans la bouche de Dieu : « Nous avons décoré le ciel le plus proche de la terre d'un vêtement d'étoiles; nous en avons défendu l'accès aux satans rebelles; nous ne voulons pas que les démons viennent écouter ce qui se passe dans l'assemblée auguste. Ceux qui se présentent sont repoussés de tout côté, et arrêtés par un obstacle infranchissable. Quiconque d'entre eux s'avance pour saisir à la dérobée quelques paroles, est atteint d'un dard flamboyant [2]. » Dieu est censé parler ainsi dans un autre endroit : « Nous avons établi les constellations zodiacales dans les cieux; nous en défendons l'accès aux démons. Que si quelqu'un d'entre eux s'y glisse pour écouter, il est frappé d'un trait de feu visible à tous les yeux [3]. » Enfin, Mahomet fait ainsi parler certains génies : « Nous avons atteint le ciel dans notre effort; mais nous l'avons trouvé occupé par des gardiens et hérissé de dards flamboyants. Nous nous sommes assis sur des siéges pour entendre ce qui s'y disait; mais quiconque maintenant se laisse aller à cette curiosité trouve la flamme prête à fondre sur lui [4]. »

Mahomet, parlant de la double révolution du soleil et de la lune, fait mention des douze signes du zodiaque, qu'il nomme *bordj* [5], alté-

[1] Voyez mon ouvrage sur le Cabinet de M. le duc de Blacas, t. I, p. 136. La légende des génies semble être l'équivalent de celle des Titans.

[2] *Alcoran*, sourate XXXVII, vers. 6.

[3] *Alcoran*, XV, 16; voyez aussi, sourate LXVII, vers. 5.

[4] *Ibid.* LXXII, 8.

[5] برج

ration évidente du grec πύργος ou tour. De plus, il cite les mansions de la lune, fait observé depuis une haute antiquité chez les Chinois et les Indiens, et que les Indiens ont sans doute communiqué aux Arabes[1]. On lit dans l'Alcoran : « Dieu a soumis le soleil et la lune à son autorité; chacun de ces astres poursuit sa course jusqu'à un endroit déterminé. Dieu imprime le mouvement à tout. C'est lui qui a fait du soleil un flambeau, et de la lune un fanal; qui a disposé celle-ci par stations[2], afin que vous puissiez fixer le nombre des années et leur comput. Il a voulu que la nuit et le jour se succédassent tour à tour, pour ceux qui pensent au Seigneur et désirent le remercier de ses bienfaits[3]. » Ailleurs, Mahomet fait ainsi parler la Divinité : « Nous avons établi des tours dans les cieux, et nous les avons ornées pour ceux qui ont des yeux[4]. »

Les mansions lunaires étaient dans le principe au nombre de vingt-huit; mais au xe siècle de notre ère, une de ces mansions fut supprimée par les Indiens, et maintenant dans l'Inde on n'en compte plus que vingt-sept. Le nombre de vingt-huit a été conservé chez les Arabes; on retrouve également ce nombre dans le Boundehesch[5], preuve que si ce livre n'a pu être rédigé avant le VIIe siècle de notre ère, il l'a été nécessairement avant le xe. Les mansions ne servent pas seulement pour tracer le cours de la lune et rédiger les almanachs; leur principal rôle consiste dans les combinaisons astrologiques[6].

On a vu que Mahomet faisait mention dans l'Alcoran des mansions de la lune; mais il n'en indique pas le nombre, et il ne dit pas au juste quel en était l'objet. Tout porte à croire que les Arabes n'eurent d'abord qu'une idée vague de ces constellations, et qu'ils n'en faisaient

[1] Voyez les articles que M. Biot a insérés dans le Journal des Savants, année 1839, p. 721; année 1840, p. 27, 73, 142, 227 et 264.

[2] منازل

[3] *Alcoran*, sourate XIII, vers. 2; X, 5; XXV, 62.

[4] *Ibid.* XV, 16.

[5] *Zend-Avesta*, t. II, p. 349.

[6] M. Biot a publié dans le Journal des Savants du mois de janvier 1845, d'après des extraits du Traité d'Albyrouny sur l'Inde, fournis par M. Munk, un mémoire fort intéressant sur les mansions lunaires en usage dans l'Inde.

aucun usage. La notion des mansions lunaires paraît n'avoir pénétré tout à fait chez les Arabes et chez les musulmans en général, que sous le khalifat d'Almâmoun, lorsque les doctrines indiennes eurent envahi l'Asie occidentale. Alfergâny, dans le Traité d'astronomie qui porte son nom, et qui est basé sur les méthodes grecques, n'a pas cru pouvoir se dispenser de rapporter la liste des mansions, et, chose remarquable, il en énumère vingt-huit [1]. Le Boundehesch et le Traité d'Alfergâny me paraissent avoir été composés à peu près à la même époque. Peut-être le Boundehesch est un peu plus ancien.

Les Arabes avaient appris de bonne heure à distinguer les planètes et les principaux astres. Habitués à vivre en plein air, sous le ciel le plus pur, et n'ayant souvent que les étoiles pour se guider au milieu des océans de sable où ils errent sans cesse, ils donnèrent un nom particulier à celles qui jetaient le plus d'éclat. On lit ces mots dans l'Alcoran : « C'est Dieu qui a disposé pour vous les étoiles, afin qu'elles vous servent de direction au milieu des ténèbres de la terre et de la mer [2]. » Les noms donnés par les Arabes aux étoiles étaient tirés des objets, soit animés, soit inanimés, qu'on avait sous les yeux. Telles étaient les dénominations d'Autruche, de Mouton, de Chameau, de Chien, de Tente, de Plat, de Seau à puiser de l'eau, de Trépied pour placer la marmite [3].

Bientôt même les Arabes crurent reconnaître, dans le lever et le coucher de quelques étoiles, les signes avant-coureurs de certains phénomènes physiques, le vent, la pluie, le froid, le chaud, l'abondance des récoltes et leur insuffisance. Les astres qui jouissaient de cette propriété portaient le nom de *noua* au singulier, et de *anoua* [4] au pluriel, d'un mot arabe qui signifie *tomber de fatigue et se coucher.* Ces étoiles se présentaient toujours par couples, l'une à l'orient, et l'autre à l'occident.

La dénomination de *noua* s'appliquait spécialement à l'étoile placée à l'ouest, au moment où elle allait disparaître sous l'horizon;

[1] *Traité d'Alfergâny*, chap. XX.

[2] *Alcoran*, sourate VI, vers. 97.

[3] *Rec. des Not. et extr.* t. XII, p. 242 et suiv.

[4] نوء au singulier; au pluriel انواء.

pour l'autre étoile, qui se trouvait à l'opposite, et qui, en ce moment, était sur le point de se lever, on lui donnait le nom de *rekyb* [1] ou observateur. La première annonçait la pluie, l'autre le froid et le chaud. Chaque noua avait son temps marqué. Son influence durait trois ou quatre jours, cinq au plus; puis il s'écoulait un intervalle plus ou moins long. Autrement l'état du ciel serait resté le même, ce qui aurait eu des inconvénients, et ce qui, d'ailleurs, était contraire à l'expérience. De plus, l'influence de la noua ne s'étendait point partout: tantôt une contrée éprouvait les effets de son énergie, tantôt une autre. L'art de reconnaître les anouas formait une science particulière; on le mettait sur le même rang que la connaissance des généalogies et l'interprétation des songes. Mahomet, qui s'était attribué la mission de prêcher l'unité de Dieu, et qui voyait plusieurs de ses compatriotes adorer certains astres, proscrivit la croyance aux anouas, à moins de dire que Dieu avait tellement lié la chaîne des êtres que, chaque fois qu'une certaine étoile paraissait sur l'horizon, c'était pour l'être suprême une manière d'annoncer la pluie, etc. [2].

Albyrouny cite à ce sujet diverses sentences en vers, dans le genre de celles qui ont cours chez nous, parmi le peuple. Voici les deux premières sentences rapportées par Albyrouny :

> Quand la lune est en conjonction avec les Pléiades, dans la troisième nuit du mois, l'hiver se retire.
>
> Quand la lune est pleine, et qu'elle se trouve dans les Pléiades, tu sens le froid, et l'hiver est arrivé.

Albyrouny dit qu'en effet la lune est alors en opposition avec le soleil, qui se trouve au milieu du Scorpion, et que c'est le signal de l'hiver [3].

L'adoption des mansions lunaires par les Arabes eut un effet auquel on ne s'attendait pas. Ces mansions servaient, en général, chez les In-

[1] رقيب

[2] Pococke, *Specimen historiæ Arabum*, 1re édit. p. 163.

[3] Manuscrit de la bibliothèque de l'Arsenal, fol. 88.

diens pour les combinaisons astrologiques; de leur côté, les Arabes voyaient, dans la révolution des anouas, un moyen de connaître d'avance les changements de l'atmosphère et l'état des récoltes. Les almanachs qui, chaque année, étaient composés dans l'empire musulman, portaient le nom de *Ketab-alanoua* ou livre des anouas. Que firent les Arabes? Leurs astronomes, ou plutôt leurs astrologues combinèrent ensemble le système des anouas et celui des mansions lunaires. Les mansions, chez les Indiens, avaient reçu des places très-inégales; quelques-unes occupaient trente degrés de l'orbite parcourue par la lune, d'autres deux degrés seulement; c'est ce qui fit qu'une de ces mansions finit par disparaître tout à fait. Les Arabes assignèrent aux vingt-huit mansions un espace à peu près égal, c'est-à-dire douze ou treize degrés pour chacune. Mais en même temps ils se virent dans la nécessité de supprimer certaines étoiles qui figuraient auparavant parmi les anouas, et qui ne se trouvaient pas sur la route de la lune. A ces étoiles, ils en substituèrent d'autres; seulement, pour ne pas choquer trop vivement les préjugés du vulgaire, ils donnèrent aux nouvelles étoiles les noms des anciennes; de plus, les almanachs continuèrent à porter le titre de *Ketab-alanoua.* Au bout de quelque temps, la confusion devint telle, que les personnes les plus habiles eurent de la peine à s'y reconnaître.

Il existe à ce sujet un témoignage précieux; c'est celui d'Abd-alrahman-Alsoufy, astronome instruit, qui, comme on l'a vu, florissait en Perse vers le milieu du xe siècle. Abd-alrahman, parlant des erreurs qui se trouvent dans les traités les plus estimés, s'exprime ainsi: « L'autre classe de personnes qui veulent apprendre à connaître les étoiles, suit la méthode des Arabes dans la science des anouas et des mansions de la lune, et s'attache à ce que contiennent les livres composés sur cette matière. J'ai trouvé sur les anouas beaucoup de livres, dont le meilleur et le plus complet est celui d'Abou-Hanyfah-Aldeynavery. Cet ouvrage montre que l'auteur connaissait parfaitement, et mieux qu'aucun autre, tout ce qu'ont dit les Arabes sur ce sujet; leurs vers, leurs rimes, tout lui est familier. Je ne sais cependant s'il a bien

connu les étoiles elles-mêmes; car il cite, d'Ibn-Alaraby, Ibn-Kenassa et autres, bien des choses qui prouvent leur peu d'expérience en ce genre; et, si lui-même eût bien connu les étoiles, il n'aurait pas rapporté, comme des autorités, les erreurs de ces auteurs [1]. » Abd-alrahman dit dans un autre endroit : « De même Albateny, en voulant montrer qu'il connaissait les étoiles et les mansions de la lune, à la manière des Arabes, et en traitant de matières qui n'étaient pas de sa compétence, a commis de graves erreurs. Ainsi c'est à tort qu'il a placé la mansion nommée *Albotayn* sur la queue du Bélier, et *Aldebaran* à l'origine de l'une des cornes du Taureau..... S'il s'était renfermé dans le sujet ordinaire de ses études, et qu'il s'en fût tenu à la partie astronomique, comme les mouvements des corps célestes, les éclipses de soleil et de lune, il se serait épargné la honte de ces fautes grossières [2]. »

L'usage des mansions lunaires, telles qu'elles avaient été modifiées par les Arabes, pénétra, par le canal de ce peuple, jusqu'en Occident. L'on en a un exemple dans le calendrier arabe et latin de Cordoue, dont il a déjà été parlé [3]. Dans ce calendrier, l'année, conformément à ce qui se pratiquait chez les Romains, commence le 1er janvier. Mais chaque mois de l'année julienne est accompagné du signe du zodiaque auquel il correspond, ainsi que des mansions de la lune; on y trouve de plus le moment de l'apparition de chacune des anouas. L'auteur a eu soin de distinguer les anouas des mansions, ce qui prouve qu'il était resté entre elles la différence de la partie au tout. Les mansions lunaires sont également indiquées sur la carte catalane, monument géographique conservé à la Bibliothèque royale, qui date du XIVe siècle, et dont on trouve le dessin et les légendes dans le tome XIV du recueil des Notices et extraits. Quant aux contrées musulmanes de l'Orient, l'usage des mansions lunaires s'y est maintenu jusqu'à nos jours. Il

[1] Recueil des Notices et extraits, tom. XII, pag. 244. (Mémoire de feu M. Caussin de Perceval.)

[2] *Ibid.* p. 249.

[3] Ci-devant, p. XC et suiv.

est facile de s'en assurer en ouvrant les almanachs arabes qui s'impriment chaque année au Caire.

En ce qui concerne les signes du zodiaque, les Arabes les ont empruntés aux Grecs, et il en est de même des Persans et des Indiens. Les signes arabes sont, en général, les mêmes que les signes grecs, et pour le nom et pour la forme. La même observation s'applique à la plupart des constellations situées au nord et au sud de la bande zodiacale. Le nombre des étoiles signalées par les Grecs est de 1025, et ces étoiles avaient été réparties, suivant leurs grandeurs, en six classes différentes; elles formaient en tout quarante-huit constellations. Cette division fut adoptée par les astronomes arabes, sous Almamoun. La plupart des noms donnés aux étoiles par les anciens Arabes, disparurent devant les dénominations grecques. Il n'y eut guère d'exception que pour les étoiles qui n'avaient pas reçu de nom chez les Grecs, notamment celles qui n'étaient pas visibles sur l'horizon d'Alexandrie.

Non-seulement nos bibliothèques possèdent des traités arabes où sont décrites et figurées les constellations avec les principales étoiles qui en font partie, et tel est le traité d'Abd-alrahman déjà cité; mais encore il nous est parvenu des Arabes des globes en métal, analogues aux nôtres, et sur lesquels on peut parcourir commodément la vaste étendue des cieux. Quelques-uns de ces globes ont été publiés[1]; d'autres sont restés inédits, et il s'en trouve à la Bibliothèque nationale de Paris. Ces globes et ces traités ont un avantage sur ceux qui furent construits en Europe, chez les anciens et au moyen âge; c'est qu'ayant été en général faits dans des régions situées plus près de l'équateur que les nôtres, il s'y trouve des étoiles de l'hémisphère austral qui n'ont été connues de nous qu'après qu'on eut fait le tour de l'Afrique[2].

[1] Voyez, entre autres, l'ouvrage publié à Padoue, par Simon Assemani, sous le titre de *Globus cœlestis cufico-arabicus Veliterni musei Borgiani*, 1790, in-4°.

[2] J'ai ainsi expliqué comment le Dante a pu faire mention, dans le premier chant de son Purgatoire, de certaines étoiles de l'hémisphère austral, qui n'ont été décrites que deux siècles après lui. (Voy. l'excellente traduction française du Dante, par M. le chevalier Artaud, 2e et 3e édition.)

Le Boundehesch a reproduit le nom des douze signes du zodiaque et des sept planètes dans le même ordre que les traités grecs [1]. Quant aux doctrines indiennes, je renvoie à mon mémoire sur l'Inde.

Il ne faut pas confondre la croyance aux anouas et aux mansions lunaires avec l'astrologie proprement dite, prétendue science qui fut transmise par les Grecs et les Romains aux Arabes, et qui, à travers quelques vicissitudes, s'est toujours conservée en Orient. On sait que l'objet de cette vaine science consiste dans certaines qualités attribuées aux douze signes du zodiaque et aux sept planètes, ainsi que dans la combinaison des uns avec les autres [2]. Chaque signe et chaque planète ont leur caractère particulier; chaque planète a sous sa dépendance un ou deux signes; de plus, elle agit sur un des sept climats, etc. Dans l'opinion des musulmans, nous naissons, grands et petits, sous l'influence d'un astre bénin ou défavorable; notre sort est presque marqué d'avance, et le seul moyen d'en atténuer les mauvais effets ou d'en assurer tous les avantages, c'est de bien connaître le caractère de notre étoile; encore les moyens sont-ils souvent impuissants contre la destinée. Ce n'est pas que Mahomet ait autorisé ce genre de superstition. Il s'exprime ainsi dans l'Alcoran : « N'adorez pas le soleil et la lune, mais celui qui les a créés [3]. » On lui fait dire ailleurs : « Celui qui croit à l'influence des étoiles est infidèle. » Mais, quand a-t-on vu les hommes se conduire uniquement d'après les inspirations de leur raison?

En général les musulmans, à l'exemple de Mahomet, admettent le texte du Pentateuque sur la création du monde, et sont persuadés, comme nous, qu'avant la venue du Messie, il ne s'était écoulé qu'environ quatre ou cinq mille ans. Ils croient, conformément au récit de

[1] *Zend-Avesta*, t. II, p. 349 et 356.

[2] Je suis entré dans quelques détails à ce sujet dans mon ouvrage sur le cabinet de M. le duc de Blacas, tome II, page 370 et suiv. La différence qui sépare le système arabe et indien primitif du système grec et romain, a été signalée par Schahristany, dans son Traité arabe des religions et des sectes. (Voy. l'édition qui en a été publiée par M. Cureton, p. 241, ainsi que le *Specimen* de Pococke, p. 163.) Pour le mot طبائع employé par Schahristany, voyez la remarque de M. Pusey, *Catalogue des manuscrits orientaux de la Bibliothèque d'Oxford*, t. II, p. 537.

[3] *Alcoran*, sourate XLI, vers. 37.

Moïse, que l'œuvre des six jours commença un dimanche, et que Dieu se reposa le samedi. Plusieurs supposent, de plus, sur la foi d'une opinion qui avait jadis cours en Perse et dans l'Inde, que le monde commença sa révolution au printemps. Dieu, disent-ils, créa le soleil, la lune et les autres planètes avec leurs apsides et leurs nœuds [1], tels qu'ils sont disposés maintenant, et il leur imprima le mouvement un dimanche, tandis que le soleil occupait le premier degré du Bélier. C'est par suite de cette opinion que l'ancienne année persane commençait avec le printemps, au moment où la nature semble reprendre une nouvelle vie, et que cette même année s'est maintenue en Perse, concurremment avec l'année lunaire des musulmans, à cause de son utilité pour l'ordre des saisons et les travaux de l'agriculture. Quand les astronomes de Bagdad et de Damas, sous le khalifat d'Almamoun, construisirent de nouvelles tables astronomiques, ils firent choix, pour donner plus de fixité à leurs calculs, d'une année solaire, et l'année qu'ils adoptèrent était celle des Persans. L'auteur de la Table vérifiée, qui mit la dernière main à son travail, l'an 217 de l'hégire (201 de l'ère de Yezdedjerd, ou 833 de J. C.), prit pour point de départ le premier jour du mois persan de ferverdin, premier jour du printemps et jour du neurouz ou nouvel an [2]. Les Indiens, et, à leur exemple, l'astronome persan Abou-Maschar [3], accompagnent le récit qui précède de plusieurs circonstances qui leur sont particulières. Ils prétendent qu'au moment où les astres se mirent pour la première fois en mouvement, toutes les planètes, y compris le soleil, étaient en conjonction, et que lorsque le même phénomène se présentera, ce qui peut se faire attendre des millions d'années, le monde entrera dans une nouvelle période. Abou-Maschar composa à ce sujet un traité qu'il intitula *Livre des milliers* [4];

[1] على قدر اوجاتها وجوزهراتها Telles sont les expressions de Massoudy. (Voyez aussi le Traité d'Alfergâny, édition de Golius, p. 49 et 50 du texte.) Le mot اوج, qui a donné naissance au latin *aux* au nominatif, et *augis* au génitif, est la transcription du mot sanscrit *outchtcha*, signifiant élévation, et s'appliquant spécialement à l'apogée du soleil.

[2] Comparez Massoudy, *Ketab-altanbyh*, fol. 120, et Ibn-Younis, Recueil des Notices, t. VII, p. 232 et 234.

[3] Ci-devant, p. LIV.

[4] كتاب الالوف

mais ce n'est pas ici le lieu de s'étendre sur une pareille matière[1].

Les Arabes ont différentes manières de marquer les quatre points cardinaux. Deux de ces points sont indiqués par la nature elle-même; ce sont le côté où le soleil se lève et celui où il se couche. Le côté où le soleil se lève est nommé par les Arabes *levant* ou *lieu du lever*[2]; le côté où le soleil se couche est appelé *couchant* ou *lieu du coucher*[3]. Mais le soleil ne suit pas une ligne droite par rapport à l'équateur : tantôt il est au sud de la ligne équinoxiale, et tantôt il est au nord. Les limites du cours du soleil sont, du côté du nord, le tropique du Cancer, et du côté du sud, le tropique du Capricorne, ce qui fait un espace d'environ quarante-sept degrés. Au solstice d'hiver, le soleil est sous le tropique du Capricorne, et au solstice d'été sous le tropique du Cancer. Les Arabes, pour désigner le sud-est, disent quelquefois *l'orient d'hiver,* et pour indiquer le nord-est, *l'orient d'été;* de même, pour marquer le nord-ouest, ils se servent des mots *occident d'été,* et pour dire le sud-ouest *d'occident d'hiver.* Cette manière de parler était en usage chez les Grecs et les Romains; il y est fait allusion dans l'Alcoran. Mahomet s'exprime ainsi : « Dieu est le souverain des cieux et de la terre, et de tout ce qui se trouve entre eux; il est le seigneur des orients[4]. » On lit ailleurs : « Dieu est le souverain des deux orients et des deux occidents[5]. »

Pour les points du nord et du midi, leur place était fixée par les points est et ouest; mais ils ne pouvaient être dénommés que d'une manière arbitraire. Conformément à un usage qui existait chez les anciens Hébreux, chez les Indiens, etc. les Arabes, dans l'origine, pour s'orienter, se tournaient vers le lieu du lever du soleil, de ma-

[1] Je renvoie au mémoire spécial que j'ai composé sur l'Inde. En ce qui concerne la manière dont les Persans, les Indiens et les Égyptiens se représentaient le moment de la naissance du monde, moment qu'on appela le thème natal de l'univers, voyez mon ouvrage sur le Cabinet de M. de Blacas, t. II, p. 409 et suiv., ainsi que ce que j'ai dit dans le Journal asiatique du mois de décembre 1823, p. 331 et suiv. (*Observations générales sur les médailles musulmanes à figures.*)

[2] شرق et مشرق

[3] غرب et مغرب

[4] *Alcoran,* XXXVII, 5.

[5] *Ibid.,* LV, 16.

nière qu'ils avaient le sud à droite, le nord à gauche, et l'ouest par derrière. En même temps, par un rapprochement qui est fondé sur la nature, et qui se retrouve presque partout, ils rattachaient les principaux vents à ceux des points cardinaux d'où ils venaient habituellement, et ils les dénommaient les uns par les autres. Le nord était appelé par les Arabes *la gauche* ou *le gauche*[1], suivant qu'on appliquait ce mot à la main ou au vent; l'est, *le devant* ou *celui qui souffle devant*[2], et l'ouest, *le derrière* ou *celui qui souffle derrière*[3]. Quant au sud, l'idée de *droite*[4], chez les Arabes, ne se retrouve que dans certaines formes dérivées, telles que *tayammana*[5], ou *aller, soit vers la droite, soit vers le midi; yemanyé* ou *le* (vent) *droit*, etc.[6]. Mais l'équivalent de *droite* existe dans le mot *côté*[7], qui sert à désigner le sud, c'est-à-dire le côté d'honneur et le côté par excellence[8].

Beaucoup de musulmans se conforment encore à cette manière de s'orienter. Mais il en est une autre, qui est née avec l'islamisme, et qui est également usitée. On sait que le temple de la Mekke est regardé par les disciples de Mahomet comme le lieu le plus saint de l'univers; les musulmans se tournent vers la kaaba quand ils s'acquittent de la prière; ils sont même obligés d'y aller, au moins une fois en leur vie, en pèlerinage; de là à l'idée que la kaaba est le centre du monde, et que toutes les choses de la terre doivent y aboutir, il n'y avait qu'un pas. Beaucoup d'Arabes, de Persans et de Turks sont donc dans l'usage de s'orienter d'après la maison carrée. A la vérité, les quatre angles de l'édifice, à la différence des grandes pyramides d'Égypte, ne répondent

[1] شمال

[2] قبول Les ancien Hébreux disaient, dans le même sens, קדום. Les Arabes appellent aussi ce vent du nom de صبا

[3] دبور On trouve dans la Bible, avec la même signification, אחור. Les Arabes se servent dans un sens analogue du mot كوس

[4] يمين

[5] تيمن

[6] يمانية Chez les Indiens, le mot *Dekhan*, qui désigne la partie méridionale de leur presqu'île, est une altération du sanscrit *dakchina*, qui signifie *droite*.

[7] جنوب

[8] Comparez Massoudy (*Moroudj-aldzeheb*, t. I, fol. 259, et *Ketab-altanbyh*, fol. 12 et suiv.); avec Cazouyny (*Adjayb-al-Makhloucat*, man. arabe de la Bibliothèque royale, Suppl. n° 866, fol. 58 et suiv.)

pas exactement aux quatre points cardinaux; mais, probablement, par l'effet du hasard, la pierre noire qui est encastrée dans le mur, près de la porte, auprès d'un des angles, fait face à l'orient [1]. Il est convenu qu'on sera censé placé en face de la pierre noire, de manière à avoir le nord à droite, le midi à gauche, l'est par derrière, et l'ouest par devant. On voit que ce système est l'opposé de l'autre.

Les Arabes, à l'exemple des autres peuples, emploient également certaines étoiles comme moyen de direction. Le Chevreau [2], une des étoiles de la petite Ourse, qui ne se couchent jamais pour les contrées situées au nord de l'équateur, a servi à marquer le septentrion, de même que l'étoile Canope, appelée par les Arabes du nom de *Sohayl* [3], et qui est constamment visible pour eux, a indiqué le midi. Quelquefois les géographes Arabes, pour arriver à une plus grande précision, ont recours à la place que le soleil occupe dans un des signes du zodiaque; ce signe, par sa distance angulaire à la ligne équinoxiale, sert à faire connaître la direction véritable [4].

On retrouve de plus, chez les Arabes, deux dénominations qui leur sont particulières. J'ai dit que les musulmans, quand ils s'acquittent de la prière, se tournent vers la Kaaba; de là la maison carrée a reçu le nom de Kiblah [5] ou lieu vers lequel on se tourne. Cette dénomination a été adoptée par les Persans, les Turks et les autres peuples qui professent l'islamisme [6]. Or, la Mekke est au midi de la Syrie ainsi

[1] *Voyage d'Aly bey*, t. II, p. 346, et Atlas, planche LIII.

[2] جدی Ce mot, dans quelques manuscrits, n'est pas marqué d'une manière correcte. D'ailleurs, il sert aussi à désigner le Capricorne, un des douze signes du Zodiaque. Il est arrivé de là que plusieurs savants s'y sont trompés, notamment l'illustre Silvestre de Sacy. (*Recueil des Notices*, t. VIII, p. 146 et 178.)

[3] سهيل

[4] On verra un exemple de cet usage au tome second. (Texte arabe, p. 296.)

[5] قبلة

[6] Il existe des traités particuliers sur la manière de reconnaître la Kiblah ou côté de la Mekke. Un de ces traités fut composé dès le khalifat d'Almamoun, par Aboul-Abbas Fadhl, surnommé *Alneyryzy*, parce qu'il était originaire de la ville de Neyryz, dans la province persane du Farès. Sur Neyryz, on peut consulter la Relation du voyage de feu William Ouseley, tom. II, p. 171. M. Quatremère a confondu cette ville avec Tauris (*Journal des Savants* de septembre 1847, p. 568.)

que d'une partie de la Mésopotamie et de l'Égypte. Le mot *Kiblah* est devenu, pour les musulmans de ces contrées, le synonyme de *midi*, et il a été ensuite employé ailleurs avec la même acception. D'un autre côté, les Arabes, dans certaines contrées, telles que l'Afrique et l'Espagne, ont appelé le nord du nom de *djouf*[1], mot qui est peut-être une altération du grec ζόφος ou ténèbres[2].

Mais ces divers systèmes ont quelque chose de général et de vague qui ne suffisait pas aux besoins de la navigation et d'autres professions fondées sur une exactitude rigoureuse. Les Grecs et les Romains, qui ont été presque en tout les maîtres de la science, eurent l'idée de marquer, sur un plan horizontal, avec des lignes droites, les points cardinaux et les points intermédiaires; et comme sur ces plans les vents jouaient le rôle principal, on les nomma *roses des vents*. Le nombre des vents était de quatre, de huit ou de douze, suivant le degré de précision qu'on recherchait. Chez nous, maintenant, il est de trente-deux. Les Arabes ont dans leur langue des noms particuliers pour un grand nombre de vents; de plus, ils ont deux manières différentes de marquer les points cardinaux et les points intermédiaires; mais, dans l'un et l'autre système, les vents ne jouent qu'un rôle secondaire.

Parlons d'abord des vents. Les définitions données par les lexicographes se ressentent naturellement de la variété des points de vue où ils se sont placés, et les orientalistes d'Europe n'en ont pas toujours saisi la véritable signification. Tantôt les vents sont considérés relativement à la Kaaba, tantôt relativement à certaines étoiles.

Les Arabes ne comptent quelquefois que deux vents, le vent du nord et celui du midi. Le vent du nord comprend tous les vents qui viennent des pays situés au nord de l'équateur; le vent du midi tous ceux qui viennent des régions placées au sud de la ligne équinoxiale.

[1] جوف

[2] Sur le mot Ζόφος, qui est employé par Homère, dans le vers 190e du dixième chant de l'Odyssée, avec le sens de ténèbres, et que les commentateurs ont appliqué les uns à l'ouest et les autres au nord, voyez la discussion soulevée par Strabon, dans le premier livre de sa Géographie.

On lit dans le *Camous*[1], au mot *djenoub* : « Vent qui souffle entre le lever de Sohayl et celui des Pléiades, et qui est opposé au vent Schemal, » ce qui désigne, à proprement parler, le vent du sud-est, mais qui embrasse à peu près l'espace compris entre le pôle sud et l'équateur. D'un autre côté, on lit dans le même ouvrage, au mot *schemal*[2] : « Vent qui souffle entre le lieu du lever du Soleil et le coucher de l'Aigle volant, » ce qui comprend tout l'hémisphère septentrional. Il ne faudrait pas induire de là que l'auteur du *Camous* ne reconnaissait que deux vents. Homère a distingué les quatre vents qui correspondent aux quatre points cardinaux, et cependant Hippocrate et Aristote s'expriment quelquefois comme s'ils n'en admettaient que deux[3].

Ordinairement, les Arabes portent le nombre des vents à quatre, d'après celui des points cardinaux. Le vent du nord, appelé *schemal*, est ainsi défini par Massoudy, conformément au point de vue primitif : « C'est le vent qui souffle à ta gauche quand tu as la face tournée à l'est[4]. » Le même auteur définit ainsi le vent du sud, nommé *djenoub* : « C'est celui qui souffle à ta droite quand tu as la face tournée à l'est[5]. » Quant à l'auteur du *Camous*, il mêle ensemble les points de vue, et il définit ainsi le vent *Schemal* : « C'est le vent qui souffle à ta droite, eu égard à la pierre noire, c'est-à-dire eu égard à ce qui est devant toi, quand tu as la face tournée vers la pierre. Le fait est que ce vent souffle entre le lieu du lever du soleil et les étoiles de l'Ourse (dans lequel cas c'est le vent nord-est), ou entre le lieu du lever du Soleil et du coucher de l'Aigle volant (ce qui comprend l'hémisphère septentrional tout entier). Ce mot est employé à la fois comme substantif et comme adjectif (avec le sens de *la gauche* ou de *le* (vent) *gauche*). Le vent que ce mot désigne ne souffle presque pas durant la nuit[6]. »

[1] والجنوب ريح تخالف الشمال مهبّها من مطلع سهيل الى مطلع الثريا (P. 60 de l'édition de Calcutta.)

[2] Le passage du Camous est reproduit tout entier ci-dessous.

[3] Œuvres d'Hippocrate, choix publié par M. Daremberg, p. 474; *Polit. d'Aristote*, *etc.*

[4] والشمال التى تهب عن شمالك اذا استقبلت المشرق *Ketab-Altanbyh*, fol. 12, *verso.*

[5] والجنوب التى تهب عن يمينك اذا استقبلت المشرق.

[6] الريح التى تهب من قِبَل الحجر او ما استقبلك عن يمينك وانت مستقبل والصحيح انه ما مهبّه بين مطلع الشمس وبنات نعش او من مطلع الشمس

Massoudy rapporte que les vents, classés d'après les différents points de l'horizon, étaient au nombre de douze, ce qui faisait une rose de douze vents[1]; mais Massoudy n'indique pas s'il parle d'un usage établi chez ses compatriotes ou si c'était une réminiscence grecque[2]. Massoudy se contente d'ajouter que le vulgaire avait coutume de rattacher aux principaux vents les vents secondaires; c'est ainsi que le mot *saba*[3], qui désigne ordinairement le vent d'est, servait aussi à désigner le vent de l'orient d'été et le vent de l'orient d'hiver.

Quoi qu'il en soit, on trouve, chez les écrivains arabes, la mention de quatre vents intermédiaires, qui, avec les quatre vents cardinaux, permettaient de construire une rose de huit vents. Les vents intermédiaires sont appelés d'un nom générique, lequel signifie *vents de côté*[4]. On les nomme *azyab*[5], *sâbyé* ou *nokaybâ*[6], *djerbyâ*[7] et *hayf*[8]. Le hayf désigne le sud-ouest, le azyab le sud-est, et le sâbyé le nord-est. Quant au djerbyâ, il n'est pas défini d'une manière précise dans les dictionnaires; mais il s'applique nécessairement au nord-ouest.

Indépendamment de ces dénominations, il en existe quelques-unes que les Arabes ont trouvées établies sur les côtes de la mer Méditerranée, à l'époque où ils sortirent pour la première fois de leurs déserts. Telles sont celles de *scirocco*[9] ou sud-est, *libeccio*[10] ou sud-ouest, dérivées du grec λίψ, et *circius*[11] ou nord-ouest, le *circius* des Romains. Il y a aussi la dénomination de *borrany*[12], employée pour désigner le nord-est, et dont l'origine m'est inconnue.

الى مسقط النسر الطاير ويكون اسما وصفة ولا تكاد تهب ليلا (P. 1479 de l'édition de Calcutta). Ce passage n'est pas traduit exactement dans le Dictionnaire de M. Freytag, et il était impossible d'en avoir l'intelligence, si on ne tenait compte des divers points de vue.

[1] *Ketab-Altanbyh;* fol. 13.

[2] Lettre d'Aristote à Alexandre, parmi les Œuvres d'Aristote.

[3] صبا

[4] نكباء

[5] ازيب

[6] صابية ou نكيباء

[7] جربياء

[8] هيف

[9] شلوك ou *schilouk.*

[10] لبش ou *libesch.* (Voy. le Traité d'Aristote intitulé *Ventorum situs et appellationes,* édition des Œuvres complètes publiée à Berlin, p. 477 de la version latine.)

[11] شرش ou *schirsch.* — [12] براني

Maintenant je passe aux deux roses usitées chez les Arabes. La première est construite au point de vue musulman et a pour centre le temple de la Mekke; la Kaaba est placée au milieu, et on voit à l'entour les différentes régions de la terre. Quelquefois cette rose est dressée d'une manière grossière; on en trouve un exemple dans le traité de géographie de Kazouyny, intitulé *Monuments des pays*[1]; le nombre des aires n'y est que de douze. Mais, d'autres fois, le nombre des aires est de trente-deux et même de quarante, et les espaces sont déterminés à l'aide de lignes droites. Telle est la rose représentée sur la planche Ire, n° 3, que j'ai empruntée au Portulan arabe de la mer Méditerranée[2].

Dans cette rose, les quatre angles de la Kaaba sont censés répondre aux quatre points cardinaux, et la pierre noire est supposée placée dans l'angle est. Peu importe l'exactitude des détails; il ne faut voir ici qu'une chose de convention. Dans tous les cas, il est évident que cette rose n'a pas eu seulement pour objet les besoins de la navigation. Un architecte avait-il une mosquée à construire; un pieux musulman voulait-il, en s'acquittant du précepte de la prière, se placer dans la direction prescrite? Il n'avait qu'à chercher sur le bord la case où son pays était censé compris, et toute incertitude cessait. La planche ne reproduit pas tous les noms de lieux qui sont marqués sur l'original. Quelques-uns de ces noms paraissent déplacés ou altérés; la case qui occupe le numéro 32, en partant du point nord et en procédant de gauche à droite, me paraît devoir occuper le numéro 36; c'est la case où on lit les noms d'Ispahan et de Nisapour[3].

Le second système se règle sur le lieu du lever et du coucher de

[1] Édition de M. Wüstenfeld, pag. 76. M. Silvestre de Sacy a inséré dans son Commentaire sur les séances du Hariri, p. 670 de la 2e édition, un passage qui se rapporte au même objet; mais le passage est altéré. J'ai cru aussi remarquer deux fautes dans le texte publié par M. Wüstenfeld: au lieu de يترب, il faut, ce me semble, lire تبريز, et au lieu de جرجر, je crois devoir lire بربر.

[2] Ci-devant, p. CLXX.

[3] On a vu ci-devant, p. CLXX, que le Portulan arabe portait la date de 1551 de J. C. Il ne faut pas croire qu'on ignorait sur les côtes d'Afrique l'existence de notre boussole. Ibn-Khaldoun, qui écrivait dans la dernière moitié du XIVe siècle, fait, ci-après, p. 265, une mention expresse de notre compas de mer.

certaines étoiles. Ce système est usité dans les mers orientales et est commun aux Arabes, aux Persans et aux Indiens. A en juger par certains noms d'étoiles, qui, depuis longtemps, ne sont plus employés par les astronomes arabes, il remonte à une haute antiquité[1]. Massoudy rapporte une conversation qui eut lieu entre un Arabe et le roi de Perse Cosroès Nouschirevan, et qui montre que ce système était employé dès le VIe siècle de notre ère[2]. A plus forte raison, il devait être en vigueur aux VIIIe et IXe siècles, à l'époque de la grande activité du commerce des Arabes et des Persans dans l'Inde et la Chine[3]. J'ai cru remarquer, en lisant les écrivains grecs et latins, qu'en général les anciens rattachaient les variations de l'atmosphère à l'apparition de certaines étoiles, ce qui supposait chez le vulgaire une étude plus attentive du ciel. Chez les chrétiens, le peuple a mieux aimé tout rapporter aux divers saints du calendrier.

Voici une rose composée de trente-deux aires, laquelle est employée dans les mers orientales. Je l'ai dégagée de quelques additions qui étaient inutiles pour notre objet; elle est reproduite deux fois, une fois en caractères arabes et l'autre fois en caractères français. Le nombre des étoiles qui y figurent est de seize, et, de ces seize étoiles, il y en a quinze qui reviennent deux fois, une fois pour leur lever et l'autre fois pour leur coucher[4].

[1] Ci-devant, p. CLXXXV.

[2] *Moroudj-Aldzeheb*, t. I, fol. 213 v.

[3] Voy. p. 11 du tome I de la Relation des Voyages des Arabes et des Persans.

[4] Cette rose se trouve dans l'ouvrage turk intitulé *Mohyth* (ci-devant, p. CLXVI); Hadji-Khalfa l'emprunta au Mohyth pour l'insérer dans son Djihan-Numa (p. 59 de l'édition imprimée). Feu James Prinsep en a publié un autre dessin, d'après un modèle qui lui fut communiqué par un pilote indigène. (*Journ. of the Asiat. Soc. of Beng.* t. V, p. 784.)

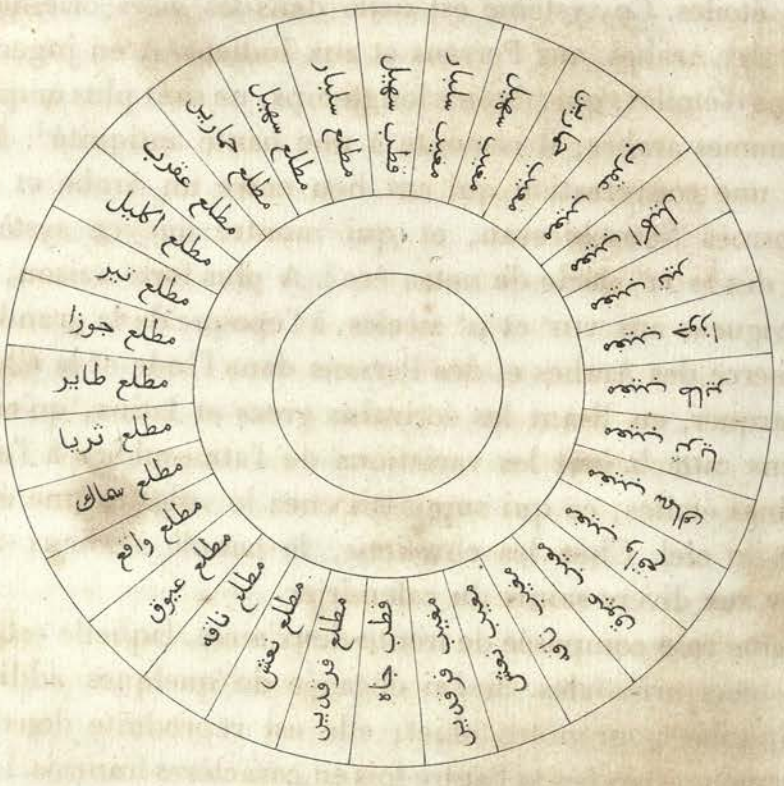
مطلع سلبار
مطلع سهيل
مطلع عفرب
مطلع الكليل
مطلع نير
مطلع جوزا
مطلع طاير
مطلع ثريا
مطلع سماك
مطلع واقع
مطلع عيوق
مطلع ناقه
مطلع نعش
مطلع فرقدين
قطب جاه
مغيب فرقدين
مغيب نعش
مغيب عيوق
مغيب سماك
مغيب ثريا
مغيب طاير
مغيب جوزا
مغيب نير
مغيب الكليل
مغيب عفرب
مغيب سهيل
مغيب سلبار
قطب سهيل

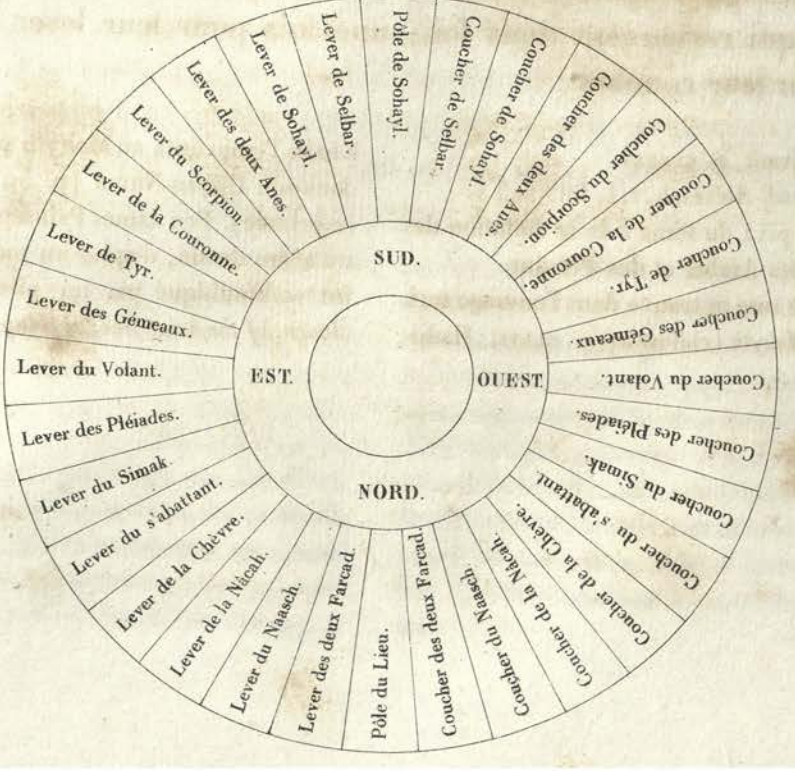
Lever de Selbar.
Lever de Sohayl.
Lever des deux Ânes.
Lever du Scorpion.
Lever de la Couronne.
Lever de Tyr.
Lever des Gémeaux.
Lever du Volant.
Lever des Pléiades.
Lever du Simak.
Lever du s'abattant.
Lever de la Chèvre.
Lever de la Nâcah.
Lever du Naasch.
Lever des deux Farcad.
Pôle du Lieu.
Coucher des deux Farcad.
Coucher du Naasch.
Coucher de la Nâcah.
Coucher de la Chèvre.
Coucher du s'abattant.
Coucher du Simak.
Coucher des Pléiades.
Coucher du Volant.
Coucher des Gémeaux.
Coucher de Tyr.
Coucher de la Couronne.
Coucher du Scorpion.
Coucher des deux Ânes.
Coucher de Sohayl.
Coucher de Selbar.
Pôle de Sohayl.
SUD.
EST.
OUEST.
NORD.

Je vais donner quelques explications sur certaines d'entre les étoiles qui figurent sur cette rose. Ces explications sont empruntées au *Djihan-Numa*[1].

Le pôle nord est appelé *pôle du lieu* ou pôle du monde. Il correspond à l'étoile du Chevreau, dans la constellation de la petite Ourse.

Au lieu du nom du Scorpion, on lit quelquefois le nom du *cœur de l'Aigle qui s'abat;* mais le vrai sens est *cœur du Scorpion* (Antarès).

Le premier des Anes est nommé par les Arabes *Macal*[2], et le deuxième *Dhalym*[3] ou Autruche. On les appelle aussi les *deux Cavaliers*[4].

Selbar ou Solbar (la Lyre) est également appelée *Mahnats*[5] ou occasion de parjure. Une tribu arabe avait parié que l'étoile Sohayl ne tarderait pas à se montrer sur l'horizon; au lieu de Sohayl, on vit apparaître Selbar. Voilà pourquoi on donna à celle-ci une épithète qui faisait allusion à l'erreur commise par la tribu.

La dénomination *Nâcah* ou Chamelle est synonyme de Sanam[6] ou Bosse de chameau, Dzat-alkorsy[7] ou Cassiopée, et Kaff-alkhadhyb[8] ou la Main teinte.

Ouâki est pour *Nassar-alouâki*[9] ou l'Aigle s'abattant.

Simak est pour *Simak-alrâmih*[10] (Arcturus).

Thâyr est pour *Nassar-althâyr*[11] ou l'Aigle volant.

Tyr est pour *Schara-alyemâny*[12] (l'étoile α du grand Chien).

Les positions indiquées par les étoiles qui se trouvent sur cette rose ne sont que des approximations[13]. Cette remarque n'a pas échappé à l'auteur du *Mohyth*. Ces déterminations, dit-il, ne doivent être re-

[1] On pourra aussi consulter ce que dit Prinsep, recueil cité, t. VII, p. 774, ainsi qu'une lettre de M. Antoine d'Abbadie sur les termes de marine usités sur les côtes de la mer Rouge. (*Journal asiatique* du mois de mai 1841, p. 589 et suiv.)

[2] معقل

[3] ظليم

[4] فارسان

[5] محنث

[6] سنام

[7] ذاة الكرسى

[8] كف الخضيب

[9] نسر الواقع

[10] سماك الرامح

[11] نسر الطاير

[12] شعرا اليمانى

[13] Sans recourir à nos traités modernes, on peut consulter le tableau des latitudes des principales étoiles, présentées par Aboul-Hassan, dans son Traité des instruments astronomiques, t. I, p. 191 et suiv.

çues que comme des à peu près; dans la réalité, les levers et les couchers des étoiles ne répondent pas exactement aux aires. L'écrivain turk fait une autre remarque qui n'est pas moins juste : c'est que le système établi en Europe, c'est-à-dire notre rose des vents, est d'une exactitude bien plus rigoureuse, mais qu'il n'est pas aussi facile de s'en rendre compte[1].

Il se présente ici une question : à quelle époque les Arabes ont-ils connu la boussole? Albert le Grand, qui florissait au milieu du XIIIe siècle, cite, dans son Traité des minéraux, le passage suivant du Livre sur les pierres, attribué à Aristote : « Angulus magnetis cujusdam « est, cujus virtus apprehendendi ferrum est ad *Zoron,* hoc est septen- « trionalem, et hoc utuntur nautæ. Angulus vero alius magnetis illi « oppositus trahit ad *Aphron,* id est polum meridionalem : et si ap- « proximes ferrum versus angulum *Zoron,* convertit se ferrum ad *Zo-* « *rum,* et si ad oppositum angulum approximes, convertit se directe « ad *Aphron*[2]. » On trouve presque la même chose dans le *Speculum naturale* de Vincent de Beauvais, contemporain d'Albert le Grand, et qui s'appuye également sur Aristote. Voici ce que Vincent dit sur la polarisation de l'aimant : « Angulus quidem ejus, cui virtus est attra- « hendi ferrum, est ad *Zaron,* i. e. septentrionem; angulus autem oppo- « situs ad *Afon,* i. e. meridiem. Itaque proprietatem habet magnes, quod « si approximes ei ferrum ad angulum ipsius, qui *Zaron*, i. e. septen- « trionem, respicit, ad septentrionem se convertit. Si vero ad angulum « oppositum ferrum admoveris, ad *Afon*, i. e. meridiem, se movebit[3]. »

[1] L'extrait du Djihan-Numa qu'on vient de lire, et d'autres faits du même genre qui viendront plus tard, appartiennent aux chapitres XI et XII, qui commencent à la page 59 et se terminent à la page 65. Ces deux chapitres ont été omis comme inutiles par les deux traducteurs Armain et Norberg (ci-devant, p. CLXXII); et Klaproth n'en a pas fait usage pour la lettre qu'il a adressée à M. le baron de Humboldt, sur la boussole. Klaproth n'a pas non plus connu la rose du Portulan arabe de la mer Méditerranée. Pour Niebuhr, il paraît avoir eu une communication au moins indirecte du passage du Djihan-Numa; mais ce qu'il dit à ce sujet est un peu confus. (Voy. la traduction française de son voyage, t. II, p. 169 et suiv.)

[2] *De mineralibus,* liv. II, traité III, chap. 6, édition des Œuvres d'Albert le Grand, Lyon, 1651, t. II, p. 243.

[3] *Speculum naturale,* tom. II, livre IX, chap. XIX.

Klaproth, qui a rapporté ces deux passages dans sa lettre à M. le baron Alexandre de Humboldt, sur l'invention de la boussole[1], a fait observer, avec raison, que le Traité sur les pierres attribué ici à Aristote, était apocryphe. Il ajoute que les deux passages cités appartenaient à quelque traité arabe, et il essaye de rattacher à la langue arabe les mots *Zoron* et *Aphron,* qu'il suppose avoir été employés l'un pour l'autre. Peut-être *Zoron* ou plutôt *Zorum,* et *Aphron* ou plutôt *Afon,* appartiennent à la langue hébraïque[2]; ce qui annoncerait que les passages en question sont empruntés à un traité rabbinique.

Le plus ancien témoignage arabe sur la polarité de l'aimant que nous connaissions, est celui de l'auteur d'un Traité sur les pierres, appelé Baïlak, et natif du Kaptchac, lequel écrivait au Caire, l'an 681 (1282 de J. C.). Ce passage a été rapporté en arabe et en français, par Klaproth[3]; le voici : « Au nombre des propriétés de l'aimant, il est à remarquer que les capitaines qui naviguent dans la mer de Syrie, lorsque la nuit est tellement obscure qu'ils ne peuvent apercevoir aucune étoile pour se diriger selon la détermination des quatre points cardinaux, prennent un vase rempli d'eau qu'ils mettent à l'abri du vent, en le plaçant dans l'intérieur du navire; ensuite, ils prennent une aiguille qu'ils enfoncent dans une cheville de bois ou dans un chalumeau, de telle sorte qu'elle forme comme une croix. Ils la jettent dans l'eau que contient le vase disposé à cet effet, et elle y surnage. Ensuite, ils prennent une pierre d'aimant assez grande pour remplir la paume de la main, ou plus petite; ils l'approchent à la superficie de l'eau, impriment à leur main un mouvement de rotation vers la droite, en sorte que l'aiguille tourne sur la surface de l'eau; ensuite, ils retirent leur main subitement et à l'improviste, et certes l'aiguille, par ses deux pointes, fait face au sud et au nord. Je les ai vus, de mes yeux,

[1] Paris, 1834, p. 46 et suiv.

[2] En hébreu דרום ou *darom* signifie le sud, et צפון ou *safon* désigne le nord. (Voy. l'ouvrage de Peritsol, intitulé *Itinera mundi,* et publié par Hyde, au commencement.) On voit que c'est l'inverse de ce que disent Albert le Grand et Vincent de Beauvais.

[3] *Lettre sur la boussole,* p. 57 et suiv.

faire cela durant notre voyage par mer, de Tripoli de Syrie à Alexandrie, en l'année 640 (1242 de J. C.).

« On dit que les capitaines qui voyagent dans la mer de l'Inde remplacent l'aiguille et la cheville de bois par une sorte de poisson de fer mince, creux et disposé chez eux de telle façon que, lorsqu'on le jette dans l'eau, il surnage et désigne par sa tête et par sa queue les deux points du midi et du nord. La raison pour laquelle le poisson surnage dans l'eau, est que tous les corps métalliques, (même) les plus durs et les plus pesants, lorsqu'on en fabrique des vases (creux), qui déplacent une quantité d'eau plus considérable que leur poids, peuvent nager à la surface de l'eau, et supporter ce qu'on y met, comme (si c'était) un contre-poids de balance. »

Le fait que Baïlac cite comme témoin oculaire se rapporte à l'année 1242 de notre ère, et l'auteur n'en parle pas comme d'un procédé découvert récemment. On lit un témoignage analogue dans l'Histoire du royaume de Jérusalem, écrite en latin, par le cardinal Jacques de Vitry, évêque de Saint-Jean-d'Acre, vers l'an 1218. Le cardinal parlant de l'aimant, qu'il désigne par le mot *adamas,* appliqué ordinairement au diamant, s'exprime ainsi : « Adamas in India reperitur..... « ferrum occulta quadam natura ad se trahit. Acus ferrea postquam « adamantem contigerit, ad stellam septentrionalem, quæ velut axis « firmamenti, aliis vergentibus, non movetur, semper convertitur: « unde valde necessarius est navigantibus in mari [1]. » Ces divers témoignages, qui coïncident à peu près avec celui de l'écrivain français Guyot de Provins, prouvent que vers la fin du XIIe siècle et le commencement du XIIIe, l'aiguille aimantée était mise en usage à la fois en orient et en occident, ce qui s'explique facilement par les rapports de guerre et d'amitié qui existaient alors entre les chrétiens et les musulmans; mais on n'y voit pas à quelle époque précise on découvrit la propriété qu'a un morceau de fer, frotté d'aimant, de se tourner vers le nord, encore moins le pays où eut lieu cette grande découverte.

[1] *Historia hierosolimitana,* cap. LXXXIX. (Recueil de Bongars, p. 1106.)

Les écrivains chinois s'accordent à dire que, plusieurs siècles avant notre ère, on avait reconnu en Chine le phénomène de la polarité de l'aimant. On faisait usage d'une espèce de chars magnétiques appelés d'un nom signifiant *char qui indique le sud;* une petite figure humaine, placée sur ces chars, marquait avec la main le sud, au moyen d'un aimant placé dans la partie supérieure du corps. En effet, selon les idées des Chinois, le sud est le côté le plus noble, et on le nomme *l'antérieur.* Le trône de l'empereur est toujours tourné vers le sud, et il en est de même de la façade principale des édifices. Le nord, au contraire, est regardé comme le côté postérieur du monde. Ces chars servaient également sur terre et sur mer. On lit ce qui suit dans le *Thoung-kian-kang-mou*, sous une date qui correspond à l'an 1110 avant notre ère : « Les Yue-chang-chi, qui sont au sud du Kiao-tchi (le Tonkin et la partie septentrionale de la Cochinchine), envoyèrent séparément trois interprètes en Chine, pour présenter à l'empereur des faisans blancs. Ils firent dire en même temps que, comme le chemin était très-long, que les montagnes étaient hautes et les rivières profondes, un seul envoyé ne serait peut-être pas arrivé, et que c'était pour cette raison qu'on en expédiait trois à la fois. A leur retour, les ambassadeurs s'étant trompés de chemin, le ministre de l'empereur leur donna cinq chars de voyage, construits de manière à indiquer toujours le sud. Les ambassadeurs montèrent sur ces chars et, gagnant les bords de la mer, ils arrivèrent, l'année suivante, dans leur pays. Les chars qui montraient le sud étaient toujours conduits en avant, pour indiquer le chemin à ceux qui étaient en arrière, et pour faire connaître la position des quatre points cardinaux[1]. »

Un dictionnaire, rédigé vers l'an 121 de notre ère, fait mention d'une *pierre avec laquelle on dirigeait l'aiguille*, ce qui ne peut guère s'appliquer qu'à l'aiguille aimantée. D'un autre côté, il est constant que les Chinois ont su, depuis une haute antiquité, tracer des lignes mé-

[1] Lettre de Klaproth, p. 34, 79 et suiv. (Voyez aussi la note insérée par M. Édouard Biot, dans les Comptes rendus des séances de l'Académie des sciences, séance du 21 octobre 1844.)

ridiennes et orienter leurs édifices, par l'observation suivie du soleil levant et couchant, et en se guidant d'après l'étoile polaire de l'époque. Ces deux méthodes sont consignées dans la sixième section du Tcheouli, section antérieure de plusieurs siècles à notre ère, et aussi dans le Tcheou-peï, ouvrage dont la dernière rédaction ne peut être postérieure au IIe siècle de notre ère. Les chars indiquant le sud sont décrits de nouveau dans les Annales chinoises, au commencement du IXe siècle, ainsi qu'aux années 1027 et 1053 de J. C. [1].

Ces divers passages, bien que renfermant le fait de la polarité de l'aimant, se rapportent, ce me semble, à des procédés trop grossiers, pour qu'on pût en calculer complétement les effets et les employer à un art aussi compliqué que celui de la navigation. Qu'on y songe bien : vouloir trop prouver, c'est s'exposer à prouver moins. Si les Chinois, dès avant J. C. et pendant les premiers siècles qui suivirent notre ère, avaient eu à leur usage notre boussole ou quelque chose d'équivalent, comment ce procédé ne serait-il pas arrivé à la connaissance des Grecs et des Romains? Comment les Arabes et les Persans, à l'époque de leur commerce direct avec le Céleste Empire, ne l'auraient-ils pas employé? On dira peut-être que, pour les IXe et Xe siècles, le silence du marchand Soleyman et de Massoudy qui, l'un et l'autre, naviguèrent dans les mers orientales, n'est qu'un argument négatif. Mais voici un fait qui détruit ce raisonnement. Il résulte du récit de Massoudy que, de son temps, les navigateurs des mers orientales, quand ils étaient privés du secours des moussons, en étaient réduits à l'enfance de l'art. Massoudy affirme que les navires qui se rendaient du golfe Persique dans l'île de Cambalou, située sur les côtes orientales de l'Afrique, traversaient le canal Barbery, ce qui ne pouvait se faire qu'en longeant les côtes méridionales de l'Arabie, en passant devant Aden et Zeyla, puis, en suivant le rivage africain, dans la direction du sud [2].

Le plus ancien témoignage chinois qui annonce des notions moins imparfaites, remonte au commencement du XIIe siècle; ce témoignage a même l'avantage de faire mention de la déclinaison de l'aiguille ai-

[1] Note de M. Biot déja citée. — [2] *Moroudj-Alzeheb*, tom. I, fol. 45.

mantée, fait dont on a attribué en Europe, la découverte à Christophe Colomb, et cette mention est d'autant plus remarquable, que la déclinaison de l'aiguille est moins sensible en Chine qu'ailleurs. Voici la traduction du passage chinois : «Ceux qui font des prestiges frottent une aiguille avec la pierre d'aimant; alors elle peut marquer le sud. Cependant, constamment elle décline un peu à l'est et n'indique pas exactement le sud. Lorsque cette aiguille flotte sur l'eau, elle est très-agitée : si les ongles des doigts touchent le dessus des bords du bassin où elle flotte, ils peuvent faire qu'elle s'agite très-fortement; seulement, elle continue à glisser et tombe aisément. Il vaut mieux la suspendre pour manifester sa vertu le mieux possible. Voici la méthode : on prend un fil isolé au milieu d'un écheveau neuf de coton; avec un peu de cire, gros comme un grain de moutarde, on l'attache au milieu exact de l'aiguille, et on la suspend dans un endroit où il n'y a pas de vent; alors l'aiguille montre constamment le midi. Parmi ces aiguilles, il y en a qui, étant frottées, marquent le nord. Nos faiseurs de prestiges en ont qui indiquent le sud et d'autres qui marquent le nord [1]. »

Telle est, ce me semble, la première mention de l'usage régulier qu'on a fait de la polarité de l'aimant dans l'art de la navigation. Avec le temps, cet usage acquit en Chine de nouveaux perfectionnements. Dans une description chinoise du pays de Camboge, qui fut rédigée en 1297 de J. C. et qui a été publiée par la Société asiatique de Paris, les directions de la navigation sont toujours indiquées par les rumbs de l'aiguille aimantée [2].

Il ne faut pas, du reste, s'exagérer les progrès que cette grande découverte fit faire à la navigation chez les Chinois, comme chez les Arabes et les Persans. Cet art qui, à partir du XVe siècle, reçut en Europe de grands développements, et qu'on désigne maintenant par le nom d'*hydrographie,* n'a acquis toute sa fixité que dans le cours du XVIIIe siècle [3]. Il eut besoin du concours de la géométrie et de l'astrono-

[1] Note de M. Édouard Biot, déjà citée. (Voyez aussi la lettre de Klaproth, p. 68 et suiv.)

[2] Lettre de Klaproth, p. 95.

[3] Montucla a consacré à cet objet une place particulière dans la 2e édition de son

mie. La boussole indique au navire la direction qu'il suit; mais elle ne lui fait pas connaître, sur la vaste surface des mers, le lieu précis où il se trouve et le trajet qu'il lui reste à faire. Sur mer comme sur terre, il n'y a qu'un moyen de se reconnaître, c'est de se mettre en rapport avec l'état du ciel. Or, il n'est pas si facile de faire des observations sur un navire ballotté par les flots que sur la terre ferme. D'ailleurs, quand l'observation a été faite, il faut se livrer à des calculs considérables pour fixer le temps et les lieux. On se servit d'abord de l'astrolabe, instrument informe, que l'on abandonna bientôt pour mettre en usage l'arbalète ou arbalestrille, autre grossier instrument, dont l'usage se perpétua jusqu'au règne de Louis XIV. La réduction des routes, opération qui consiste à convertir en une seule plusieurs routes courues sur différents rumbs de vent, n'offrait pas moins de difficultés. La mer, non plus que la terre, ne présente pas une surface plate, et les lignes que trace le navire en se mouvant ne sont pas droites; cette réduction exigeait donc des opérations fort compliquées. Toutes les notions que l'on possédait sur le système planétaire et les phénomènes météorologiques étaient puisées dans les ouvrages des anciens ou dans ceux d'Albert le Grand et de Jean Sacrobosco[1]. La terre était censée immobile, et tout le parti qu'on savait tirer des astres se bornait à obtenir la latitude, soit par l'observation du soleil, soit par celle de l'étoile du nord et de ses gardes. Tels furent les commencements de l'hydrographie et tel était encore l'état de cette science au XVIe siècle, quand l'Espagnol Pierre de Médine publia son Art de naviguer, qui fut traduit dans la plupart des langues de l'Europe. Mais, chaque jour, la science amenait un nouveau progrès. La connaissance de la déclinaison de l'aiguille aimantée, niée par Pierre de Médine, fit disparaître une source

Histoire des mathématiques, t. II, p. 648 et suiv.

[1] Le livre de Sacrobosco, intitulé *De Sphæra mundi*, Ferrare, 1472, in-4°, et qui est un abrégé de l'Almageste et des Traités arabes, est le premier ouvrage d'astronomie que l'on ait imprimé. On en compta au moins quatorze éditions dans le siècle qui vit naître l'imprimerie, vingt-deux dans le XVIe et onze dans le XVIIe. Les plus savants astronomes l'éclairaient par des notes et des commentaires, et il a été traduit dans un grand nombre de langues; maintenant, il est entièrement oublié.

d'erreurs graves dans la réduction des routes; les *cartes réduites* et la formule des *latitudes croissantes*, qui se substituèrent, vers 1630, aux cartes plates, simplifièrent le travail. L'usage des sinus et des logarithmes s'introduisit dans les calculs, et Kepler appela l'attention sur les services que la lune pouvait rendre à la navigation. En 1731, Hadley dota la marine du quartier de réduction, et l'on posséda un instrument d'un usage facile, pour mesurer les hauteurs et les distances des astres. Il restait à résoudre le fameux problème des longitudes. On essaya de déterminer les longitudes en mer par le calcul, au moyen des distances de la lune au soleil et aux étoiles principales. Cette méthode, combinée avec l'usage du chronomètre, enlève à la navigation ses derniers embarras, et complète un système de connaissances qui sera à jamais la gloire de l'Europe moderne.

Les chars magnétiques ont été efficaces sur terre. M. le baron de Humboldt, si bon juge dans ces matières, a fait observer que, grâces à cet instrument, les Chinois ont apporté dans leurs descriptions orographiques et hydrauliques, plus de précision qu'il ne s'en trouve dans les écrits des Grecs et des Romains [1].

En ce qui concerne l'état de la navigation chez les Chinois, je citerai un passage d'un traité chinois, intitulé *Haï-koue-wen-kian-lou*, c'est-à-dire Miroir de ce qu'on entend et voit dans les royaumes au delà des mers. Klaproth a publié quelques fragments de ce traité dans le Journal asiatique [2], d'après une édition imprimée en 1793. L'auteur, qui écrivait en 1730, accompagna son père dans certaines expéditions dirigées contre les pirates. Prenant pour point de départ les côtes de la Cochinchine et les différentes îles qu'enferment les mers voisines, il s'exprime ainsi: « Tous ceux qui mettent à la voile pour l'Océan méridional sont forcés de traverser ces parages. Les navires chinois n'ont pas, comme les vaisseaux européens, l'habitude de s'aider d'observations astronomiques et autres, pour reconnaître en mer l'endroit où ils se trouvent; ils ne se servent que de la boussole et du sablier, pour déterminer le

[1] *Asie centrale*, t. I, p. XXXVI et suiv.

[2] *Journal asiatique* de décembre 1832, p. 504 et suiv. et de janvier 1833, p. 31 et suiv.

nombre des *keng* (espèce de mesure itinéraire), qu'ils ont faits; ils considèrent également si le vent a été fort ou faible, favorable ou contraire. Quand le vent est fort et qu'ils l'ont en poupe, ils augmentent le nombre des keng; quand la mer est haute et le vent contraire, ils en diminuent le nombre. Pour savoir dans quel endroit ils se trouvent, ils se guident par l'aspect des montagnes et des terres; ou bien ils mesurent la profondeur de la mer avec la sonde, et y plongent un instrument enduit de cire et d'huile, au moyen duquel ils retirent du sable ou de la vase. Tous ces indices leur servent; mais les meilleurs sont les cimes des montagnes. Dans la grande mer des sept îles (les Paracels), la mer jette des vagues immenses; on n'y voit plus des montagnes dont l'aspect puisse guider le navigateur[1]. » Qu'on lise la relation du voyage du bouddhiste chinois Fahian[2], de l'île de Ceylan en Chine, ou celle du voyage d'Ibn-Bathoutha dans les mêmes parages[3], et on reconnaîtra que les Chinois sont loin d'avoir fait de grands progrès en navigation depuis cette époque.

Ce que j'ai trouvé, chez les écrivains arabes, de relatif à la navigation, se rapporte spécialement aux mers orientales, et je dois y revenir plus tard. Pour le moment, je n'ai à m'occuper que de la boussole. Niebuhr, dans la relation de ses voyages[4], est entré dans quelques détails sur la boussole, qui, de son temps, c'est-à-dire il y a près d'un siècle, était usitée dans les mers orientales. Feu James Prinsep[5] et M. Antoine d'Abbadie[6] sont, il y a quelques années, revenus sur le même sujet; Prinsep travaillait à Calcutta; pour M. d'Abbadie, il a exploré, dans tous les sens, les côtes de la mer Rouge, et pénétré, à plusieurs reprises, dans l'Abyssinie, où il se trouve encore. Niebuhr, Prinsep et M. d'Abbadie s'accordent à dire que la construction de la boussole des mers orientales est basée sur le lever et le coucher de cer-

[1] *Journal asiatique* de janvier 1833, p. 37.

[2] *Foë-kouë-ki*, p. 360.

[3] *Journal asiatique* de mars 1847, p. 240 et suiv.

[4] Traduct. franç. t. II, p. 169 et suiv.

[5] *Journal of the asiatic society of Bengal*, année 1836, t. V, p. 784 et suiv.

[6] *Journal asiatique* de mai 1841, p. 585 et suiv.

taines étoiles, conformément à la figure représentée ci-dessus : c'est ce que dit aussi Barros, dans un passage qui n'avait pas encore été expliqué, et qu'on trouvera ci-dessous. Voici le résumé du récit de M. d'Abbadie : « Les navigateurs arabes se servent d'une boussole de trente-deux aires, à laquelle ils donnent le nom de *deyrah*[1]. Ils en distinguent deux espèces : l'une est appelée *deyrah djâhié*[2] ou boussole polaire; elle est semblable à la nôtre, en ce que l'aiguille aimantée coïncide avec les points nord et sud; dans l'autre, qui est nommée *deyrah farcadyé*[3] ou boussole de l'un des deux veaux, on supplée à la variation de l'aiguille en attachant l'aiguille aux points appelés *farcad* et *selbar,* méthode analogue à celle des pilotes de la mer Méditerranée. Les pilotes arabes emploient la boussole *farcadyé* dans la mer Rouge, et la *djâhyé,* lorsqu'ils ont franchi le détroit de Bab-Almandeb, pour se rendre sur les côtes de l'Inde. » M. d'Abbadie se demande si, en admettant que la position des étoiles solitaires, telles que Arcturus et Canope, ait été déduite primitivement de l'observation, et en tenant compte de la précession, l'on ne pourrait pas déterminer la latitude du lieu où la boussole arabe a été inventée, et savoir si elle tire son origine de l'Arabie ou de la presque île indienne.

Hadji-Khalfa dit que la boussole porte dans les mers orientales le nom de *hokka*[4] ou boîte, *bayt-al-ibrè*[5] ou loge de l'aiguille, et *Khibrènameh*[6] ou moyen de renseignement.

Suivant Hadji-Khalfa, qui suit en cela l'auteur du Mohyth, les aires de la rose des mers orientales portent le nom générique de *khenn*[7]; chaque aire peut être subdivisée en demi-khenn et en quart de khenn. Le mot khenn est rendu dans les dictionnaires arabes par *la partie vide du navire,* et répond à ce que nous nommons *la cale.*

Avant de passer outre, je dois faire remarquer qu'à l'exemple des Grecs, les Arabes, en orientant leurs cartes, placent le midi au haut et

[1] دير
[2] ديرهٔ جاهيه
[3] ديرهٔ فرقديه
[4] حقّة
[5] بيت الابرة
[6] خبرة نامه
[7] خن au singulier, et au pluriel اخنان. C'est ce que dit aussi M. d'Abbadie.

le nord au bas; il arrive de là que le spectateur a l'est à gauche et l'ouest à droite. C'est l'opposé de ce qui se pratique maintenant chez nous. La rose des vents des mers orientales, dans le Djîhan-numa, a le nord placé au haut; mais c'est parce que l'éditeur, qui était un renégat hongrois, a voulu se conformer à la coutume européenne. Sur le Portulan arabe de la mer Méditerranée, ainsi que sur les cartes générales d'Alestakhry et d'Édrisi, on retrouve l'usage national.

Les géographes arabes ont emprunté aux Grecs la division du globe de la terre en cinq zones ou bandes, chaque zone représentant une température particulière. Ces cinq zones sont : la zone torride, située entre les deux tropiques; les deux zones glaciales, placées près des pôles, et les deux zones tempérées, qui occupent une position intermédiaire [1].

D'après les géographes arabes, qui, en cela, ont aussi suivi les Grecs, le quart seulement du monde est habité. Le reste est couvert par les eaux, ou bien rendu inhabitable, soit par l'excès du chaud, soit par l'excès du froid [2].

La partie du monde qui est habitée est située dans l'hémisphère septentrional; on la nomme le quart habité du monde [3]. De là est venu le titre de description du quart habité du monde qu'ont reçue certains traités de géographie arabe [4].

Les Arabes avaient une idée assez juste de la mer Méditerranée, de la mer Rouge et des autres mers où ils naviguaient. Pour la vaste mer qui entoure le monde connu d'autrefois, et qu'ils nomment la mer Environnante [5], ils se la représentaient comme étant, à une latitude un peu élevée au nord de l'équateur, couverte de ténèbres [6]; à l'égard de la partie qui se trouve sous la ligne équinoxiale, ils croyaient généralement, malgré le témoignage de quelques voyageurs qui s'étaient avancés vers le midi, qu'elle était remplie d'une eau épaisse et boueuse où il

[1] Ci-après, p. 6 et 7.
[2] Ci-après, p, 5 et 22.
[3] الربع المعمور ou الربع المسكون
[4] Ci-devant, p. XLIII.
[5] البحر المحيط
[6] Ci-après, p. 25 et 32. (Voyez aussi le planisphère d'Édrisi, pl. III).

était impossible de naviguer[1]. Le passage du livre de Job qui a déjà été rapporté[2], fait mention des ténèbres dont on croyait l'Océan enveloppé, et le vers d'Homère dont il a été également parlé[3], si, comme l'ont pensé quelques commentateurs, il se rapporte aux régions du nord, coïncide avec l'opinion de la plupart des géographes arabes. On peut rappeler à la même occasion ce qui a été dit par les Grecs sur les ténèbres cimmériennes.

Aboulféda fait mention, dans ses Prolégomènes[4], d'une opinion indienne qui divise la terre en quatre parties, occupant chacune un espace de quatre-vingt-dix degrés. Sous l'équateur et sous le méridien de l'Inde, était une île nommée Lanka, qui joue un rôle capital dans les traditions des indigènes. On trouvait à l'occident de Lanka, à la distance de quatre-vingt-dix degrés, Romaka ou le pays des Romains; du côté de l'orient, à la même distance, on remarquait Djamkout, ou, comme prononcent les Indiens, Yamacota, c'est-à-dire probablement le Japon. Enfin, aux antipodes de Lanka, et à égale distance de Romaka et de Djamkout, était le pays de Siddahpour, ou la ville de la vérité, qui répond, par le fait, à l'Amérique, et qui était pour les Indiens à peu près ce qu'étaient les îles Fortunées pour les Grecs et les Romains.

Cette opinion, qui ne peut guère remonter avant notre ère, vu la mention qui y est faite du nom des Romains, est ainsi reproduite dans l'*Ayyn-Akbery*: « Au milieu de la mer amère, sous l'équateur, les Indiens placent à chacun des quadrants une ville avec des châteaux aux briques dorées. Ces quatre villes sont: 1° Djamkout; 2° Lanka, d'où les Indiens font partir la longitude du monde, et que les Grecs ont nommé Langdessa, sans qu'on en sache la raison[5]; 3° Siddahpour; 4° Romaka. Chacune de ces villes est éloignée de quatre-ving-dix de-

[1] Ci-après, p. CCXXIV, et p. 24, 25 et 265; ci-devant, p. CLXXXI.

[2] Ci-devant, p. CLXXXI.

[3] Ci-devant, p. CXCV.

[4] Ci-après, p. 9 et 13.

[5] L'auteur paraît confondre Langdessa ou Kangdessa avec le château persan de Kangdiz, dont il est parlé ci-après, p. CCXX. Aboulféda a fait la même confusion, ci-après, p. 9.

grés de celle qui l'avoisine, et cent quatre-vingts degrés forment la distance des villes placées aux antipodes l'une de l'autre. Le mont Soumérou[1] est à quatre-vingt-dix degrés au nord de chacune. Ces quatre villes se trouvent sous l'équateur, que les Indiens nomment *bikhvatbirt.* L'équateur est au zénith des habitants de ces quatre villes, et le soleil, deux fois chaque année, darde ses rayons de ce zénith; là le jour et la nuit sont presque égaux durant toute l'année. La plus grande élévation du soleil est de quatre-vingt-dix degrés. Cet astre vient de Lanka à Romaka, de Romaka à Siddahpour, et de Siddahpour à Djamkout, après quoi il revient à Lanka. Lorsque le soleil est à midi à Djamkout, il commence à se lever à Lanka; lorsqu'il se couche à Siddahpour, il est minuit à Romaka[2].

Les témoignages ne s'accordent pas sur la division dont il vient d'être parlé. Ces sortes de contradictions se rencontrent assez souvent dans les légendes indiennes, comme dans toutes les opinions cosmogoniques qui ne sont pas basées sur les faits. Albyrouny, parlant de la ligne équinoxiale, telle qu'elle était admise chez les Indiens, s'exprime ainsi : « Aux quatre points cardinaux sont quatre villes considérables, à savoir : Yamakota, à l'orient; Lanka, au midi; Romaka, à l'occident, et Siddahpour, au nord. Quand le soleil se lève sur la ligne qui va de Lanka au mont Mérou, il est midi à Yamakota, minuit à Romaka, et six heures du soir à Siddahpour[3]. » Pour le récit d'Albyrouny, il serait susceptible d'un sens raisonnable, si on disait qu'ici la ligne équinoxiale se confond avec l'écliptique, que les points est et ouest représentent les deux équinoxes; le nord, le solstice d'été, et le sud, le solstice d'hiver. Cette manière de désigner les quatre points cardinaux se retrouve chez quelques écrivains de l'antiquité.

Albyrouny dit dans un autre endroit que, suivant quelques Indiens,

[1] Le mont Mérou.

[2] On trouvera ce passage dans l'édition du texte de la Géographie d'Aboulféda, p. 376. Il est tronqué dans la version anglaise. A la même page du texte sont rapportés des extraits du dictionnaire persan intitulé *Borhani-Cathi,* où l'auteur a mêlé ensemble l'île de Lanka, la ville grecque de Kattigara et le double fleuve du Gange, dont l'un arrose l'île de Ceylan, et l'autre, beaucoup plus fameux, traverse le nord de la presqu'île.

[3] *Traité d'Albyrouny sur l'Inde,* fol. 64 v.

le Mérou est une montagne très-élevée placée sous le pôle, et autour de laquelle tournent les étoiles, ce qui fait que tantôt elles sont visibles, et que tantôt elles ne le sont pas; c'est de là que lui venait son nom de Mérou[1]. L'opinion indienne se retrouve dans le Boundehesch. Le soleil y est censé faire le tour de l'Albordj[2]. Il en est de même dans les traités bouddhiques écrits en langue chinoise. Le soleil et la lune y sont représentés comme faisant leur révolution autour du Soumérou[3].

Ce qui touchait le plus les Indiens, dans les récits qu'on vient de lire, c'est l'idée que leur pays occupait le milieu du monde, du moins dans la direction est-ouest. De tout temps, les hommes, par un effet de leur disposition à tout rapporter à eux et à se donner une importance exclusive, ont cru que le coin de terre qu'ils occupaient était la partie principale du globe, et que le reste du monde n'avait été fait que pour en rehausser l'éclat. Les Grecs, dans l'origine, regardaient, les uns le mont Olympe, les autres la ville de Delphes, comme le centre auquel aboutissait toute chose. Les juifs plaçaient ce centre à Jérusalem[4], et les Chaldéens, à Babylone. On verra bientôt que les Perses, héritiers des Chaldéens, n'eurent garde de renoncer à un si grand honneur. Voici une division indienne qui, tout imparfaite qu'elle est, s'appuye sur un fait réel, et qu'on remarque à la fois chez les bouddhistes et les brahmanistes. Le voyageur chinois, Hiuen-thsang, qui parcourut la presqu'île de l'Inde entre les années 628 et 645 de notre ère, dit, dans la relation qu'il a laissée de son voyage, que la terre est divisée en quatre parties; la partie du nord appelée Kourou, ou bien Outtara-Kourou (la Tartarie); la partie de l'ouest nommé Gôdhania ou riche en bœufs (la Perse, etc.); la partie de l'est nommée Videha (la Chine), et la partie du midi, qui

[1] *Traité d'Albyrouny*, fol. 59. Cosmas a supposé l'existence d'une montagne analogue au Mérou. (Voy. le Recueil de Montfaucon, intitulé *Collectio Patrum*, t. II, p. 134.)

[2] *Zend-Avesta*, t. II, p. 357, 358 et 365.

[3] *Foë-kouë-ki*, ou *Relation des royaumes bouddhiques*, par Chy-fa-hian, traduite du chinois par Abel-Rémusat, et publiée par Klaproth et M. Landresse; Paris, 1836, p. 143.

[4] Reland, *Palestina illustrata*, t. I, p. 38 et suiv. Sur la carte qui accompagne la relation de Sanuto (dans le recueil de Bougars), Jérusalem se trouve au milieu du monde.

est le Djambou-douipa[1]. Dans l'opinion de Huien-tsang, le centre du monde, du sud au nord, se trouvait dans les monts Tsong-ling, chaîne de montagnes du haut desquelles descendent à la fois l'Oxus au sud-ouest, le Yaxarte au nord-ouest, et le fleuve qui, coulant à l'est, va se perdre dans le lac de Lop. Voici les paroles du voyageur : « Au milieu du continent méridional du monde, sont les plus hautes cimes des grands monts neigeux appelés Tsong-ling. A l'orient de ces cimes, se trouve l'empire de Tchin-tan (la Chine); au sud-est le Thian-tchu (l'Inde); à l'ouest, le royaume de Pho-su (la Perse); au nord, sont les pays des barbares nomades[2]. » Certains écrivains indiens ont cru, dans le même sens, que le mont Mérou, qui joue un grand rôle dans la mythologie indienne, était situé au milieu du monde. Confondant le Djambou-douipa avec le monde, ils ont dit que le Mérou se trouvait au milieu du Djambou-douipa[3]. De son côté, Hiuen-thsang, qui ne paraît faire qu'un du Mérou et des monts Tsong-ling, dit que les Tsong-ling s'appuyaient sur le milieu du Djambou-douipa. On sait que les Chinois donnent à leur pays le nom d'Empire du milieu (Tchong-koue). Les Bouddhistes chinois, au grand scandale de leurs compatriotes, ont attribué le même titre à l'Inde[4].

Albyrouny est entré dans quelques détails sur l'île de Lanka, qui tient une si grande place dans les livres sanscrits : « Lanka, dit-il, est le lieu où s'était fortifié Ravana, le mauvais génie, quand il eut enlevé la femme de Rama, fille de Dasarata[5]. » L'auteur arabe donne à cette occasion la figure du château de Lanka; il ajoute que, suivant les Indiens, la distance de l'île au continent était de trente yodjanas, ce qui faisait environ quatre-vingts parasanges; qu'elle avait cent yodjanas de l'est à l'ouest, et trente du nord au sud. Il dit, de plus, que cette île était regardée par les indigènes comme la demeure des mauvais

[1] *Foë-kouë-ki*, p. 80 et 81.

[2] Klaproth, *Mémoires relatifs à l'Asie*, t. II, p. 420. Je cite un témoignage analogue, ci-dessous, p. CCXXIX.

[3] *Traité d'Albyrouny sur l'Inde*, fol. 59.

[4] Comparez le Foë-kouë-ki, p. 60, et le Journal asiatique d'octobre 1847, p. 272.

[5] C'est l'événement qui forme le sujet du poëme intitulé *Ramayana*.

génies, et que, suivant eux, il ne s'y faisait rien de bon. Aussi, ajoute-t-il, les Indiens se faisaient scrupule de voyager de ce côté[1]. Il ne faut pas perdre de vue que l'île de Ceylan a de bonne heure embrassé le bouddhisme, qui y domine encore, et qu'au contraire, à l'époque où Albyrouny étudiait sur les bords du Gange, le brahmanisme était tout puissant dans le nord de la presqu'île.

Albyrouny, examinant à quelle île actuelle répond Lanka, reprend ainsi : « Aucune des personnes qui ont parcouru les mers de l'Inde et qui ont voyagé dans la direction qu'on attribue à cette île, n'a cité de fait qui s'accordât avec le récit des indigènes, ni rien qui s'y rapportât, de manière à lui donner quelque apparence de vérité. Voici une idée qui m'est venue à l'esprit. Le girofle s'appelle en sanscrit *lavanka*, sans doute parce qu'il est le produit d'un pays de ce nom. Lavanka ne s'éloigne pas de *Lanka*. Les marins se réunissent pour dire que, lorsque les navires sont arrivés dans ces parages, les hommes de l'équipage montent sur des chaloupes et descendent à terre pour y déposer, soit de l'argent, soit des objets utiles à la personne des habitants, tels que des pagnes, du sel, etc. Le lendemain, quand ils reviennent, ils trouvent, à la place de l'argent, des pagnes et du sel, une quantité de girofle d'une valeur égale. On ajoute que ce commerce se fait avec des génies, ou, suivant d'autres, avec des hommes restés à l'état sauvage, et que ceux qui ne craignent pas de s'avancer dans l'intérieur de l'île n'en sortent plus. Ce qui me confirme dans mon opinion, c'est que, d'après le *Ramayana*, au delà du pays du Sind, il y a un peuple qui mange les hommes; or toutes les personnes qui voyagent sur mer savent que les habitants de Lankabâlous sont sauvages et même anthropophages[2]. »

Ces paroles donnent lieu de croire que, dans l'opinion d'Albyrouny, Lanka ne répondait pas à Ceylan et se trouvait plus ou moins au sud-est. En effet, d'après les écrits des Indiens, l'île de Lanka est située sous l'équateur; or Ceylan est à plusieurs degrés au nord de la ligne équinoxiale. Ceylan ne répond pas non plus, pour l'étendue, à la descrip-

[1] *Traité d'Albyrouny sur l'Inde*, fol. 77 v. et suiv. — [2] *Ibid.* fol. 78.

tion que les indigènes font de Lanka. Du reste, Albyrouny est le seul écrivain qui dise que l'île Lankabâlous ou Landjabâlous produisait le girofle; le marchand Soleyman, qui avait plusieurs fois traversé les mers orientales, ne cite, parmi les produits de cette île, que l'ambre, la banane, la canne à sucre et les cocos[1]. Quoi qu'il en soit, il me paraît indubitable que Lanka et Ceylan sont une seule et même île. Si la situation et les dimensions ne coïncident pas ensemble, il faut attribuer l'erreur des Indiens à l'état peu avancé de la navigation et des lumières des indigènes, à l'époque où se fixèrent leurs idées cosmogoniques. Ptolémée a parlé, dans sa Géographie, de l'île de Ceylan, qu'il nomme Taprobane, et il lui assigne la même place que celle qui est attribuée à Lanka. Il en est de même d'Aboulféda et des autres géographes arabes[2]. Marco-Polo explique la contradiction qui existe entre l'état réel de l'île et ce qu'avaient écrit les anciens, par ce fait que, suivant la croyance populaire, l'île était diminuée de moitié. En effet, ajoute-t-il, les ouragans du nord minaient peu à peu les montagnes de l'île, qui tombaient et disparaissaient dans la mer[3].

On serait peut-être tenté de croire que le tableau sévère, fait par les écrivains indigènes, de l'île de Lanka, vient des préventions des

[1] *Relation des voyages des Arabes et des Persans*, t. I, p. 8 et 16.

[2] Texte arabe de la Géographie d'Aboulféda, p. 374 et 375. (Tome II de la traduction française.)

[3] Marco-Polo, édition de la Société de géographie, p. 197 et 448. Les Indiens sont restés persuadés que l'île de Ceylan se trouvait sous l'équateur. Voici un fait emprunté à la relation qu'Abd-alrazzac a laissée de sa mission auprès du roi idolâtre de Bijnagor, l'an 1443 de notre ère (ci-devant, p. CLXIII). Les États du roi de Bijnagor s'étendaient alors jusqu'à la pointe de la presqu'île, en face de Ceylan. Au moment du départ d'Abd-alrazzac, le roi lui remit pour Schah-Rokh une lettre à laquelle était jointe une pièce de vers, et cette pièce de vers se terminait ainsi : « A partir de ce moment le quart habité du monde est soumis à ton empire; car la ligne équinoxiale se trouve rangée sous ton autorité. » (Recueil des Notices, t. XIV, p. 380 et 466; voyez aussi les pages 445 et 458.) C'était pour le roi une manière de dire qu'il mettait ses états à la disposition de Schah-Rokh. M. Quatremère ne s'est pas rendu un compte exact de la pensée de l'écrivain persan. Au lieu des mots : « Comme, suivant les idées de ces peuples, la contrée de Bijnagor est placée sous la ligne équinoxiale, » il faut traduire : « Comme, suivant les idées de ces peuples, la contrée de Bijnagor est contiguë aux régions de la ligne équinoxiale. »

brahmanistes, contre les habitants de l'île qui s'honoraient de professer le bouddhisme; mais on trouve le même tableau, accompagné des mêmes circonstances, chez les écrivains bouddhistes chinois, et ici l'on ne peut se refuser à admettre que le tableau s'applique à Ceylan même. Voici ce que dit Fahian, qui séjourna pendant deux ans dans l'île de Ceylan, à laquelle il donne le nom de *royaume des lions* ou plutôt *du lion*, en sanscrit *Sinhala-douïpa:* « Ce royaume est grand et situé dans une île; il a de l'est à l'ouest cinquante yodjanas, et du nord au sud, trente yodjanas. Primitivement, il n'était pas habité par des hommes; il n'y avait que des démons, des génies et des dragons qui y demeurassent. Cependant, les marchands des autres royaumes y faisaient le commerce : quand le temps de ce commerce était venu, les génies et les démons ne paraissaient pas; mais ils mettaient en avant des choses précieuses dont ils marquaient le juste prix; s'il convenait aux marchands, ceux-ci l'acquittaient et prenaient la marchandise. Comme ces négociants allaient, venaient et séjournaient, les habitants des autres royaumes apprirent que ce pays était fort beau; ils y vinrent aussi et formèrent par la suite un grand royaume[1]. »

Ce qui distingue le récit des bouddhistes de celui de brahmanistes, c'est que, d'après les premiers, lorsque les habitants de l'île eurent ouvert les yeux aux vérités du bouddhisme, le pays changea de face : or la conversion des habitants de Ceylan paraît avoir eu lieu aux environs du commencement de notre ère. Voici ce que dit Fahian: « Ce pays est tempéré : on n'y connaît pas la différence de l'hiver et de l'été. Les herbes et les arbres y sont toujours verdoyants. L'ensemencement des champs est suivant la volonté des gens; il n'y a point de temps pour cela[2]. »

Les démons, les génies et les dragons dont il est parlé dans les livres indiens et chinois, représentent les indigènes, qui étaient restés plongés dans la barbarie. Pour les hommes réputés moins grossiers, c'étaient les Indiens venus du continent, ainsi que ceux des indigènes

[1] *Foë-kouë-ki*, p. 328, 332, 338 et suiv. — [2] *Ibid.* p. 332.

qui avaient embrassé le bouddhisme. Quand les Portugais arrivèrent pour la première fois à Ceylan, ils trouvèrent, dans la partie septentrionale de l'île, une population sauvage appelée *Bedah*, qui n'était soumise à aucun gouvernement régulier, et qui ne commerçait que par voie d'échange. Cette population s'est maintenue jusqu'à nos jours[1].

Les récits fabuleux des Indiens sur l'île de Ceylan se retrouvent pour le fond dans les écrits de l'ancienne Perse, et ils se sont conservés, à quelques altérations près, dans les écrits des Arabes et des Persans. On lira plus tard un témoignage arabe, relatif aux partisans du manichéisme[2]. En même temps, les Persans, à une époque ancienne, ont cru à l'existence d'un lieu analogue à celui de Lanka, et qui était placé sous l'équateur, à l'extrémité orientale du monde. Ce lieu répondait à peu près au Kattigara de Ptolémée; c'est là que les Persans mettaient le siége principal de leurs croyances nationales. Voici quelques détails à ce sujet.

Albyrouny rapporte que, suivant les Persans, un château nommé Kang-diz avait été bâti par leur ancien roi Kaï-Kaous, ou peut-être par un prince antérieur nommé Djemschyd, aux extrémités de l'Orient, par delà la mer. Les Persans ajoutaient que Kaï-Khosrou s'avança jusqu'en ce lieu, dans sa poursuite contre Éfrasiab, roi des Turks. Ce fut là qu'après avoir abandonné le trône, il se retira pour se consacrer exclusivement à une vie pénitente. Albyrouny dit de plus que, de Yamakota, l'on sentait les exhalaisons de Kang-diz, ce qui prouve que les deux lieux n'étaient pas éloignés l'un de l'autre[3].

Ce qui est dit ici sur le château de Kang-diz se retrouve dans le *Moroudj-aldzeheb* de Massoudy, et dans le *Schah-Nameh* de Ferdoussy. Massoudy s'exprime ainsi : « Kaï-Khosrou s'avança jusqu'aux extrémités de l'Orient; il traversa plusieurs royaumes et arriva en Chine. Là il construisit une grande ville qu'il nomma Kang-diz et où résidèrent plusieurs empereurs de la Chine[4]. » A l'égard de Ferdoussy, il varie,

[1] *Voyage à l'île de Ceylan*, par Robert Percival, traduit de l'anglais par Henry, t. II, p. 56 et suiv.

[2] Page CCXLIII.

[3] *Traité d'Albyrouny*, fol. 77.

[4] *Moroudj-Aldzeheb*, t. I, fol. 103 v.

suivant son usage, dans ses récits. Il applique le nom de Kang-diz à Babylone, ancienne capitale des Chaldéens; à Jérusalem, séjour des prophètes et des miracles[1]; mais ordinairement il entend par Kang-diz une île située à l'orient de la Chine, à quelque distance de la côte, au sein d'une mer appelée Abi-zaré[2]; dans cette île, dominaient les mœurs chinoises. Suivant lui, ce fut là seulement que s'arrêtèrent les armes des anciens rois persans[3]. Il est bon d'ajouter que, d'après la plupart des écrivains arabes et persans, la Chine se prolonge jusqu'au-dessous de l'équateur, d'où il est facile de comprendre comment une île placée à l'orient de la Chine pouvait se trouver sous la ligne équinoxiale.

D'après le Boundehesch et d'autres livres à l'usage des disciples de Zoroastre, il existait, dans la direction du Khorassan, c'est-à-dire du côté de l'orient[4], au milieu de la mer nommée Zaré-Ferakh-Kand[5], un pays du nom de Kang-diz et un autre pays appelé Var-djemguerd. *Djemguerd* signifie en persan *château de Djem*[6], et cette dénomination est l'équivalent de celle de Yamakota ou château de Yama. En effet, les lettres *dj* et *y* se permutent continuellement dans l'Inde. A l'égard du mot *var*, ou plutôt *vara*, il est expliqué, dans le Zend-Avesta, par *masse d'eau, étang* et *mer*[7]. On voit qu'il y a un accord parfait entre Ferdoussy et le Boundehesch, ainsi qu'entre le récit d'Albyrouny et les livres guèbres. Voici une autre coïncidence.

Albyrouny rapporte qu'à l'endroit où les Indiens plaçaient le lieu nommé Yamakota, les deux écrivains arabes, Yacoub, fils de Tharec, et Mohammed-Alfazary, qui florissaient à Bagdad sous le khalifat

[1] *Schah-Nameh*, édition de M. Mohl, t. I, p. 96. (Voyez aussi le Journal asiatique du mois de mars 1841, p. 284.)

[2] اب زره

[3] *Schah-Nameh*, édition de M. Mohl, t. II, p. 300, 309, 335 et suiv. et 463; pour la suite, voyez l'édition de Macan, p. 965 et suiv.

[4] Le mot *Khorassan* est expliqué p. CCXXXI.

[5] Au milieu de la mer de Chine; ci-devant, p. CLXXX.

[6] *Guerd*, rappelle la dénomination persane *Darabguerd* ou château de Darius, et la dénomination arménienne *Tigranocerte* ou château de Tigrane.

[7] *Zend-Avesta*, t. I, part. II (Vendidad), p. 184; t. II (Boundehesch), p. 395 et 410.

d'Almansour, et qui essayèrent les premiers d'introduire les doctrines indiennes chez les Arabes, mirent une ville nommée *Barah*[1], dont ils n'avaient trouvé aucune trace dans les livres sanscrits[2]. De son côté, Hyde cite un manuscrit arabe de la bibliothèque d'Oxford, dans lequel on a réuni ensemble, sous l'équateur, à l'extrémité orientale du monde, les trois lieux nommés *Coupole de Aryn*, *Tarah* ou *Tazah*[3] et *Djemguerd*[4]. *Tarah*, ou plutôt *varah*, ne peut être que le mot zend *var* ou *vara*, placé par les Guèbres devant le nom de Djemguerd, et c'est là une preuve que les doctrines exposées dans le Boundehesch étaient, vers le milieu du VIIIe siècle de notre ère, répandues chez les Parsis, dans Bagdad même.

Les livres guèbres disent de plus que Paschoutan, fils du roi Gustasp, sous lequel vivait Zoroastre, alla prêcher, par ordre de ce législateur, sa religion dans le Djemguerd. Doué de l'immortalité, il vit maintenant avec un fils de Zoroastre dans le Kang-diz, et il attend dans ce lieu, à l'abri de l'atteinte des méchants, le moment où l'ancien culte reprendra le dessus, et où il sera possible d'arracher la terre d'Iran aux ennemis de la religion véritable[5].

Le Sadder n'a été composé que vers l'an 1500 de notre ère; mais il est l'expression exacte de ce que pensent les Guèbres de nos jours. A l'article dixième, il est dit que le fidèle qui se ceint le milieu du corps, participe aux mérites des bonnes œuvres qui se font dans les sept climats, c'est-à-dire dans l'univers entier. Aidé par les anges, il acquiert des titres à la faveur divine dans l'Iran-vedj, le Kang-diz, le Cachemire, le Djemguerd, et dans les autres lieux où il est donné à l'homme de se rendre digne des grâces célestes[6].

On peut se demander quelle est l'origine de la dénomination de Kang-diz. Albyrouny dit que sa signification est *château de Kang*[7]; en

[1] Le texte porte تارء; mais il faut lire بارء

[2] *Traité d'Albyrouny*, fol. 77.

[3] تارء ou تازء pour بارء

[4] Hyde, *De religione veterum Persarum*, 2e édition, p. 171.

[5] Boundehesch (*Zend-Avesta*, t. II, p. 409 et 419). — [6] Hyde, *De religione veterum Persarum*, p. 455. (Voyez aussi le Zend-Avesta, t. I, 2e partie, p. XXXI.)

[7] *Traité d'Albyrouny sur l'Inde*, fol. 77.

effet, l'on trouve quelquefois, dans les livres guèbres, le mot *kang* tout seul. Le Ieschts-Sades porte dans un endroit[1] *le pur Kanguedez*, et dans un autre[2] *le pur Kangue*. Il resterait à savoir ce que signifie *Kang*. Le mot *Kang* ou *Kang-kiu*, chez les anciens écrivains chinois, désignait la Sogdiane[3], et la Sogdiane est un des lieux de plaisance des anciens Persans[4]. Il y a plus : la vallée du Sogd est considérée par les Arabes comme un des quatre paradis terrestres[5]. Dira-t-on que la dénomination de *Kang* a d'abord été appliquée par les Perses à la Sogdiane, et qu'ainsi que pour d'autres cas analogues, cette dénomination a reçu de nouvelles applications, au fur et à mesure que les connaissances géographiques des Perses se sont étendues[6]?

Les dénominations de *Kang*, *Kang-diz*, *Djemguerd* et *Djamkout* ou *Yamakota* se retrouvent chez les géographes arabes et persans modernes. Aboulféda, dans son chapitre des îles de la mer orientale, a consacré un article à Djamkout, qu'il identifie avec Djemguerd[7]. D'un autre côté, on lit ces mots dans le dictionnaire persan intitulé *Borhani-cathi* : « Kang est le nom d'une île située au milieu de la mer, à l'orient du Khatay. Les jours et les nuits y sont d'une égalité parfaite, et la température y est extrêmement modérée; on y jouit d'un printemps perpétuel. C'est là que se trouve le château de Kang-diz[8]. » On lit dans un autre endroit du même ouvrage : « Kang-diz est un lieu situé à l'extrémité orientale du monde, et appelé *coupole de la terre*. C'est le séjour

[1] *Zend-Avesta*, t. II, p. 54.

[2] *Ibid*, p. 172.

[3] *Nouveau recueil de l'Académie des inscriptions*, t. VIII, p. 94 (Mémoire d'Abel-Rémusat); *Nouveaux Mélanges asiatiques*, du même savant, t. I, p. 188.

[4] Comparez le premier fargard du Vendidad (*Zend-Avesta*, t. I, 2e partie, p. 265).

[5] Texte arabe de la Géographie d'Aboulféda, p. 253. (T. II de la traduction française.)

[6] Hyde a considéré Kang-diz comme synonyme de paradis, et il a cité en preuve les différents Kang-diz des Persans. (*De religione veterum Persarum*, p. 170.) D'un autre côté, M. Rawlinson, dans son grand mémoire sur les inscriptions cunéiformes, émet l'opinion que *Kang* est un mot pehlvi qui signifie *ciel*. (*Journal of the royal asiatic society*, t. X, p. 146 et 321.)

[7] Texte arabe de la Géographie d'Aboulféda, p. 367. (T. II de la traduction française.)

[8] *Ibid.* p. 377. (T. II de la traduction française.)

des péris; les jours et les nuits y sont d'une égalité constante[1]. » Je reviendrai bientôt sur les expressions *coupole de Aryn* et *coupole de la terre.*

Albyrouny, se laissant entraîner par l'esprit de système, fait la remarque suivante au sujet de l'île de Lanka et du château de Kang-diz : « Les lieux situés sous l'équateur ne sont pas connus de nous, et la partie de la terre qui est habitée et qui est la plus avancée vers le midi, se trouve à quelques journées au nord de la ligne équinoxiale. Sous l'équateur, l'eau de la mer est épaisse, parce que la chaleur du jour enlève les parties les plus subtiles du liquide, ce qui empêche les poissons et les autres animaux d'y vivre. Ni moi ni aucun des hommes qui se sont occupés de ce genre de recherches, n'a ouï dire que jamais personne ait navigué dans ces parages et en ait franchi les limites. Les mots *ligne équinoxiale* et *égalité des jours et des nuits* ont induit quelques écrivains en erreur et leur ont fait croire qu'en ces lieux l'air était constamment tempéré. Ils en ont fait une espèce de paradis, et se sont imaginé que des êtres d'une nature angélique les habitaient[2]. »

Les Arabes empruntèrent aux Grecs la division de la partie du monde qui est habitée en climats. Cette division est fondée sur la longueur respective des jours et des nuits. Ptolémée compte, dans sa Géographie, vingt-deux climats[3]; mais quelques auteurs plus anciens avaient établi une division en sept climats[4], et ce fut celle que les Arabes adoptèrent. Les sept climats n'embrassent pas toute la portion du globe à laquelle les anciens et les Arabes donnaient le nom de quart habité du monde. Les Arabes et les anciens se sont accordés à reconnaître qu'il existait des terres habitées en dehors des sept climats[5]. Quelques géographes, par exemple Ibn-Sayd, ont admis un huitième climat, formé par les contrées situées un peu au midi de l'équateur, et un neuvième consistant dans les régions boréales. Ce qui, proba-

[1] Texte arabe de la géographie d'Aboulféda, p. 377.

[2] *Traité des ères.* (Manuscrit de la Bibliothèque de l'Arsenal, fol. 133 v.)

[3] Liv. I, chap. XXIII.

[4] *Histoire naturelle de Pline,* liv. VI, dernier chapitre.

[5] Ci-dessous, p. 11.

blement, a décidé la plupart des géographes musulmans à tenir peu de compte des régions voisines de l'équateur et des contrées boréales, c'est que l'islamisme n'y pénétra qu'assez tard[1]; d'un autre côté, l'on s'arrêta peut-être au nombre de sept climats, parce qu'une division plus minutieuse aurait amené de l'embarras dans les pratiques du culte. D'ailleurs le nombre de sept avait, aux yeux des Orientaux, l'avantage de concorder avec le nombre des sept keschouers des Persans, des sept douipas des Indiens, des sept terres et des sept cieux de l'Alcoran, etc.[2].

On entend par *climat* une bande terrestre prolongée dans un sens parallèle à l'équateur, et où l'inégalité de longueur entre le jour et la nuit, au moment du solstice d'été, s'élève d'une demi-heure. Mais on ne s'est pas accordé sur le point de départ et la fin des sept climats. Aboulféda fait commencer le premier climat sous le douzième degré de latitude septentrionale, et il fait finir le dernier sous le cinquantième degré[3].

La division des climats est l'ouvrage des Grecs : le mot lui-même l'indique; car il dérive d'un terme grec (κλίμα) signifiant *inclinaison;* en effet, l'institution des climats repose uniquement sur le plus ou moins d'inclinaison du soleil par rapport à l'équateur. L'usage des climats fut adopté par les Perses, dans les premiers siècles de notre ère, lorsque les idées grecques envahirent l'Orient; probablement, il en fut de même des Indiens. Chez les Perses et, plus tard, chez les Arabes, le mot *climat* s'écrivit *aclim* ou *iclim*. Dans les langues de l'Arabie et de la Perse, on ne prononce pas deux consonnes de suite dans une même syllabe; on prend la précaution de les séparer par une voyelle, et cette voyelle se place, soit au commencement de la syllabe, soit au milieu; c'est ainsi que, pour prononcer le nom de Platon, l'on dit *Aplatoun* et *Palatoun,* et que pour marquer le glorieux nom des Grecs, on écrit *Garyc* ou *Agryc*.

[1] Pour les régions du nord, voy. ci-après, p. 325.

[2] Sur le nombre *sept*, voyez la Chrestomathie arabe de M. de Sacy, t. II, p. 250 et suiv.

[3] Ci-après, p. 9 et suiv.

Mais, outre son acception astronomique, le mot *climat* reçut, chez les Perses, comme plus tard chez les Arabes, la signification d'empire et de nation. On se rappelle que les Persans, à l'exemple des Indiens, croyaient à l'existence de sept terres séparées par autant de mers, et que, tandis que les Indiens donnaient à la terre qu'ils habitent le nom de Djambou-Douipa, les Persans l'appelaient Khonneretz-Bâmi[1]. Le Khonneretz, suivant les Persans, renfermait l'Iran-vedj, le Kanguedez, le Djemguerd et le Kachemire[2]. Massoudy atteste que, de son temps, toutes les populations restées fidèles aux doctrines de Zoroastre s'accordaient à donner le nom de Khonneretz au monde que nous habitons[3]. Or, les Persans comptaient dans le monde sept empires ou plutôt sept nations qu'ils appellent tantôt du nom indigène de keschouer, tantôt de celui de climat. Ces sept empires, tels qu'ils sont désignés dans le Zend-Avesta, sont les Tazy ou Arabes, l'Iran ou la Perse, le Mazanderan ou les races slaves, le Touran ou le pays des Turks, le Roum ou empire romain, le Sind et l'Inde, enfin le Tchinistan ou la Chine[4]. Dans le Schah-Nameh, les sept keschouers sont la Chine, l'Inde, le Touran ou Turkestan, l'empire romain, l'Afrique, le pays des Slaves et l'Iran[5]. Le nom des Romains qui se trouve dans ce tableau, outre le mot *climat*, ne permet pas de douter que cette division ne soit postérieure à notre ère : à l'égard des mots *Iran* et *Touran*, l'on sait que ce sont deux dénominations employées en Perse, depuis une haute antiquité, la première pour désigner la Perse, la seconde, pour indiquer, d'une manière générale, les nations établies au nord de l'Oxus.

J'ai rencontré, dans trois ouvrages, le tableau des sept keschouers ou climats persans, et, dans chacun de ces ouvrages, la disposition en était différente; mais, dans aucun, l'ordre des climats n'indiquait qu'on

[1] Ci-devant, p. CLXXIX.

[2] *Zend-Avesta*, t. I, 2e partie, p. XXXI et 150; t. II, p. 357, 363 et 409.

[3] *Ketab-Altanbyh*, fol. 25. Massoudy ajoute que le nom de Khonneretz était aussi usité chez les Chaldéens et les Assyriens. Ce nom qui, en cet endroit, est écrit خنرث, est écrit au fol. 51 v. خيبوث — [4] *Zend-Avesta*, t. I, 2e partie, *Notices*, p. XXX et suiv. t. II, p. 408 et suiv.

[5] Édition de M. Mohl, t. I, p. 37, 73, 87, 213, 385, etc. M. Mohl a traduit partout le mot *keschouer* par *zone*.

eût eu égard à une différence de latitude. Voici un de ces tableaux, où, suivant l'usage, le nord est placé au bas et le sud en haut.

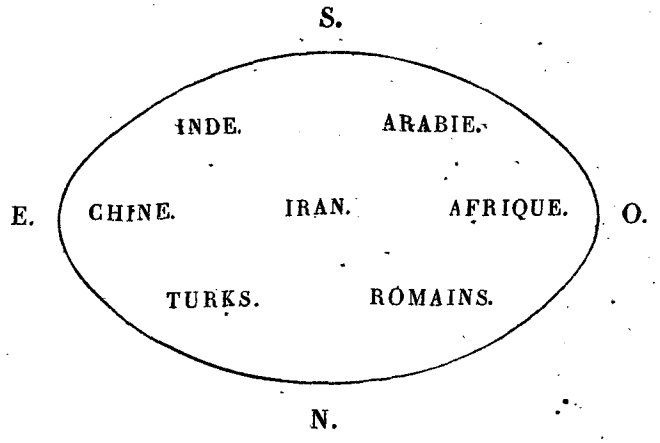

Dans ce tableau [1], la Perse est placée au milieu. Tous les tableaux s'accordent sur ce point, et ce fait repose sur une opinion particulière, dont je ne puis me dispenser de parler.

Dans l'opinion des géographes orientaux, l'emplacement de Babylone est dans le quatrième climat. Il en était de même de celui de Ninive; ce fut aussi le cas de Ctésiphon, successivement capitale de la monarchie des Parthes et des Sassanides, et ensuite de Bagdad, capitale de l'empire des khalifes Abbassides. Par une coïncidence singulière, Babylone et la Mésopotamie se trouvaient à peu près au centre du monde alors connu, dans la direction de la longitude. On finit par s'imaginer que ce pays était mieux partagé que les autres, et qu'à lui appartenait la domination universelle. Massoudy parle, d'un ton sérieux, des avantages qui distinguaient le quatrième climat entre tous les climats, et il dit que la province de Babylone, qui est le centre de la terre, et le plus excellent de tous les pays, était, pour le reste du monde, ce que le cœur est pour le corps de l'homme [2]; à l'en croire,

[1] Ce tableau est emprunté au *Modjmel-altevârykh*, man. persan de la Biblioth. roy. anc. fonds, n° 62, fol. 314. (Voy. aussi l'ancien fonds arabe, n° 581, fol. 10, et n° 584, fol. 46, verso.)

[2] *Ketab-al-tanbyh*, fol. 25 et suiv. *Moroudj-aldzeheb*, t. I, fol. 69 et 70, 191 et 192. Ibn-Haucal a émis la même idée. A la vérité Massoudy et Ibn-Haucal étaient nés l'un et l'autre à Bagdad.

l'empire qui avait son siége sur les bords du Tigre et de l'Euphrate, était nécessairement le premier des empires. Tel fut le cas des états des rois Sassanides et, plus tard, des khalifes de Bagdad.

Le marchand Soleyman dit que, de son temps, c'est-à-dire au milieu du IXe siècle de l'ère chrétienne, les Arabes comptaient quatre grandes monarchies, qui surpassaient toutes les autres. Ces empires sont énumérés dans l'ordre suivant : les états du khalife de Bagdad, ceux de l'empereur de la Chine, ceux de l'empereur de Constantinople et ceux du Balhara, nom par lequel les Arabes désignaient le roi du Malva et du Guzarate, dans la presqu'île de l'Inde. Soleyman donne au dernier le titre de *roi des hommes qui ont l'oreille percée*, par suite de l'usage où ont été, de tout temps, les Indiens de porter des pendants d'oreilles, usage qui est inconnu aux Arabes, et qui, chez les Grecs et les Romains, n'était pratiqué que pour les esclaves[1].

On trouve dans les remarques placées par Abou-Zeyd, à la suite de la Relation de Soleyman, un témoignage analogue à celui-ci, et qui est mis, vingt ans plus tard, dans la bouche de l'empereur de la Chine. Voici ce que dit l'empereur : « Nous comptons cinq grands souverains. Le plus riche en provinces est celui qui règne sur l'Irâc (la province de Bagdad), parce que l'Irac est situé au milieu du monde, et que les autres rois sont placés autour de lui. Il porte chez nous le titre de *roi des rois*. Après cet empire, vient le nôtre; le souverain est surnommé le *roi des hommes*, parce qu'il n'y a pas de roi sur la terre qui maintienne mieux que nous l'ordre dans ses états, et qui exerce une surveillance plus exacte; il n'y a pas non plus de peuple qui soit plus soumis à son prince que le nôtre. Nous sommes donc réellement le roi des hommes; après cela vient le *roi des bêtes féroces*, qui est le roi des Turks, et dont les états sont contigus à ceux de la Chine. Le quatrième

[1] *Relation des voyages des Arabes*, t. I, p. 24, t. II, p. 15. Chez les Persans, les pendants d'oreille sont aussi une marque d'esclavage. Les mots *esclave* et *ayant un anneau à l'oreille*, حلقه بگوش, sont synonymes. Du reste, il s'agit ici des hommes seulement; quant aux femmes, de tout temps et dans tous les pays, elles ont été dans l'usage de porter des ornements à l'oreille.

en rang est le *roi des éléphants*, c'est-à-dire le roi de l'Inde; on le nomme chez nous le *roi de la sagesse*, parce que la sagesse tire son origine des Indiens. Enfin, vient l'empereur des Romains, qu'on nomme, chez nous, le *roi des beaux hommes*, parce qu'il n'y a pas sur la terre de peuple mieux fait que les Romains, ni qui ait la figure plus belle. Voilà quels sont les principaux rois; les autres n'occupent qu'une position secondaire[1]. » Le titre de roi des hommes, que se donne l'empereur de la Chine, semble s'appliquer à l'espèce entière, et répond au latin *homo;* à l'égard du mot *homme*, qui entre dans le titre donné à l'empereur des Romains, il se rapporte probablement à l'homme, considéré comme individu, et répond au *vir* des Latins. Le titre de *roi des bêtes féroces* appartient, d'une manière spéciale, à un peuple de race turke, appelé, par les écrivains arabes contemporains, du nom de Tagazgaz, et dont il sera question plus tard. Suivant Massoudy, on nommait à la fois le prince des Tagazgaz, *roi des chevaux* et *roi des bêtes féroces;* en effet, ajoute-t-il, il n'y a pas sur la terre d'hommes plus brutaux, ni plus prompts à verser le sang, ni qui élèvent un plus grand nombre de chevaux[2].

Voici maintenant un témoignage chinois relatif au même sujet, qui a été publié par Abel Rémusat, mais dont ce savant ne me paraît pas avoir eu une intelligence complète. L'auteur, qui professait le bouddhisme, partant de l'idée que le centre du monde était marqué par les monts Tsong-ling, dont il a été déjà parlé[3], s'exprime ainsi : « 1° A l'orient de la montagne est le roi des hommes (l'empereur de la Chine); on l'appelle ainsi à cause de la grande population de cette partie du monde. Les mœurs y sont raffinées: on y cultive l'humanité, la justice et les sciences; le pays est doux et agréable. 2° Au midi, est le roi des éléphants (le roi de l'Inde). Ce pays est chaud et humide; il convient aux éléphants, et c'est de là que lui vient son nom; les habitants sont féroces et violents; ils s'adonnent à la magie et aux sciences occultes; mais ils savent aussi purifier leur cœur, et, se dégageant des liens du

[1] *Relation des voyages des Arabes*, t. I, p. 81.

[2] Massoudy, *Moroudj-aldzeheb*, t. I, fol. 70.

[3] Ci-devant, p. CCXVI.

monde, échapper aux vicissitudes de la vie et de la mort. 3° A l'occident est le roi des choses précieuses (le roi de Perse, désigné plus tard par le titre de khalife de Bagdad). Ce pays touche à la mer qui produit beaucoup de perles et d'objets précieux, et c'est ce qui lui a fait donner son nom [1]; les habitants ne connaissent ni les rites (bouddhiques), ni les devoirs sociaux, et ils ne font cas que des richesses. 4° Au nord, est le roi des chevaux. La terre est froide et dure; elle convient à la nourriture des chevaux; les habitants sont braves et cruels; ils savent endurer la mort et les dangers [2]. »

On sait, et le témoignage d'Abou-Zeyd l'a rappelé, que les rois de Perse portaient le titre de roi des rois, ce qui, en persan, était exprimé par *schahan-schah*. Mais ils s'attribuaient aussi le titre de prince des sept climats, ou, d'après l'expression indigène, des sept keschouers. Si le mot *keschouer* est pris simplement dans le sens d'empire, l'expression, du moins pour une époque donnée, ne manque pas tout à fait de justesse. Les monarques persans ont dominé sur l'Asie mineure, l'Égypte, la vallée de l'Indus; ils ont pénétré, sous Darius et Xerxès, dans la Grèce, et se sont avancés au nord du Danube; ils ont été en guerre du côté de l'Oxus, avec les peuplades tartares, comprises, par les écrivains de l'antiquité, sous la dénomination générale de Scythes. Ils ont eu des intérêts à défendre contre les Chinois, dont l'autorité s'étendit pendant quelque temps jusqu'à l'Oxus, et aux environs de la mer Caspienne. Il y a plus, si on en croyait les légendes persanes, les armées des rois Kai-Kaous et Kai-Kosrou se seraient avancées jusqu'à la mer Orientale, et, après avoir subjugué la Chine, auraient pénétré dans la terre mystérieuse qu'on nomme Kang-diz. Le mot *keschouer* présente également quelque apparence de vérité, s'il est pris dans l'acception astronomique de *climat*.

Quoi qu'il en soit, l'épithète de *maître des sept climats* était devenue, dans les premiers siècles de notre ère, un titre courant, que s'arro-

[1] La Perse avait la réputation, chez les Chinois, de produire des pierres précieuses, des parfums, etc. (Voy. le témoignage de Matouanlin, *Nouveaux mélanges asiatiques*, d'Abel-Rémusat, t. I, p. 250.

[2] *Foĕ-kouĕ-ki*, p. 82.)

geaient les princes puissants et orgueilleux. Théophlylacte Simocatta rapporte, sous l'année 598 [1], que le khacan des Turks, dans une ambassade qu'il envoya à l'empereur Maurice, prenait le titre de maître des sept races et de seigneur des sept climats du monde habité. Maintenant encore ce titre est recherché par les princes de l'Orient [2].

Outre la division des sept climats, les Assyriens et les anciens Perses en employaient une qui s'appliquait à leur propre empire, et qui se rapportait aux quatre points cardinaux. Les provinces de l'Orient avaient reçu le nom de *Khorassan* [3] ou lieu que le soleil fréquente, du persan *khor* ou soleil, et de *assan* ou lieu de repos. Cette dénomination est encore aujourd'hui appliquée à une province particulière. Les régions du nord étaient appelées *Bakter* [4], nom qui se rapportait spécialement à la province de Balkh, et qu'on donne encore à présent au mont Hindou-Kousch, situé au midi [5]; c'est de là qu'est venue la dénomination si connue de la Bactriane. Les provinces du midi, c'est-à-dire le Sedjestan et le Baloutchistan, avaient reçu le nom de *Nymrouz* [6] ou midi; dans la pensée des Perses, cette dénomination comprenait la province du bas Indus, qui, à une certaine époque, dépendit de la Perse; enfin, on donnait le nom de *Khorboran* ou *Khorouran* [7] aux provinces occidentales [8].

Pour mesurer les espaces terrestres à de longues distances, il fal-

[1] Livre VII, chap. VII.

[2] Voyez une discussion curieuse soulevée par l'empereur mogol Homayoun, au sujet du titre de *Maître des sept climats* qu'on donnait au sulthan de Constantinople. (*Journal asiatique* du mois de septembre 1826, p. 149.)

[3] خراسان

[4] باختر

[5] Voyage d'Alexandre Burnes de l'Indus à Bokhara, traduction française, t. II, p. 174. Albyrouny, man. de l'Arsen. fol. 90, nomme, au lieu de la Bactriane, l'Aderbaydjan.

[6] نیمروز

[7] خروران ou خربران. On trouve la transcription *horoueran* dans le Zend-Avesta, t. II, p. 358.

[8] M. Silvestre de Sacy avait fait connaître cette division, d'après Massoudy, dans le recueil des Notices, t. VIII, p. 146; mais quelques-unes de ces dénominations étaient altérées; le mérite de les avoir rétablies appartient à M. Müller de Munich. (*Journal asiatique* du mois d'avril 1839, p. 340.) En ce qui concerne le nom du Khorassan, le texte de Massoudy porte : وخر الشمس فاضافوا موضع المطلع اليها, c'est-à-dire : *Khor* est synonyme de *soleil*, et on lui a rattaché

lait mesurer le ciel, et, pendant longtemps, l'homme n'eut qu'une idée vague des mouvements qui avaient lieu au-dessus de sa tête. Après divers essais, l'idée vint de déterminer les intervalles célestes par des angles, abstraction faite de la longueur absolue des distances : par exemple, si on avait à apprécier l'intervalle qui existe entre un astre et un autre, on déterminait l'arc de cercle compris dans cet angle, et non pas la longueur du rayon. En même temps, l'on divisa le cercle en trois cent soixante degrés, le degré en soixante minutes, et la minute en soixante secondes. Voilà comment l'on se fit des mesures d'une valeur au moins relative. Hipparque imagina ensuite, pour apprécier d'une manière uniforme les distances respectives des différents lieux de la terre, de tracer sur un globe des cercles qui correspondaient à ceux de la sphère céleste. Cette idée fut mise en pratique par Ptolémée, et, à l'aide d'un équateur et d'un nombre illimité de parallèles et de méridiens, on fixa la position des principaux lieux de la terre en long et en large; ce fut ce qu'on appela des noms de longitude et de latitude [1].

La latitude d'un lieu quelconque est sa hauteur, par rapport à l'un des pôles, ou, en d'autres termes, sa distance à l'équateur. Lorsqu'on est placé sous l'équateur, les deux pôles terminent l'horison, et paraissent être de niveau avec le spectateur; mais, à mesure qu'on s'éloigne de la ligne équinoxiale pour s'approcher de l'un des pôles, celui-ci s'élève au-dessus de la tête du voyageur. L'angle qui sert à mesurer la hauteur du pôle au-dessus d'un lieu quelconque est égal à celui qui marque la distance angulaire de ce même lieu à l'équateur, comptée dans le sens du méridien.

A l'égard de la longitude, elle peut se compter à partir d'un quelconque des méridiens particuliers à chaque lieu de la terre. L'angle de deux méridiens, mesuré par un arc de l'équateur ou d'un des cercles qui lui sont parallèles, est la différence de longitude des lieux situés sous ces

les lieux où le soleil se lève. » M. de Sacy, au lieu du persan خر, *soleil*, a lu حرّ, qui en arabe signifie *chaleur*.

[1] Gossellin, *De l'évaluation et de l'emploi des mesures itinéraires grecques et romaines;* Paris, 1813, in-4°, p. 51 et suiv. (T. IV des Recherches sur la Géographie systématique et positive des anciens.)

méridiens. Pour pouvoir déterminer ces différences, d'une manière absolue, il fallait convenir d'un premier méridien, dont le choix était nécessairement arbitraire. La longitude absolue d'un lieu quelconque était l'angle formé par le méridien du lieu avec le premier méridien.

Ptolémée plaça son premier méridien aux lieux qui étaient regardés, de son temps, comme l'extrémité occidentale du monde. Il aurait pu aussi bien le mettre à l'extrémité orientale du monde, ce qui aurait permis de suivre, dans le compte de la longitude, le mouvement apparent et diurne du soleil; c'est l'idée qu'au IXe siècle de notre ère, l'astronome persan Abou-Maschar essaya de réaliser, lorsqu'il fit partir la longitude du château de Kang-diz, dont il a été parlé[1]. Dans la pensée d'Abou-Maschar, le château de Kang-diz était situé dans la mer de Chine, sous l'équateur, dans le voisinage du lieu nommé, par les Indiens, *Yamacota*. Rien ne pouvait être plus agréable aux Persans, par les souvenirs glorieux que le nom de Kang-diz réveillait dans les esprits. Mais au temps de Ptolémée, l'on connaissait assez bien, grâce aux conquêtes des Romains, l'extrémité occidentale du monde, et on n'avait qu'une idée vague de l'extrémité orientale. Le premier méridien de Ptolémée passa par ce qu'on appelait alors les îles Fortunées. De plus, Ptolémée établit, en théorie, que le monde habitable occupait, de l'est à l'ouest, une étendue de cent quatre-vingts degrés, c'est-à-dire la moitié de la circonférence du globe, et, du sud au nord, une étendue d'environ soixante-six degrés.

Les Arabes, sous le khalifat d'Almamoun, adoptèrent les méthodes grecques. La circonférence du cercle fut divisée en trois cent soixante degrés, le degré en soixante minutes, et la minute en soixante secondes; on se contenta de traduire en arabe les mots *degré*, *minute* et *seconde*; il en fut de même pour la longitude et la latitude. A l'égard de la place à donner au premier méridien, les Arabes se partagèrent; les uns admirent le premier méridien de Ptolémée, comme l'avait déterminé ce grand géomètre; les autres, tels qu'Aboulféda[2], le transportèrent sur

[1] *Traité d'Albyrouny sur l'Inde*, fol. 77, et ci-devant, p. CCXX. — [2] Ci-après, p. 9.

la côte du continent africain, ce qui reculait le point de départ de la longitude à dix degrés à l'ouest.

Malheureusement, l'on n'a qu'une idée assez vague des lieux par lesquels passait le méridien de Ptolémée, et on n'est guère plus avancé pour le méridien d'Aboulféda. Les témoignages des écrivains de l'antiquité, relativement aux îles Fortunées, sont confus. Homère, dans son Odyssée [1], parle d'un lieu situé dans l'Océan, hors des colonnes d'Hercule, et qu'il appelle du nom d'Élysée ou séjour des bienheureux. Cette tradition sert de pendant à celle des Indiens sur le pays de Siddahpour et à celle des Persans sur le pays de Kang-diz. Plus tard, les Romains découvrirent plusieurs îles à l'occident de la côte d'Afrique, et ils ne manquèrent pas de leur appliquer les récits merveilleux qui circulaient depuis plusieurs siècles : ces îles devinrent le séjour de l'innocence et d'un printemps perpétuel. Mais quelles étaient ces îles? Étaient-ce les Canaries ou celles du cap Verd? Il est difficile d'admettre que les Romains, si longtemps maîtres paisibles de l'Espagne et de la Mauritanie, et qui entretenaient une marine considérable, n'eussent pas acquis quelques notions sur ces deux groupes d'îles. Mais ont-ils connu toutes les îles ou seulement une partie? Comme ces diverses îles n'ont pas toutes la même longitude, c'est un point qu'il eût d'abord fallu déterminer.

De leur côté, les Arabes, qui n'eurent connaissance qu'assez tard des îles situées à l'occident du continent africain, emploient deux dénominations différentes pour les désigner; ce sont celles d'*îles Éternelles* et d'*îles du Bonheur*. Ces dénominations s'appliquent-elles aux mêmes îles ou à deux groupes différents? Aboulféda les confond ensemble [2]; mais Ibn-Sayd les distingue, et il place les îles du Bonheur entre les îles Éternelles et la côte. Tandis que le nombre des îles Éternelles est porté à six, Ibn-Sayd compte vingt-quatre îles du Bonheur, et ces îles sont

[1] IV, 563 et suiv.

[2] Ci-après, p. 263 et suiv. Pour l'idée d'un paradis situé aux environs des îles Britanniques, et mentionné par les Bardes, voyez le mémoire de M. Alfred Maury, intitulé *les Fées du moyen âge*, Paris, 1843, p. 40 et suiv.

distribuées par lui dans les premier, deuxième et troisième climats, entre les seizième et trentième degrés de latitude septentrionale[1]. Évidemment, dans la pensée d'Ibn-Sayd, les îles du Bonheur sont les Canaries, et, probablement, les îles Éternelles répondent au groupe du cap Verd.

J'ai dit qu'Aboulféda plaçait son premier méridien sur la côte du continent africain; le méridien se prolongeait vers le nord au-dessus de la mer dans un sens droit. Mais quel est le point précis de la côte africaine par où passait ce méridien? Les explorations des Arabes ne s'étaient pas avancées de ce côté jusqu'à l'équateur; il est même à croire qu'Aboulféda ignorait la direction orientale que le rivage d'Afrique prend dans cet endroit. Ptolémée, sur ses cartes, marque un point de la côte, situé à quinze degrés de latitude, et qui paraît correspondre à la latitude du cap Verd. Voilà probablement le lieu où Aboulféda a placé son premier méridien.

Dans tous les cas, les deux systèmes des Arabes rentrent à peu de chose près l'un dans l'autre. A l'exemple des Grecs, les Arabes donnèrent le nom de longitude à l'étendue que présente la terre de l'ouest à l'est, et le nom de latitude à l'étendue de la terre du midi au nord. Ces deux dénominations, encore usitées chez nous, n'ont plus de signification déterminée; mais elles en avaient jadis, lorsque le monde connu était, de l'occident à l'orient, plus du double de ce qu'il était de l'équateur au pôle arctique. Ce fut par une suite de cette manière de voir que, dans les tables géographiques, les longitudes furent placées avant les latitudes.

Maintenant, je vais parler d'un certain méridien qui fut emprunté aux Indiens par les Arabes, qui en transportèrent la connaissance et l'usage en Occident; on l'adapta ensuite aux doctrines de Ptolémée, et, après avoir figuré dans les recherches de Christophe Colomb pour arriver à la découverte d'un nouveau monde, ce méridien tomba dans le plus profond oubli. Comme cette question a été vivement dé-

[1] Ci-après, p. 263.

battue dans ces derniers temps [1], et que les résultats des témoignages que j'ai recueillis conduisent à des conclusions entièrement différentes de celles qu'on avait tirées d'abord, je me crois obligé d'entrer dans quelques développements.

On a vu que Ptolémée et la plupart des géographes arabes avaient placé le premier méridien à l'extrémité occidentale du monde. Pour Abou-Maschar et quelques autres, ils l'avaient mis à l'extrémité orientale. Que firent les Indiens? Dans leur opinion, la presqu'île indienne était placée au milieu du monde, dont elle formait la meilleure partie. Voulant avoir un premier méridien, ils le firent passer au-dessus de leur tête. Ce méridien, après avoir quitté le pôle sud, était censé traverser l'île de Lanka, dont il a été parlé, et où l'on supposait qu'avait eu lieu, à l'origine du monde, la conjonction des sept planètes; il passait par les lieux qui tiennent le plus de place dans les traditions des indigènes, notamment par la ville d'Odjein, capitale du Malva, qui fut pendant longtemps le principal foyer littéraire de la presqu'île, et où beaucoup d'observations astronomiques avaient été faites. Il aboutissait à la montagne de Mérou, qui est censée placée au pôle nord, et qui, ainsi qu'on l'a vu, joue un grand rôle dans la cosmogonie nationale. Le méridien portait indifféremment les noms de méridien de Lanka et de méridien d'Odjein.

Il est parlé du méridien de Lanka dans plusieurs endroits du Sourya-Siddhanta, traité sanscrit en vers, qui paraît avoir été composé vers le IVe siècle de notre ère. Un passage du chant premier, où il s'agissait de ce méridien, fut indiqué, par Davis, dans une notice du Sourya-Siddhanta, qu'il inséra dans le deuxième volume des Re-

[1] Voyez, 1° le mémoire de M. Sédillot, sur les instruments astronomiques des Arabes, t. I, du recueil publié par l'Académie royale des inscriptions et belles-lettres, sous le titre de *Recueil des Savants étrangers*, p. 75; 2° deux articles insérés par M. Biot dans le Journal des Savants, de l'année 1841, mois de septembre et d'octobre; 3° un mémoire publié en 1842, par M. Sédillot, sous le titre de *Mémoire sur les systèmes géographiques des Grecs et des Arabes;* 4° un certain nombre de passages recueillis par M. le baron Alexandre de Humboldt, *Asie centrale*, t. III, p. 593 et suiv.

cherches asiatiques[1]. Les deux vers auxquels faisait allusion Davis viennent d'être publiés par M. l'abbé Guérin, ancien missionnaire catholique français dans le Bengale, d'après un manuscrit qui lui appartient[2]. Seulement, dans ce passage, le poëte, pour désigner l'île de Ceylan, n'a pas employé le nom de *Lanka;* il s'est servi du mot *Sala,* terme qui rappelle le nom de Σαλαί, donné par Ptolémée aux habitants de l'île de Taprobane, et d'où paraît être dérivée la dénomination de Σαλικὴ, employée aussi par Ptolémée. En même temps, le nom de *Sala* sert à désigner le mont Mérou. Voici la traduction littérale que M. l'abbé Guérin a donnée de ces deux vers:

> Il s'étend entre le diabolique Sala et le divin Sala, en passant par Rohitaka, Avanti et Sonnihita.

Le diabolique Sala répond à l'île de Lanka qui, ainsi qu'on l'a vu, était regardée comme le séjour des démons et des mauvais génies; le divin Sala, au contraire, répondait parfaitement au Mérou, séjour des bienheureux. Pour Avanti, l'on sait que ce mot est un des noms donnés à Odjein[3].

Le passage du Sourya-Siddhanta a été connu d'Albyrouny, soit qu'Albyrouny l'ait lu dans le poëme lui-même, soit qu'il l'ait emprunté à quelque autre ouvrage du même genre. Cet auteur s'exprime ainsi: « La ligne qui sert de méridien aux indigènes, et qui va en droiture de Lanka au mont Mérou, passe à Odjein, ville du Malva, au château de Rohitaka, situé sur les confins de la province de Moultan et aujourd'hui ruiné, à Korokter, nom du territoire de Tanesser, dans le Madhyadessa (au nord de Dehli); elle traverse la Djomna, rivière sur laquelle est bâtie la ville de Mathoura, et le mont Himamant (Himalaia) toujours couvert de neige, d'où descendent les rivières qui arrosent la presqu'île; puis elle arrive à la montagne de Mérou[4]. »

[1] Page 305 de la traduction française.

[2] *L'astronomie indienne, d'après la doctrine et les livres anciens et modernes des Brammes,* Paris, 1847, in-8°, p. 156.

[3] *Histoire sanscrite de Cachemire,* t. I, notes de M. Troyer, p. 436. —

[4] *Traité d'Albyrouny sur l'Inde,* fol. 78. Le texte arabe est rapporté dans mon Mémoire sur l'Inde.

Le méridien de Lanka avait l'inconvénient de n'être pas droit. Albyrouny accompagne le passage qu'on vient de lire de ces mots : « Je n'ai pas trouvé de dissidence, chez les indigènes, au sujet de la ligne qui va de Lanka à la montagne de Mérou, et qui, suivant eux, coupe par le milieu le monde habité, dans le sens de la longitude, passant par la ville d'Odjein, le château de Rohitaka, la rivière de la Djomna, le territoire de Tanesser et les Montagnes froides, et servant de point de départ pour mesurer la distance des lieux dans le sens de la longitude. J'ai cependant rencontré, dans le Traité d'Aryabhatta le Cousoumapourien [1], un passage dont voici la traduction : « On dit communément « que Korokter, c'est-à-dire, le territoire de Tanesser, se trouve sous la « ligne qui se rend de Lanka à Mérou, et qui passe par la ville d'Odjein; « on dit cela sur l'autorité de Paulisa; mais Paulisa était un homme trop « éclairé pour ne pas savoir à quoi s'en tenir à cet égard. En effet, les « intervalles des éclipses démentent cette opinion, et Pritisouami a af- « firmé que la différence en longitude s'élevait à cent vingt yodjanas. » « Voilà ce que dit Aryabhatta [2]. »

L'erreur qu'Albyrouny signale ici, d'après Aryabhatta, n'a rien qui doive surprendre, après les exemples qu'on a vus du peu d'exactitude des Indiens dans leurs déductions. Sur le premier méridien, comme sur les quadrans de l'équateur, Paulisa, pour ne pas se compromettre auprès du vulgaire, avait cherché à concilier ensemble les faits reconnus par la science et les préjugés populaires. En ce qui concerne le méridien de Lanka lui-même, c'est une des idées les moins déraisonnables des Indiens. Ainsi qu'on l'a vu, la Chine, d'après une manière de procéder des indigènes, se trouvait à l'est, la Perse et l'empire romain à l'ouest, la Tartarie au nord, et le mont Mérou entre la Tartarie et l'Inde [3]. D'après un autre système, Lanka, île essentiellement indienne,

[1] *Kousoumapoura*, dénomination sanscrite qui signifie *ville fleurie*, est une épithète que les indigènes donnaient à l'antique Palibothra.

[2] *Traité d'Albyrouny*, fol. 79 v. Paulisa est le nom d'un mathématicien romain qui, dans les premiers siècles de notre ère, était allé s'établir dans l'Inde. J'en parle dans mon mémoire sur l'Inde.

[3] Ci-devant, p. CCXXIX.

était supposée toucher à l'équateur, ainsi que la Chine, l'empire romain, et l'antipode de Lanka, nommé Siddahpour. Dans l'un et l'autre sens, les Indiens étaient en droit de se placer au milieu du monde, sous la ligne qui allait de Lanka au pôle arctique.

Quand les livres indiens commencèrent à être interprétés en arabe sous le khalifat d'Almansour, les esprits furent vivement frappés de cette espèce de méridien central. On n'avait encore qu'une idée vague de l'Asie orientale; mais on ne tarda pas à s'apercevoir qu'il y avait bien des points à réformer dans l'Almageste et la Géographie de Ptolémée. L'existence d'un méridien central séduisit beaucoup d'écrivains, et le lieu où l'on supposait que passait ce méridien, reçut le nom de Coupole de la terre [1]. Dans le langage des Arabes et des Persans, le mot *coupole* a une signification très-étendue. Il se dit d'une tente et d'un pavillon, en un mot de tout ce qui se termine, soit en voûte, soit en pointe, et domine le voisinage. De plus, il se dit d'un lieu qui sert de centre à d'autres lieux et qui exerce une espèce de suprématie. C'est ainsi que la Mekke a été appelée par les dévots musulmans la Coupole du monde. En ce sens, le méridien de Lanka méritait, à plusieurs titres, le nom de Coupole de la terre, et à l'égard de l'empressement avec lequel les Arabes accueillirent l'idée d'un méridien central, il n'avait rien que de naturel; il permettait de compter à la fois la longitude à l'est et à l'ouest. Nos navigateurs se servent aujourd'hui de leur premier méridien dans les deux sens, et, de même qu'il y a une latitude septentrionale et une latitude méridionale, ils admettent aussi une longitude occidentale et une longitude orientale.

Albateny, ainsi qu'on le verra dans un passage rapporté ci-après, fait mention de la coupole de la terre, et Massoudy, qui avait le traité d'Albateny sous les yeux, s'exprime ainsi : « On dit que la ligne de l'équateur est coupée, à son milieu, entre l'orient et l'occident, à une égale distance des îles Éternelles (Fortunées) et de l'extrémité orientale de la Chine. C'est ce qu'on appelle la coupole de la terre [2]. » D'un autre côté, voici ce que dit Albyrouny : « La coupole de la terre est placée

[1] قبة الارض. Ci-après, p. 9. — [2] Tome I du Moroudj-Aldzeheb, fol. 35.

au milieu de la longitude, entre l'orient et l'occident. Ordinairement, elle est censée n'avoir pas de latitude, et alors on la place sous la ligne équinoxiale. Je n'examine pas ce qu'il faut penser à cet égard, et si cette idée a pris naissance chez les Persans ou ailleurs. Pour les livres des Grecs, ils n'en font aucune mention. Les Indiens prétendent que ce point répond à Lanka, séjour des démons, et que, sous le pôle septentrional, il y a une montagne appelée Mérou, qui est le séjour des anges [1]. » Albyrouny dit dans un autre endroit : « Le milieu du monde, considéré dans le sens de sa longitude, est placé par les astronomes sous la ligne équinoxiale et a été appelé du nom de *Coupole de la terre.* Le grand cercle qui part du pôle et qui passe par ce point, se nomme le méridien de la coupole. Tant que la terre se maintiendra dans son état normal, aucun lieu ne pourra s'appeler, de préférence à un autre, *Coupole de la terre,* à moins qu'on ne veuille faire allusion à l'égale distance qui sépare les deux extrémités du monde habité, à l'orient et à l'occident, comme cela a lieu pour le sommet d'une tente par rapport aux extrémités des étoffes qui la forment. Mais les Indiens, pour désigner ce point, se servent d'un terme qui a amené chez nous l'emploi du mot *coupole.* Or, les Indiens supposent que Lanka est située au milieu des deux extrémités du monde, et qu'elle n'a pas de latitude [2]. »

Plusieurs dénominations sanscrites, en passant dans la langue arabe, éprouvèrent des altérations. On a vu que les Indiens donnaient indifféremment à leur premier méridien le nom de méridien de Lanka et de méridien d'Odjein. Ce fut la dernière dénomination qui passa dans les traductions arabes. Or, en arabe, le *dj* des Indiens se rend tantôt par *dj* et tantôt par *z*. Les traducteurs arabes écrivirent *Ozein;* Ptolémée avait écrit avant eux, dans sa Géographie, Ὀζήνη. Mais, dans les manuscrits arabes, on omet le plus souvent les voyelles, et la masse des

[1] Man. arabe de la Bibliothèque nationale, ancien fonds, n° 584, fol. 45. v. Ce même passage se trouve dans un Traité d'Albyrouny, que possède la bibliothèque d'Oxford; mais M. Pusey, qui a rapporté ce passage, n'a pas reconnu les noms des lieux. (Voy. le Catalogue des manuscrits d'Oxford, t. II, p. 362.)

[2] *Traité d'Albyrouny sur l'Inde,* fol. 77.

lecteurs, auxquels le nom de la ville d'Odjein était indifférent, s'accoutumèrent à prononcer *Azin;* de plus, il y eut des manuscrits où le copiste avait oublié de marquer le point qui distingue le *z* de la lettre *r*, de manière qu'on pût lire *Arin* au lieu de *Azin*[1]. Dès ce moment, le commun des écrivains perdit de vue la corrélation qui existait entre Azin ou Arin et la ville d'Odjein; Odjein, dont le nom était méconnu, fit place à un lieu fictif, situé sur les bords de la mer, sous la ligne équinoxiale. Dans l'Europe occidentale, à partir du IXe siècle, lorsqu'on eut commencé à perdre l'habitude des livres grecs, et qu'on se mit à traduire en latin les principaux traités des Arabes, les livres de géographie mathématique ne furent pas oubliés, et les versions latines se ressentirent naturellement de ces variations.

Ces traductions, à défaut des textes arabes qui ne nous sont point parvenus, me permettent de fournir la preuve de ce que j'avance. Voici d'abord un passage d'une version latine inédite, où il est parlé des travaux de Mohammed Alkharizmy, lequel florissait à Bagdad, sous le khalifat d'Almamoun[2]. Ce traité paraît être une compilation rédigée en Espagne et ensuite traduite de l'arabe en latin par Adelard de Bath, lequel vivait dans le XIe siècle[3]. Ce qui vient à l'appui de cette opinion, c'est que, d'une part, les dates sont marquées d'après l'ère espagnole, et que, de l'autre, elles sont mises en rapport avec les règnes des princes de l'eptarchie anglaise; les calculs, du reste, sont faits pour la ville de Cordoue, capitale des États des khalifes d'Espagne. Ce passage est ainsi conçu : « Posita est in hoc volumine ab Elkauresmo exa-
« minatio planetarum et temporis, secundum medium locum terre
« dictum *Arin,* a quo quidem ad quatuor mundi terminos equalis ha-
« betur distantia, nonaginta videlicet gradus, secundum quartam circuli
« portionem. Omnes enim terre regiones describere omniaque tempora
« determinare est tediosum et inexplicabile. Quare pro temporibus in-
« numeris meridies pro terris infinitis Arin annotata sunt, eo scilicet

[1] Ozein s'écrit أُزَيْنٌ, Azin s'écrit أَزِيْن, et Arin s'écrit أَرِيْن.

[2] Ci-devant, p. XLV.

[3] Ci-devant, p. XLVIII.

« tenore ut ab hac radice per regulas geometricales et arithmeticas, « ceteras regiones et tempora determinare non sit difficile[1]. » L'auteur place Arin sous l'équateur, sur un point qui n'a pas de latitude, et il résulte des expressions dont il se sert, qu'à l'époque où il écrivait, il existait des tables où les principaux lieux de la terre étaient rapportés au méridien d'Arin.

D'un autre côté, on lit, dans le *Speculum astronomicum* d'Albert le Grand, ce mots : « Postquam composuit canones Mahometus Alchocha- « rithmi super annos Persarum qui dicuntur Gerdagred (Yezdedjerd), « ad mediam diem civitatis Arim, cujus longitudo est ab oriente et « occidente æqualis, latitudo ejus nulla[2]. »

L'opinion d'après laquelle la coupole d'Arin se trouvait sous l'équateur, à un endroit qui n'a pas de latitude, et où les jours et les nuits sont d'une égalité parfaite, était si bien établie chez les Arabes, que le mot *Arin* devint synonyme de notre expression *juste milieu*. On lit, dans le *Tarifat*, ou Recueil de définitions, par Djordjâny, au mot *Arin*, ces mots : « Lieu d'une proportion moyenne dans les choses, un point sur la terre à une hauteur égale des deux pôles, en sorte que la nuit n'y empiète pas sur la durée du jour, ni le jour sur la durée de la nuit. Ce mot a passé dans l'usage ordinaire pour signifier, d'une manière générale, un lieu d'une température moyenne[3]. »

Les récits fabuleux des Indiens et des anciens Persans sur l'île de Lanka se retrouvent, confondus ensemble, dans les écrits des Arabes et des Persans modernes; et, comme il arrive d'ordinaire, ces récits,

[1] Manuscrits de la bibliothèque de Chartres, n° 172. Ce passage m'a été communiqué par M. Chasles.

[2] Manuscrit latin de la Bibliothèque royale, n° 7440, fol. 2. Les mots suivants qu'on lit dans la traduction d'Adelard : « De « elwasat (الوسط), id est, medio planetarum, « primùm secundum terre Arin, deinde se- « cundum cujuslibet regionis meridiem, » semblent indiquer que l'expression *moyen mouvement*, dont l'auteur du *Tarykh-alhokama* s'est servi en parlant du *petit Sindhind* de Mohammed alkharizmy, était rapportée au méridien de Lanka. (Ci-devant, p. XLII.)

[3] Recueil des Notices et extraits, t. X, p. 39. Une édition complète du Taryfat a été publiée récemment à Leipsig, par M. Flügel; voyez à la page 16. Makrizi, dans les Prolégomènes de sa Description géographique et historique de l'Égypte, emploie le mot *arin* dans le sens d'équateur.

en passant d'un écrit dans un autre, furent accompagnés de quelques nouvelles circonstances. Ibn-Sayd, qui écrivait dans la dernière moitié du XIIIe siècle, s'exprime ainsi : « Auprès de la ligne équinoxiale est la coupole de Arin, qui est pour la terre ce qu'est la partie qui domine les plateaux d'une balance. De cette coupole, à chacune des extrémités du monde, on compte quatre-vingt-dix degrés[1]. » D'un autre côté, on lit, dans un Traité arabe de cosmographie, rédigé à la fin du XIIIe siècle, ces mots : « Sous la ligne équinoxiale, au milieu du monde, là où il n'y a pas de latitude, se trouve le point de la corrélation servant de centre aux parties qui se coupent entre elles. Ce lieu est à quatre-vingt-dix degrés de chacun des quatre points cardinaux. Dans cet endroit et sur ce point se trouve le lieu nommé *Coupole de Azin* ou *Coupole de Arin*. Là est un château grand, élevé, et d'un accès difficile. Suivant Ibn-Alaraby, c'est le séjour des démons et le trône d'Iblis (le diable). Les Persans et les dualistes prétendent que c'est le centre des objets créés et des objets contraires, et ils débitent, au sujet des êtres qui habitent ce lieu, des choses absurdes, des choses en opposition avec la religion. Ce reproche s'applique surtout aux sectateurs de Manès, qui admettent l'existence de la lumière et des ténèbres, du bien et du mal, aux sectaires que Dieu a eus en vue dans l'Alcoran, quand il a dit : « Louange « à Dieu, qui a créé les cieux et la terre, et qui a établi les ténèbres et « la lumière ! Malheur à ceux qui ont méconnu leur Seigneur et ont « voulu lui donner des égaux, etc.[2] ! » Les Indiens parlent également de ce lieu et débitent des fables à son sujet. C'est le point de réunion des angles des quatre quadrans de la terre : c'est comme serait un bouton fixant les pièces d'une robe qui envelopperait le monde[3]. »

Cependant, les astronomes arabes ne tardèrent pas à s'apercevoir que l'Inde n'était pas réellement placée au milieu du monde alors

[1] Texte arabe de la Géographie d'Aboulféda, p. 376.

[2] *Alcoran*, sourate VI, au commencement.

[3] ومثلها كمثل الزرّ من القُبْع الملبوس على الارض (Texte arabe de la Géographie d'Aboulféda p. 376.) Un autre passage arabe sur la coupole de Arin a été rapporté par M. Pusey, dans le Catalogue des manuscrits de la Bibliothèque d'Oxford, t. II, p. 552.

connu, et ils crurent devoir modifier le méridien central, dans le sens indiqué par Ptolémée. J'ai dit que Ptolémée avait divisé la circonférence d'un grand cercle en trois cent soixante degrés, et qu'il attribua à la partie habitable de la terre une largeur de cent quatre-vingts degrés, c'est-à-dire la moitié de la circonférence d'un grand cercle. La moitié de cette largeur, en d'autres termes le quart de la circonférence, se composait de quatre-vingt-dix degrés, et le quatre-vingt-dixième degré de longitude, en partant de l'ouest, tombait nécessairement au milieu même de la partie habitable du monde. C'est là qu'il s'agissait de faire passer le méridien central. Par l'idée la plus bizarre, on laissa au méridien de Lanka ou d'Odjein son point de départ, et l'on se contenta de le faire dévier vers le nord-ouest. Or, parmi les Arabes, les uns, à l'exemple de Ptolémée, faisaient passer leur premier méridien sur les îles Fortunées, les autres, sur la côte occidentale de l'Afrique, ce qui donnait une différence de dix degrés. D'après la première manière de compter, le quatre-vingt-dixième degré tombait sur la ville de Nisapour, dans le Khorassan, et, d'après la seconde, sur la ville de Schebourcan, près des bords de l'Oxus, à l'ouest de la ville de Balkh; c'est le second résultat que les Arabes adoptèrent pour leur méridien central.

Ce que je dis ici est appuyé sur le témoignage d'Albyrouny, et Albyrouny n'a pas manqué de faire ressortir ce que cette manière de procéder avait d'irrégulier. Ce savant écrivain s'exprime ainsi : « C'est un fait admis parmi les hommes de l'art, que la partie habitable du monde occupe la moitié de la circonférence; on ne s'est partagé que sur le sens dans lequel il faut considérer le monde habitable. Le système des Indiens tient le milieu entre les deux autres systèmes (le système de Ptolémée et le système d'Abou-Maschar); mais il existe deux opinions parmi les astronomes de l'occident (les Arabes qui avaient adopté le système de Ptolémée). Suivant l'une, le monde commence à la côte occidentale de la mer Environnante, et le premier quart se termine aux environs de la ville de Balkh; d'où il est arrivé que les personnes qui veulent concilier les choses les plus incom-

patibles, ont placé les villes de Schebourcan et d'Odjein sous un même méridien. L'autre opinion fait commencer le monde aux îles Fortunées, et le premier quart se termine auprès des villes de Djordjan et de Nisapour (non loin du point sud-est de la mer Caspienne). Mais ni l'une ni l'autre opinion ne s'accorde avec la manière de voir des Indiens[1]. »

Albyrouny dit dans un autre endroit : « Les astronomes auxquels s'adresse ce reproche, ont fait correspondre la ville d'Odjein avec le lieu qui, dans le tableau des villes, inséré dans les tables astronomiques, a reçu le nom d'Arin, et qui est supposé situé sur les bords de la mer. Mais entre Odjein et la mer, il y a près de cent yodjanas. C'est également une erreur de la part de certains astronomes arabes, qui confondent tout, de croire qu'Odjein se trouve sous le même méridien que la ville de Schebourcan, située dans le Djouzdjan; Odjein est à plusieurs temps (degrés de l'équateur), à l'orient de l'autre ville. Une pareille confusion ne peut être faite que par des personnes qui mêlent ensemble les choses les plus disparates[2]. »

En effet, l'irrégularité du nouveau méridien central était si manifeste, qu'on chercha bientôt à y porter remède. On abandonna l'ancienne base du méridien de Lanka, et on reporta la coupole d'Arin à l'ouest. Mais ici on se partagea encore: quelques personnes qui, telles qu'Albateny et Massoudy, admettaient, par rapport à la forme de l'Afrique, le système d'Ératosthène et de Strabon, paraissent avoir mis Arin au milieu de la mer, dans une île imaginaire, entre l'Afrique et la presqu'île de l'Inde; pour les personnes qui, à l'exemple d'Hipparque et de Ptolémée, prolongeaient le continent africain du côté de l'est, la coupole d'Arin se trouva dans une petite île située sur la côte de l'Afrique, dans le Zanguebar[3]. Le méridien reçut alors une direction droite, et il se trouva par le fait correspondre à peu près au quatre-vingt-dixième degré de latitude de Ptolémée. Il y eut même une circonstance qui fit

[1] *Traité d'Albyrouny sur l'Inde*, fol. 77.

[2] *Ibid.* fol. 78.

[3] Ci-après, p. 208. L'auteur du Modjmel-altevarykh, avait adopté le système de Ptolémée, et cependant, sur la carte qui accompagne son traité, la coupole de Arin est placée dans une île, au milieu de la mer de l'Inde.

croire à quelques écrivains arabes peu versés dans l'ancienne géographie que le nouveau méridien était l'ouvrage de Ptolémée lui-même.

Ptolémée fait mention, dans sa Géographie, à l'endroit où il décrit la côte actuelle de Zanguebar[1], d'une petite île placée aux environs de l'équateur, et qu'il nomme Ἔσσινα ἐμπόριον; cette île, par la position qu'elle occupe, répond à celle d'où les astronomes arabes firent partir le nouveau méridien central. Or il existe une ressemblance manifeste entre le Ἔσσινα de Ptolémée et le mot *Azin*, qui était une altération du mot *Odjein*. Pour les écrivains occidentaux, ils furent frappés de la ressemblance qui existait entre Ἔσσινα et la ville de Syène, située en Égypte, près du tropique du Cancer, et ils admirent l'existence de deux Syène, l'une située sous l'équateur, et l'autre située en Égypte.

Du reste, les Arabes conservèrent à la nouvelle base du méridien central le nom de l'île d'Arin ou d'Azin, avec le titre de *Coupole de la terre*. La nouvelle coupole reçut les mêmes priviléges que l'ancienne; elle était habitée par des génies; placée sous l'équateur, la température y était toujours égale. C'est à la nouvelle coupole que se rapporte le passage du traité d'Ibn-Sayd que j'ai cité.

Le plus ancien témoignage que je connaisse du déplacement de la base du méridien central appartient à Albateny[2]. Voici un autre témoignage emprunté aux tables d'Arzakhel, qui furent construites à Tolède, vers l'an 1070 de notre ère. Je n'ai pas à ma disposition le texte arabe de ces tables; mais il en existe à la Bibliothèque nationale une version latine inédite, qui semble appartenir à Gérard de Crémone, savant du XIIe siècle, lequel séjourna longtemps à Tolède même, et à qui l'on est redevable de beaucoup de traductions du même genre. L'auteur explique d'abord comment les longitudes marquées dans les tables, bien que partant de la coupole d'Arin, ont été rapportées à la ville de Tolède: « Longitudo autem loci ad medium diem, cujus radices predicte in hoc « libro sunt posite, qui Toletum dicitur, est quatuor horarum spatium « et decime unius hore (soixante et un degrés et demi) a medio mundi, « qui locus dicitur esse in India, in civitate scilicet quæ vocatur Arim,

[1] Livre IV, chap. VII. — [2] Ci-après, p. CCLXXXIV.

« cujus longitudo ab occidente in orientem est nonagesimum graduum; « latitudo vero ejus nulla est, eo quod sub equinoxiali linea sita est[1]. » Il ne faut pas prendre le mot *India* à la lettre; ici, comme dans beaucoup d'autres endroits, ce mot indique l'Éthiopie. En effet, dans les tables qui accompagnent le traité d'Arzakhel, la ville de Balkh, qui se trouve à l'occident de l'Inde, est placée sous le cent huitième degré de longitude, ce qui serait une contradiction, si l'Inde elle-même se trouvait sous le quatre-vingt-dixième degré.

On lit ensuite ces mots dans la version latine : « Et hoc erit medius « cursus planete ad horam civitatis Toleti quæsitam, ad quam medii « cursus planetarum constituti sunt. Si autem ad alterius longitudinis « civitatem medium cursum planetarum scire desideras, longitudo « inter eamdem civitatem et Toletum quot horarum sit considera, et « tunc medium cursum planete in tot horis invenies. Quod si fuerit « civitas illa à Toleto in occidente, erit addendus medio cursui planete « ad Toletum invento. Si vero fuerit in orientem, ab eodem subtra- « hendus erit, et quod remanserit erit medius cursus planete in civitatis « illius hora quæsita. » A cette occasion le traducteur a mis la ville de Crémone, sa patrie, en rapport avec Tolède, de laquelle elle est distante de vingt degrés.

Dans la table de la longitude et de la latitude des villes, qui est placée à la suite du traité, on lit, à l'article de Tolède, les mots *fagen id est Toletum* $\frac{11}{28}$. J'ignore ce que signifie *fagen*[2]; pour les chiffres $\frac{11}{28}$, ils veulent dire que Tolède se trouve sous le onzième degré de longitude, à partir des îles Fortunées, et sous le vingt-huitième degré trente minutes de longitude, à partir de l'occident vrai. Cette distinction exige quelques explications.

Les Arabes, lorsqu'ils eurent fait leurs grandes conquêtes et dé-

[1] Manuscrits latins de la Bibliothèque nationale, n° 7421, fol. 100. M. Chasles possède une copie du manuscrit d'Arzakhel. Il serait certes à désirer que M. Chasles voulût bien faire part au monde savant de cette traduction latine, et des autres copies du même genre qu'il a entre les mains.

[2] Ce mot semble répondre à l'arabe *cobba* ou coupole, tel qu'il est employé dans certaines tables arabes. (Voyez-en des exemples dans le Catalogue des manuscrits de la Bibliothèque d'Oxford, t. II, p. 280.)

ployé leur étendard depuis l'Indus jusqu'à l'océan Atlantique, depuis le Yaxarte jusqu'à la mer de Perse, ne tardèrent pas à s'apercevoir que Ptolémée avait beaucoup trop étendu les limites du monde alors connu; d'une part, il y avait environ vingt degrés à retrancher de la longueur que Ptolémée attribue à la mer Méditerranée; de l'autre, bien que la Chine et l'Inde, au delà du Gange, fussent restées fermées aux armes musulmanes, on avait reconnu que ces vastes contrées ne s'avançaient pas autant à l'est que l'avait cru le géographe d'Alexandrie. Néanmoins, la longueur de cent quatre-vingts degrés, établie par Ptolémée, était comme un dogme dont on ne pouvait pas s'écarter. On s'imagina donc que, au delà des îles Fortunées, décrites par les Grecs, et au delà de la Chine, telle qu'elle apparaissait aux voyageurs partis, chaque année, des bouches du Tigre et de l'Euphrate, il y avait des îles habitées, ou bien que, sous l'équateur, la partie du continent qui n'avait pas encore été explorée, s'avançait à l'est et à l'ouest, au delà des limites supposées. Il y eut donc deux orients et deux occidents, un orient et un occident vrais, un orient et un occident de convention. Dans le cas dont il s'agit ici, pour que Tolède, qui se trouvait sous le onzième degré de longitude, à partir des îles Fortunées, fût sous le vingt-huitième degré et demi de l'occident vrai, il fallait reculer de dix-sept degrés et demi les bornes occidentales du monde.

Gérard de Crémone, dans un autre écrit de sa composition, intitulé *Theoria planetarum*, émet l'opinion que le méridien d'Arin avait été connu et mis en usage par Hermès, Ptolémée, Albateny et Abou-Maschar. Supposant que le grand Alexandre, par ses vastes conquêtes, avait fixé les limites de l'Orient, de la même manière qu'Hercule avait posé celles de l'Occident, il dit qu'il y avait deux Cadix, l'un à l'occident, l'autre à l'orient, et il s'exprime ainsi : « Arim distat ab utrisque « Gadibus, scilicet Alexandri et Herculis[1], æqualiter : distat enim a Gadi- « bus Alexandri positis in oriente, 90 gradibus, et à Gadibus Herculis « positis in occidente, 90 gradibus, et ab utroque polo, 90[1]. »

[1] Manuscrits latins de la Bibliothèque nationale, n° 7421, fol. 131. Ce passage a été publié par Christmann, *Alfragani elementa*, Francfort, 1618, p. 54.

A l'époque où Arzakhel dressait ses tables astronomiques à Tolède, Malek-schah, sulthan de la Perse, faisait construire, à grands frais, un observatoire dans ses états, et l'on exécutait des travaux qui eurent pour résultat la réforme de l'année solaire. D'autres résultats furent sans doute obtenus; mais l'histoire n'en a conservé aucun souvenir. Quoi qu'il en soit, je remarque, quelques années après, en Perse, un déplacement de la base du méridien central, analogue à celui qui est indiqué dans les tables d'Arzakhel. Dans le *Modjmel-altevârykh*, ouvrage persan qui fut rédigé, vers l'an 520 de l'hégire (1126 de J.C.), il est dit que la coupole de la terre est la partie la plus élevée du globe, et que la température y est toujours égale, hiver et été[1]. Sur une carte qui accompagne le texte, cette coupole est placée, en forme d'île, au milieu du monde, à l'occident de l'Inde et à l'orient de l'Arabie[2].

Les tables Alphonsines, dressées en Espagne vers le milieu du XIIIe siècle, diffèrent sur quelques points des tables d'Arzakhel; mais la différence ne porte pas sur le fond des doctrines. Évidemment, il y a eu emprunt des unes aux autres. La distinction des deux occidents et des deux orients y est nettement marquée; on y lit : « Nota quod « longitudo Toleti ab occidente terræ habitabilis, est 11 gradus. Sed « a vero occidente a quo distat Arim, quæ posita est in primo climate, « in principio terræ habitabilis, 90 gradus, distat per 28 gradus, « 30 minutas. Verum enim occidens distat ab occidente habitabili « per 17 gradus, 30 minutas, ita quod Arim non distat ab occidente « habitabili, nisi per 72 gradus 30 minutas[3]. »

Quelques années avant la rédaction des tables Alphonsines, l'écrivain arabe Aboul-Hassan avait publié à Marok, dans son Traité des

[1] Ancien fonds persan, n° 62, fol. 307 et suivants.

[2] Cette carte représente la terre environnée par l'Océan, l'Océan lui-même étant borné par la montagne de Caf. La place des deux tropiques s'y trouva indiquée par les mots *Orient d'été* et *Orient d'hiver*.

[3] Manuscrits latins de la Bibliothèque nationale, n° 7284, fol. 10. (Voyez aussi les Notes de Christmann, sur le Traité d'Alfragan, p. 55.)

instruments astronomiques [1], une table de la longitude et de la latitude des principales villes du monde alors connu. Pour les villes de l'Afrique, il dit avoir fixé lui-même la position de quelques-unes. Dans ce tableau, Aboul-Hassan suit, pour les longitudes, un système analogue à celui des tables d'Arzakhel, mais un peu modifié. Il place la ville d'Ofran, qui était située sur les côtes de l'océan Atlantique, au midi de l'empire de Marok, sous le quinzième degré dix-sept minutes de longitude; Marok, qui comptait quinze degrés, à partir du méridien des îles Fortunées, se trouve ici sous le vingt et unième degré, vingt minutes, et Fez sous le vingt-quatrième degré. Évidemment, l'auteur admettait un occident plus éloigné de la côte d'Afrique que l'occident de Ptolémée, mais moins distant que celui d'Arzakhel. Du reste, Aboul-Hassan, tout en faisant usage du méridien d'Arin, a évité de s'écarter de la méthode ordinaire, et il fait procéder toutes ses longitudes de l'ouest à l'est. Il en est de même d'Arzakhel et du rédacteur des tables Alphonsines.

La fin du XIIIe siècle fut signalée par les travaux d'un homme qui semblait né pour reculer les bornes de la science, et qui, sur plusieurs points, a dévancé les lumières des modernes : c'est le moine Roger Bacon. Le principal ouvrage de Roger Bacon est intitulé *Opus majus,* et l'on y trouve le résumé des idées scientifiques qui circulaient de son temps. De longs passages de l'*Opus majus* ont trait à la question dont il s'agit en ce moment, et, comme ces passages sont considérables, je me bornerai à en citer quelques fragments. Roger Bacon expose, en ces termes, la théorie de l'orient et de l'occident vrais, de l'orient et de l'occident de convention : « Cum terra a parte occidentali habeat ma-« gnam latitudinem, scilicet ab æquinoxiali usque ad montem Atlan-« tem et Gades Herculis, et citra per totum circuitum Hispaniæ totius « et Hiberniæ, possunt diversi diversi-mode accipere occidens : undè « aliqui accipiunt a Gadibus, aliqui a monte Atlantis, aliqui a fine « habitabilis subæquinoctiali; sed cum accipitur subæquinoctiali, cer-« tius accipitur, quia illud uno modo est, et melius, quia hoc est in me-

[1] Tome I, p. 202 et suiv., et 315 et suiv. (Voyez aussi les deux articles insérés par M. Biot, dans le Journal des savants, cahiers de septembre et d'octobre 1841.)

« dio mundi inter duos polos, et ideo est verum occidens; et eodem « modo est de oriente [1]. »

Les expressions dont se sert Roger Bacon donnent lieu de croire que, dans son opinion, il était inutile de s'occuper des îles Fortunées de Ptolémée, ou d'autres îles qui auraient été situées encore plus à l'ouest; c'était le continent africain qui, sous la ligne équinoxiale, devait être prolongé à l'ouest, autant que le calcul l'exigeait : c'est peut-être l'idée qu'a eue Aboul-Hassan. A l'égard de l'extrémité orientale du monde, on avait la ressource d'adopter l'opinion de Ptolémée, d'après laquelle le continent africain, sous la ligne équinoxiale, s'avançait presque indéfiniment à l'est.

Roger Bacon fait mention de la double Syène, dont j'ai déjà eu occasion de parler. Voici ses expressions : « Meridianum vero latus Indiæ « descendit à tropico Capricorni, et secat æquinoctialem circulum apud « montem Malcum et regiones ei conterminas, et transit per Syenem, « quæ nunc Arym vocatur. Nam in libro cursuum planetarum dicitur « quod duplex est Syene, una sub solstitio, alia subæquinoctiali cir- « culo, distans per XC gradus [2]. »

Roger Bacon émet, à cette occasion, une idée nouvelle; c'est que la Syène de l'équateur était à une distance de plus de quatre-vingt-dix degrés de l'extrémité orientale du monde. Il s'exprime ainsi : « Sed magis « ab oriente elongatur propter hoc, quod longitudo habitabilis major « est quam medietas cœli vel terræ, et hoc versus orientem; et ideo « Arym non distat ab oriente per XC gradus tantum; sed mathematici « ponunt eam in medio habitationis sub-æquinoctiali, distans æqualiter « ab occidente et oriente, septentrione et meridie : nec est contradic- « tio, quia mathematici loquuntur de habitatione eis nota, secundum « veras comprehensiones longitudinum et latitudinum regionum; et hoc « non est tantum quantum notum est per experientiam itineris et navi- « gationis apud Plinium et alios naturales [3]. »

Les divers passages de l'*Opus majus,* qui se rapportent au système

[1] *Opus majus,* édition de Londres 1733, p. 188.

[2] *Opus majus,* p. 195 et suiv.

[3] *Ibidem.*

du monde, tel que se le figurait Roger Bacon, furent reproduits par le cardinal Pierre d'Ailly, qui écrivait vers l'an 1410, c'est-à-dire plus d'un siècle après le moine anglais; on les retrouve, mot pour mot, dans le traité du cardinal, intitulé *Imago mundi*, chapitre XV[1]. Le hasard fit que ce traité tomba entre les mains de Christophe Colomb, au moment où cet illustre navigateur était livré à ses profondes recherches sur l'existence d'un nouveau continent, et celui-ci en adopta les diverses idées. Le dernier passage de l'*Opus majus* fournit l'explication de deux fragments des lettres de Christophe Colomb, qui renferment la pensée du navigateur, et qui étaient restés inintelligibles pour M. de Navarete, éditeur des lettres[2], pour M. le baron de Humboldt[3] et pour M. Letronne[4].

On sait que Christophe Colomb, en mettant à la voile dans la direction de l'ouest, était dans la persuasion que l'Inde, la Chine et les autres contrées de l'Asie orientale, étaient beaucoup moins éloignées de l'Espagne et du Marok qu'elles ne le sont réellement. Quand il eut atteint le continent américain, il s'imagina être arrivé dans le voisinage de la Chine. Il avait adopté l'opinion de Roger Bacon, qui prolongeait le deuxième quadrant de la terre plus à l'est que ne l'avait fait Ptolémée. Les cent quatre-vingts degrés que le géographe d'Alexandrie avait attribués à la terre habitable dans sa longueur, ne lui suffisaient pas; il ne se contentait même pas des deux cent vingt-cinq degrés qu'avait proposés Marin de Tyr. Se trouvant à l'embouchure de l'Orénoque, il crut reconnaître les environs du paradis terrestre, censé placé aux extrémités orientales du monde; car, pour lui, le paradis terrestre répon-

[1] Dans l'édition imprimée, ce chapitre est accompagné d'une carte représentant le monde entier, d'après les idées de l'auteur. Cette carte a été insérée par M. le vicomte de Santarem dans le magnifique atlas qu'il publie en ce moment.

[2] *Colleccion de los viages y descubrimientos que hicieron por mar los Españoles desde fines del siglo XV;* Madrid, 1825 et années suiv. in-4°.

[3] *Examen critique de l'Histoire de la Géographie du nouveau continent,* édition in-8°, t. III, p. 63 et suiv.

[4] *Relations des quatre voyages entrepris par Christophe Colomb pour la découverte du nouveau monde,* traduction de M. de Laroquette, Paris, 1828, t. III, annoté par M. Letronne.

dait au château de Kang-diz des Persans, et il devait se trouver dans un lieu élevé et inaccessible. La manière dont Christophe Colomb se représentait la terre était tout à fait bizarre. Par respect pour le grand nom de Ptolémée, il admettait que la moitié du monde, qui avait été connue des anciens, était sphérique. En même temps, par égard pour une opinion dont on faisait aussi honneur aux anciens, mais qui avait été mise en avant par les géographes arabes, il crut qu'à la distance de quatre-vingt-dix degrés des îles Fortunées, du côté de l'est, c'est-à-dire auprès de l'entrée de la mer Rouge et du golfe Persique, se trouvait la coupole d'Arin. Quant à l'autre moitié de la terre, la moitié qui n'avait pas encore été explorée et dont la découverte lui était réservée, elle offrait, suivant lui, la forme de la moitié d'une poire, du côté de la queue, de manière à se terminer en cône; au haut du cône devait se trouver le paradis terrestre.

Voici l'analyse de ce que Christophe Colomb écrivait, en 1498, à la reine Isabelle, pendant le cours de son troisième voyage : « L'ancien hémisphère, depuis le cap Saint-Vincent jusqu'à Cattigara, et ayant pour centre, sous l'équateur, l'île d'Arin, est sphérique; mais l'autre hémisphère a la forme de la moitié d'une poire, du côté de la queue. A partir de cent lieues à l'ouest des Açores, la terre s'élève sous l'équateur et la température se rafraîchit. La partie la plus élevée, c'est-à-dire la queue de la poire, est située près de l'île de la Trinité, vers l'embouchure de l'Orénoque[1]. » C'est là que Christophe Colomb place le paradis terrestre, à l'extrémité orientale du monde, comme disent certains écrivains du moyen âge, ou à l'extrémité occidentale, si on suit la direction qu'avait prise l'amiral d'Isabelle.

Christophe Colomb, dans une lettre écrite de la Jamaïque, en 1503, lors de son quatrième et dernier voyage, discute les opinions de Marin de Tyr et de Ptolémée, et il se prononce pour celle du premier. Partant de l'idée qu'il avait atteint du côté de l'est la terre de l'Inde, et que cependant il se trouvait dans le voisinage du Paradis terrestre, près du centre du nouvel hémisphère, il en conclut naturellement que

[1] T. I de la collection originale, p. 256; t. III de la traduction française, p. 27 et suiv.

l'Inde dépassait de beaucoup les limites fixées par Ptolémée, et même celles qui avaient été proposées par Marin de Tyr[1].

Une conséquence naturelle du système de Roger Bacon, de Pierre d'Ailly et de Christophe Colomb, c'est que la disproportion de la masse de la terre, comparée à celle de l'eau, était beaucoup moins forte que ne l'avaient cru la plupart des géographes. En effet, dans la supposition que l'extrémité orientale de l'Asie s'identifiait avec le continent américain, l'océan Pacifique s'effaçait complétement, et la terre reprenait sur l'eau la supériorité que la véritable science lui a fait perdre à jamais.

Les idées de coupole d'Arin et de coupole de la terre occupèrent encore, durant quelque temps, les esprits en Europe. On lit ce qui suit dans un ouvrage publié quelques années après la lettre de Colomb, et au moment où l'on venait d'être fixé sur la place à donner au continent américain, ainsi que sur la configuration de la partie méridionale de l'Afrique; c'est l'éditeur qui parle à un cosmographe dont il publiait les idées : « Tu es enfin arrivé au golfe Persique, et après t'y être arrêté quelque temps, tu m'as dit de prêter une attention plus sérieuse à tes paroles, ajoutant que là était le nombril de toute la terre. Afin de donner plus de poids à tes paroles, tu as tiré des îles Fortunées une ligne parallèle passant par Syène (la Syène de l'équateur) jusqu'à l'extrémité de l'Inde. Ensuite, tu as tiré une seconde ligne du nord au midi, et tu as montré, d'une manière sensible, que là où les deux lignes se coupaient et formaient des angles droits, là, sans aucun doute, devait se trouvait le nombril de la terre[2]. » Les dénominations de coupole d'Arin et de coupole de la terre reviennent aussi dans les écrits des Arabes et des Persans modernes. Hadji-Khalfa, dans son Djihan-numâ[3], reproduit quelquefois les longitudes d'Abou'l-Hassan.

[1] T. I de la collection originale, p. 300; t. III de la traduction française, p. 117 et suiv.

[2] Préface de l'*Itinerarium Portugalensium*, par Madrignano, édition de Milan, 1508, 1 vol. in-fol. Le passage a été rapporté par M. le baron de Humboldt, *Asie centrale*, t. III, p. 595 et 596.

[3] Édition imprimée, p. 54 et ailleurs.

Mais tout cela devait tomber du moment que l'homme aurait fait le tour du globe qui lui sert de demeure. A partir de cet instant, la science a eu besoin de se créer de nouvelles bases. Les doctrines grecques, malgré les erreurs qui les déparent, ont trouvé grâce à nos yeux, et elles méritaient cette faveur, en considération de ce qu'elles renferment d'exact, d'ingénieux et même de sublime. Pour les doctrines indiennes, vu surtout l'état d'altération dans lequel elles étaient parvenues en occident, elles n'ont pas même conservé l'attrait de la curiosité. Après avoir longtemps balancé l'influence des doctrines grecques, elles dorment à présent dans les manuscrits latins et arabes, et il ne m'eût pas été possible d'en acquérir l'intelligence, sans l'aide des écrivains arabes, notamment d'Albyrouny.

La question des divers méridiens usités chez les Arabes me donne occasion de dire quelques mots sur les limites assignées au monde du côté de l'occident et de l'orient. On sait que les anciens faisaient finir la terre, du côté de l'ouest, auprès du détroit de Gibraltar. Le vulgaire était persuadé qu'Hercule, dans le cours de ses exploits, s'avança jusqu'en ce lieu, et que, voulant signaler à jamais ses travaux gigantesques, il éleva, de chaque côté du détroit, une montagne en forme de colonne. Les Phéniciens rendaient un culte particulier à une divinité à laquelle les Grecs ont donné le nom d'Hercule, et cette divinité avait un temple dans la ville de Cadix. Les écrivains arabes parlent d'une statue colossale qui, suivant eux, se trouvait dans cette ville, et qui, levant le bras du côté de l'occident, faisait signe de ne pas aller au delà[1]. Cette statue est aussi mentionnée par les écrivains chrétiens du moyen âge, notamment l'archevêque Turpin[2]. Les Arabes ont fait apparaître des idoles semblables dans les divers lieux situés aux extrémités du monde. Édrisi commence ainsi la description de son premier climat: « Ce climat prend naissance à l'ouest de la mer Occidentale qu'on appelle aussi la mer des Ténèbres. C'est celle au delà

[1] Massoudy, *Ketab-altanbyh*, fol. 45 v. et suiv. *Moroudj-aldzeheb*, t. I, fol. 50. Voyez aussi l'ancien fonds, n° 954, fol. 16 v. (Traité d'Abou-Hamid Alandaloussy, mentionné ci-devant, p. CXII.)

[2] Ci-dessous, p. 269.

de laquelle personne ne sait ce qui existe. Il y a deux îles, nommées les *îles Éternelles,* d'où Ptolémée commence à compter les longitudes. On dit qu'il se trouve dans chacune de ces îles un tertre en pierre, de cent coudées de haut. Sur chacun d'eux est une statue en bronze qui indique de la main l'espace qui s'étend derrière elle. Les idoles de cette espèce sont, d'après ce qu'on rapporte, au nombre de six. L'une d'entre elles est celle de Cadix[1]. » Édrisi place, au commencement du deuxième climat, deux autres îles appartenant au groupe des îles Éternelles, et dont chacune avait aussi sa statue[2]. A cette occasion, Édrisi fait mention d'une opinion qui est partagée par plusieurs écrivains arabes. Suivant les Grecs, Hercule avait posé les limites de l'occident; et, suivant un autre récit des Grecs, exagéré par les orientaux, Alexandre le Grand s'avança vers l'orient jusqu'au delà des lieux où apparaît l'aurore. Il aurait également visité l'occident le plus reculé dans l'opinion des personnes qui rapportent au héros macédonien ce qui est dit dans l'Alcoran au sujet de Doulcarnaïn[3].

En ce qui concerne les limites orientales du monde, les écrivains arabes du IXe et du Xe siècle placent à l'orient de la Chine un groupe d'îles qu'ils appellent du nom de *Syla,* et qu'ils croyaient terminer le monde de ce côté. Les habitants avaient le teint blanc, et vivaient en paix avec le gouvernement chinois. On trouvait dans ce pays des faucons blancs. Du reste, au rapport du marchand Soleyman[4], aucun Arabe ne s'était avancé aussi loin. Suivant Massoudy, au contraire, quelques Arabes avaient pénétré dans ces îles; mais presque tous y avaient été retenus par la douceur du climat et l'abondance des biens de la terre[5]. Masoudy ajoute que la population de ces îles était venue de la Chine, et qu'elle appartenait à la race d'Amour, dont il sera parlé plus tard. Il est difficile de ne pas reconnaître dans les îles de Syla,

[1] Traduction d'Édrisi, par M. Amédée Jaubert, t. I, p. 10. Au lieu des mots *îles Éternelles,* que porte le texte, M. Jaubert a mis *îles Fortunées,* comme si ces ces deux dénominations étaient synonymes.

[2] *Ibid,* p. 104 et 105, et ci-dessous, p. 264.

[3] *Alcoran,* XVIII, 82, et ci-dessous, p. CCCXI et suiv.

[4] *Relation des Voyages des Arabes et des Persans,* t. I, p. 60.

[5] *Ibid.* t. II, p. 198 du texte arabe.

le Japon, dont les habitants entretenaient depuis longtemps des rapports de commerce avec la Chine[1]. Mais quelle est l'origine de la dénomination de Syla? L'auteur du *Modjmel-altevarykh* fait mention d'un pays de Besla, qui était situé dans les mers orientales[2]. La croyance aux îles de Syla serait-elle une réminiscence des anciennes doctrines persanes? Le fait est que les dénominations de Syla et de Besla ne diffèrent en arabe que par quelques points qui ont pu être déplacés par les copistes[3]. Thabary, se plaçant sous un autre point de vue, reproduit la légende sur la montagne de Caf, qui entoure le disque de la terre, et il place deux villes aux points est et ouest: Djaboulka à l'orient, et Djaboulsa à l'occident[4].

Je passe maintenant aux moyens que les astronomes et les géographes ont eus à leur disposition pour fixer les longitudes et les latitudes. La latitude d'un lieu, étant égale à la hauteur du pôle au-dessus de l'horizon, est facile à déterminer, puisqu'elle est donnée par la position moyenne entre la plus grande et la plus petite hauteur d'une étoile qui ne se couche pas, par exemple, de l'étoile polaire. Les anciens faisaient usage des ombres que projette le soleil, au moment où il est arrivé au milieu de sa course. L'ombre était marquée par une colonne ou un style en métal, ou par une ouverture pratiquée dans un mur d'aplomb, et l'on fixait, par son moyen, la hauteur méridienne de cet astre. Mais les anciens ne s'étaient pas aperçus que le gnomon donne seulement le lieu du bord supérieur du soleil, et ils prenaient ce lieu

[1] *Journal asiatique*, août 1837, p. 113.

[2] *Ibid.* Cahier de février, 1841, pag. 157.

[3] سيلا au lieu de يسلا

[4] *Chronique de Tabary*, traduction de M. Dubeux, p. 15, 26 et 32. (Voyez aussi les Monuments des pays, de Cazouyny, édition de M. Wustenfeld, p. 17.) D'un autre côté, suivant un témoignage de Massoudy, qui ne nous est point parvenu, mais qui est cité par Arzakhel, on remarquait dans la ville d'Arin, une figure magique qui marquait le temps avec la main, depuis le coucher du soleil jusqu'à son lever. (Sur ce témoignage qui nous a été conservé par Maccary, voy. Gayangos, *The History of the Mohamedan dynasties in Spain*, t. I, p. 81.) On peut lire aussi le témoignage rapporté par M. Pusey, catalogue des man. d'Oxford, t. II, p. 552. En même temps on lit dans un manuscrit de Gênes, intitulé *Itinerarium Antonii usus maris*, que dans la ville de Arim, il y avait une idole qui montrait du doigt le côté où le soleil se levait. (D'Avezac, *Notice des découv. faites au moyen âge*, p. 22 et suiv.).

pour celui du centre. Il résultait de là que leur latitude était fausse au moins d'un quart de degré. Les Arabes adoptèrent d'abord les résultats consignés dans les traités grecs; mais avec le temps ils les améliorèrent. Ibn-Younis, dans ses Tables astronomiques, fait observer que l'ombre, prise avec un gnomon perpendiculaire, ne correspond pas à la hauteur du centre du soleil, mais à celle du bord supérieur de l'astre; après cela il expose que la latitude du Caire, considérée par ses devanciers comme étant de vingt-neuf degrés et même moindre, était de trente degrés environ [1].

La longitude d'un lieu se détermine bien plus difficilement que la latitude, et demande beaucoup plus de précautions. La raison en est que deux observateurs placés à deux latitudes différentes, sous le même méridien, ne voient pas la même portion du ciel; tandis que, s'ils sont placés sous deux méridiens différents et à égale latitude, ils voient successivement passer les mêmes corps célestes. Dans le premier cas, l'état du ciel avertit de la différence de position, ce qui n'a pas lieu dans le second.

Chez les anciens et au moyen âge, on recourait, pour les longitudes, aux éclipses de lune. Dès le temps d'Hipparque on avait remarqué que les éclipses de lune n'avaient pas lieu aux mêmes heures à Babylone, en Égypte et en Grèce. Mais comment mesurer ces différences? et pourtant c'étaient ces différences seules qui pouvaient fixer la distance des contrées entre elles. La trigonométrie, mise au jour par Hipparque, fournit une méthode pour déterminer l'heure où le phénomène avait lieu dans chaque pays; mais cette méthode était longue et compliquée. Les Arabes la rendirent beaucoup plus commode, à l'aide de la trigonométrie indienne, en substituant les sinus aux cordes et en faisant usage du système des tangentes. On trouve dans les tables d'Albateny les traces d'un commencement de réforme; Aboulvéfa étendit la réforme et porta la méthode à un plus haut degré de précision.

[1] Cette observation d'Ibn-Younis m'a été communiquée par M. Sédillot fils. Dans la Connaissance des temps, pour l'année 1842, la latitude du Caire est de trente degrés, deux minutes et quatre secondes. (Voyez, du reste, ci-après, p. 162 et suiv.)

L'Almageste d'Aboulvéfa contient les formules des tangentes et des sécantes, des tables des tangentes et des cotangentes pour tout le quart du cercle. L'auteur fait de ces formules le même usage qu'on en fait aujourd'hui dans les calculs trigonométriques; il change les formules des triangles; il en bannit les expressions composées où se trouvaient à la fois le sinus et le cosinus de l'inconnue; il prépare enfin la révolution qui a été accomplie chez nous six siècles après [1].

Chez les Arabes comme chez les Grecs, les tables de la lune et du soleil, tracées d'avance, pouvaient suppléer à l'observation qui n'avait pas été faite dans un lieu connu. Le voyageur qui avait en main une éclipse de lune et une hauteur méridienne du soleil, n'avait qu'à remettre ces éléments à un astronome, et les astronomes, comme on l'a vu, ne manquaient pas chez les Arabes; l'astronome fixait, avec ces éléments, la position du lieu de l'observation. Du reste, les longitudes étaient nécessairement défectueuses. Pour les déterminer, on n'avait rien de mieux que les éclipses de lune; or les temps, pour ces éclipses, étaient donnés seulement en heures, en demi-heures, et tout au plus en quarts d'heure, de sorte que les différences de méridiens ne pouvaient être exactes qu'à quinze, dix ou quatre degrés près, et cela pour les lieux déterminés directement par des observations astronomiques. L'imperfection des déterminations établies uniquement d'après des itinéraires grossiers, ne pouvait guère être moindre.

Sans doute, les Arabes composèrent un grand nombre de tables pour corriger celles de Ptolémée, ou du moins pour les adapter à l'état du ciel, tel qu'il se trouvait de leur temps. Mais les nouvelles tables étaient imparfaites, parce qu'en changeant les nombres de Ptolémée, on avait conservé ses théories. Albateny fut le premier qui porta atteinte à ces théories; il détermina, avec plus de précision, l'obliquité de l'écliptique, la précession des équinoxes et l'excentricité de l'ellipse solaire. D'autres améliorations eurent lieu successivement; mais les opinions, en ce qui concerne la géographie, étaient déjà fixées, et si au XVe siècle

[1] *Histoire de l'Astronomie,* par Delambre, volume consacré au moyen âge.

de notre ère, Ulugbeg dressa un nouvel état du ciel, l'Orient, représenté par l'islamisme, se trouvait dans un tel état de décadence que la science n'en retira que peu de profit.

On a vu que Ptolémée, outre les erreurs monstrueuses en longitude, en avait commis de considérables en latitude. Les dernières erreurs n'ont pas toujours été réformées par les Arabes; loin de là, elles ont quelquefois été aggravées. Ptolémée, trompé par les croyances indiennes, avait placé l'île de Ceylan sous l'équateur; la presqu'île de Malaka avait dû naturellement se confondre dans son esprit avec l'île de Sumatra. Enfin, le pays de Kattigara, qui probablement était une appellation inexacte des îles de Bornéo et des Philippines, lui sembla ne faire qu'un avec la Chine. Les Arabes, dans le cours de leurs navigations en Chine, ne tardèrent pas à acquérir des notions moins imparfaites sur les îles de la Malaisie. Néanmoins, Aboulféda donne à la Chine une extension démesurée, et, supposant qu'elle embrasse la plus grande partie des sept climats, il la prolonge depuis le quarante-deuxième degré de latitude jusqu'aux environs de l'équateur[1]. Les navires qui partaient de la mer Rouge, de Sofala et du golfe Persique, se dirigeaient vers l'est, et une fois engagés dans cette voie, ils croyaient toujours marcher dans la même direction. Des erreurs analogues ont été commises par les Arabes pour les régions du nord.

Nous nous étonnons que les Grecs et plus tard les Arabes n'aient pas eu une idée plus juste, sinon de l'intérieur de pays dont l'accès leur était presque impossible, au moins des côtes que leurs navires parcouraient fréquemment. Comment se fait-il, par exemple, que ni les uns ni les autres n'aient reconnu la grande saillie que forme la presqu'île de l'Inde? Ainsi qu'on le verra ci-dessous, les Arabes et les Persans qui naviguaient dans les mers orientales, s'aidaient, le plus qu'il leur était possible, du secours des moussons, et, par là même, ils s'ôtaient le moyen de reconnaître autre chose que le point du départ et le point de l'arrivée. Quand ils étaient privés de l'avantage des moussons, ils ne perdaient presque pas de vue la côte, et, dès ce moment, ils met-

[1] Ci-après, p. 95.

taient peu d'intérêt à se rendre un compte exact de l'état du ciel; en même temps, la multitude des courbes et des sinuosités auxquelles ils étaient obligés de s'assujettir, troublaient leurs calculs. Ils ne jugeaient du contour général de la côte que par la position relative des deux points, qui marquaient le commencement et la fin du voyage. De là vient cette uniformité, cette compression de côtes qu'on remarque dans les cartes de l'antiquité et du moyen âge; cette réduction, sous la même ligne, de caps et de golfes, qui, sur nos cartes actuelles, forment une saillie considérable. La même cause qui développait ainsi, le long d'une ligne droite, les mesures d'une navigation soumise à de nombreux détours, eut pour résultat d'allonger, chez Marin de Tyr et Ptolémée, les distances hydrographiques[1].

Il est impossible que, à une époque où les relations des Arabes et des Persans avec l'Inde et la Chine étaient si actives, il ne se soit pas trouvé quelque astronome à bord des navires. D'ailleurs, il nous est parvenu des témoignages exprès à ce sujet. Les auteurs arabes citent un certain Mohammed, fils d'Ismaël, surnommé *Altonnoukhy*, sans doute parce qu'il appartenait à la tribu arabe de Tonnoukh, lequel se fit remarquer par son zèle pour l'astronomie, et qui visita, entre autres contrées, l'Inde, d'où il revint avec des notions particulières, notamment dans ce qui concerne la trépidation des fixes[2]. Aboulféda, pour la latitude des villes de la Chine, invoque l'autorité d'un certain Aboul-Ocoul. Ce qui a manqué aux Arabes, ce sont les secours dont nous sommes redevables à une science sans cesse perfectionnée. Chez nous, les observations se font aussi bien sur mer que sur terre. Les anciens instruments agissent avec plus de précision; de nouveaux instruments ont été mis entre les mains des observateurs. On n'opère plus seulement sur les mouvements du soleil, de la lune et des étoiles; on suit la marche des diverses planètes et de leurs satellites; on connaît d'avance la route exacte des astres, les uns par rapport aux autres[3]. On est, pour ainsi dire, entré dans la confidence des desseins du Créateur.

[1] Desborough Cooley, *Hist. générale des Voyages*, trad. française, t. I, p. 107.

[2] Casiri, *Biblioth. de l'Escurial*, t. I, p. 429.

[3] Voy. la Connaissance des temps, ouvrage

Les cartes géographiques arabes qui nous sont parvenues, sont d'une exécution très-grossière. On y prendrait quelquefois les rivières pour des bras de mer. Les grands reliefs du sol, dont l'indication exacte est une des principales conditions de la géographie physique de nos jours, ne sont marqués que vaguement. De petits cônes, des montagnes figurées en élévation sur un dessin plan, sont les seules lignes par lesquelles on distingue, sur les cartes arabes, les hautes terres des plaines couchées à leur base.

En ce qui concerne la graduation des cartes, Hipparque, dans son traité appelé *Planisphère*, avait posé les principes et tracé les règles dont les géographes se servent encore aujourd'hui dans la construction des mappemondes et des cartes ordinaires. Hipparque fut l'inventeur de ce qu'on appelle la projection stéréographique, c'est-à-dire de l'art qui enseigne à représenter, par des cercles et sur un plan horizontal, tous les cercles de la sphère. On ne peut pas douter que le livre d'Hipparque n'ait été connu des Arabes; car le texte grec est perdu, et c'est d'après une version arabe que nous avons connaissance du traité [1]. Il existe dans nos musées, outre quelques globes célestes, des astrolabes planisphères qui, par la précision avec laquelle ils sont construits, attestent une grande habileté [2]. La carte dressée sous le khalifat d'Almamoun, à la suite des grands travaux qui venaient d'être accomplis, paraît avoir été divisée d'après l'ordre des latitudes et des longitudes [3]. Cependant, il ne nous est parvenu aucune carte arabe graduée. Peut-être, la répartition des principales villes du monde, d'après l'ordre des sept climats, répartition qui suffisait pour les pratiques du culte, fit-elle regarder toute autre division plus rigoureuse comme superflue.

publié tous les ans et quelque temps avant le commencement de l'année par le bureau des longitudes de Paris, et l'ouvrage analogue publié par les astronomes anglais, sous le titre de *Nautical Almanach*.

[1] Ce traité est vulgairement attribué à Ptolémée, et c'est avec les ouvrages de Ptolémée qu'il a été publié.

[2] Quelques-uns de ces astrolabes se trouvent à la Bibliothèque nationale de Paris. M. Sédillot fils en a donné la description dans le tome I du Recueil des Savants étrangers, publié par l'Académie des inscriptions, p. 153 et suiv.

[3] Ci-devant, p. XLIV et XLV, et ci-après, pag. CCXC.

Ce n'est pas que les Arabes, à l'époque où le mouvement scientifique était dans toute son activité, n'aient attaché de l'importance aux représentations figurées des portions habitées du globe. On a lu ce que dit Massoudy sur les cartes qui lui tombèrent sous les yeux[1]. Un auteur arabe parle d'une large pièce d'étoffe de soie, fabriquée au xe siècle de notre ère, à Toster, dans l'ancienne Susiane, par ordre d'un prince bouyde. Sur cette étoffe, dont le fond était bleu, et qui était nuancée des couleurs les plus variées, on avait représenté les différents pays de la terre, ses montagnes, ses mers, ses fleuves, ses villes et ses routes. Les figures de la Mekke et de Médine étaient parfaitement caractérisées. D'ailleurs, au-dessus de chaque province, de chaque montagne, de chaque mer, de chaque fleuve, de chaque ville et de chaque route, on remarquait son nom brodé en or, en argent ou en soie[2].

Ainsi que chez les Grecs et les Romains, et en Europe jusqu'à ces derniers siècles, les itinéraires ont occupé une grande place chez les Arabes. Mais ces itinéraires étaient insuffisants, toutes les fois qu'il s'agissait d'une distance un peu considérable. On tenait compte du temps qu'un voyageur avait mis pour aller d'un lieu à un autre, et des moyens de transport qui s'étaient trouvés à sa disposition. Il n'est pas besoin de faire remarquer les incertitudes et les erreurs auxquelles une telle méthode donnait lieu. Les intempéries de la saison, les inégalités de la route, les tâtonnements et les déviations inséparables de la marche, étaient autant d'obstacles invincibles. Albyrouny proposa, pour tenir compte de ces irrégularités, de réduire toutes les distances d'un cinquième. Ainsi, lorsqu'un itinéraire marquait cinquante parasanges, il s'agissait de n'en compter que quarante[3].

On connaît la difficulté qui existe pour déterminer la valeur des mesures de longueur des peuples de l'antiquité. Ces mesures varient chez nous de pays à pays; elles variaient également chez les anciens et elles ont varié chez les Arabes. Des ouvrages très-savants et qui ont exigé des recherches très-minutieuses, ont été composés à diverses

[1] Ci-devant, p. XLIV et XLV.

[2] *Mémoires géographiques et historiques sur l'Égypte*, par M. Quatremère, t. II, p. 377.

[3] Ci-après, p. 96.

reprises. Ici, je n'ai pas à m'en occuper; je dois me borner à de simples indications.

L'unité dans les mesures de longueur des Arabes, est le poil de la queue d'un cheval. Six poils de cheval placés l'un contre l'autre, équivalent, pour l'épaisseur, à un grain d'orge de grandeur moyenne, et six grains d'orge forment l'épaisseur du doigt[1]. Le doigt se trouve le même dans les mesures des anciens et dans les mesures des Arabes, mesures auxquelles Aboulféda donne l'épithète de *modernes*. Héron disait chez les anciens que le doigt est le principe de toutes les mesures, à cause de son identité chez tous les membres de la grande famille humaine.

Quatre doigts, joints ensemble, à savoir, l'index, le doigt du milieu, l'annulaire et le petit doigt formèrent le poignet[2] : c'était le *palme* des Romains ou la largeur de la main. Le poignet répondait au Δῶρον des Grecs, terme qui signifiait à la fois un don et la main; car, ainsi que le fait observer Pline le naturaliste[3], c'est la main qui donne. Il est remarquable que le même mot, chez les Arabes[4], désigne à la fois la main et un don, et cela dans une pensée absolument semblable.

Les Arabes donnent le nom de fetr[5] à la mesure prise sur la main étendue depuis le pouce jusqu'au bout du medius. Le fetr correspond à l'Ὀρθόδωρον des Grecs; il équivaut à onze doigts.

L'empan ou spithame des anciens porte, chez les Arabes, le nom de *schebr*[6]; il équivaut à douze doigts. C'est l'intervalle pris, sur la main étendue, depuis le pouce jusqu'à l'extrémité du petit doigt.

La coudée était prise du coude à l'extrémité du doigt du milieu étendu.

On compte chez les Arabes trois espèces de coudées. La première est celle qui porte le nom de la *main juste*, et qui contient six poignets,

[1] D'après quelques vers arabes cités ci-après, p. 18, le grain d'orge se compose de sept poils de mulet, et il fallait sept grains pour faire un doigt.

[2] قبضة

[3] *Histoire naturelle*, liv. XXXV, ch. XLIX.

[4] يد

[5] فتر

[6] شبر

ou, en d'autres termes, vingt-quatre doigts. En ce sens, le spithame formait la moitié d'une coudée.

La deuxième coudée, appelée à la fois malekyte ou royale et haschémyte, renfermait une coudée de la main juste, plus un tiers, ce qui faisait en tout huit poignets, c'est-à-dire trente-deux doigts. On faisait remonter son origine à la domination persane; en même temps, elle reçut le nom de haschémyte, parce que les khalifes de Bagdad, qui se glorifiaient de descendre de Haschem, aïeul de Mahomet, en avaient adopté l'usage.

La troisième coudée occupait un rang intermédiaire; elle se composait de six poignets, plus trois doigts, ce qui faisait en tout vingt-sept doigts. On l'appela *coudée noire,* parce qu'elle fut prise sur le bras d'un eunuque noir, attaché à la personne du khalife Almamoun, dont le coude avait été reconnu le plus long de tous ceux qu'on avait mesurés. Elle était employée à Bagdad pour mesurer les étoffes et les champs de terre. Cent de ces coudées en carré formaient un arpent [1].

La brasse, appelée chez les Grecs Ὀργυιά, portait, chez les Arabes, les noms de *ba* [2] et de *câmé* [3].

Le mot arabe qui répond à la canne ou perche, signifie en même temps roseau [4]. Quelle meilleure preuve de la justesse de cette dénomination, que le choix fait par tous les peuples d'un terme analogue pour désigner cette espèce de mesure. C'était, en effet, avec un roseau qu'on mesurait les terres. Le roseau représentait six coudées haschémytes, huit coudées de la main juste, sept coudées et un neuvième de la coudée noire.

L'asla [5] des Arabes et des Persans était une corde de soixante coudées haschémytes; elle remontait à la domination persane. Comme elle avait l'inconvénient de s'allonger quand elle était sèche, et de

[1] سهم

[2] باع

[3] قامة Voyez la traduction française de la Relation d'Abd-Allathif, par M. S. de Sacy, p. 104 et 105. La brasse est estimée à quatre coudées de vingt-quatre doigts. Ci-après p. 18.

[4] قصبة Les Arabes ont un autre terme pour désigner le roseau; c'est قناة, qui répond au קנה des Hébreux, au *canna* des Latins, et à notre mot *canne*.

[5] اسل ou la corde.

se raccourcir quand elle était mouillée, on la remplaça, plus tard, par une chaîne de métal[1].

Le ghalva[2] répond au stade des anciens; c'est, à proprement parler, l'espace que parcourt une flèche fortement lancée. On lui attribue une longueur de trois cent soixante coudées haschémytes.

Les Arabes, pour mesurer des distances plus fortes, se servaient du mille et de la parasange. Le mille était une institution romaine, et son nom indique son étendue[3]. Quant à la parasange, son usage en Orient remonte à la plus haute antiquité. Le mille et la parasange restèrent les mêmes chez les anciens et chez les Arabes; il n'y eut de variation que dans le nombre des coudées, qui changeaient suivant le nombre des doigts qui entraient dans leur composition.

Le mille, chez les anciens, c'est-à-dire chez les Grecs et les Romains, était de trois mille coudées, à raison de trente-deux doigts la coudée; chez les Arabes, qui se donnent à eux-mêmes l'épithète de modernes, il fut de quatre mille coudées, à raison de vingt-quatre doigts chacune. C'est en ce sens qu'il est dit ci-dessous[4], que le mille se composait de mille brasses, et chaque brasse de quatre coudées.

La parasange était de trois milles, d'après la manière de compter des anciens, et de quatre milles, d'après les Arabes. On voit que les différences ne sont qu'apparentes[5].

Aboulféda, pour marquer des distances peu considérables, se sert quelquefois de l'expression *course de cheval*[6]. C'est, à proprement parler,

[1] Ce passage est emprunté à un traité composé par un Arabe d'Espagne. (Voyez Casiri, *Biblioth. de l'Escurial*, t. I, p. 366.) Golius l'avait déjà publié dans ses notes sur le traité d'Alfergâny, p. 73; mais, ainsi que la remarque en a déjà été faite, la traduction qu'il en avait donnée n'était pas exacte. (Mém. de Gossellin, dans le t. VI du recueil de l'Académie des inscriptions, p. 131.) De plus, dans le texte d'Alfergâny, Golius a mal à propos rendu les mots بالذراع السودا ou coudée noire, par coudée royale; et dans la citation, au lieu de *pour mesurer les étoffes et les champs de terre*, il a traduit *byssus et pretiosæ merces*.

[2] غلوة

[3] Les Grecs écrivaient *μίλιον*.

[4] Ci-après, p. 18.

[5] *Ibid.*

[6] شوط فرس Ce mot répond, sinon pour la distance, du moins pour le sens au *ἱππικός* des Grecs; l'hippicos était un espace de quatre stades; c'était la longueur de certains hippodromes. On appelait *δίαυλος* la course de

l'espace qu'un cheval peut franchir d'un seul trait. Aboulféda compte une course de cheval de Lidda à Ramla, et cette distance est estimée par les voyageurs à une lieue environ. Ailleurs, Aboulféda dit que la distance était de trois parasanges [1], ce qui fait une grande différence.

On sait que les Arabes, quand ils envahirent la Syrie et l'Égypte, y trouvèrent un système régulier de poste. Les Romains désignaient les relais du nom de *veredus;* les Arabes, dès le temps du khalife Moavia, c'est-à-dire vers le milieu du VIIe siècle de notre ère, relevèrent cette institution et l'appelèrent *baryd,* d'un nom qui était une altération de la dénomination romaine. Le baryd était de quatre parasanges [2].

Pour les caravanes, qui voyagent à cheval ou sur des chameaux, il s'établit naturellement, de distance en distance, des lieux de station. Cet usage remontait à la plus haute antiquité [3]. Chez les Arabes, les lieux de station reçurent le nom de *marhala* [4] ou lieu de départ, et de *manzal* [5] ou lieu de descente. On appela, de plus, la distance qui les séparait du nom de marche [6]. Cette distance est ordinairement de huit parasanges; elle suppose une marche d'environ sept ou huit heures. Mais elle était susceptible de s'étendre ou de se raccourcir, suivant les accidents de la route, le plus ou moins de secours qu'offraient les localités. Nos relais n'ont pas non plus une distance uniforme.

Les géographes arabes désignent par le mot *madjra* ou course [7] l'espace qu'un navire parcourt ordinairement en un jour et une nuit, c'est-à-dire pendant vingt-quatre heures. Édrisi et Aboulféda estiment le madjra à cent milles haschémytes; mais, à l'exemple de la marche,

deux stades; pour la course simple, elle était d'un stade.

[1] Texte arabe, p. 227 et 241.

[2] Suivant saint Épiphane, qui écrivait en Syrie dans le IVe siècle de notre ère, la parasange était de trente stades ou quatre milles, à raison de sept stades et demi le mille. Les relais, pour le service public, étaient estimés à six milles ou quarante-cinq stades. On sent bien qu'il n'est pas de mon sujet de discuter ces sortes de détails.

[3] Heeren, *De la politique et du commerce des peuples de l'antiquité,* traduction française, t. II, p. 251 et 254.

[4] مرحلة

[5] منزل

[6] مسيرة

[7] مجرى

cette distance était susceptible de diminuer ou de s'accroître, non-seulement à cause des accidents de la mer, mais encore par la nécessité où les navigateurs étaient, en général, de ne pas perdre les côtes de vue.

Il reste un point à fixer : quelle était la valeur d'un degré d'un grand cercle ? Cette question est d'autant plus importante que c'était le seul moyen d'arriver à la connaissance précise de la circonférence du globe que nous habitons. On trouve, dans les écrits des Grecs et des Romains, la mention de diverses mesures de la terre ; ces mesures sont indiquées en stades, et, comme il existait des stades de différentes longueurs, quelques savants ont cru que, de même que pour le mille et la parasange des Arabes, la différence n'était qu'apparente[1]. Aristote attribuait quatre cent mille stades à la circonférence du globe ; Hipparque, deux cent cinquante-deux mille ; Ptolémée, cent quatre-vingt mille, etc. Les Chaldéens avaient, dit-on, estimé cette longueur à trois cent mille stades. On s'est demandé si ces appréciations reposaient sur la mesure réelle d'une portion quelconque d'un arc d'un cercle de la sphère. Ceux qui, comme Bailly, sont persuadés qu'à l'origine des choses, il a existé un peuple qui a tout mesuré, tout connu, excepté les moyens de se faire connaître lui-même, n'hésitent pas à se déclarer pour l'affirmative ; mais cette opinion est maintenant à peu près abandonnée. Aussi la difficulté sur ce point se borne à ceci : on attribue à Ératosthène, qui florissait en Égypte sous les Ptolémées, la mesure de l'arc céleste, qui répond à la distance entre Syène et Alexandrie ; Ératosthène a-t-il réellement mesuré cette distance ? M. Letronne, dans un mémoire où il examine si les anciens ont exécuté une mesure de la terre postérieurement à l'établissement de l'école d'Alexandrie[2], démontre qu'Ératosthène, s'étant imaginé à tort qu'Alexandrie et Syène se trouvaient sous le même méridien, crut qu'il suffisait, avec les

[1] Voyez le mémoire du savant et respectable Gossellin, intitulé : *Recherches sur le principe, les bases et l'évaluation des différents systèmes métriques linéaires de l'antiquité.* (Tome VI du Recueil de l'Académie des inscriptions.)

[2] Tome VI du Recueil de l'Académie des inscriptions.

moyens imparfaits qui étaient à sa disposition, de déterminer la latitude de ces deux villes. Il prit successivement note de la différence de latitude, ainsi que du nombre des stades que les voyageurs comptaient entre ces deux lieux, et il en conclut la valeur du degré terrestre.

Ces détails n'étaient pas inutiles pour arriver à la solution de la question, en tant qu'elle intéresse les Arabes. Les écrivains arabes ne mettent pas en doute qu'il n'ait été fait chez les Grecs une mesure d'un arc terrestre. Seulement, dans l'exposé qu'ils font de l'opération, ils comptent par milles au lieu de stades; de plus, ils varient sur le nombre des milles. Édrisi fait mention, au commencement de son traité, d'une mesure qui porterait la circonférence du globe à trente-six mille milles, à raison de cent milles le degré[1]. Albatény compte vingt-sept mille milles, sans dire d'après quelle autorité[2]. Enfin, si on en croit les auteurs arabes, Ptolémée avait réduit cette circonférence à vingt-quatre mille milles. En ce qui concerne l'opinion attribuée à Ptolémée, Gossellin a donné une explication qui me paraît tout à fait plausible. Il s'exprime ainsi : « Vers le temps où les Arabes ont commencé à cultiver les sciences et à consulter les ouvrages des Grecs, les Syriens se servaient d'un mille composé de sept stades et demi; c'est probablement ce qui aura fait croire aux Arabes que, pour convertir en milles itinéraires les cent quatre-vingt mille stades de Ptolémée, il suffisait de les diviser par sept et demi; et ils en ont conclu que, dans l'opinion du géographe d'Alexandrie, la circonférence de la terre devait être de vingt-quatre mille milles, ce qui portait le degré à soixante-six milles et deux tiers[3]. »

Nous voici arrivés à la dernière face de la question. Les Arabes ont-ils entrepris eux-mêmes, sous le khalifat d'Almamoun, une mesure d'un arc de la circonférence terrestre, et, si cette mesure est réelle, quel en fut le résultat? Il ne peut pas se présenter de sujet plus important dans un livre de géographie.

Les auteurs arabes varient dans le récit qu'ils font de l'opération;

[1] Traduction française, t. I, p. 2.

[2] Le passage est rapporté ci-après.

[3] Mémoire cité, page 132; ci-devant, p. XLIV.

mais le résultat général ne me paraît pas laisser d'incertitude. Massoudy, dans un endroit du *Moroudj-aldzeheb*, dit que des mesures furent prises en Mésopotamie, dans la plaine de Sindjar, et que le degré fut estimé à cinquante-six milles, ce qui, étant multiplié par trois cent soixante, donnait une circonférence de vingt mille cent soixante milles, le mille équivalant à quatre mille coudées, d'après la coudée noire établie sous Almamoun[1]. Dans un autre endroit, Massoudy rapporte qu'on mesura la hauteur du pôle arctique, dans les deux villes de Palmyre et de Rakka, au milieu des plaines sablonneuses situées à l'ouest de l'Euphrate. On partit de l'idée que les deux termes de l'opération se trouvaient sous le même méridien; la latitude de Rakka fut estimée à trente-cinq degrés et un tiers, et celle de Palmyre à trente-quatre, ce qui faisait une différence d'un degré et un tiers. On mesura cet intervalle, et il fut trouvé de soixante-sept milles. Ce résultat permit de se faire une idée exacte de la circonférence de la terre[2]. Massoudy rapporte une autre version dans le *Kétab-altanbyh*. D'après ce récit, l'opération de la mesure d'un arc terrestre aurait eu lieu entre les deux villes de Bagdad et de Koufa. On était parti de l'idée que ces deux villes se trouvaient sous le même méridien; leur latitude respective fut déterminée. On procéda ensuite à une mesure géométrique et l'on arriva au résultat qui avait déjà été adopté par Ptolémée[3].

Ibn-Younis, dont l'autorité dans ces matières est plus grande que celle de Massoudy, a fait mention de l'opération qui eut lieu dans les plaines sablonneuses situées à l'occident de l'Euphrate, entre Palmyre

[1] Tome I, fol. 35. Deguignes a publié ce passage dans le tome I du recueil des Notices, p. 50; mais le manuscrit sur lequel il travailla n'était pas correct. Du reste, Massoudy fait ici une confusion; il parle d'une coudée de vingt-quatre doigts, tandis que, ainsi qu'on l'a vu, la coudée noire en représentait vingt-sept. Massoudy ne paraît pas avoir eu l'habitude des calculs; en général, lorsqu'il cite des nombres un peu compliqués, il commet quelque erreur dans les quantités.

[2] D'une part, Rakka et Palmyre ne sont pas sous le même méridien; de l'autre, la distance qui sépare les deux villes est plus grande que ne le dit Massoudy. Enfin, il doit y avoir erreur dans le nombre soixante-sept.

[3] Supplément arabe, n° 901, fol. 19.

et un endroit nommé Wamya; il dit que le degré fut estimé cinquante-sept milles; il ajoute que la même opération fut faite par d'autres géomètres dans la plaine de Sindjar, et qu'on trouva au degré cinquante-six milles et un quart, chaque mille contenant quatre mille coudées noires.

Ibn-Khallekan, dans son Dictionnaire biographique, à l'article de Mohammed, fils de Moussa[1], attribue l'opération de la mesure du degré aux trois fils de Moussa, et il suppose que l'opération se fit successivement sur le territoire de Sindjar et celui de Koufa; il fait observer avec raison qu'on fit choix de ces deux endroits, à cause du sol parfaitement uni qu'ils offraient. On mesura à la fois un degré au nord du point de départ, et un degré au midi. Mais, comme il ajoute que la valeur du degré fut trouvée de soixante-six milles et deux tiers, Aboulféda l'accuse d'erreur; Aboulféda fait observer que ce sont les anciens qui avaient attribué cette valeur au degré; que, sous Almamoun, la valeur du degré fut reconnue n'être que de cinquante-six milles, fait qui fut ensuite admis comme constant[2].

Aboulféda est revenu sur ce point dans les Prolégomènes de sa Géographie. Les anciens géographes, dit-il, Ptolémée et autres, ont estimé le degré à soixante-six milles et deux tiers. Parmi les géomètres qui, sous Almamoun, procédèrent à une nouvelle mesure, les uns trouvèrent cinquante-six milles deux tiers, les autres, cinquante-six milles sans fraction. Cette différence de deux tiers tenait aux erreurs inséparables de l'opération[3].

Nous n'avons pas à nous occuper ici de la valeur que Ptolémée, suivant les Arabes, aurait attribuée au degré terrestre. Gossellin a émis l'opinion que Ptolémée avait constamment employé le stade de cent quatre-vingt milles à la circonférence du globe, ou de cinq cents au degré, et que son mille itinéraire ne pouvait être que de cinquante au degré[4]. On a vu comment les Arabes étaient arrivés au nombre de soixante-six milles et deux tiers, et il est permis de

[1] Ci-après, p. XLIX.
[2] *Chronique d'Aboulféda*, t. II, p. 241.
[3] Ci-dessous, p. 17.
[4] Mémoire cité; p. 132.

penser que ce résultat n'était pas autre chose qu'une hypothèse. Mais il n'en est pas de même du résultat obtenu par les géomètres qui mesurèrent un degré terrestre sous Almamoun; aussi ce résultat entra-t-il immédiatement dans les nombreuses applications qui sont du ressort de la science géographique. On avait estimé, d'après les anciens, un degré de la circonférence du globe à vingt-deux parasanges et deux neuvièmes; or la parasange, comme on sait, équivaut à peu près à une lieue et demie. On réduisit cette valeur à dix-neuf parasanges moins un neuvième. La circonférence d'un grand cercle, d'après les anciens, était de huit mille parasanges; d'après les Arabes, elle ne fut que de six mille huit cents. A la vérité, ainsi que le fait observer Aboulféda[1], les écrivains arabes, dans bien des cas, employèrent les formules des anciens, pour n'avoir pas à refaire les calculs. De plus, il y a eu des auteurs qui ont présenté des valeurs différentes. Édrisi estime le degré à vingt-cinq parasanges[2]. La différence dans le nombre des doigts qui entraient dans la composition de la coudée, ne permettait pas d'arriver à un résultat uniforme. A ces variétés près, on acquit une idée approximative de l'étendue du globe terrestre, et ce que les mesures arabes avaient d'exagéré, ne fut reconnu qu'en 1670, lorsque Picard, membre de l'Académie des sciences de Paris, détermina, à l'aide de la méthode géodésique connue sous le nom de triangulation, la vraie distance qui sépare Amiens de Paris[3].

La mesure qui s'exécuta sous Almamoun, considérée en elle-même et dans ses résultats, ne me paraît pas laisser lieu à la moindre incertitude. On comprend qu'à une époque de rénovation, comme celle d'Almamoun, et sous un prince qui avait à sa disposition des ressources immenses, on ait entrepris de vérifier ce qu'on croyait avoir été essayé jadis. D'ailleurs, les moyens auxquels on eut recours présentaient des facilités qui ne se seraient pas rencontrées ailleurs; on

[1] Ci-après, p. 17.

[2] Traduction française, t. I, p. 2. C'était aussi la valeur que Massoudy assignait au degré. (*Moroudj-Aldzeheb*, t. I, fol. 251.)

[3] Sur l'influence que la mesure de Picard eut sur les travaux de l'immortel Newton, voyez la Biographie universelle, à l'article *Newton*, t. XXXI, p. 154.

choisit, parmi les plaines sablonneuses situées à l'orient et à l'occident de l'Euphrate, des endroits qui offraient un sol parfaitement uni. Verra-t-on une difficulté dans la mention faite par les écrivains arabes de trois lieux à la fois? Mais l'opération, exécutée dans les conditions qui sont indiquées, était tellement facile, que de simples amateurs auraient pu en venir à bout. Opposera-t-on la valeur un peu exagérée que les écrivains arabes attribuent au degré terrestre? Cette exagération me semble, au contraire, une preuve de plus de la réalité de l'opération. Les géomètres de la cour d'Almamoun, en plaçant sous le même méridien, d'une part, Rakka et Palmyre, et de l'autre, Koufa et Bagdad, commirent la même erreur qu'avait commise Ératosthène, en plaçant sous le même méridien Syène et Alexandrie, et cette erreur était la suite inévitable de l'imperfection des moyens dont on disposait alors. Or, une fois cette erreur admise, le résultat de la mesure devait nécessairement présenter un excédent.

Passons aux diverses distances dont on trouve la mention dans les écrivains arabes. Ici j'insisterai peu sur les témoignages qui proviennent d'Aboulféda. Le deuxième volume de cette traduction contiendra une carte dressée uniquement d'après les données fournies par l'auteur; c'est M. d'Avezac, qui veut bien se charger de cette tâche, et le nom de ce savant géographe est garant de l'exactitude qui présidera à l'exécution. La vue de la carte permettra de saisir, au premier coup d'œil, les principaux résultats. D'ailleurs, s'il devient nécessaire d'accompagner la carte de quelques remarques, M. d'Avezac est en état de satisfaire à tout ce que peut réclamer la curiosité la plus exigeante.

Ptolémée était parti de l'idée que la portion de la terre qui est habitée formait le quart du globe terrestre; en même temps, il avait mis en principe que ce quart avait à peu près en longueur le double de sa largeur. Il résultait de là que la partie habitée du globe avait cent quatre-vingts degrés de longitude et quatre-vingt-dix degrés de latitude. Cette opinion était uniquement systématique; mais Ptolémée y subordonna toutes ses données positives. Comme Marin de Tyr avait fixé la longueur de la terre à deux cent vingt-cinq degrés, Ptolémée

rassembla toutes les ressources de son esprit pour montrer qu'il y avait à retrancher de ce nombre quarante-cinq degrés.

Or, au temps de Ptolémée, on était loin de connaître la terre dans sa longueur, non plus que dans sa largeur. Quelque opinion qu'on adopte sur l'étendue des notions géographiques des Grecs et des Romains, relativement à l'extrémité orientale de l'Asie, on ne peut nier que les anciens avaient à peine une idée vague des côtes méridionales de la Chine, et qu'ils ne connaissaient ni le Japon, ni la Corée. Pour arriver à une longueur de cent quatre-vingts degrés, Ptolémée fut obligé d'étendre outre mesure la mer Méditerranée à l'occident, et les contrées de la Perse et de l'Inde à l'orient. La mer Méditerranée conserva en longueur vingt degrés, c'est-à-dire cinq cents lieues de plus qu'elle n'en occupe réellement, et cela à une époque où elle était parcourue dans tous les sens par les navires grecs et romains. L'erreur qui atteignait les régions orientales fut encore plus forte. Même après les retranchements faits aux nombres de Marin de Tyr, les bouches du Gange se trouvèrent reculées vers l'est de plus de quarante-six degrés au delà de leur véritable position, ce qui faisait une erreur de près de douze cents lieues.

Quand les Arabes eurent planté à la fois leur étendard sur les bords de l'Indus, de l'Oxus et du Guadalquivir, quand leurs bataillons invincibles se furent avancés au pied de l'Atlas, du Caucase et des Pyrénées, quand leurs missionnaires et leurs marchands purent circuler librement à Ceylan, dans les ports de la Chine, au milieu des sables du Sahara, et jusque parmi les hordes de la Tartarie, quelque imparfaits que fussent les moyens dont on disposait, on ne tarda pas à réformer une partie des erreurs des anciens. Le nombre de cent quatre-vingts degrés, attribué par Ptolémée à la longueur de la terre habitée, était devenu, pour ainsi dire, un dogme dont il n'était pas permis de s'écarter. Comme on reconnut l'existence de vastes contrées au delà des limites orientales posées par Ptolémée, on fut obligé, pour les faire entrer dans l'espace convenu, de resserrer les régions intermédiaires, telles que la Perse et l'Inde. Quelques géographes Arabes renfermèrent

même dans l'espace des cent quatre-vingts degrés, les îles Syla, qui étaient censées former la limite orientale du monde.

Une opération analogue eut lieu pour les pays occidentaux du monde alors connu. Au moyen âge, beaucoup d'ouvrages arabes restèrent inconnus à nos pères. Plus tard, à la renaissance des lettres et des arts, lorsque la découverte du cap de Bonne-Espérance et de l'Amérique eut donné lieu à de nouveaux aperçus, le traité de Ptolémée, modifié et complété successivement, parut suffisant pour l'ensemble des doctrines géographiques qui avaient précédé. D'ailleurs, l'étude du grec, qui fit alors de grands progrès dans l'Europe latine, permettait de discuter les textes mêmes, au lieu que, pour les traités arabes, on n'avait, en général, dans les mains, que des versions latines rédigées dans un style barbare. Nicolas et Guillaume Sanson, les plus grands géographes du XVIIe siècle, se trompaient de quinze degrés sur la longueur de la Méditerranée, et de trente-deux degrés sur la distance du méridien des Canaries au cap Comorin. Guillaume Delisle, par une connaissance plus exacte du mille romain, à l'aide des nouvelles observations astronomiques, resserra la Méditerranée de trois cents lieues en longitude, et l'Asie de cinq cents lieues. Un peu plus tard, l'immortel d'Anville acheva l'édifice commencé par son maître [1].

Dans le travail de réforme qui se fit chez les écrivains arabes pour les régions occidentales, Ibn-Younis se borna à diminuer le nombre des degrés de longitude. Tandis que Ptolémée plaçait Alexandrie sous le soixante-troisième degré, Ibn-Younis adopta le nombre cinquante-cinq; Aboulféda a choisi le nombre cinquante-deux. Quant à Aboul-Hassan, qui florissait dans la première moitié du XIIIe siècle, et qui avait la ressource de reculer à volonté la limite occidentale du monde, il présente le nombre soixante-trois. Aboul-Hassan met Cadix sous le vingt-quatrième degré de longitude, tandis que Ptolémée ne lui accordait que cinq degrés dix minutes. Tolède est placée par Aboul-

[1] Delisle avait été devancé par le P. Riccioli. (Voy. la Biographie universelle, t. XXXVII, p. 527.)

Hassan sous le vingt-huitième degré de longitude; suivant Ptolémée, elle se trouvait sous le dixième degré [1].

Ptolémée avait compté trente degrés de Ceuta à Rome; Aboul-Hassan en compte dix-huit. Suivant Ptolémée, il y avait vingt-cinq degrés de Rome à Alexandrie, et suivant Aboul-Hassan, vingt degrés seulement. Ptolémée avait assigné soixante degrés de longueur à la mer Méditerranée, Aboul-Hassan lui en donne quarante-quatre. Maintenant, l'on en compte quarante. Pour Aboulféda, il place l'extrémité orientale de la Méditerranée à Soueyda, près d'Antioche, sous le soixantième degré dix minutes de longitude; et comme, suivant lui, Ceuta se trouve sous le neuvième degré de longitude, il en résulte que la Méditerranée, à ses yeux, a cinquante et un degrés et quelques minutes, ce qui fait onze degrés de trop [2]. On voit qu'Aboul-Hassan s'était fait une idée à peu près exacte de la longueur de la Méditerranée [3].

Mais, pour cette partie, on n'avait pas les mêmes ressources que pour les limites orientales. Il n'existait pas de contrées nouvellement découvertes qui pussent compenser ce que l'ancien monde perdait par ces hardies réformes. Aboul-Hassan, et avant lui les écrivains chrétiens, juifs et musulmans de l'école de Tolède, eurent recours au singulier moyen déjà indiqué à l'occasion du méridien de la coupole d'Arin. Il n'existait aucune notion positive sur les terres qui pouvaient se trouver par delà l'océan Atlantique. On fut amené à dire qu'apparemment les îles Fortunées, placées par Ptolémée sur la limite occidentale du monde, n'étaient qu'une limite fictive, et que la véritable extrémité de la terre devait être reculée à dix, quinze ou vingt degrés au delà, suivant l'espace que les nouvelles découvertes laissaient libre.

On a vu de plus que, parmi les Arabes, les uns faisaient partir,

[1] *Traité des instruments astronomiques des Arabes*, t. I, p. 315 et suiv.

[2] Ci-après, p. 33 et 35.

[3] Le fait d'une délimitation exacte de la mer Méditerranée, par Aboul-Hassan, a été consigné par M. Sédillot fils, dans un mémoire qu'il a publié en 1842, sous le titre de *Mémoire sur les systèmes géographiques des Grecs et des Arabes*. Mais déjà j'avais établi ce fait d'après mes recherches particulières. Une grande partie de ce paragraphe était écrite dès avant cette époque.

comme Ptolémée, la longitude du méridien des îles Fortunées, les autres, de la côte du continent africain, située à dix degrés à l'est.

La même diversité se fait remarquer pour les limites de la terre, considérée dans le sens de sa largeur, du sud au nord. Massoudy, qui avait navigué sur les côtes du Zanguebar et qui s'était avancé jusqu'à Sofala, ne parle pas de l'étendue du monde de ce côté. Ibn-Sayd, qui avait entre les mains les notes d'un voyageur appelé Ibn-Fathima, lequel avait navigué sur les côtes orientales et occidentales de l'Afrique, fait commencer le monde habité à dix-sept degrés au sud de l'équateur. Donnant au monde habité quatre-vingts degrés de largeur, il le termine au soixante-troisième degré de latitude septentrionale. Ces quatre-vingts degrés sont divisées en neuf bandes. La première se compose des dix-sept degrés situés au sud de l'équateur. La deuxième, qui forme le premier climat, commence à la ligne équinoxiale et finit au seizième degré vingt-sept minutes de latitude septentrionale. La troisième bande, répondant au deuxième climat, s'avance jusqu'au vingt-quatrième degré trente et une minutes, etc. Aboulféda termine le monde, du côté du nord, au soixante-sixième degré et demi de latitude; mais ses climats s'arrêtent au cinquantième degré.

Édrisi commence ses climats à l'équateur et les termine au soixante-quatrième degré de latitude, supposant qu'en deçà et au delà il n'y avait pas de pays habité. L'opinion d'Albyrouny, qui est à peu près conforme à celle d'Édrisi, est rapportée ci-dessus[1]. Plusieurs physiciens de l'antiquité regardèrent également la zone torride comme inhabitable à cause de la chaleur; cette opinion, abandonnée par Ératosthène et par Polybe, fut reprise après eux, notamment par Hipparque, qui mettait les limites de la terre habitable vers le douzième degré de latitude septentrionale[2]. On voit que le cercle parcouru par les géographes arabes est celui dans lequel s'exercèrent les plus grands esprits de la Grèce et de Rome.

Aboul-Hassan, qui était né à Marok, profita de cette circonstance

[1] Pag. CCXXIV. — [2] Gossellin, *Recherches sur la Géographie systématique et positive des anciens*, t. I, p. 101.

pour améliorer la géographie de l'Afrique. Jusque dans la dernière moitié du XIe siècle, la domination arabe ne s'étendit d'une manière complète de ce côté qu'un peu au sud de la ville de Fes. Les tribus nomades de l'intérieur avaient en partie embrassé l'islamisme; mais elles restaient étrangères au mouvement scientifique. Ce furent les Almoravides qui, en fondant Marok, propagèrent au midi les nouvelles idées. Aboul-Hassan fixa la latitude et la longitude d'un certain nombre de lieux, depuis l'océan Atlantique jusqu'aux rives du Nil. Le point le plus méridional où il fit des observations, est la ville de Gana, située dans l'intérieur de l'Afrique, sous le dixième degré de latitude[1]; le point le plus occidental est la ville de Ofran, située sous le vingt-huitième degré de latitude, sur les bords de l'océan Atlantique. Pour les pays du nord, où Aboul-Hassan n'avait pas lui-même observé, ses latitudes sont en général exagérées. Il place le Thabaristan sous le quarante-cinquième degré de latitude, au lieu du trente-septième, Constantinople sous le quarante-septième degré de latitude, au lieu du quarante-deuxième, la Crimée sous le cinquante-unième degré de latitude, au lieu du quarante-cinquième, la capitale des Bulgares sous le cinquante et unième degré de latitude, au lieu du quarante-neuvième. Aboulféda a également trop élevé la latitude des côtes de la mer Noire.

En ce qui concerne les limites méridionales du monde, la question est subordonnée à une autre question qui tient une grande place dans l'histoire de la géographie. On sait qu'Hipparque, par suite d'une idée un peu vague qui avait circulé avant lui, émit l'opinion que l'Afrique, non-seulement s'étendait fort loin vers le midi, mais encore que, du côté de l'orient, elle se prolongeait jusqu'en face des contrées les plus reculées de l'Asie. Cette opinion fut adoptée par Ptolémée, et le nom de ce grand géographe lui donna une nouvelle force. Elle a été suc-

[1] Le tableau des latitudes d'Aboul-Hassan se trouve dans le Traité des instruments astronomiques, t. I, p. 202 et suiv. Outre les erreurs qui ont été commises par Aboul-Hassan, dans son tableau des latitudes et longitudes, il y en a qui, évidemment, proviennent des copistes. Il y a aussi quelques transpositions de noms. (Sur Gana, voyez ci-après, p. 220.)

cessivement partagée par Alestakhry et Ibn-Haucal, par Édrisi, Ibn-Sayd, etc.

Une opinion différente de celle d'Hipparque et de Ptolémée, fut mise en avant par Ératosthène et Strabon. D'après leur manière de voir, l'Afrique offrait à peu près la forme qu'elle a réellement; seulement, elle ne s'étendait pas autant vers le sud qu'elle aurait dû le faire. Cette erreur a eu plus tard un heureux effet; elle encouragea les navigateurs européens à tout tenter pour faire le tour de cette partie du monde. L'opinion d'Ératosthène et de Strabon fut adoptée par Albyrouny et Aboulféda. Le passage rapporté ci-après [1] est positif. Telle me paraît avoir été aussi la manière de voir d'Albateny et de Massoudy.

Voilà les principaux traits des deux opinions qui furent émises sur la configuration de l'Afrique; mais, chez les Grecs, la discussion porta sur d'autres, points qui furent également agités par les Arabes. Dans l'opinion de Ptolémée, la partie du continent africain, y compris la prolongation vers l'est, qui se trouvait en deçà du tropique du Capricorne, était inhabitable à cause de la chaleur; mais au delà il existait une deuxième zone tempérée, qui était susceptible de nourrir des arbres, des animaux et des hommes. L'école d'Ératosthène et de Strabon, qui était fière de se rattacher aux doctrines homériques, admettait quelque chose d'analogue. Suivant elle, l'océan Atlantique était en communication avec la mer Orientale, en sorte que la mer Rouge et le golfe Persique pouvaient être considérés comme formés par cet océan. Mais au delà de la mer qui entoure l'Afrique, étaient des régions inconnues. Jean Philoponus, qui florissait en Égypte lors de la première arrivée des Arabes, et qui professait le système de Ptolémée, s'exprime ainsi: « Quelques personnes ont soupçonné, d'après une tradition absurde, que l'Océan (Atlantique) va se réunir, dans la partie australe, avec la mer Érythrée. Elles prétendent que plusieurs navigateurs furent entraînés, par hasard, de cet Océan dans la mer Érythrée, ce qui est évidemment faux; car il faudrait que l'Océan se prolongeât tout au travers de la Libye et dans la zone torride même: or, il est impos-

[1] Pages 15 et 24.

sible à des hommes d'y naviguer, à cause de la chaleur brûlante qui y règne[1]. »

De son côté, Massoudy s'exprime ainsi[2] : « Suivant la plupart des auteurs, la mer Environnante est la principale des mers, et les autres mers en dérivent. Plusieurs la confondent avec la mer Verte; c'est la mer que les Grecs nommaient Océan. Ptolémée et les autres géographes n'ont pas pu, pour la plus grande partie, en déterminer les limites. On sait que cette mer commence à l'extrémité des pays habités, du côté du nord; qu'elle tourne à l'ouest et qu'elle atteint l'extrémité des pays habités du côté du midi; mais on ignore ses limites à l'ouest et au nord. Elle se joint à la mer de Chine du côté du pays du Zabedj, des îles du Maha-Radja, de Schelaheth, etc.[3]. »

Massoudy, parlant ensuite des îles Éternelles, qui, suivant les Arabes, terminaient le monde du côté de l'occident, poursuit en ces termes[4]: « L'auteur de la logique (Aristote) fait mention de ces îles dans son Traité des météores, en quatre livres. Dans le livre premier[5], il parle du fleuve de *Tartessus*, qui coule au delà des Colonnes d'Hercule. Il revient sur le même sujet à la fin du second livre de son Traité du ciel, à propos de la petitesse de la terre[6]. Ce qui prouve, dit-il, que la terre est petite, c'est l'opinion professée par quelques personnes, que le lieu appelé du nom de Colonnes d'Hercule, touche aux limites de l'Inde, et que la mer qui les sépare est une seule mer. Cette opinion a été développée par Alexandre d'Aphrodisias, dans son commentaire sur les Météorologiques.

« D'un autre côté, Ptolémée dit dans son Introduction à l'étude de la

[1] *De creatione mundi, libri septem*, lib. IV, cap. v; Vienne, 1630. M. Letronne a inséré dans le Journal des Savants de l'année 1831 deux excellents articles sous le titre de : *Discussion de l'opinion d'Hipparque, sur le prolongement de l'Afrique au sud de l'équateur, et sur la jonction de ce continent avec le sud-est de l'Asie; origine de cette opinion, et son influence sur la Géographie de Marin de Tyr, de Ptolémée et de leurs successeurs.*

[2] *Kétab-altanbyh*, fol. 45.

[3] Ces diverses dénominations sont expliquées ci-après.

[4] *Kétab-altanbyh*, fol. 46.

[5] *Meteorologica*, œuvres complètes, édition de Berlin, p. 184 de la version latine.

[6] *Ibid.* p. 158.

sphère[1], qu'au delà de l'équateur, sous le tropique du Capricorne, il existe des nègres semblables aux nègres qui vivent sous le tropique du Cancer. Dans son opinion, l'Océan, à partir de l'orient d'hiver, là où se lève le signe du Capricorne, s'étend vers l'occident d'hiver, et s'avance vers le nord jusqu'à l'occident d'été, là où se couche le signe du Cancer. »

On connaît le récit d'Édrisi sur quelques habitants de Lisbonne, qui, se confiant à l'Océan, s'avancèrent au loin vers l'ouest et le midi. Ces hommes reçurent la désignation de *magrour,* mot arabe qui signifie *égaré;* du temps d'Édrisi, on montrait encore la rue qu'ils habitaient[2]. Massoudy fait un récit analogue, et il cite, entre autres, un jeune homme de Cordoue, qui, s'embarquant avec quelques personnes de son âge, visita des régions inconnues, et revint avec de grandes richesses. A l'époque où il parcourut l'Espagne, le nom de ce jeune homme était encore dans toutes les bouches[3].

Je vais exposer les opinions d'Albateny, de Massoudy et d'autres géographes arabes. Il ne faut pas que le lecteur s'attende à trouver toujours des récits nets et précis, tels qu'en fait maintenant un navigateur qui vient de faire le tour de la Nouvelle-Hollande, ou qui s'est rapproché de quelques degrés de plus de l'un des pôles. Ce que je dis ici, s'applique aux Grecs et aux Romains, aussi bien qu'aux Arabes, aussi bien qu'à nos pères, tant que le génie audacieux des navigateurs des XVe et XVIe siècles n'eut pas forcé les dernières barrières. J'ai dit pourquoi il ne nous est pas parvenu de globes terrestres des géographes de l'antiquité. Qu'on se représente un moment, par la pensée, le nombre immense des systèmes auxquels ont donné lieu les écrits des géographes grecs et romains, sans compter ceux qui viendront après nous. Assurément, si ces auteurs avaient mis plus de précision dans leurs exposés, l'embarras ne serait pas si grand. C'est une chose pénible à dire, mais qui, je pense, ne sera contestée par personne.

[1] Il s'agit probablement du premier livre de la Géographie de Ptolémée, chap. IX et X.

[2] Traduction française d'Édrisi, t. I. p. 200 et 201; t. II, p. 26, et ci-après, p. 264.

[3] *Moroudj-aldzeheb*, t. I, fol. 50.

Pour les parties du monde dont les anciens n'avaient qu'une connaissance insuffisante, la carte qui accompagne le texte de Ptolémée ne pourrait conduire à elle-seule à ce qu'on lit dans le texte, de même que ce qu'on lit dans le texte, séparé de la carte qui y fait suite, conduirait plus d'une fois à de tout autres aperçus. Dans cette situation, que pouvaient faire les Arabes? Les traductions d'ouvrages grecs faites dans leur langue, étaient imparfaites. Il y a d'ailleurs, dans le système d'écriture des Arabes, un obstacle qui s'opposera toujours à une reproduction à la fois exacte et complète de tout livre étranger qui renferme beaucoup de noms propres [1]. C'est ce qui fait que la traduction arabe de la géographie de Ptolémée n'a pas pu se conserver. Beaucoup de noms de lieux mentionnés par Ptolémée n'avaient aucun intérêt pour les Arabes; d'ailleurs, comment attendre d'un copiste qu'il transcrivît fidèlement cette masse énorme de noms propres? Il y a une considération qu'il ne faut pas perdre de vue : les anciens Arabes, du moins les Arabes livrés à la vie nomade et ceux du Hedjaz, n'avaient pas d'écriture; à quoi l'écriture leur aurait-elle servi? Leurs poésies, l'Alcoran lui-même, furent, dans l'origine, uniquement destinés à être retenus dans la mémoire des hommes. Ce ne fut qu'un peu avant Mahomet que l'écriture actuelle s'établit à la Mekke : elle parut suffire à tous les besoins; plus tard, l'orgueil national empêcha d'adopter un autre système moins imparfait.

Voici un passage emprunté aux Prolégomènes des Tables astronomiques d'Albateny : ce passage était destiné à servir de commentaire au catalogue des principales villes du monde, annexé, suivant l'usage, aux tables. J'ai dit que les Tables d'Albateny furent composées vers le commencement du xe siècle de notre ère; c'est l'exposé géographique le plus ancien que j'aie trouvé chez les Arabes; si, à cette circonstance, on joint le rang éminent qu'Albateny a occupé dans la science, on comprendra l'importance que j'attache à ce témoignage. Les tables d'Albateny furent traduites en latin, au moyen âge, par Platon de Tivoli; cette traduction existe manuscrite dans nos bibliothèques [2].

[1] Pag. CVI. — [2] Man. latins de la Bibliothèque nationale, n° 7266.

De plus, il en a été publié une édition à Bologne, en 1645; mais elle est tellement défectueuse, que, dans le principe, il me fut impossible d'en faire usage; enfin, j'obtins le passage textuel, tiré de l'exemplaire de la bibliothèque de l'Escurial[1]. Ce texte me permit de reconnaître un précis que Massoudy a fait du passage dans son *Moroudj-aldzeheb*[2]; je pus, dès lors, rétablir les doctrines d'Albateny, qui sont fondées sur les doctrines grecques.

Du reste, on trouvera le texte du passage à la fin du volume, parmi les additions et corrections, et il sera libre à chacun de le soumettre à un nouvel examen. Ce passage correspond aux pages 23 et suivantes de l'édition imprimée, et aux folios 53 et suivants de la copie manuscrite:

« Quant aux lieux de la terre qui sont connus et aux pays habités, considérés dans le sens de la longitude et de la latitude, je les disposerai d'après l'ordre établi par Ptolémée, ordre qui a été suivi par d'autres auteurs anciens; c'est à savoir que la terre est ronde, que son centre est au milieu de l'espace et que l'éther l'entoure de tout côté; en comparaison de l'orbite que décrivent les constellations de la ligne zodiacale, elle offre, pour la petitesse, l'apparence d'un point[3].

« A l'égard de la partie du monde qui est habitée, les anciens l'ont fait commencer aux îles habitées, au nombre de six, qui portent le nom d'îles Éternelles, et qui sont situées dans l'océan Occidental; ils en ont placé la fin à l'extrémité des provinces de la Chine. Cette distance a été estimée douze heures. En effet, l'on a reconnu que le soleil, au moment où il se couche à l'extrémité des provinces de la Chine, commence à se lever sur la première des îles situées dans l'Océan ou mer Occidentale; et quand il se couche sur ces îles, il commence à se lever sur l'extrémité des provinces de la Chine. La distance équivaut à la moitié de la circonférence de la terre, et forme la longueur de la partie habitée du monde que l'on connaît; sa valeur en milles est de treize mille cinq cents, en comptant d'après le mille dont on se servit

[1] Casiri, t. I, p. 342 et suiv. Je suis redevable de cette communication à M. Pascual de Gayangos.

[2] Tom. I, fol. 34 v.

[3] Comparez le Traité d'Alfergâny, p. 13 et suiv. et p. 30 du texte.

dans la mesure de la terre [1]. Les anciens s'occupèrent aussi de fixer la largeur de la terre, et ils reconnurent que la partie du monde qui est habitée s'étend, à partir de l'équateur, du côté du nord, jusqu'à l'île de Tulé, qui est une dépendance de la Bretagne, là où le jour le plus long est de vingt heures [2].

« On a dit que la ligne équinoxiale est, en ce qui concerne la terre, coupée de l'est à l'ouest, entre l'Inde et l'Abyssinie, dans une île située en cet endroit, au sud de l'équateur : cette île se rencontre là, et forme la séparation du nord et du midi. La ligne qui coupe la ligne équinoxiale, du nord au midi, se trouve à égale distance des îles situées dans l'océan Occidental et de l'extrémité des provinces de la Chine. Là est ce qu'on appelle la coupole de la terre ; c'est là que les deux cercles se coupent réciproquement [3].

« La distance qui sépare la ligne équinoxiale de l'île de Tulé est d'environ soixante degrés, ce qui forme le sixième de la circonférence de la terre. Si on multiplie ce sixième, qui représente la latitude, par la moitié, qui représente la longitude, la partie habitée du monde qui se trouve au nord de l'équateur, équivaudra à la moitié du sixième de la surface du globe, c'est-à-dire à un douzième.

« On a déterminé l'étendue de la mer de l'Inde, et l'on a dit que sa longueur de l'ouest à l'est, depuis les limites de l'Abyssinie jusqu'à celles de l'Inde, était de huit mille milles, et sa largeur de deux mille sept cents milles. Cette mer est censée dépasser l'île où les nuits sont égales au jour (la coupole de la terre), et s'étendre du côté du midi, à une distance de mille neuf cents milles [4]. Elle donne naissance à un golfe

[1] La version latine, imprimée et manuscrite, porte trois mille cinq cents milles ; mais le nombre de treize mille cinq cents milles est la bonne leçon ; car il se trouve aussi dans le *Moroudj-aldzeheb*, de Massoudy. Ainsi Albateny donne à la circonférence de la terre vingt-sept mille milles, ce qui fait soixante et quinze milles le degré ; mais il ne fait pas connaître sur quelle autorité il s'appuyait.

[2] Sous le soixantième degré de latitude.

[3] Voilà la plus ancienne mention que je connaisse du déplacement de la base du méridien de la coupole d'Arin. (Voy. ci-devant, p. CCXLVI.)

[4] Mille neuf cents milles, à raison de soixante et quinze milles par degré, donnaient un peu plus de vingt-cinq degrés. Voilà un des motifs qui me font croire qu'Albateny n'a pas admis le système de Ptolémée, rela-

sur la côte de l'Abyssinie, auprès du pays de Berbera, d'où le golfe a reçu le nom de Berbery. La longueur de ce golfe est de cinq cents milles, et la largeur de sa route est de cent milles[1]. Un autre golfe s'avance du côté du territoire d'Éla, et porte le nom de mer de Colzom; sa longueur est de mille quatre cents milles, et la largeur de sa route, partie qui porte le nom de mer Verte[2], est de deux cents milles; pour sa largeur, dans le principe, elle est de sept cents milles[3]. Un troisième golfe s'avance vers le pays de Farès, d'où il a été nommé le golfe Persique; on l'appelle aussi la mer de Bassora; sa longueur est de mille quatre cents milles; sa largeur, dans le principe, est de cinq cents milles; pour la largeur de sa route, elle est de cent cinquante milles[4]. Les deux golfes, je veux dire le golfe d'Éla et celui du Farès, enferment le Hedjaz et le Yémen, et la distance qui les sépare est de mille cinq cents milles. La mer indienne, à l'endroit où elle est dans sa plus grande étendue, donne naissance à un quatrième golfe, qui s'avance jusqu'à l'extrémité de l'Inde et qui porte le nom de canal Vert; sa longueur est de mille cinq cents milles.

« La mer Orientale, prise en masse, je veux dire la mer de l'Inde et celle de la Chine, renferme mille trois cent soixante et dix îles habitées et non habitées. Une de ces îles est placée à l'extrémité de la mer Orientale, non loin de la Chine : c'est l'île de Taprobane, autrement appelée Sérendyb. Elle a trois mille milles de tour; sa situation est en face de l'Inde, du côté de l'est; on y remarque de grandes montagnes et de nombreuses rivières, d'où l'on tire le rubis rouge[5] et la

tivement à la prolongation du continent africain du côté de l'est.

[1] Ci-après, p. 30.

[2] En grec, mer πρασώδης, du mot πράσον, signifiant *poireau*. Ci-après, p. 27 et 211.

[3] Ci-après, p. 28. Quelques géographes arabes, à l'exemple d'Hérodote, comprennent la mer Rouge dans la mer Érythrée. Sur l'opinion d'Hérodote, voyez le volume publié par M. Letronne, sous le titre de *Fragments des poëmes géographiques*, Paris, 1840, p. 288.

[4] Ci-après, p. 27.

[5] Les écrivains arabes distinguent des rubis de différentes couleurs. Voyez le témoignage du marchand Soleyman. (*Relation des voyages des Arabes*, t. I, p. 6), ainsi que celui de Massoudy (*Moroudj-aldzeheb*, t. I, fol. 47), et un autre témoignage cité par M. Dulaurier (*Journal asiatique* d'août 1846,

pierre qui est couleur de ciel [1]. Autour de cette île sont cinquante-neuf îles, qui renferment un grand nombre de villes et de villages.

« Quant à l'océan Occidental, appelé aussi la mer Environnante, on n'en connaît que les côtes ouest et nord, depuis l'extrémité de l'Abyssinie jusque dans la Bretagne [2]. C'est une mer où les navires ne peuvent naviguer [3]. Les six îles qui se trouvent dans l'océan Occidental sont en face de l'Abyssinie; elles sont habitées, et on les nomme aussi îles des Bienheureux [4].

« Il y a une autre île en face de l'Andalous; elle est appelée Gadira [5]. Sa situation est auprès du canal qui sort de l'Océan, et qui, à son origine, a une largeur de sept milles. Cet endroit est placé entre l'Andalous et Thanger; on le nomme..... [6]. Pour le canal, il conduit dans la mer de Roum (la Méditerranée).

« L'océan Occidental renferme aussi, du côté du nord, les îles de la Bretagne au nombre de douze. Ensuite, il dépasse les pays habités, et personne ne connaît ce qu'il devient ni ce qu'il renferme.

« Pour la mer de Roum et d'Égypte, elle prend naissance au canal qui sort de l'océan Occidental, auprès de l'île nommée Gadira, en face de l'Andalous, et se prolonge à l'est jusqu'à Tyr et à Sidon. Sa longueur est de cinq mille milles, et sa largeur, en certains endroits, de six cents milles, en quelques-uns de sept cents, et en d'autres, de

p. 147). Cette distinction existe encore, et tous les voyageurs qui se connaissaient en joaillerie, et qui sont allés sur les lieux, en font mention. (Voyez, entre autres, Sonnerat, Paris, 1806, t. III, p. 33 et suiv.) C'est donc mal à propos que M. Quatremère a critiqué ma traduction de ce passage de la Relation de Soleyman. (*Journal des Savants*, septembre 1846, p. 519.)

[1] On se sert ordinairement de l'expression ياقوت سماني. (Voy. la Relation des Voyages, t. II, p. 7 du texte.) Ce mot répond au terme ὑάκινθος dont se sert Cosmas. (Édition de Montfaucon, *Collectio Patrum*, t. II, p. 337.)

[2] Voilà un second passage qui me fait penser qu'Albateny n'avait pas suivi le système de Ptolémée. D'après lui, ce me semble, l'Afrique, au sud de l'Abyssinie, tournait à l'ouest et se dirigeait vers l'océan Atlantique. C'était aussi l'opinion d'Albyrouny et d'Aboulféda, ci-après, p. 15 et 24.

[3] Ci-devant, p. CCXXIV et CCLV.

[4] En grec Νῆσοι τῶν μακάρων.

[5] En grec Γάδειρα; c'est Cadix.

[6] Massoudy (*Moroudj-aldzeheb*, tome I, fol. 50), écrit سبطا ou سباطا. C'est peut-être le mot grec στῆλαι ou colonnes.

huit cents. Elle donne naissance à un golfe qui se dirige vers le nord, dans le voisinage de Rome; sa longueur est de cinq cents milles; on le nomme Adriatique[1]. Un deuxième golfe est formé par la mer qui baigne le pays de Narbonne; celui-ci a deux cents milles de long[2]. La mer de Roum, prise en masse, renferme cent soixante-deux îles habitées; les cinq principales sont: l'île de Corse, qui a deux cents milles de tour; celle de Sardaigne, qui en a trois cents; celle de Cypre, qui en a trois cent cinquante; celle de Sicile, qui en a cinq cents; enfin, celle de Crète, qui a trois cents milles.

« La mer de Nytas (le Pont-Euxin) s'étend depuis la Lazique jusqu'à Constantinople la Grande; sa longueur est de mille soixante milles, et sa largeur de trois cents milles. Dans cette mer, débouche le fleuve appelé Tanaïs, qui vient du côté du nord et qui traverse le lac appelé Méotide. Ce bassin, bien que qualifié du nom de lac, est une mer considérable; car il a trois cents milles de l'est à l'ouest, et sa largeur est de cent milles[3]. Un bras de la mer de Nytas se détache, sous forme de rivière, vers Constantinople, et se décharge dans la mer d'Égypte; la largeur de ce bras, devant Constantinople, est d'environ trois milles constantinopolitains.

« La mer de Djordjan, autrement appelée mer de la Porte (mer de Derbend et mer Caspienne), a en longueur, de l'ouest à l'est, huit cents milles, et six cents milles de large. On y remarque deux îles en face de la ville de Djordjan[4]. Ces deux îles étaient jadis habitées.

« Voilà le tableau des lieux habités de la partie de la mer terrestre qui est connue[5]. Dieu sait le mieux ce qu'il faut en penser. Pour la terre, elle a été divisée en trois parties. La première partie commence à la mer Verte[6], du côté du nord, au canal qui sort de la mer de Nytas

[1] En grec Ἀδρίας. (Voy. le récit d'Aboulféda, ci-après, p. 37.)

[2] C'est le golfe du Lion. (Voy. ci-après, p. 37 et 262.

[3] Il manque ici dans le texte quelques mots qui sont rétablis à l'aide de la version latine et du texte de Massoudy.

[4] Ci-après, p. 42 et suiv.

[5] Albateny fait allusion à la croyance à certaines terres dont il a été parlé ci-devant, p. CCLXXX et suiv.

[6] Il faut probablement lire la mer Occidentale, ou plutôt Albateny confond ensemble la mer Verte, qui baigne la côte

(le Pont-Euxin) pour se rendre dans la grande mer (la Méditerranée), et au lac Méotide jusqu'à la mer de Nytas[1]. Les limites de cette partie du monde sont donc, à l'ouest et au nord, la mer Occidentale, autrement nommée l'Océan; au midi, la mer d'Égypte et de Roum; à l'orient, le Tanaïs et le lac Méotide. On donne à cette région, qui a la forme d'une île (ou presqu'île) le nom d'Europe.

« La deuxième partie de la terre s'étend du côté du midi, depuis la mer d'Égypte jusqu'à la mer d'Abyssinie. Ses limites sont : à l'ouest, la mer Verte (l'océan Atlantique); au nord, la mer d'Égypte et de Roum; à l'est, Alarysch, et au sud, la mer d'Abyssinie. Elle porte le nom de Libye[2].

« Quant à la troisième partie, elle comprend tout ce qui reste de la portion du globe qui est habitée, jusqu'aux extrémités de la terre. Ses limites sont : à l'ouest le Tanaïs, la rivière (qui se dirige vers Constantinople), le canal, Alarysch et Éla; au midi, la mer du Yémen et de l'Inde; à l'est, l'extrémité de la Chine du côté de l'orient, et la Chine elle-même. Cette région a reçu le nom de Grande Asie.

« Ces trois parties renferment les climats, les empires et les diverses villes habitées. Le reste du monde, qu'il soit habité ou qu'il ne le soit pas, forme les onze douzièmes. Quant au douzième, qui contient la partie habitée connue de nous, et qui commence à l'équateur, il renferme des mers et des terres désertes. Quelqu'un demandera peut-être si les onze autres douzièmes portent des plantes et des animaux, en un mot, s'ils sont habités. On peut répondre par l'analogie et d'après le bon sens. La partie habitée de la terre qui est à notre portée, ne dépasse pas les limites que nous avons indiquées; quant à la partie qui se trouve au delà, personne n'est venu nous en donner des

méridionale de l'Afrique et l'océan Atlantique.

[1] Paul-Orose (édition de Havercamp, p. 11 et 29) donne à la Méditerranée le nom de *Mare magnum*. Il serait possible, cependant, que l'auteur voulût parler de la mer du Nord, et dans ce cas il s'agirait ici d'un canal qui conduisait de la mer du Nord dans la mer Noire. Il est parlé ci-après de ce prétendu canal.

[2] L'Afrique est appelée par les Grecs Λιβύη.

nouvelles. Mais la raison et une présomption fondée sur l'induction conduisent à un résultat qui ne sera pas contesté par les gens instruits; c'est que le soleil, la lune et les étoiles, en se montrant à nous, et en se mouvant de manière à être tantôt près et tantôt loin, produisent l'été et l'hiver, et favorisent les plantes, les animaux, la culture et les objets que chacun de nous peut voir de ses yeux. Or, si le soleil et les étoiles se montrent sur les divers lieux du globe, comme sur nos propres pays, on peut croire que là aussi se trouvent des plantes et des animaux, ainsi que des mers et des montagnes, absolument comme chez nous. Cela ne peut être différemment.

« La valeur d'un degré en milles, d'après le mille dont nous avons parlé, est d'environ soixante-cinq milles[1]. C'est la distance de deux journées à peu près. Dieu sait ce qui en est.

« La longitude des villes et leur latitude ont été déterminées dans le livre de la figure de la terre[2]. La longitude est la distance des lieux, de l'ouest à l'est; on la fait partir des îles habitées qui se trouvent dans l'océan Occidental, et on la fait marcher vers l'Orient, suivant ce qui a été observé relativement au moment où ont lieu les éclipses de lune, éclipses qui, pour certaines villes, ont lieu plutôt que pour d'autres. On a reconnu de même que le milieu du jour, pour certaines villes, précède le milieu du jour pour toute autre ville située à l'ouest, et cela d'après certaines portions de temps comptées sur l'équateur. En effet, la quantité de ces temps est la quantité du temps qui s'est écoulé entre le moment de l'éclipse pour deux villes différentes. A cet égard, l'on a tenu compte, d'une manière au moins approximative, des récits des voyageurs.

« Quant à la latitude des villes, c'est la position du soleil pour un lieu quelconque, au moment où le soleil passe au méridien. On détermine, par le procédé qui a été exposé ci-devant, l'élongation et la proximité du soleil, par rapport au point qui est au zénit des têtes[3];

[1] On a vu précédemment que, d'après le nombre de vingt-sept mille milles donné par Albateny à la circonférence de la terre, le degré devrait valoir soixante et quinze milles.

[2] Ci-devant, p. XLIII et XLV.

[3] Page 14 de la version latine imprimée.

par là on connaît la distance d'un lieu quelconque par rapport à la ligne équinoxiale, et cette distance se compte du midi au nord. Ainsi, pour chaque ville, on marque par approximation la distance à l'égard des îles Éternelles, et c'est la longitude; on marque aussi la distance à l'égard de l'équateur, et c'est la latitude.

« Nous avons reproduit tout cela d'après l'ordre que nous avons trouvé dans le livre de la figure de la terre. Nous avons également indiqué les moyennes positions des villes et des pays connus, en leur attribuant une place à part, comme l'a fait Ptolémée[1]. Le nombre de ces lieux s'élève à quatre-vingt-quatorze. On remarque, dans ce livre (le livre de la figure de la terre), des erreurs dans les longitudes et les latitudes. Nous reproduisons tout ce que le lecteur aura besoin de connaître, à cet égard, dans les chapitres qui suivent. »

Arrêtons-nous un moment sur certaines expressions de ce précieux fragment de l'antiquité arabe. Sous le khalifat d'Almamoun, en même temps qu'on traça un nouvel état du ciel, on traça aussi un nouvel état de la terre. Le dernier traité, qui reçut le titre de *Livre de la figure de la terre*, ne nous était point parvenu, et rien n'avait pu, jusqu'ici, nous en donner une idée; Albateny annonce qu'il avait pris le Livre de la figure de la terre pour base de son travail, et que, sauf quelques erreurs de détail, il en avait reproduit les résultats. Une circonstance importante à rappeler, c'est que le Livre de la figure de la terre n'était pas une simple description géographique. Il était accompagné de cartes, et Massoudy, qui avait eu occasion de comparer ces cartes avec celles de Marin de Tyr et de Ptolémée, affirme qu'elles étaient de beaucoup supérieures.

Les résultats de ce témoignage, en tant qu'ils nous intéressent ici, me paraissent évidents.

D'une part, on adopta, pour la configuration de l'Afrique, le système d'Ératosthène et de Strabon; on l'adopta même, pour le sud-est de l'Asie, du moins à en juger par le peu de mots dits par Albateny

[1] Il s'agit ici d'un catalogue de lieux annexé aux tables.

sur la position de l'île de Ceylan. D'autre part, on donna un nouveau crédit à l'opinion de Ptolémée, relativement à la longueur de cent quatre-vingts degrés attribuée à la terre habitée, et l'on fit rentrer dans cette limite les portions de la carte d'Ératosthène et de Strabon qui en sortaient.

Voilà l'idée qui m'a dirigé, en traçant la carte que l'on voit ici[1]. Il ne faut pas la juger dans les détails; ici les détails me paraissent indifférents; dans tous les cas, en l'absence de témoignages plus développés, il y aurait eu du danger à se piquer d'une grande précision. Il y a cependant un point dont je ne puis me dispenser de parler: c'est la prétendue communication, soit de la mer Caspienne, soit de la mer Noire, avec l'océan Septentrional, communication, qu'Hérodote, du moins pour la mer Caspienne, semblait avoir à jamais réduite au néant, et qui fut remise en crédit par Ératosthène et Strabon. Il va en être question à propos des opinions géographiques de Massoudy, qui, dans sa jeunesse, a pu avoir des rapports personnels avec Albateny.

On sait que Massoudy passa la plus grande partie de sa vie à parcourir le monde de l'orient à l'occident et du nord au midi. On sait de plus qu'il ne resta étranger à aucune des questions qui s'agitaient de son temps. Il importe donc de savoir ce qu'il a pensé. Dans les matières qui nous occupent, Massoudy avait pris pour base les écrits des Grecs et des Romains, dont les traductions s'étaient fort multipliées de son temps; mais ces écrits sont quelquefois opposés entre eux, et plus d'une fois Massoudy dut être embarrassé : j'ai essayé de rendre sensible sa manière de voir dans la planche ci-jointe[2]. En voici le commentaire:

Massoudy partage l'opinion d'Albateny sur l'existence de mers et de terres en dehors du continent que l'on connaissait de son temps[3]; c'est ce qu'indiquent les traits marqués sur la carte, au midi de l'Afrique et de l'Asie. Il attribue également à ce continent la moitié de la circonférence d'un grand cercle, c'est-à-dire, une longueur de cent quatre-vingts degrés. Il dit successivement que Ptolémée avait estimé cette circonférence à vingt-quatre mille milles, et que, sous Almamoun,

[1] Planche I, n° 1. — [2] *Ibid.* n° 2. — [3] Ci-devant, p. CCLXXXI.

elle fut trouvée de vingt mille cent soixante milles. En même temps, il rapporte, sans observation, l'opinion d'Albateny, qui fixait ce nombre à vingt-sept mille milles; mais ces divergences ne sont qu'une affaire de détail.

Du temps de Massoudy, on se préoccupait à la fois de savoir si la mer Caspienne communiquait avec l'Océan, si la mer Caspienne et la mer Noire communiquaient ensemble; enfin, si ce n'était pas la mer Noire qui versait à la fois ses eaux dans le canal de Constantinople et dans la mer du Nord. L'idée fondamentale d'une si singulière recherche remontait encore à l'antiquité. Plus d'un mythologue et plus d'un poëte avaient fait passer successivement les Argonautes et leur flotte d'une mer à l'autre, avec la même facilité qu'ils les faisaient aller de la mer Égée dans la mer Noire. On se rendra un compte plus exact de la discussion qui va suivre, en jetant d'abord les yeux sur la planche IIe représentant le planisphère d'Alestakhry et d'Ibn-Haucal; on y verra un bras de mer qui met en communication la mer du Nord et la mer Noire. D'un autre côté, sur le planisphère qui accompagne le traité d'Ibn-Alouardy, on a tracé un canal qui se rend directement de la mer Méditerranée dans la mer du Nord, à travers le mer Noire, qui disparaît presque en entier; en même temps, un autre canal se rend du premier dans la mer Caspienne.

Voici le récit d'Abou-Zeyd, qui écrivait vers l'an 920 de notre ère, et qui avait été en rapports personnels avec Massoudy[1]. Abou-Zeyd, qui n'était pas au courant des questions jadis débattues chez les Grecs et les Romains, commence ainsi : « On raconte en ce moment un fait dont nos ancêtres n'avaient aucune idée. Personne, jusqu'ici, n'avait supposé que la mer qui baigne la Chine et l'Inde était en communication avec la mer de Syrie; une pareille chose eût paru incroyable jusqu'à ces derniers temps. » Il poursuit en ces termes : « Nous avons entendu dire qu'on vient de trouver dans la mer Méditerranée des pièces d'un navire arabe qui se composait de parties cousues ensemble. Ce navire s'était brisé avec son équipage; les vagues l'avaient mis en pièces, et les vents, par l'entremise des vagues, avaient poussé ses

[1] *Relation des voyages des Arabes et des Persans*, t. I, p. 90 et suiv.

débris dans la mer Caspienne. De là, les débris avaient été jetés dans le canal de Constantinople, d'où ils étaient arrivés dans la mer de Roum et la mer de Syrie. Ce fait montre que la mer tourne la Chine, les îles de Syla, le pays des Turks et des Khozars; ensuite, elle se jette dans le canal de Constantinople, et communique avec la mer de Syrie. En effet, il n'y a que les navires de Syraf dont les pièces soient cousues ensemble; les navires de Syrie et du pays de Roum sont assemblés avec des clous et non avec des cordes. »

On ne peut pas être plus affirmatif. Voici un autre fait rapporté par Abou-Zeyd, et relatif à l'ambre, qu'il supposait être un produit exclusif des mers orientales : « On nous a raconté, de plus, qu'il a été trouvé de l'ambre dans la mer de Syrie. C'est une des choses qui paraissent incroyables, et dont on ne connaissait pas autrefois d'exemple. Pour que ce qu'on a raconté à cet égard fût vrai, il faudrait que l'ambre dont on parle fût arrivé dans la mer de Syrie par la mer Rouge; mais le Dieu très-haut n'a-t-il pas dit qu'il avait élevé une barrière entre les deux mers (isthme de Suez)? Si donc le récit qu'on fait est vrai, il faut supposer que l'ambre trouvé dans la Méditerranée fait partie de l'ambre que la mer de l'Inde jette dans les autres mers, de manière que cet ambre, allant d'une mer à l'autre, sera arrivé jusque dans la mer de Syrie. »

Massoudy, qui avait parcouru les côtes méridionales de la mer Caspienne, n'avait garde d'oublier cette question. Massoudy a été persuadé que la mer Caspienne n'était en communication avec aucune autre mer; mais il a mis la mer Noire en communication avec la mer du Nord. En même temps, il a supposé qu'un bras du Volga venait se décharger dans le Palus-Méotide, de manière qu'on pouvait se rendre ainsi par eau de la mer Caspienne dans la mer Noire. On voit que c'est l'opinion qui a été marquée sur la carte d'Ibn-Alouardy, surtout si, comme la chose est probable, ce qu'on serait d'abord tenté de prendre sur la carte pour un bras de mer, n'est qu'un lit de rivière. Quant aux débris du navire arabe et à l'ambre dont parle Abou-Zeyd, Massoudy leur fait faire le tour de l'Asie et de l'Europe, et les fait

arriver dans la mer Méditerranée par le détroit de Gibraltar. Pour l'ambre, la chose était fort simple, vu qu'on en recueillait sur les côtes de l'Espagne et du Portugal[1]; Massoudy ajoute que c'est l'ambre dont on se servait de son temps en Égypte.

Massoudy admet l'existence du Tanaïs, qu'il fait sortir à la fois d'un grand lac situé du côté du Nord, et de sources provenant de lieux montagneux. Il attribue au fleuve une longueur d'environ trois cent soixante parasanges. Un fait que Massoudy ne pouvait ignorer a accru la confusion. Le Don, dans un certain endroit, se rapproche du Volga, ce qui a plusieurs fois suggéré l'idée de mettre les deux fleuves en communication l'un avec l'autre[2]. Massoudy paraît avoir fait communiquer à la fois la mer Noire et la mer Caspienne, par un bras du Volga, qui se mêlait avec le Don, et par le Kouban, qui reçoit les eaux de la Manitza. De plus, j'ai supposé sur la carte, qu'il avait mis le lac d'où sort un des affluents du Tanaïs en rapport avec la mer du Nord.

L'origine de l'opinion de Massoudy sur l'embouchure d'un bras du Volga dans le Palus-Méotide remonte probablement à un passage de la Géographie de Ptolémée, qui semble avoir cette signification[3]. Quoi qu'il en soit, l'opinion de Massoudy fut adoptée par Ibn-Haucal, par Édrisi et par une foule d'autres auteurs.

Je dois ajouter que Massoudy faisait finir le monde habité à une petite distance au nord de la mer Noire et de la mer Caspienne. Les contrées qui ont servi longtemps de centre au vaste empire de la Russie, étaient alors occupées par les Russes, les Bulgares, qui avaient fondé une puissante principauté auprès du confluent du Volga avec la Kama[4], et qui de plus s'étaient rendus maîtres des rives du Da-

[1] Ci-après, p. 242.

[2] Ci-après, p. 326. L'espace compris entre les deux fleuves est appelé par les Russes du nom de *Perevoloka* ou portage; en effet, les Cosaques étaient dans l'usage de traîner leurs barques au-dessus, pour passer d'un fleuve à l'autre. Les Cosaques faisaient deux fois par an le trajet, le printemps en allant du Don au Volga, et l'automne pour revenir d'au delà du Volga à leurs villages situés le long du Don. (*Recueil des notices et extraits*, t. XI, 2e part. p. 353, Mémoire de M. Hase.)

[3] Voici les expressions de Ptolémée (liv. V, chap. IX) : Ἔστι δὲ καὶ ἑτέρα τοῦ Ῥᾶ ποταμοῦ ἐκβολὴ πλησιάζουσα τῇ τοῦ Ταναΐδος.

[4] Ci-après, p. 324 et 325.

nube, enfin par les Khozars, qui occupaient les bouches du Volga. A l'égard des pays situés à l'est du Volga, jusqu'au lac d'Aral et au Yaxarte, ils étaient au pouvoir d'un peuple de race turke, appelé du nom de Gozzes.

Le roi des Khozars, sous le khalifat de Haroun-al-Raschyd, avait embrassé le judaïsme, et, dès ce moment, les juifs de toutes les parties du monde avaient afflué dans ses états. Mais la religion musulmane était tolérée chez les Khozars, et les musulmans y étaient nombreux; c'étaient eux qui, sous le nom de Larsyé, composaient la force armée[1]. Les barques qui montaient et descendaient sans cesse le Volga et ses affluents, facilitaient les relations commerciales entre les Khozars et les tribus du nord. Ces barques s'avançaient jusque sur la mer Caspienne. Mais le roi des Khozars n'avait pas de flotte proprement dite. Pour les Russes, Massoudy part de l'idée qu'ils étaient confinés auprès du Palus-Méotide. Il parle du reste de leurs audacieuses expéditions, non-seulement sur les côtes de la mer Noire, mais sur celles de la mer Caspienne et de la Méditerranée. De son temps, la mer Noire était appelée indifféremment mer des Russes et des Bulgares. On lui donnait même le nom de mer des Khozars, ordinairement réservé à la mer Caspienne, à cause de l'ascendant que cette nation avait longtemps exercé dans ces régions[2]. Le même motif avait fait donner au Volga le nom de fleuve des Khozars, de même que le Don avait reçu celui de fleuve des Russes.

Maintenant, je vais rapporter les principaux d'entre les passages des écrits de Massoudy d'après lesquels j'ai cru pouvoir interpréter son opinion.

Massoudy s'exprime ainsi : « Plusieurs personnes ont cru à tort que la mer des Khozars était en communication avec le Palus-Méotide. Aucune personne, parmi les marchands qui ont voyagé dans le pays des Khozars ou qui ont navigué sur les mers Méotide et Nytas, pour se rendre dans le pays des Russes et des Borgars, n'a dit que la mer des Khozars communiquât avec aucune autre, et qu'on pût y arriver par eau autrement que par le fleuve des Khozars. La plupart des écrivains

[1] Ci-après, p. 301. — [2] *Ibid.* p. 288.

anciens et modernes qui ont traité des mers, ont prétendu que le canal de Constantinople traversant la Méotide, communiquait avec la mer des Khozars. J'ignore comment cette idée leur est venue, si c'est par voie d'observation directe, ou par voie de raisonnement et par induction. Peut-être ils ont confondu les Khozars avec les Russes et les peuples qui habitent auprès d'eux sur les bords de la mer Méotide. Pour moi, je me suis embarqué à Aboskoun, sur la mer des Khozars, et je me suis rendu sur les côtes du Thabarestan et dans les contrées voisines. Chaque marchand et chaque patron de navire que j'ai rencontré dans ces parages, et qui paraissait avoir la moindre notion géographique, je l'ai questionné à ce sujet. Tous se sont accordés à dire qu'il n'existait pas d'entrée par eau dans la mer Caspienne, si ce n'est par l'embouchure de l'Itil[1]. »

Massoudy affirme positivement qu'un bras du Volga se jette dans le Palus-Méotide : « La ville d'Itil, capitale des Khozars, se compose, dit-il, de trois parties, qui sont séparées par un grand fleuve; ce fleuve vient des pays les plus éloignés des Turks; il s'en détache un bras qui se dirige vers le pays des Borgars, et qui se jette dans la mer Méotide[2]. » Quelques pages plus loin, Massoudy s'exprime ainsi : « Dans les parties supérieures du fleuve des Khozars, une décharge va communiquer avec un canal qui se jette dans la mer de Nytas, autrement appelée mer des Russes; en effet, les Russes naviguent seuls sur cette mer; ils sont établis sur une partie de ses côtes. Les Russes forment un grand peuple, qui ne dépend d'aucun roi ni d'aucune loi (étrangère). Leurs marchands pénètrent jusqu'auprès du roi des Borgars. La ville capitale des Borgars est située sur la côte du Palus-Méotide, etc.[3]. »

[1] *Moroudj-aldzeheb*, t. I, fol. 53. Ce passage a été rapporté, mais d'une manière peu exacte, par Reiske, dans ses notes sur la Chronique d'Aboulféda, t. II, p. 762. (Voyez aussi M. Fraehn, *Ibn-Fozlan's Berichte*, p. 62.)

[2] *Moroudj-aldzeheb*, t. I, fol. 79.

[3] *Ibid.* fol. 80 v. De plus, on lit dans le *Ketab-altanbyh* (fol. 45.) : « Quelques personnes ne font qu'une de la mer de Nytas et du Palus-Méotide. En outre, comme la mer de Nytas communique avec la mer Caspienne, par un canal et des lits de rivière, quelques géographes n'ont fait qu'une de ces trois mers. Mais c'est une erreur. »

Enfin Massoudy, rapportant une expédition faite par les Russes dans la mer Caspienne, expédition qui eut lieu vers l'an 914 de J. C.[1], s'exprime en ces termes : « Postérieurement à l'an 300 (912 de J. C.), environ cinq cents navires, montés chacun par cent hommes, se présentèrent à l'entrée du canal de Nytas, qui est en communication avec la mer Caspienne. Les Russes trouvèrent en cet endroit (le lieu le plus rapproché entre le Don et le Volga) des troupes du roi des Khozars chargées de repousser les agressions venues de ce côté, soit par eau, soit par terre. En effet, les Turks nomades, appelés Gozzes, campent l'hiver près du fleuve, et quand le fleuve est gelé, ils passent sur la glace avec leurs chevaux et dévastent la contrée. Le roi des Khozars est quelquefois obligé de marcher en personne pour repousser les Gozzes. L'été, au contraire, le pays n'a rien à craindre, vu que les agresseurs trouvent le passage impossible.

Quand les Russes arrivèrent en présence des troupes khozares, ils firent demander au roi la permission de descendre le fleuve, disant qu'ils voulaient aller piller les côtes de la mer Caspienne, et offrant de remettre la moitié du butin. Le roi ayant donné son consentement, ils entrèrent dans le canal, passèrent devant la ville d'Itil, et pénétrèrent dans la mer Caspienne. Le Guilan, le Dilem, le Thabarestan, Aboskoun (ville que Massoudy avait visitée), les côtes de Bakou, la province d'Ardebyl, à trois journées dans les terres, furent en proie aux ravages des Russes. Les hommes furent massacrés, les femmes et les enfants furent faits esclaves. On eut d'autant plus à souffrir de cette invasion, qu'il n'y avait pas d'exemple d'une chose semblable, et qu'on n'avait pris aucune précaution. En effet, jusque-là, il n'avait navigué sur cette mer que des bâtiments marchands et des bateaux de pêche. En ce qui concerne le roi des Khozars, ce prince n'avait pas de ma-

[1] M. Fraehn publia en 1828, dans le Journal asiatique de décembre, p. 450 et suiv. une note sur l'époque de cette expédition. La question a été reprise par M. E. Kunik, dans le Bulletin de l'Académie impériale de Saint-Pétersbourg, sous la date du 18 décembre 1846, p. 191 et suiv. (Voy. aussi le Journal asiatique de novembre, 1847, p. 402 et suiv. mémoire de M. Defrémery).

rine; autrement les habitants des pays musulmans n'auraient joui d'aucune sécurité dans ces parages.

« Les Russes avaient pris position dans quelques îles situées aux environs de Bakou. Le séjour des Russes, dans ces parages, dura plusieurs mois. Quand ils eurent fait un butin suffisant, ils reprirent leur course vers l'embouchure du fleuve des Khozars, et remirent au roi la part qui lui avait été promise. Mais les troupes royales qui professaient l'islamisme, et les autres musulmans du pays, avaient vu avec douleur une expédition dirigée contre leurs coreligionnaires; ils prirent les armes et, descendant le fleuve, ils se portèrent contre les Russes. A leur approche, ceux-ci mirent pied à terre. Les musulmans étaient au nombre d'environ quinze mille hommes à cheval. Le combat dura trois jours; Dieu vint au secours de l'islamisme, et les Russes furent tués ou noyés. Cinq mille hommes, qui avaient échappé au désastre, se rembarquèrent et se portèrent du côté des Berthas (qui occupaient un des affluents du Volga [1]). Ceux qui pénétrèrent sur le territoire des Borgars musulmans, tombèrent sous le glaive. J'ai, ajoute Massoudy, rapporté ce récit, pour montrer le peu de fondement de l'opinion d'après laquelle la mer Caspienne communiquerait avec le Palus-Méotide. Si cette communication avait existé, c'est par là que les Russes se seraient introduits dans la mer Caspienne, sans avoir besoin de demander le passage aux Khozars. C'est une opinion universellement reçue sur ces côtes que la mer Caspienne est sans communication avec une autre mer; or cette mer est de peu d'étendue et on en connaît toutes les côtes [2]. »

Il me reste à prouver que Massoudy a cru à l'existence d'un canal qui se rendait de la mer du Nord dans la mer Noire. Massoudy s'exprime ainsi : « Des pirates, antérieurement à l'an 300 (912 de J. C.), firent des descentes sur les côtes d'Espagne, en venant par l'Océan. Ces pirates, qu'on appelle *madjous* [3], traversèrent un canal dérivé de

[1] Ci-après, p. 303.

[2] *Moroudj-aldzeheb*, t. I, fol. 81. Le texte de ce passage a été rapporté, avec quelques variantes, par M. Fraehn. (*Ibn-Fozlan's Berichte*, p. 242 et suiv.)

[3] Sur cette expression, voyez mon vo-

l'Océan, mais différent des colonnes d'Hercule. Je pense que ce canal communique avec le Palus-Méotide et la mer de Nytas, et qu'il s'agit ici des Russes, vu que les Russes naviguent seuls dans ces parages[1]. »

Massoudy, qui avait visité en personne l'Espagne, répète ce qu'il avait entendu dire[2]. Les hommes du Nord, pour se rendre en Angleterre, en France et sur les côtes d'Espagne, avaient eu à franchir le Sund. Massoudy, qui n'avait aucune idée de la configuration de la mer Baltique, qui même regardait ces régions comme inhabitables, fut amené à dire qu'apparemment le canal en question traversait l'empire russe du nord au midi. Si quelques savants se sont autorisés de ce passage pour dire que, dans l'opinion de Massoudy, les Russes étaient des Normands, ils ont commis une grave erreur[3]. Massoudy, comme je l'ai dit, était persuadé que le monde habitable finit un peu au nord de la mer Noire; suivant lui, au delà des pays des Russes, il n'y avait que des déserts. Entendant dire que des hommes à moitié barbares étaient arrivés par le nord sur les côtes d'Espagne, il dut croire que c'étaient des Russes, et, pour être conséquent, il fit venir ces hommes des bords du Palus-Méotide dans la Baltique, à travers un canal imaginaire.

Massoudy reprend en ces termes: « On a trouvé naguère aux environs de l'île de Crète des débris de navires en bois de Sadj (teck), et dont les planches étaient cousues ensemble au moyen d'une filasse de cocotier; or les navires ainsi disposés sont ceux qui naviguent dans la mer Orientale; les bâtiments de la mer de Roum sont fixés avec des clous. On ne peut expliquer ce fait qu'en disant que la mer qui baigne la côte de Chine et les îles de Syla, se prolonge vers le nord-ouest et que, tournant le pays des Turks, elle va se joindre à l'Océan[4]. »

lume sur les Invasions des Sarrasins en France, p. 244, et ci-après, p. 266 et 314.

[1] *Moroudj-aldzeheb*, t. I, p. 71.

[2] La même opinion est exprimée dans la lettre qu'un juif d'Espagne, nommé Chasdaï, au service du khalife de Cordoue, écrivit, vers l'an 958, au roi des Khozars. Cette lettre a été publiée par Buxtorf, dans son livre du Kosri; mais personne n'avait compris le passage relatif à la communication de la mer du Nord avec la mer Noire.

[3] Ci-après, p. 296.

[4] *Moroudj-aldzeheb*, t. I, fol. 71.

La manière dont s'exprime Massoudy prouve qu'il croyait le canal en question assez large pour que des navires y passassent en s'aidant de la rame ; mais il était loin d'admettre l'existence d'un bras de mer, tel que le ferait supposer la carte d'Alestakhry, et où un navire marcherait par le seul effet de la marée. C'est pour cela qu'au lieu de faire voyager les débris du navire et l'ambre par ce canal, il aima mieux leur faire faire le tour de l'Europe.

Voilà ce que j'avais à dire sur l'opinion de Massoudy relativement à la mer Noire et à la mer Caspienne. Massoudy fait de plus un certain nombre de remarques intéressantes. Le roi des Bulgares avait embrassé l'islamisme vers l'an 312 (924 de J. C.), et son fils s'était acquitté du pèlerinage de la Mekke. Ce prince faisait des invasions sur les terres de l'empire de Constantinople, accompagné de cinquante mille cavaliers et au delà, et il étendait ses ravages jusqu'aux pays des Romains et des Francs. Du pays des Bulgares à Constantinople, il y avait environ deux mois de marche, à travers des terres cultivées et des déserts. L'an 312, les musulmans (de Syrie et de Mésopotamie) ayant attaqué l'île de Candie, les Bulgares vinrent se joindre aux musulmans[1].

Massoudy a recueilli des renseignements exacts sur la Géorgie. Il fait mention des provinces du Samtzkhé[2] et de Gourié[3] dans l'Imereth, ainsi que de Sabarathiaho[4]. A cette occasion, il donne les noms des princes chrétiens qui régnaient de son temps dans ces contrées. Édrisi a changé Gourié en Khozaryé, et cette erreur a été répétée par d'autres auteurs[5].

Du temps de Massoudy, les Grecs donnaient aux contrées qui étaient restées soumises à leur autorité le nom de Romanie[6], par opposition aux portions de la Syrie et de la Mésopotamie qui se trouvaient au pouvoir de l'islamisme, et qu'on appelait du nom de Sourya. De leur côté, les Persans comprenaient l'Irac, la Mésopotamie et la

[1] *Moroudj-aldzeheb*, t. I, fol. 80 v., fol. 141 r. et *Journal asiatique* de mai 1847, p. 437. (Mémoire de M. Defrémery).

[2] لعسجل (fol. 90).

[3] الجورية

[4] الصنارية

[5] Ci-après, p. 288.

[6] Ci-après, p. 275.

Syrie sous la dénomination générale de Sourestan ou pays de Sour, du nom des Souriens, qui étaient les Chaldéens, appelés par les Arabes Nabathéens [1].

Massoudy donne à l'Oxus le nom de fleuve de Kalif ou Kalib [2], du nom d'un bourg bâti sur ses rives, à dix-huit milles de Balkh [3]. A l'occasion de la ville de Bokhara, il fait mention du mur qui, encore à présent, entoure son territoire, et qui était destiné à défendre la ville contre les agressions des nomades [4].

On trouve chez Massoudy la première mention du lac Aral, qu'il appelle lac de Djordjanyé, du nom de la ville de Djordjanyé, bâtie dans le voisinage. Suivant lui, ce lac a quarante journées de long sur autant de large; plusieurs canaux se rendaient de ce lac dans la mer Caspienne [5].

Suivant Massoudy, le Volga était la voie d'un commerce très-actif; des navires, venus par la mer Caspienne, remontaient le fleuve jusque dans le pays des Bolgars et des Berthas; ensuite, ils descendaient et se répandaient sur les côtes de la mer Caspienne. Ces navires, à leur retour, apportaient surtout des peaux de renards noirs et d'autres fourrures, qui étaient recherchées partout. Massoudy fait une mention particulière des relations commerciales qui existaient entre les peuples riverains du Volga et ceux du Kharizm; le même fait avait lieu deux cents ans après, d'après le rapport d'Abou-Hamid al-Andaloussy. Existait-il à cette époque quelque communication entre la mer Caspienne et l'Oxus [6]?

[1] *Ketab-altanbyh*, fol. 101 v. *Recueil des Notices*, t. VIII, p. 180.

[2] كالى ou كالب *Ibid.* fol. 43 v.

[3] M. Khanikoff place ce bourg sur la route de Balkh à Bokhara. (*Bokhara, its amir and its people*, Londres, 1845, in-8°).

[4] *Ketab-altanbyh*, fol. 44.

[5] *Ibid.* Dans le *Moroudj-aldzeheb*, t. I, fol. 41, Massoudy donne au lac d'Aral un mois de marche en long et en large. L'Oxus, arrivé dans le Kharizm, se partageait en un grand nombre de canaux; le reste se déchargeait dans le lac, au-dessous de Kharizm, auprès de Djordjanyé. Le lac recevait, de plus, les eaux du fleuve de Fergana (le Yaxarte), et les navires qui naviguaient sur ce fleuve s'avançaient jusque sur le lac. (Voy. ci-après, p, 55.)

[6] Le passage de Massoudy a été publié par M. Silvestre de Sacy, dans le deuxième

Massoudy eut occasion, dans le cours de ses voyages, de faire d'autres remarques fort curieuses. Par exemple, il trouva les moulins à vent établis dans les sables du Sedjestan, sur les frontières occidentales de l'Inde [1]. Les moulins à vent paraissent n'avoir été connus en Europe qu'après la première croisade, et le témoignage de Massoudy est probablement le plus ancien qui existe à cet égard.

J'aurai à revenir sur Massoudy, au sujet de l'Inde, du Thibet, de la Tartarie, de la Chine et de la Malaisie; pour le moment, je me bornerai à examiner ce qu'il a dit sur la configuration de l'Afrique et des régions voisines.

A l'exemple de quelques géographes de l'antiquité [2], Massoudy comprend sous la dénomination de mer Habaschy ou mer abyssinienne, les mers de l'Arabie, de l'Inde et de la Malaisie. « Il n'existe pas, dit-il, dans la partie du monde qui est habitée, une mer plus grande que la mer Habaschy. Elle s'étend le long de l'équateur, à partir des contrées les plus reculées du pays des Abyssins du côté de l'ouest, jusqu'à l'extrémité de la Chine à l'est. Sa longueur, d'après les personnes qui se sont occupées de matières semblables, est de huit mille milles; sa largeur, du sud au nord, est de deux mille sept cents milles, ou, suivant quelques-uns, de dix-neuf cents milles. Telle est l'opinion émise par Ptolémée et d'autres écrivains qui ont précédé et suivi ce savant. Les plus récents de ceux d'entre les musulmans qui ont professé cette manière de voir, ont été Yacoub, fils d'Ishac Alkendy, dans le traité qu'il a composé sur les mers, les marées, etc. et son disciple Ahmed, fils d'Althayyb, dans son traité des avantages qu'on retire des montagnes et des rivières. Ptolémée a prolongé la mer Habaschy jusqu'aux limites de la terre habitée; suivant lui, elle est bornée par une terre inconnue. Quelques auteurs ont prétendu qu'elle avait une longueur de quatre mille cinq cents parasanges sur autant de large; leur opinion est réfutée

volume de sa Chrestomathie, p. 17 et suiv. La question que je soulève ici a été discutée par M. le baron Alexandre de Humbold, à propos du voyage, que l'anglais Jenkinson fit au XVIe siècle, par une voie analogue. (*Asie centrale*, tom. II, pag. 226 et suiv.)

[1] *Moroudj-aldzeheb*, t. I, fol. 93.

[2] Vol. de M. Lètronne, déjà cité, p. 303.

par l'opinion rapportée en premier lieu. Il y a, d'ailleurs, une considération qui s'y oppose; c'est que quatre mille cinq cents parasanges feraient dix-huit mille milles, à raison de quatre milles par parasange, en donnant au mille trois mille coudées; alors cette mer occuperait à elle seule les trois quarts de la surface du globe, ce qui est impossible[1]. »

Ce passage n'est pas assez explicite pour nous fixer tout à fait sur l'opinion de Massoudy. Nulle part, Massoudy ne s'exprime d'une manière entièrement nette à cet égard. Néanmoins, il me paraît que l'opinion de Massoudy a été celle d'Eratosthène et de Strabon. Ibn-Haucal, qui a adopté la manière de voir de Ptolémée, s'exprime bien différemment. Voici quelques nouveaux témoignages.

Massoudy donne à l'océan Atlantique le nom de mer Verte ténébreuse[2], et semble admettre une communication quelconque entre l'océan Atlantique et la mer de l'Inde. On demandera peut-être pourquoi, si Massoudy admettait cette communication, il ne lui est pas venu, non plus qu'à Abou-Zeid, l'idée de faire faire le tour de l'Afrique aux débris du navire cousu avec des fibres de cocotier, qu'on trouva dans la mer Méditerranée. Je répondrai que la raison qui arrêta Massoudy, est la même qui l'empêcha de faire passer ce navire par le canal qui, suivant lui, se rendait de la mer du Nord dans la mer Noire. Le continent africain et la terre inconnue qui le bornait au midi étaient séparés, en certains endroits, par un canal étroit où l'on ne pouvait s'engager sans danger. Je renvoie au témoignage d'Albyrouny, qui, dans certaines phrases, reproduit les propres expressions de Massoudy[3].

Suivant Massoudy, la mer des Zendj et des Abyssins se trouve à droite de la mer de l'Inde, bien que les eaux des deux mers communiquent ensemble[4]. La même remarque a été faite par Abou-Zeid[5]. Or ici le sens ne peut pas être douteux. Soleyman et Abou-Zeid, dont le point de départ est le golfe Persique, commencent par conduire le

[1] *Ketab-altanbyh*, fol. 36.

[2] *Moroudj-aldzeheb*, t. I, fol. 53.

[3] Ci-après, p. 15 et 24, et *Moroudj*, fol. 46. Voy. aussi le traité d'Albyrouny (man. arab. anc. fonds, n° 584), fol. 35 et suiv.

[4] *Moroudj-aldzeheb*, t. I, fol. 166.

[5] *Relation des Voyages*, t. I, p. 140 et suiv.

navire dans l'Inde et en Chine, et ils disent qu'on prend à gauche; revenus du voyage, et se tournant vers l'Arabie méridionale et les côtes d'Afrique, ils disent que le navire prend à droite. Qu'on jette les yeux sur la carte d'Alestakhry et d'Ibn-Haucal, ainsi que sur celle d'Édrisi, qui sont construites d'après le système de Ptolémée, et l'on verra que la mer des Zendj n'est pas placée à droite de la mer de l'Inde[1].

Il existe un autre témoignage de Massoudy, qui, s'il était exact, trancherait à lui seul la question relative à sa manière de voir sur la configuration de l'Afrique. L'auteur dit[2] que la terre, sous l'équateur, a une rondeur de trente-six degrés; mais Massoudy ajoute que ces trente-six degrés équivalent à neuf mille parasanges, à raison de vingt-cinq parasanges le degré. Or, trente-six degrés ne font que neuf cents parasanges, et, pour arriver à neuf mille parasanges, il faut compter trois cent soixante degrés. Gossellin a émis l'opinion[3] qu'au lieu de trente-six, il faut lire trois cent soixante; et ce qui vient à l'appui de cette opinion, c'est qu'Édrisi, qui reproduit le passage de Massoudy, a écrit le dernier nombre[4].

C'est aux personnes compétentes à prononcer[5]. Maintenant, je vais reproduire un certain nombre de remarques de Massoudy, abstraction faite du système qu'il a suivi.

« Le Nil, dit-il, prend sa source à neuf degrés et demi au sud de l'équateur. J'ai vu, sur une carte, le Nil sortir de dessous la montagne de la Lune; douze sources lui donnaient naissance; les eaux se rassemblaient dans deux étangs, puis elles coulaient à travers des sables et des montagnes, et traversaient le pays des nègres, du côté des Zendj.

[1] L'auteur du *Merassid-Alitthilâ*, qui professait le système de Ptolémée, s'exprime ainsi au sujet de la mer des Zendj : « C'est la même que la mer de l'Inde. Les Zendj se trouvent au midi et les Indiens au nord. »

[2] *Moroudj-aldzeheb*, t. I, fol. 251.

[3] Mémoire cité, p. 136.

[4] Trad. franç., t. I, au commencement.

[5] Les savants ont lu la longue et intéressante notice du *Ketab-altanbyh*, de Massoudy, insérée, par l'illustre Silvestre de Sacy, dans le tome huitième du Recueil des Notices et Extraits. Je ferai remarquer, en passant, que M. de Sacy n'a pas touché aux questions qui se traitent ici.

Un bras se détachait de la partie supérieure du Nil et allait se jeter dans la mer[1]. Ce bras servait de séparation au pays des Abyssins et à celui des Zendj. Sans ce canal et sans les plaines de sables qui couvrent la contrée, les Zendj se seraient emparés du territoire des Abyssins, tant ils étaient nombreux et entreprenants[2]. » Massoudy ajoute que les habitations des Zendj s'étendaient jusqu'à Sofala et aux îles Ouac-Ouac, sur un espace d'environ sept cents parasanges en long et en large; cet espace consistait en champs, vallées, montagnes et lieux sablonneux. Évidemment les Zendj, dont il est parlé ici, sont les Gallas de nos jours.

Le bras du Nil, qui, suivant Massoudy, se détachait du Nil supérieur pour aller se jeter sur la côte orientale d'Afrique, répond au fleuve qui, sur la plupart de nos cartes, coule au sud-est, et à son embouchure près de la ville de Magadoxo. Dans tout le moyen âge, on crut à la possibilité de détourner les eaux du Nil de ce côté, et, au XVIe siècle, quand les Portugais, maîtres de l'Inde, se trouvèrent en hostilité avec l'Égypte, ils manifestèrent l'intention de rendre cette belle contrée à jamais inhabitable, en lui enlevant le fleuve qui lui donne la vie[3]. C'est probablement le bras qui, sur la carte d'Ibn-Haucal, paraît se diriger au sud-est.

Massoudy fait un tableau effrayant de la mer de Berbera. Les marins avaient un terme particulier pour désigner ses vagues; ils les appelaient des vagues aveugles. Elles s'élevaient comme des montagnes, puis elles tombaient à des profondeurs incommensurables; à la différence des vagues des autres mers, elles ne se brisaient pas, elles ne jetaient pas d'écume, elles restaient compactes. Les marins qui traversaient cette mer avaient à leur usage une chanson particulière[4].

[1] Ci-après, p. 45 et 56. Le plateau où se faisait la séparation des eaux porte la dénomination arabe de *Macsam* ou lieu du partage.

[2] *Moroudj*, t. I, fol. 40, 41 et 167.

[3] Ci-après, p. 205, 227 et 233.

[4] *Mouroudj-aldzeheb*, t. I, fol. 45. Massoudy donne à l'endroit où les eaux étaient le plus agitées le nom de Hafouny. Aboulféda a écrit *Khafouny*. Ce lieu paraît avoir été situé un peu au midi du cap Guardafui. (Comparez ci-après, p. 206, et le Voyage en Abyssinie, de Salt, traduction française, t. I, p. 120.)

Suivant Massoudy, la côte du pays des Zendj renferme un grand nombre d'îles. Il en cite une qui était à une ou deux journées de la terre, et où il était allé deux fois. Les habitants étaient de race zendj. Vers le milieu du VIIIe siècle de notre ère, au moment de la lutte entre les princes Ommiades et Abbassides, quelques musulmans s'emparèrent de l'île, et, réduisant les habitants à l'esclavage, ils les traitèrent, suivant Massoudy, comme leurs coreligionnaires traitèrent les chrétiens de l'île de Crète [1]. L'autorité appartenait à des chefs qui se la transmettaient de père en fils; Massoudy donne à ces chefs le nom de Cambalou, et l'île est appelée par lui du même nom [2]. A quel lieu actuel répond cette île? Il est difficile de rien affirmer. Suivant Massoudy, le bras du Nil qui se détachait du Nil supérieur, avait son embouchure dans les eaux de Cambalou, d'où l'on pourrait induire que Cambalou se trouvait aux environs de Magadoxo; mais il est possible qu'elle réponde à Madagascar. La position avancée de Madagascar vers le midi n'est pas une difficulté; Massoudy fait mention de Sofala, qui est encore plus éloigné, comme d'un pays où les Arabes de son temps allaient habituellement; il vante son sol comme produisant en abondance de l'or et d'autres objets précieux [3].

Albyrouny, parlant de la ville de Soumenat, située sur la côte du Guzarate, dit qu'une des circonstances qui avaient accru les richesses de ce sanctuaire des Indiens, c'est que ce port servait de point de relâche aux navires qui se rendaient de Sofala dans l'Inde et en Chine [4]. On trouve, dans le Traité d'Ibn-Alouardy, un passage précieux sur le pays de Sofala [5].

« C'est, dit l'auteur, une vaste contrée qui abonde en or, en grains

[1] Ci-après, p. 276.

[2] *Moroudj-aldzeheb*, t. I, fol. 40, 45 et 172.

[3] *Ibid.* fol. 167.

[4] *Fragments arabes et persans, relatifs à l'Inde*, p. 112.

[5] Manuscrits arabes de la Bibliothèque nationale, ancien fonds, n° 588, fol. 44 v. M. Salt a donné une traduction de ce passage, dans son Voyage en Abyssinie. (Traduction française, t. I, p. 68 et suiv.) Le mot arabe que M. Salt traduit par *golfe*, répond au bras du Nil dont il a été parlé, et qui, suivant Massoudy, venait se décharger dans l'Océan.

et en diverses productions admirables. Les villes sont fort peuplées, et toutes sont situées à l'embouchure d'une rivière. Les Zendj n'ont point de vaisseaux ; mais les marchands de l'Oman viennent dans des navires acheter leurs enfants, qu'ils revendent ailleurs [1]. Le commerce des Zendj consiste en dents d'éléphant, en peaux de panthère et en soie. Ils ont des îles dans la mer, d'où ils tirent les cauris, qui leur servent de parure et de monnaie. Le territoire de Sofala renferme des mines de fer, que les indigènes exploitent, et dont ils vendent le produit aux marchands de l'Inde, qui le payent cher, parce qu'il est plus dur et d'une meilleure trempe que celui de leur propre pays. Les Indiens purifient ce fer et en font de l'acier, qu'ils transforment en lames, dont le tranchant ne s'émousse pas. Les indigènes en font aussi des épées et d'autres armes offensives. La production la plus remarquable de cette contrée est l'or natif, qui se trouve en grains, du poids de deux ou trois mitscal; et cependant les indigènes portent généralement des ornements de cuivre aux bras. » On verra, ci-après, qu'au xe siècle le commerce de Sofala ne s'arrêtait pas à la presqu'île de l'Inde, mais qu'il s'étendait jusqu'aux îles de la Malaisie.

Voici quelques remarques d'Abou-Zeyd, au sujet des Zendj [2]. « Le pays des Zendj est vaste. Les plantes qui y croissent, telles que le dorra, qui est la base de la nourriture des habitants, la canne à sucre et les autres plantes y sont d'une couleur noire. Ce pays forme plusieurs royaumes en guerre les uns avec les autres ; les rois ont à leur service des hommes qui ont la narine percée, et dans cette narine un anneau a été passé; à l'anneau sont attachées des chaînes. En temps de guerre, ces hommes marchent à la tête des combattants; la chaîne est roulée autour de leur cou, et tous se font tuer à leur poste. »

Les Zendj, à cette époque, étaient encore païens. Néanmoins Abou-Zeyd s'exprime ainsi : « Des discours religieux sont prononcés devant

[1] Les Zendj, au IXe siècle de notre ère, composaient une partie considérable de l'armée des khalifes de Bagdad, et ces anciens esclaves furent même un moment sur le point de renverser le khalifat lui-même.

[2] *Relation des Voyages des Arabes et des Persans*, t. I, p. 137 et suiv.

ce peuple; on ne trouverait chez aucune nation des prédicateurs aussi constants. Il y a des hommes adonnés à la vie dévote, qui se couvrent de peaux de panthères ou de peaux de singes; ils ont un bâton à la main, et s'avancent vers les habitations. Les habitants se réunissent aussitôt; le dévot reste quelquefois tout un jour, jusqu'au soir, sur ses jambes, occupé à les prêcher et à les rappeler au souvenir de Dieu. Il leur expose le sort qui a été éprouvé par ceux de leur nation qui sont morts.» Abou-Zeyd ajoute qu'on exportait de ce pays des panthères dont la peau, mêlée de rouge et de blanc, était très-grande et très-large.

On voit du reste que, dès cette époque, les Arabes jouaient, sur les côtes orientales de l'Afrique, à peu près le même rôle qu'au moment où les Portugais, conduits par Vasco de Gama, firent flotter, pour la première fois, l'étendard européen dans ces parages; et cependant la plupart des géographes arabes qui sont venus après Massoudy, paraissent méconnaître cette situation.

Le lieu le plus reculé vers ce côté, dont parle Massoudy, ce sont les îles Ouac-Ouac, sur lesquelles les auteurs arabes ont débité beaucoup de fables[1]. Albyrouny a rangé les îles d'Ouac-Ouac, qu'il réduit à une seule, au nombre des îles qu'il nomme Comayr, et il s'exprime ainsi: «L'île d'Ouac-Ouac n'a pas été, comme le croit le vulgaire, ainsi appelée à cause d'un arbre dont le fruit aurait la forme d'une tête humaine poussant un cri[2]. Comayr est le nom d'un peuple dont la couleur tire vers le blanc, qui est petit de taille, qui ressemble, pour la figure, aux Turks, qui professe la religion des Indiens et qui a les oreilles percées[3]. Parmi les habitants de l'île Ouac-Ouac, il y en a qui ont le teint noir; les hommes y sont plus recherchés que les

[1] Cazouyny, *Monuments des pays*, édition de M. Wustenfeld, p. 21. Fragments d'Ibn-Alouardy, publiés par M. Tornberg, p. 70. Cazouyny dit qu'on allait dans les îles Ouac-Ouac en se guidant par les étoiles. Cela prouve que ces îles se trouvaient à quelque distance du continent; de plus, cela explique les fables débitées à leur sujet.

[2] Ce cri est *ouac ouac*.

[3] C'est-à-dire, qui porte un anneau à l'oreille.

femmes[1]. On exporte de chez eux l'ébène noir, mot qui sert à désigner la moelle d'un arbre dont on a ôté l'enveloppe[2]. »

Suivant Massoudy, les navires de Syraf et de l'Oman, qui du golfe Persique se rendaient à l'île de Cambalou, à Sofala et aux îles Ouac-Ouac, traversaient la mer de Berbera. Ces navires semblent avoir longé la côte méridionale de l'Arabie jusqu'auprès du détroit de Bab-el-Mandeb, après quoi, ils tournaient au midi. Voilà ce qui m'a fait dire qu'au temps de Massoudy, les Arabes des mers orientales ne connaissaient pas la boussole. S'ils avaient connu la boussole, ils se seraient dispensés de faire ce détour[3]. L'île de Socotorâ, qui était voisine de la côte, fut connue des Grecs et des Romains. Il ne vint pas aux Arabes l'idée d'aller vérifier l'existence de l'île de la coupole de la terre, parce que les moyens dont on pouvait disposer alors ne leur permettaient pas de s'éloigner du continent. . . . . .

Les écrits de Massoudy abondent en remarques intéressantes sur l'Inde, la Malaisie, etc. j'y reviendrai plus tard. Je vais parler des théories géographiques d'Ibn-Haucal, qui sont les mêmes que celles d'Alestakhry.

Ibn-Haucal, pour les contrées du nord de l'Europe, s'en est tenu à ce qu'avait dit Massoudy. Suivant lui, la mer Caspienne n'avait pas de communication avec une autre mer. On pouvait, dit-il, faire par terre le tour de cette mer, sans être arrêté par aucun obstacle, excepté par quelques lits de rivières[4]. La mer Noire communiquait avec la mer du Nord par un canal qui, à en juger par la carte, serait un bras de mer. D'après cela, et d'après les propres expressions d'Ibn-Haucal, l'Europe n'était plus qu'une île à laquelle l'auteur donne l'épithète de grande terre[5]; les Slaves occupaient la rive occidentale du canal. Enfin, un bras du Volga allait se jeter dans le Palus-Méotide. La carte

1 Le sens de ces paroles est exprimé d'une manière plus claire par Édrisi, t. I, de la traduction française, p. 69.

2 *Fragm. arabes et persans sur l'Inde*, p. 124.

3 Ci-devant, p. ccvi.

4 Pages 9 et 187 du manuscrit de Paris.

5 *Ibid.* p. 10, 92 et 96.

n'indique pas ce bras, mais il en est parlé dans le texte[1]. En ce qui concerne l'opinion d'Alestakhry, j'ai donné dans ce volume un long extrait de son récit[2].

A l'égard de l'Afrique, Ibn-Haucal tient un tout autre langage que Massoudy, et il se déclare franchement pour le système de Ptolémée. Suivant lui, la côte d'Afrique, qui est à la hauteur de la mer Rouge, tourne à l'est et se prolonge en face de l'Arabie, de la Perse, de l'Inde et de la Chine[3]. La carte reproduite ici suffit d'ailleurs pour lever toute incertitude.

Ibn-Haucal donne le nom de Roum, qui est une altération du nom glorieux des Romains, à tous les pays chrétiens depuis l'océan Atlantique jusqu'à la Chine[4].

Je passe à Édrisi. On a déjà beaucoup écrit sur les doctrines d'Édrisi; la carte annexée à ce volume suffit pour indiquer les points principaux de ces doctrines, les seuls dont nous ayons à nous occuper ici. D'ailleurs, dans les notes qui accompagnent ma traduction, je dis-

[1] Page 187 du manuscrit de Paris. On sait que les contrées baignées par le Volga inférieur reçurent, au XIIIe siècle, le nom de Kaptchac ou plutôt Kiptchac; mais ce qu'on ne sait pas aussi bien, c'est qu'à la fin du XIVe siècle, le nom de Kaptchac était quelquefois remplacé par celui de Togmac. Le savant M. Quatremère a nié cette confusion, dans ses notes sur l'histoire des Mongols, par Raschid-Eddin, p. 68. Mais il existe quelques témoignages d'Abd-Alrazzac, qui me paraissent prouver que M. Quatremère a été dans l'erreur. Abd-Alrazzac, racontant les événements de l'année 793 de l'hégire (1391 de J. C.), dit, au sujet de l'entrée des troupes de Tamerlan dans le Kaptchac, qu'elles se mirent à faire la guerre aux Togmacs. Les soldats de Tamerlan, après leur victoire, chantaient un vers dans lequel ils disaient qu'ils avaient été vainqueurs des Togmacs. Plus bas, le même historien rapporte que l'on composa, sur la victoire de Tamerlan, un chronogramme où l'on disait que ce prince avait brisé l'armée des Togmacs à coups de masses de fer. (Voyez le Mémoire de M. Charmoy sur l'expédition de Tamerlan dans le cœur de la Russie, *Mémoires de l'Académie de Saint-Pétersbourg*, année 1836, t. III, p. 245, 258, 267 et 268.)

[2] Ci-après, p. 297 et suiv.

[3] Pages 12, 26, 29.

[4] Pages 8 et 10. Sur la carte reproduite ici, on remarque au nord du golfe Persique un trait qui semble ne se rapporter à rien. C'est probablement une représentation grossière du cours du Tigre et de l'Euphrate, qui, sur une copie précédente, s'était détachée de la feuille, et que le copiste a mise hors de sa place.

cute diverses questions de détail. Je me bornerai donc à quelques remarques.

Édrisi a adopté, pour l'Afrique, le système de Ptolémée. A l'exemple de Massoudy et d'Ibn-Haucal, il a entièrement isolé la mer Caspienne. Il s'est séparé d'eux en rejetant le prétendu canal qui se rendait de la mer du Nord à la mer Noire; mais, à leur exemple, il a fait décharger un bras du Volga dans le Palus-Méotide[1]. La dernière opinion s'est maintenue chez la plupart des écrivains arabes postérieurs. On lit, dans l'ouvrage de Schems-Eddin de Damas, ce passage, qui est un reflet du récit de Massoudy : « Les Russes occupent quelques îles dans le Palus-Méotide, et possèdent des navires de guerre avec lesquels ils attaquent les Khozars. Ils entrent dans le pays des Khozars par un canal qui, de l'Itil, se décharge dans le Palus-Méotide. Quand ils sont arrivés devant le bras principal (le Volga), ils se détournent vers un autre bras qui les conduit à la mer Caspienne; de là ils étendent leurs ravages[2]. »

On remarque sur la carte générale d'Édrisi, au nord-est de l'Asie, le nom d'Yadjoudj et de Madjoudj ou de Gog et de Magog. Ce nom, qui se rattache à celui de Doul-Carnaïn, est mentionné dans l'Alcoran, et il n'est guère de traité géographique musulman où il n'en soit point parlé[3]; quant à celui de Doul-Carnaïn, ou possesseur des deux cornes, il se trouve aussi dans l'Alcoran, et quelques commentateurs l'ont confondu avec Alexandre le Grand, tel que se le représentent les Orientaux. En effet, aux yeux des Arabes, des Persans et des Turks, le héros macédonien ne conquit pas seulement l'empire de Darius et la vallée de l'Indus; l'Inde, la Chine, tout l'univers, depuis les colonnes d'Hercule jusqu'au Japon, plièrent sous ses efforts. Dieu est censé parler ainsi : « Nous affermîmes la puissance de Doul-Carnaïn sur la terre, et nous lui donnâmes les moyens d'accomplir tout ce qu'il désirait. Il suivit une route et marcha jusqu'à ce qu'il fût arrivé au lieu où le

[1] Ci-dessous, p. 290 et 306.

[2] Manuscrit arabe de la Bibliothèque nationale, ancien fonds, n° 581, fol. 138 v.

[3] Voy. ci-devant, p. LVI.

soleil se couche ; il vit le soleil se coucher dans une eau boueuse. Il prit une autre route et marcha jusqu'à l'endroit où le soleil se lève ; le soleil se levait sur un peuple auquel nous n'avons rien donné pour le garantir de l'ardeur de ses rayons. Doul-Carnaïn se mit de nouveau en chemin, et marcha jusqu'à ce qu'il arrivât à l'endroit qui sépare les deux chaînes de montagnes ; au pied de ces deux chaînes habitait un peuple avec lequel il était presque impossible de s'entendre. Ce peuple lui dit : « O Doul-Carnaïn, nous sommes continuellement « exposés aux brigandages des peuples Yadjoudj et Madjoudj. Pouvons-« nous, moyennant salaire, te solliciter d'élever une barrière entre nos « ennemis et nous ? » Doul-Carnaïn répondit : « La puissance dont Dieu « m'a investi est pour moi la récompense la plus précieuse. Aidez-moi « seulement avec zèle, et j'élèverai une barrière entre vous et eux. « Apportez-moi de grandes pièces de fer, afin que je ferme le passage « entre les deux montagnes. » Puis il dit aux travailleurs : « Soufflez le « feu, jusqu'à ce que le fer soit enflammé. » Il ajouta : « Apportez-moi « de l'airain fondu, afin que je le verse dessus[1]. »

Mahomet raconte ensuite comment les peuples de Yadjoudj et de Madjoudj ne purent ni escalader le nouveau mur, tant il était élevé, ni le percer, tant il était solide. Il ajoute que ce mur était l'œuvre de la miséricorde divine pour nous qui avions tout à redouter de ce peuple méchant. Cependant, ajoute-t-il, lorsque l'heure sera venue, c'est-à-dire lorsque ce monde fragile sera près de finir, le formidable rempart tombera en poussière. Alors le passage sera ouvert de nouveau, et les peuples de Yadjoudj et de Madjoudj, qu'une si longue attente aura rendus plus féroces, donneront un libre cours à leur haine[2].

Les deux montagnes dont il est parlé dans l'Alcoran désignent la chaîne du Caucase qui, de tout temps, a servi de barrière aux barbares du nord, entre la mer Noire et la mer Caspienne. Cette chaîne s'ouvre en quelques endroits, notamment vers le milieu, et donne encore

[1] *Alcoran*, XVIII, 82 et suiv. — [2] *Ibid.* XXI, 95.

aujourd'hui passage à la route qui mène de Téflis à Mosdok[1]. Le peuple qui habitait au midi de la chaîne, et auquel il était presque impossible de se faire entendre, n'est pas autre que l'agrégation de peuples divers établis au pied du Caucase, parmi lesquels les Arabes ont prétendu compter jusqu'à trois cents langues[2]. Les noms de Yadjoudj et de Madjoudj, qui sont une altération de Gog et de Magog cités dans la Bible, s'appliquent aux Scythes, aux Sarmates, aux Huns, en un mot aux nations qui, de temps immémorial, ont fui les frimas du Nord pour venir prendre la place des nations amollies du Midi. La barrière formidable élevée par Doul-Carnaïn, rappelle les travaux gigantesques des rois persans de la dynastie des Sassanides[3]. Enfin, l'apparition des peuples de Yadjoudj et de Madjoudj, vers la fin des temps, est un des signes du désordre épouvantable qui marquera la fin du monde.

Quelques musulmans croient que les peuples de Yadjoudj et de Madjoudj, impatients de satisfaire leur rage, ne cessent pas de tenir les yeux fixés sur le rempart de Doul-Carnaïn. Aussi, de tout temps, le vulgaire s'est préoccupé de la question de savoir où se trouvait ce rempart, et quelle était au juste cette race maudite. La première idée qui vint aux musulmans, et c'était sans doute l'idée de Mahomet, fut celle que je viens d'indiquer. Mais, dès la fin du VIIe siècle de notre ère, lorsque les nomades de l'Arabie eurent envahi l'Arménie et la Géorgie, et franchi le Caucase, cette chaîne perdit la plus grande partie de son prestige, et les barbares qui en occupaient le revers septentrional, ne présentèrent pas un aspect plus effrayant que certaines peuplades plus rapprochées. Il fallut faire ce qui avait déjà été fait chez les Grecs et les Romains pour des cas analogues; il fallut rejeter plus loin le rempart et le peuple auquel il servait d'obstacle. Le mur de Doul-Carnaïn et le peuple de Yadjoudj et de Madjoudj furent relégués dans l'Oural et l'Altaï. Ce fut là qu'en l'année 844 de J. C. l'interprète Sallam alla les chercher, par ordre du khalife de Bagdad. En effet, ce prince avait vu, une nuit en songe, le rempart de Doul-Carnaïn tomber

[1] Ci-après, p. 287. — [2] *Ibid.* p. 93. — [3] *Ibid.* p. 94, 299 et 300.

en éclats, et le peuple de Yadjoudj et de Madjoudj s'apprêter à franchir le passage. Voilà pourquoi il envoya Sallam, afin de s'assurer de l'état des choses. Il paraît que le khalife, honteux de sa faiblesse, se concerta avec Sallam pour pallier ses craintes passées et pour tranquilliser à l'avenir les musulmans; ou bien l'interprète, afin de se rendre important, imagina lui-même le récit qui circule sous son nom, et qui a été rapporté par Édrisi. Quoi qu'il en soit, Sallam raconta comment, après des courses prolongées et les plus rudes fatigues, il était parvenu jusqu'au mur de Doul-Carnaïn. Il trouva le mur en bon état, et il s'assura que le peuple de Yadjoudj et de Madjoudj, quelque impatient qu'il fût de forcer la barrière, était maintenu à une distance respectable. Plus tard, le rempart de Yadjoudj et de Madjoudj fut reculé encore plus à l'orient et au nord. Chez quelques auteurs, il paraît s'être confondu avec la grande muraille de la Chine[1].

Alestakhry, Ibn-Haucal et Édrisi supposent que la terre était en-

[1] Ci-après, p. 24. Il a été parlé ci-devant, p. cxix et cxx, du grand travail que M. Jomard a entrepris sur les cartes d'Édrisi, d'après le manuscrit de la Bibliothèque nationale de Paris. Voici une note que le savant géographe a bien voulu me communiquer: « Conformément au vœu émis par la Société de géographie, lors de la publication de la traduction française du traité d'El-Édrisi, M. Jomard a fait graver une réduction des soixante-neuf cartes du manuscrit, au quart de leur grandeur naturelle, de telle façon que les dix sections de chacun des climats pussent être réunies en une seule feuille, section à section, et climat à climat. Les noms des lieux, mers, rivières, montagnes, etc. ne pouvant trouver place dans cette réduction (quoiqu'elle n'ait pas moins d'un mètre de longueur), on les a remplacés par autant de numéros qui ont leur explication dans un index complet joint à la carte. Les noms y sont écrits en caractères arabes, et fidèlement reproduits, d'après l'original, avec la transcription française; des notes éclaircissent les difficultés que présente, en plusieurs endroits, cette nomenclature, qui compte plus de deux mille noms de lieux différents.

« Quant au planisphère ou mappemonde qui est en tête du manuscrit, il a été gravé de grandeur naturelle. Comme cette figure a souffert des injures du temps, M. Jomard a obtenu, de l'obligeance du savant orientaliste M. Renouard, un *fac-simile* de la mappemonde, mieux conservée, qui se trouve dans le manuscrit de la bibliothèque d'Oxford. Cette figure a été gravée en regard de la mappemonde du manuscrit de Paris. Pour compléter ce travail, M. Jomard donne une carte restituée du monde connu des Arabes, d'après El-Édrisi. Enfin, dans l'explication de ces dessins, qui font partie de sa publication des Monuments de la géographie, il discute plusieurs des questions aux-

tourée par la mer; la grande mer a reçu, en conséquence, des Arabes, le nom de mer Environnante [1]. Cette dénomination rappelle l'idée qui a guidé Homère, quand ce grand poëte représente l'Océan, sous forme de fleuve, occupant le rebord du bouclier d'Achille [2]. Aux yeux de ces géographes, le pays de Gog et de Magog terminait la terre du côté du nord, de même que le pays des nègres la terminait du côté du midi. Mais Alestakhry ajoute [3] qu'on ignorait à quelle distance ces deux régions étaient de la mer Environnante. Il dit de plus que, par l'excès du chaud ou par l'excès du froid, la mer Environnante, dans ces deux endroits, n'était pas navigable.

Édrisi n'a pas fait connaître son opinion sur l'hémisphère méridional. Il se contente de dire que cet hémisphère est inhabitable à cause de la chaleur [4]; puis il passe à la description du premier climat, qu'il fait commencer à l'équateur. On est autorisé, d'après cela, à croire que, dans sa pensée, les pays situés sur le bord septentrional de la saillie attribuée au continent africain, longeaient la ligne équinoxiale.

Le plus grand désordre règne dans la manière dont Édrisi a disposé les îles de la mer orientale. Certaines îles sont répétées plusieurs fois, d'autres ne reposent que sur des idées chimériques. Le texte d'Édrisi, combiné avec la carte jointe à ce volume, suffira pour fixer l'opinion du lecteur. Je me bornerai ici à parler d'un fait de la plus haute importance pour la géographie et l'ethnographie; c'est l'origine de la race Malaie, et sa propagation sur toute l'étendue des mers orientales.

On a vu ce qu'a écrit Massoudy sur l'origine des habitants des îles Syla [5]. Albyrouny a dit quelque chose d'approchant sur les îles Comayr, forme diminutive de Comor, et sur l'île Ouac-Ouac. De son côté, Édrisi a parlé d'une île qu'il appelle à la fois Comor et Malây, et qu'il place au sud-est de Serendyb. Cette île, dit-il, est éloignée des îles

quelles donnent lieu l'ouvrage et les cartes d'El-Édrisi, soit son système géographique, soit la position des lieux sur le globe. »

[1] Ci-devant, p. CLXXXI et CCXII, et ci-dessous, p. 23.

[2] *Iliade*, chant XVIIIe, vers la fin.

[3] Pages 4 et 5.

[4] Tome I, de la traduction française, p. 2 et 3, et ci-dessous, p. 24.

[5] Ci-devant, p. CCLVI.

Dibadjat (les Maldives) de sept journées de navigation. La capitale se nomme Malây. Le roi a beaucoup de troupes, d'éléphants et de vaisseaux. Les productions du pays sont la banane, la noix de coco et la canne à sucre. Édrisi ajoute que, d'après le rapport des habitants, cette île touchait à la mer Résineuse, qui, suivant lui, terminait le monde de ce côté [1].

Ibn-Sayd qui, ordinairement résume le récit d'Édrisi, y a ajouté des remarques qui annoncent quelquefois peu de critique, mais qui, d'autres fois, sont du plus haut prix. On trouvera, ci-après [2], une intéressante description de la côte occidentale de l'Afrique, à partir de l'équateur. Ibn-Sayd donne aussi une description de la côte orientale, et cette description s'étend jusqu'au cap de Bonne-Espérance. Son récit, qui est digne de toute l'attention des géographes, et qui fournit de nouveaux détails sur la race Malaie, ne pèche qu'en deux points. D'abord l'auteur, se laissant entraîner par l'autorité de Ptolémée, part de l'idée que le continent africain, au lieu de tourner à l'ouest, se développait à l'est, à quelques degrés au sud de la ligne équinoxiale. En second lieu, il suppose que l'île Madagascar ne faisait qu'un avec les Séchelles, et que, se prolongeant un peu au sud de Ceylan, elle embrassait une partie des îles de Sumatra et de Java. C'est cet ensemble qui formait pour lui l'île Comor ou Malây. L'île Comor se prolongeait jusqu'à la mer Environnante, qu'Édrisi nomme la mer Résineuse, et qu'Ibn-Sayd appelle la mer Noire. En même temps, le canal de Mosambique, au lieu de tourner au sud-ouest, se développait au sud-est, entre le continent africain et l'île Comor, et ne se terminait qu'à la mer Environnante, ce qui tendait à reporter le cap de Bonne-Espérance au sud-est de la Chine [3]. Voici le précis de ce que dit Ibn-Sayd [4] :

[1] Tome I, de la trad. franç. p. 69 et 86.

[2] Pag. 212 et suiv.

[3] Cosmas émet une opinion analogue et dit que la mer de l'Inde communiquait avec l'océan Oriental par un détroit qu'il nomme Zingi. Il affirme s'être avancé jusqu'à l'entrée de ce détroit, et avoir ressenti l'effet des tempêtes de l'Océan. Malheureusement, la carte qui accompagne le traité de Cosmas n'est pas assez précise pour fixer l'opinion du lecteur. (*Topographia christiana*, p. 132, 139 et suiv.)

[4] En général, ce que j'omets ici se trouve ci-après, p. 205 et suiv.

« La montagne des Comr, qui donne naissance au Nil, est ainsi appelée du nom des Comr, peuple qui est frère des Chinois. Les Comr, ainsi que les Chinois, descendent d'Amour, fils de Japhet[1]. Ils habitaient primitivement avec les Chinois; mais, la discorde étant survenue, les Comr furent obligés de se retirer dans les îles voisines, d'où ils se répandirent successivement sur le continent africain[2]. Les Comr ressemblent aux Chinois plus qu'aux Indiens; pour l'habillement et le genre d'idolâtrie, ils tiennent des uns et des autres.

« A l'orient de la ville de Seyounah, qui est située sous le quatre-vingt-dix-neuvième degré de longitude et le deuxième degré et demi de latitude méridionale, commence la Montagne-Battue (Djebel-Almolattham); elle s'étend le long de la côte, sur un espace d'environ deux cent soixante milles; on la nomme ainsi, parce que le vent du nord souffle de son côté. La montagne des Comr se prolonge dans la même direction. La race nègre, qui commence aux extrémités du Magreb, finit au midi, sous le cent huitième degré de longitude, et le seizième degré de latitude méridionale. Là s'élève la montagne du Repentir (Djebel-Alnedam); cette montagne s'étend jusque sous le cent dix-septième degré et demi de longitude. Sa couleur est d'un rouge cendre. La mer Environnante la baigne du côté du sud-ouest. Au pied de cette montagne, du côté du nord, et sous le cent neuvième degré de longitude, et le douzième degré de latitude méridionale, est la ville de Daghouthah; c'est la plus reculée des villes du pays de Sofala; c'est la ville la plus avancée de la saillie que le continent forme de ce côté.

« Quant à l'île de Comr, elle prend naissance à l'orient de la ville de Seyounah, en face de la Montagne-Battue. Le canal formé par l'île et le continent se dirige vers le sud-est et se termine à la montagne du Repentir; il a en cet endroit une largeur d'environ deux cents milles. Le vent qui souffle du nord pousse les navires contre la Mon-

[1] Il est question ci-après (p. CCCLIV) de la race d'Amour.

[2] L'auteur ajoute que c'est une faute d'écrire le nom de la montagne qui donne naissance au Nil *Camr* (signifiant en arabe *lune*). Pour *Comr*, c'est tantôt le nom du peuple des *Comr*, tantôt un mot arabe ayant le sens d'*éblouissement*, ci-après, p. 81, et 82.

tagne-Battue. C'est aux équipages à se tenir sur leurs gardes. S'ils sont entraînés dans le canal, ils tâchent de regagner le nord à l'aide du vent qui vient du sud. Une fois arrivés devant la montagne du Repentir, il ne leur reste qu'à déplorer leur imprudence et à s'abandonner au décret divin. Ils sont brisés contre la montagne, ou bien ils sont poussés dans la mer Environnante, et l'on n'en a jamais plus de nouvelles. On dit qu'il y a en cet endroit des tournants qui engloutissent les navires. Les personnes qui naviguent dans les mers de l'Inde nomment ces parages mer de la Ruine; ils les appellent aussi mer de Sohayl, parce que, de cet endroit, on voit l'étoile Sohayl au-dessus de sa tête.

« L'île des Comr est longue et large; on lui attribue quatre mois de long, et vingt journées de large dans sa plus grande largeur. On cite parmi ses villes, celle de Leyrané. Ibn-Fathima, qui l'a visitée, dit qu'elle est, avec Macdaschou, au pouvoir des musulmans, mais que ses habitants sont un mélange d'hommes venus de tous les pays. C'est un port où l'on peut relâcher et mettre à la voile. Les scheikhs qui y exercent l'autorité tâchent de se maintenir dans de bons rapports avec le prince de la ville de Malây, qui est située à l'Orient. Leyrané se trouve sur les bords de la mer, sous le cent deuxième degré de longitude, et trente-deux minutes de latitude. A cinq degrés au delà est la ville de Malây, où réside un des rois de l'île. Ce roi parvient quelquefois à faire la conquête de la plus grande partie de l'île; mais il ne retire pas de grands avantages de ces succès; car les distances sont grandes et les esprits divisés. La latitude de Malây est la même que celle de Leyrané. La ville de Daghouta est située au pied de la montagne du Repentir, sur le bord du canal des Comr. Quant à l'île des Comr, elle se prolonge à l'est. Comoryé, qui fut jadis la capitale de la plus grande partie de l'île, se trouve sous le cent cinquante-quatrième degré de longitude, et le troisième degré de latitude méridionale.

« La mer de l'Inde se joint à la mer Environnante, sous le cent soixante-quatrième degré trente et une minutes de longitude. En cet

endroit est l'embouchure du fleuve de Khomdan, le principal des fleuves de la Chine. Khomdan est le nom d'une ville que le fleuve traverse; sa situation est sous le cent soixante-huitième degré de longitude, et le premier degré de latitude septentrionale[1]. Personne, dit-on, ni d'entre les habitants de l'île de Comr, ni d'entre les étrangers, n'a navigué dans la mer Environnante; quiconque y a été entraîné a péri au milieu des tournants d'eau[2]. »

Je reviendrai bientôt sur les rapprochements ethnographiques que suggèrent ces divers passages. Pour le moment, je ne pousserai pas plus loin ces remarques. De vastes contrées nous restent à parcourir: l'Inde, le Thibet, la Tartarie, la Chine et la Malaisie, où se termineront nos recherches.

La diffusion actuelle des lumières en Europe et dans toutes les contrées du globe où l'activité européenne trouve à s'exercer, rend à peine croyable l'ignorance absolue où la société indienne a été maintenue de tout temps par rapport aux événements qui s'étaient passés dans son propre sein. Rien de ce que nous savons n'approche à cet égard de ce qui a eu lieu chez les Indiens. Les Grecs et les Romains ont depuis longtemps perdu le sceptre de la puissance et de la civilisation, et cependant il n'est personne parmi les hommes lettrés qui ne soit au courant des pays qu'ils occupèrent, des événements auxquels ils prirent part, et de la place qu'ils tinrent dans les annales de l'humanité. On a longtemps accusé les Égyptiens d'avoir, à l'époque la plus brillante de leur histoire, négligé de recueillir les souvenirs de leurs hauts faits; mais les découvertes de la science moderne sont venues les disculper sur ce point. Non, les Sésostris et les Osymandias ne dédaignèrent pas de transmettre leurs noms à la dernière postérité. Bien au contraire, ils prirent la peine de faire percer les montagnes et de répandre sur le sol égyptien des débris de rochers couverts de figures et de légendes. Si les caractères dans lesquels on marquait les légendes étaient à la portée d'un petit nombre de personnes; si même,

[1] Il s'agit ici du fleuve Jaune, sur les bords duquel (le Wei) se trouve la ville du Singanfou. — [2] *Traité d'Ibn-Sayd*, fol. 2 et suiv.

à la suite des changements que le temps amène toujours avec lui, on en perdit tout à fait l'intelligence, cela prouve une erreur dans l'emploi du moyen, mais n'ôte rien aux intentions. Partout où il a existé une société régulière et une écriture, il y a eu des livres et des personnes qui y cherchaient l'instruction. Le moyen âge lui-même, que nous flétrissons de l'épithète de *barbare*, ne nous a-t-il pas laissé au moins l'indication et la date de ce qu'il vit s'opérer de plus important? L'Inde seule, qui pourtant donna naissance à une civilisation aussi originale qu'ancienne, et où les sciences spéculatives furent toujours cultivées avec ardeur, est privée de géographie, d'histoire et des documents qui constituent l'ordre des faits.

Ce n'est pas que, dans l'Inde, la société soit restée immobile, et que la crainte de la monotonie ait arrêté les écrivains. Là, comme ailleurs, les doctrines religieuses, après avoir dominé un certain temps, firent place à d'autres doctrines; la soif du pouvoir mit les armes aux mains des ambitieux; les sectes se combattirent entre elles; les trônes furent opposés aux trônes; les dynasties supplantèrent les dynasties. A mesure qu'on entrevoit un peu de jour dans l'histoire de la presqu'île, on reconnaît que nul pays ne fut exposé à plus de déchirements et de révolutions.

Il a été publié, dans ces derniers temps, une histoire sanscrite de Cachemire[1]; la première partie de cette histoire, qui commence à l'origine des choses, et qui s'étend jusqu'au XIe siècle de notre ère, a été rédigée dans le XIIe siècle[2]. Mais là trop souvent le lecteur européen a le regret de se voir transporté du monde réel dans un monde fantastique. Sous la plume de l'écrivain indien, certains rois de Cachemire, à une époque sur laquelle la science a acquis des notions sûres, deviennent des conquérants irrésistibles, des maîtres du monde; et

[1] Calcutta, 1832, un volume gr. in-4°. Cette édition ne renferme que le texte; le titre de l'ouvrage est *Radja-Tarangini*, ou *Histoire des Radjas*.

[2] Cette première partie a été publiée, à Paris, aux frais de la Société asiatique, par M. Troyer, sous le titre de *Histoire des rois de Kachmir*, texte sanscrit, traduction française, et notes, 1840, 2 vol. in-8°.

cependant l'auteur n'a pas trouvé un mot à dire sur les véritables conquérants, sur le grand Alexandre, ni sur les enfants de Mahomet, qui, au temps où il écrivait, pressaient vivement la vallée de Cachemire.

Les principaux renseignements historiques que nous ont transmis les indigènes consistent dans des inscriptions sur cuivre renfermant des concessions de terre faites à certains temples, avec les noms des donateurs et quelques dates. On a également relevé, dans ces derniers temps, des inscriptions sculptées sur les rochers et sur des colonnes monumentales; enfin, l'on a recueilli un grand nombre de médailles appartenant, les plus anciennes, aux principautés grecques qui se formèrent aux environs de l'Indus, après la mort d'Alexandre; celles qui viennent ensuite, à des souverains, soit indigènes, soit d'origine étrangère, qui se partagèrent la presqu'île. Les recherches auxquelles ces divers documents ont donné lieu ne sont pas dénuées de résultats; mais les résultats sont restreints et se bornent à des faits isolés.

Pythagore alla, dit-on, jusque dans l'Inde, pour étudier la sagesse à l'école des gymnosophistes. Alexandre le Grand fit mieux; il franchit avec une armée formidable le Caucase indien, appelé aujourd'hui Hindoukousch, et s'avança au delà de l'Indus. Or, Alexandre et plusieurs de ses compagnons étaient doués d'un esprit éclairé et capable de saisir ce que le pays offrait de particulier. Mais à cette époque les doctrines des brahmanes dominaient dans cette partie de l'Inde, et l'on sait que ces doctrines ne sont pas favorables aux étrangers. La société, chez les brahmanistes, est partagée en castes. Celle des brahmes, qui forme la caste sacerdotale, est chargée du dépôt des livres sacrés et de la célébration des cérémonies du culte. La caste qui vient ensuite est celle des kchatrias ou des guerriers : celle-ci a pour mission de défendre le pays quand il est attaqué. Les deux autres castes fournissent à la société des laboureurs, des artisans et des gens de service. Mais nul ne peut passer d'une caste dans une autre, et ceux qui sont chassés de leur caste sont, pour ainsi dire, repoussés de la société. C'est dans la dernière catégorie que sont classés les étrangers. Comme ils n'ont pas été, en naissant, purifiés d'après certains rites, et qu'en général ils se

montrent sans respect pour les institutions locales, ils sont rangés parmi les êtres impurs, et l'on évite tout contact avec eux. Combien n'était-il donc pas difficile pour les Grecs d'acquérir une connaissance intime d'une contrée dont ils possédaient une partie, et dont ils étaient en position d'apprécier les divers avantages! Les Grecs et les Romains, à l'exemple des Phéniciens et des Égyptiens, vinrent pendant longtemps commercer sur les côtes maritimes; mais l'intérieur de la presqu'île leur était fermé, ou, s'ils y pénétrèrent, ils ne trouvèrent personne pour répondre à leurs questions.

Dans l'opinion des brahmanistes, qui ont fini par exterminer les sectes rivales, et qui, depuis environ mille ans, dominent sans partage sur la presqu'île, le monde que nous habitons a son temps de vie marqué; mais ce temps, qui se monte à des millions d'années, est divisé en quatre âges : dans le premier âge, l'homme vécut plus longtemps qu'à présent; il fut plus vertueux, et par conséquent plus heureux; dans le second âge, la vertu commença à chanceler et le vice leva la tête; dans le troisième âge, le vice prit un aspect redoutable, et les gens de bien conçurent de la crainte; dans le quatrième âge, qui est celui où nous avons le malheur de vivre, le vice est devenu tout-puissant, et la vertu n'a pas eu d'autre parti à prendre que de se cacher. Le dernier âge a commencé l'an 3103 avant notre ère, et peut, par conséquent, être mis en rapport avec la chronologie de la Bible. Quant aux premiers âges, ils sont l'ouvrage de l'imagination des indigènes, et ils ont été inventés uniquement pour consoler des misères de la vie présente. Les Pouranas et les autres livres brahmaniques ne tarissent pas sur les événements des trois premiers âges; ils s'étendent également sur la première moitié de l'âge présent, période sur laquelle il a toujours régné la plus grande incertitude; mais ils ne disent rien sur l'époque la plus récente, ou, s'ils en parlent, c'est au hasard et hors des conditions imposées par l'amour de la vérité. A quoi bon, disent les brahmanistes, arrêter ses regards sur des siècles de perversité et de honte? Ne vaut-il pas mieux se reporter, par la pensée, à un temps où chaque chose était à sa place, et où le bien avait son empire assuré?

Les bouddhistes, qui, dans les premiers siècles de notre ère, dominaient sur une grande partie de l'Inde, et qui encore aujourd'hui sont répandus dans plusieurs régions de l'Asie orientale, professent des opinions moins exclusives; ils n'admettent pas la division des castes, et c'est ce qui leur a permis de se propager hors de la presqu'île. S'ils rejettent la mythologie des brahmanistes, ils en ont imaginé une autre qui n'est guère plus raisonnable. Mais ils n'ont pas la même horreur que leurs adversaires pour les choses de la vie réelle. On trouve dans leurs légendes, même dans celles qui sont le plus absurdes, les noms des princes qui ont contribué au succès de leur religion, des docteurs qui, par leurs écrits et la pureté de leur vie, en ont rehaussé l'éclat, quelquefois même des personnages qui en ont combattu le triomphe. Les livres bouddhiques peuvent donc fournir des renseignements utiles à l'histoire, et forment une source qui ne doit pas être négligée.

Mais que de lacunes dans le tableau que l'Européen éclairé se fait en idée, et qu'il voudrait voir se réaliser! Une seule remarque suffira pour montrer l'insuffisance des documents des Indiens pour leur propre histoire. Le nom d'Alexandre le Grand n'est pas cité une seule fois dans les traités sanscrits, bouddhiques et brahmaniques; on n'a pas pu signaler jusqu'ici un seul mot qui se rapportât au héros macédonien. Le même silence existe dans les annales chinoises, qui pourtant remontent à plusieurs siècles avant Alexandre. En d'autres termes, le nom du conquérant n'a pas été jugé digne de trouver place dans les témoignages écrits des peuples de l'Asie orientale. Que dirait le fils de Philippe, s'il se voyait condamné à l'oubli, lui que les exploits fabuleux de Bacchus et d'Hercule empêchaient de dormir, et qui, plusieurs fois, s'exposa à la mort pour mieux assurer l'immortalité de sa gloire?

Un point sur lequel les brahmanistes et les bouddhistes s'accordent, c'est le dogme de la métempsycose. On sait que, de tout temps, les Indiens, frappés du désordre moral qui existe sur la terre et de la nécessité d'une expiation avant d'arriver à une vie meilleure, ont cru à la transmigration des âmes d'un corps dans un autre, quelquefois même du corps d'un homme dans celui d'un animal, ou du corps

d'un animal dans celui d'un homme. C'est en vue d'une situation plus favorable, qu'à toutes les époques de l'histoire, des Indiens se sont infligé les plus cruels tourments, et la mort même, pour que leur âme changeât de demeure; c'est par une suite du même dogme, que l'Indien, qui s'expose aux douleurs les plus vives, se fait scrupule de tourmenter un animal quelconque. Cette conduite, qui nous paraît bizarre, provient d'une grande honnêteté de caractère. L'Indien se croit libre de faire de son corps ce qu'il juge convenable; mais il n'ose pas disposer du sort de son semblable, qui peut-être est renfermé dans le corps d'une mouche et du plus vil des insectes. Le croira-t-on? le dogme de la métempsycose a contribué à jeter le trouble dans les écrits des indigènes. Certains personnages réels y sont représentés comme ayant vécu à plusieurs époques différentes. Si le personnage n'est pas connu d'ailleurs, comment s'assurer de la vérité [1]?

L'éloignement des brahmanistes pour tout ce qui entre dans la classe des choses réelles, les a empêchés de s'occuper de la description de leur propre pays. Ils se sont fait une cosmogonie qui leur est propre; ils ont multiplié le nombre des cieux, des terres et des mers; ils ont déterminé la nature de chaque terre et de chaque mer, avec les êtres qui les habitent. Leur imagination, se donnant carrière, semble n'avoir rien oublié de ce qui peut trouver place dans une conception humaine; mais il ne leur est jamais venu en pensée de tracer, pour une époque quelconque, une liste exacte et complète des provinces et des principales villes de leur empire.

Qu'on ne dise pas qu'il a peut-être existé jadis une description géographique du pays, et que jusqu'ici cette description ne nous est point parvenue. Au commencement de ce siècle, un membre de la Société asiatique de Calcutta, Wilford, entreprit de recueillir tout ce que les

[1] Il existe en sanscrit une grammaire qui a pour auteur Panini, et qui paraît avoir été composée dès avant l'ère chrétienne. L'écrivain bouddhiste chinois Hiuen-Thsang fait mention de Panini; mais il le fait vivre à diverses époques. Cette circonstance m'a empêché, dans mon mémoire sur l'Inde, de fixer d'une manière précise l'époque où florissait Panini.

traités sanscrits renferment de relatif à la géographie. Non-seulement il parcourut pour cet objet tous les livres qui étaient à sa portée, mais il fit un appel aux savants indigènes. Les résultats de son travail ont été consignés dans le huitième volume des Recherches asiatiques. Comme un écrivain arabe fort instruit, Albyrouny, qui visita l'Inde dans la première moitié du XIe siècle, et qui, après avoir appris le sanscrit, s'imposa la même tâche que Wilford, recueillit à peu près les mêmes documents, l'on est autorisé à croire que les Indiens n'en ont jamais possédé davantage. Or ces documents se bornent à des listes de noms en partie fabuleux, et qui sont disposés dans un ordre astrologique [1].

Les bouddhistes de l'Inde, occupés de leurs controverses religieuses et absorbés dans les abstractions qui constituent leur propre cosmogonie, ne paraissent pas avoir donné beaucoup plus d'attention au pays qui les vit naître; mais on peut suppléer à leur silence par des renseignements puisés ailleurs. Dès avant notre ère, le bouddhisme franchit l'Himalaya et l'Hindoukousch, et se répandit en Tartarie, d'où il pénétra en Chine. Avec les doctrines, s'étaient introduits les livres où elles étaient exposées, et les hommes chargés de les développer; mais avec le temps les livres s'usèrent; il se présenta des questions que personne n'était en état de résoudre : alors on vit, à plusieurs reprises, des Chinois, dévorés du zèle de la foi, s'élancer au milieu des sables et des pâturages de la Tartarie, franchir les montagnes et les rivières, et venir chercher des renseignements et des exemples sur les bords du Gange, aux lieux mêmes où le bouddhisme avait pris naissance.

Parmi les relations des bouddhistes chinois qui nous sont parvenues, les deux principales sont celles qui ont pour auteurs Fahian et Hiuen-Thsang, et que j'ai déjà eu occasion de mettre à contribution dans ce

[1] Suivant Varaha-Mihira, les Indiens se représentaient la partie du monde qui est habitée sous la forme d'une tortue qui surnage au-dessus de l'eau; c'est en ce sens qu'ils appellent le monde *Kaurma-tchakra*, c'est-à-dire la roue de la tortue. Varaha-Mihira divise la presqu'île de l'Inde en neuf parties, et chaque partie est mise sous l'influence de trois des vingt-sept nakchatra ou constellations lunaires. Les listes dont il est parlé ici sont disposées d'après l'ordre des neuf parties. Aboulféda a parlé du mythe de la tortue, ci-après, p. 14.

paragraphe. Le premier visita l'Inde au commencement du ve siècle, et le second dans la première moitié du VIIe, deux époques fort intéressantes et pour lesquelles nous manquions de témoignages authentiques. L'un et l'autre voyageur étaient conduits par le zèle religieux. Ce qui les touche principalement, ce sont les traditions relatives à la personne du fondateur de leur secte et à la secte elle-même; ils racontent du ton de la conviction la plus profonde, les exemples de dévouement par lesquels Bouddha signala sa carrière, et les prétendus miracles qu'il opéra; ils décrivent les temples et les tours qui furent élevés en son honneur, et les couvents où l'on cherchait à s'inspirer de son esprit. Mais, dans l'intervalle de ces pieuses recherches, ils retracent avec plus ou moins de précision la route qu'ils suivirent et les villes qu'ils traversèrent; ils font mention de certains personnages dont le souvenir était resté présent dans le pays [1].

Les empereurs de la Chine, du reste, avaient, dès le commencement de notre ère, étendu leur domination sur le Thibet et la Tartarie, jusqu'au bord de la mer Caspienne, et leur politique était intéressée à se tenir au courant de la situation de l'Inde.

Il existait des témoignages précieux sur l'Inde dans les écrits des Arabes et des Persans. A la vérité, ces ouvrages sont tous postérieurs à Mahomet, et les plus anciens datent du commencement du VIIIe siècle de notre ère, époque où les Arabes, portant, comme on l'a dit, le sabre d'une main et le Coran de l'autre, envahirent une grande partie de l'ancien monde; mais ces témoignages étaient dus à des hommes graves, dont plusieurs parlaient de ce qu'ils avaient vu et entendu. Dès le milieu du VIIe siècle, les musulmans avaient subjugué la Perse et s'étaient approchés de l'Oxus et de l'Indus. Au commencement du VIIIe siècle, ils se trouvèrent mêlés aux populations brahmanistes et bouddhistes, qui alors se partageaient la vallée de l'Indus. Rien ne

[1] Le savant sinologue M. Stanislas Julien vient de publier, dans le Journal asiatique (octobre 1847), des renseignements bibliographiques sur les relations de voyages dans l'Inde, qui ont été composées en chinois entre le ve et le XVIIIe siècle de notre ère.

les empêchait de recueillir des notions exactes sur une société si nouvelle pour eux.

Anquetil-Duperron, si connu par son courage et son dévouement à la science, essaya, il y a environ soixante ans, de recueillir et de coordonner les matériaux relatifs à l'histoire de l'Inde, qui se trouvaient dans les écrits des Arabes et des Persans[1]; mais à cette époque la science n'offrait pas les mêmes ressources qu'aujourd'hui; d'ailleurs, les esprits n'étaient pas aussi bien préparés à recevoir la vérité : c'était le temps où Bailly, épris de ses rêves ingénieux, voulait à toute force faire croire à l'existence d'un peuple primitif, qui avait tout su, tout connu, excepté les moyens de se faire connaître lui-même. Bailly, qui pliait les documents à sa manière de voir, ne prit pas la peine de les étudier avec la maturité que commandait l'importance de la matière. Anquetil-Duperron fit comme lui; seulement, il adopta l'opinion diamétralement opposée. Suivant Bailly, les Indiens avaient reçu en dépôt et conservé l'ensemble des sciences, dont les découvertes d'Hipparque, de Ptolémée et de Newton ne sont qu'un léger reflet. A croire Anquetil, les Indiens n'ont jamais rien connu à fond, et les notions de géométrie et d'astronomie qu'on a trouvées chez eux sont un emprunt qu'ils firent, dans le xe siècle, aux Arabes, après l'apparition de ceux-ci dans l'histoire de la science.

La marche la plus sûre, j'ose le dire, la seule pour arriver à quelque chose de plausible, c'était de rassembler les témoignages arabes et persans des premiers temps de l'islamisme, les témoignages rendus en dehors des croyances mythologiques de l'Inde, à une époque d'ailleurs où l'intérieur de la presqu'île était resté pur de l'invasion étrangère, et où les vraies traditions nationales n'étaient pas encore altérées. Il fallait s'aider du récit des écrivains chinois, principalement de ceux qui parlaient comme témoins oculaires. J'ai cherché, dans un mémoire spécial sur l'Inde, à tirer parti du récit des deux voyageurs bouddhistes; leurs témoignages m'ont fourni l'explication de certains passages arabes

[1] Les essais d'Anquetil-Duperron ont été publiés à la suite de la Description géographique de l'Indostan, par le P. Tieffenthaler. Berlin, 1785 et années suivantes.

et persans, qui, sans leur secours, auraient été inintelligibles : à leur tour, les témoignages arabes et persans m'ont permis de faire usage de certains passages chinois qui, par eux-mêmes, ne présentaient pas pour nous de sens précis. J'ai dit que les deux relations chinoises avaient été rédigées, l'une au commencement du ve siècle, et l'autre vers le milieu du viie. Ce fut quelques années seulement après la rédaction de la deuxième relation que les Arabes arrivèrent sur les bords de l'Indus. Or, à cette époque, les dénominations géographiques, qui ont beaucoup changé depuis, étaient restées en général les mêmes.

Le mémoire dont cette Introduction renferme plusieurs extraits, a pour objet de présenter l'ensemble des données que nous offrent les Arabes et les Persans sur la nation indienne; mais je n'ai pas dépassé la première moitié du xie siècle, époque où le fameux Mahmoud le Gaznevide, franchissant l'Indus, s'avança d'une part jusqu'au Gange, au delà des limites où s'était arrêté Alexandre; de l'autre, jusque dans le Guzarate, à Soumenat, ville qui était alors un des principaux sanctuaires de la presqu'île. En effet, à partir de ce moment, l'Inde fut ouverte aux entreprises des musulmans, et ceux-ci ne perdirent la suprématie que pour faire place à l'influence européenne.

Le but que je me suis proposé a été de fournir quelques traits au tableau d'une des civilisations les plus singulières qui aient jamais existé. Peu de nations, sous ce rapport, ont offert un spectacle aussi intéressant : une race, dont l'existence remonte à plusieurs milliers d'années, est restée jusqu'ici pure de tout mélange, et a conservé presque toutes ses institutions; une religion qui était née dans son sein, et qui y balança longtemps l'influence du culte dominant, je veux parler du bouddhisme, compte encore à présent beaucoup de partisans dans la Chine, et domine à Ceylan, dans l'empire birman, dans la Tartarie, et jusque dans le Japon. On sait que les partisans de Brahma et de Bouddha constituent aujourd'hui deux des sectes les plus nombreuses du globe. C'est d'ailleurs aux Indiens que nous sommes redevables du système de numération, tel qu'il est maintenant usité parmi nous: ce sont eux qui ont inventé le jeu d'échecs, et qui

ont eu la première idée des contes des Mille et une nuits. Si la disette de documents indigènes ne permet pas d'espérer qu'on parvienne jamais à tracer un récit suivi et complet des vicissitudes d'un peuple si intéressant, n'est-il pas à désirer que chacun, de son côté, fournisse les renseignements qui se trouvent à sa portée?

Les livres sanscrits intitulés *Vedas*, qui paraissent remonter aux temps les plus anciens de la société indienne, enseignent le culte des éléments, des astres et des principales forces de la nature. Les hommages des indigènes, à cette époque reculée, s'adressaient au soleil, à la lune, au feu, et à ce qui ordinairement frappe le plus vivement les sens et l'imagination. Tel est le culte qui paraît avoir dominé jadis, non-seulement dans l'Inde, mais dans la Perse. Dans l'Inde, les forces de la nature se personnifièrent peu à peu, et l'on en vint à reconnaître trois divinités principales, à savoir : Brahma, Siva et Vichnou. Brahma était la puissance créatrice, Siva la puissance qui détruit, et Vichnou la puissance qui conserve. Ces trois divinités avaient d'ailleurs leurs intérêts et leurs passions, leurs affections et leurs antipathies; elles agissaient chacune dans une sphère particulière, à peu près comme les dieux chantés par Homère.

Vers le milieu du VIe siècle avant notre ère, Zoroastre opéra une réforme en Perse, et Bouddha une autre réforme sur les bords du Gange. Zoroastre fut surtout frappé de l'espèce d'antagonisme qui existe entre nos bons et nos mauvais penchants, et, tout en maintenant le culte du feu, il établit le dogme des deux principes, dont l'un était, par sa nature, l'ami du bien, et l'autre l'ami du mal. Quant à Bouddha, aux yeux de qui l'acte le plus simple de la vie était une charge pesante pour la faiblesse humaine, il plaça le bonheur suprême dans le repos et dans le détachement de toutes les choses sensibles. Suivant lui, tous nos efforts doivent tendre à briser notre volonté et à mériter que, dans un autre monde, notre âme soit dispensée d'exercer aucune de ses facultés. Chose singulière! l'Indien, faible et endurant, finit par se révolter contre une doctrine qui le gênait dans le développement de ses passions. Le bouddhisme fut chassé de la presqu'île, et n'y a plus

reparu depuis; il fut repoussé également des îles de Java et de Sumatra, ainsi que de la presqu'île de Malaka, où le brahmanisme n'a cédé que devant la religion musulmane; mais, chose non moins remarquable, il se maintint dans une grande partie de l'Asie orientale, notamment parmi les populations énergiques de la Tartarie et du Japon.

Mais les réformes de Brahma, de Zoroastre et de Bouddha ne furent pas tellement absolues qu'il ne restât plus de vestiges du culte primitif. Hérodote, quoique venu un peu après Zoroastre, représente le culte des Perses comme étant, sous quelques rapports, resté le même que par le passé. D'un autre côté, le brahmanisme, qui n'avait pas oublié le point d'où il était parti, laissa subsister à côté de lui les anciennes pratiques, là où elles avaient conservé les sympathies populaires. Le culte du soleil se maintint principalement à Moultan et dans les provinces voisines. Quand Hiuen-thsang visita Moultan, vers l'an 640, il y trouva un temple du soleil avec une statue érigée à ce grand luminaire; au temple étaient annexés des maisons pour le logement des pèlerins qui affluaient de toutes les provinces de la presqu'île, et des étangs pour la purification des personnes qui avaient contracté quelque souillure. Le temple, la statue et les étangs existaient encore lorsque les Arabes arrivèrent pour la première fois dans la vallée de l'Indus. Les musulmans n'osèrent pas détruire un sanctuaire qui faisait la gloire et la richesse de la contrée; mais, afin de montrer leur horreur pour la superstition indienne, ils attachèrent au cou de la statue un morceau de viande de vache, animal sacré pour les indigènes. Plusieurs fois les princes du pays prirent les armes pour arracher ce sanctuaire des mains d'hommes qu'ils regardaient comme impurs; mais, à leur approche, l'émir musulman menaçait de mettre l'idole en pièces ou de livrer le temple aux flammes; et aussitôt des armées innombrables rebroussaient chemin. Les brahmanistes regardent le territoire de Moultan comme sacré, et, pour rendre hommage à l'ancienneté du culte qui y était célébré, ils rattachent le nom de cette ville à deux mots sanscrits, qui signifient *lieu de l'origine des choses.*

Je passe à une autre question. Le brahmanisme étant devenu triomphant dans la presqu'île, la caste des brahmes essaya d'attirer tout à elle. On lit ces mots dans le code de Menou : « Le brahmane, en venant au monde, est placé au premier rang sur cette terre; souverain seigneur de tous les êtres, il doit veiller à la conservation du trésor des lois. Tout ce que ce monde renferme est la propriété du brahmane; par sa naissance, il a droit à tout ce qui existe[1]. » Ce n'est pas que de tout temps l'on n'ait vu dans la presqu'île des hommes des dernières classes s'élever au faîte de la puissance; mais, afin de faire croire que toute entreprise de ce genre était une usurpation sacrilége, les brahmanes représentèrent leur caste comme étant, à l'origine de la société indienne, investie de tous les pouvoirs. D'après les Pouranas et les livres de légendes, les kchatrias, qui, en leur qualité de guerriers, disposaient de la force publique, furent d'abord mis en possession de la royauté; mais à peine ils eurent commencé à exercer l'autorité, que, se livrant à tous les excès; ils s'attirèrent l'animadversion générale, ce qui obligea de remettre les rênes du gouvernement aux ministres de la religion. Voilà le fait sur lequel les brahmanes fondent leurs prétentions; mais une relation persane, rédigée d'après un ancien traité sanscrit qui ne nous est point parvenu, rapproche le fait de plusieurs siècles, et le place à une époque où, depuis longtemps, la société indienne était constituée[2]. Dès lors ce fait n'est plus qu'un de ces mille incidents qui varient sans cesse la face mouvante des temps.

Les Grecs et les Romains comprenaient dans l'Inde tout l'Afghanistan actuel et le Baloutchistan[3]. Il en est de même des écrivains arabes, et cette opinion était d'autant plus naturelle que les doctrines de Brahma et de Bouddha dominèrent longtemps dans ces contrées. Les Arabes prolongent l'Inde jusqu'aux îles du Zabedj qui, ainsi qu'on le verra, répondent aux îles de Java et de Sumatra. En effet, les traditions

[1] *Code de Menou*, liv. I, nos 99 et 100. (Traduction de Loiseleur-Deslongchamps.)

[2] *Fragments arabes et persans inédits relatifs à l'Inde*, p. 39.

[3] *Histoire naturelle* de Pline, liv. VI, n° XXIII, et Arrien, ΙΝΔΙΚΗ, au commencement.

mythologiques de l'Inde se maintiennent encore dans ces îles, malgré les progrès de l'islamisme et les émigrations chinoises, qui y ont eu lieu à toutes les époques, tandis que, dans le royaume de Siam et dans la Cochinchine, c'est l'esprit chinois qui a le dessus, bien que les croyances religieuses soient bouddhistes.

Le récit des Indiens est conforme à celui des étrangers. Les Indiens désignaient ces diverses régions par la dénomination générale de Djambou-douipa, et y joignaient le Tokharestan. Le voyageur chinois Fahian, étant arrivé au pied de la chaîne de montagnes qu'il nomme Tsong-ling, et qui donne naissance à l'Oxus et au Yaxarte, s'exprime ainsi : « Quand on a traversé cette chaîne, on entre dans l'Inde du nord [1]. » Hiuen-thsang émet la même opinion [2].

Les indigènes comptent cinq Indes, dont l'ensemble compose le Djanabou-douipa. Ce sont l'Inde du nord, l'Inde de l'occident, l'Inde de l'orient, l'Inde du midi et l'Inde du milieu. L'Inde de l'orient répond au Bengale et à la côte d'Orissa; l'Inde du midi occupe la pointe de la presqu'île; l'Inde de l'occident forme le Malva et le Guzarate; l'Inde du milieu n'est pas autre que la contrée située près du confluent du Gange et de la Djomna; quant à l'Inde du nord, elle embrassait l'Afghanistan et l'ancien Tokharestan actuel, avec une partie du Khorassan et le petit Thibet [3].

L'Inde fut, à toutes les époques, partagée en un certain nombre de principautés, au milieu desquelles se distinguait ordinairement, sinon un monarque universel, du moins un souverain qui l'emportait sur ses voisins pour l'éclat et le pouvoir; on le distinguait par les titres de *maha-radja* ou grand radjá, et de *maître du Djambou-Douipa*, c'est-à-dire

[1] *Foë-kouë-ki*, p. 30.

[2] *Ibid.* p. 396, n° 122.

[3] Klaproth et Abel-Rémusat ont parlé de la division de l'Inde en cinq parties; mais ils ne se sont pas aperçus que l'Inde du nord s'avançait au nord de l'Hindoukousch. Comparez les Tableaux historiques de l'Asie, n°s 14 et suiv. de l'Atlas; le Foë-kouë-ki, p. 31, et le tome XIII du Nouveau recueil de l'Académie des inscriptions, p. 383. Voyez aussi l'analyse d'une carte chinoise, par Klaproth (*Mémoires relatifs à l'Asie*, t. II, p. 420 et suiv.). Le passage de la relation de Hiuen-thsang, analysé dans le Foë-kouë-ki, p. 378, n° 35, ne me paraît pas non plus avoir été rendu exactement.

de la presqu'île entière. Ces titres étaient l'objet de l'ambition de tous les princes qui se croyaient appelés à de hautes destinées. Les traditions des indigènes placent le berceau de la civilisation indienne et le véritable siége de l'empire dans la contrée située entre le cours du Gange et de la Djomna, contrée qui a reçu en conséquence la dénomination sanscrite de *Madhyadessa* ou pays du milieu, et d'*Aryavartha* ou séjour des hommes honorables. Les livres sanscrits font mention de diverses villes qui, à différentes époques, jouirent du titre de capitale; mais, lorsque Alexandre arriva sur les bords de l'Indus, il ne trouva pas un maître qui disposât de toutes les forces de la nation. Peu de temps après sa mort, il s'éleva, sur les bords du Gange, aux environs de la ville actuelle de Patna, un prince du nom de Sandracotus, qui étendit sa domination depuis le golfe du Bengale jusqu'à l'Indus. Palibothra fut la capitale des états de Sandracotus, et c'est là que se rendirent les ambassadeurs de Séleucus Nicator. Palibothra resta longtemps un centre considérable, et les provinces voisines, sous le nom de royaume de Magadha, formaient encore, au VIIe siècle, un empire considérable.

Quelques aventuriers grecs avaient profité de l'ébranlement occasionné par les conquêtes d'Alexandre pour se créer des principautés dans la Bactriane, au midi de l'Hindoukousch, et dans la vallée de l'Indus. Ces aventuriers furent ensuite supplantés par d'autres aventuriers nés sur les lieux ou venus du Thibet et des régions de la Tartarie. Plusieurs de ces princes paraissent avoir exercé une grande puissance; mais tel fut le peu de retentissement que leur domination eut dans l'Asie occidentale et en Europe, que les écrivains grecs et romains nous ont à peine transmis le nom de quelques-uns d'entre eux. Ces princes avaient, comme tous les monarques de leur temps, fait battre monnaie, et la monnaie portait des légendes grecques. Leurs barbares successeurs conservèrent d'abord les légendes grecques; ensuite ils joignirent à ces légendes des légendes indigènes; enfin, l'influence grecque s'éteignant, l'on ne fit plus usage que de légendes barbares. Au commencement de ce siècle, on ne connaissait que deux

ou trois pièces de cette classe de médailles; maintenant, grâce aux efforts de quelques officiers français que les chances de la guerre conduisirent dans la vallée de l'Indus, et grâce aux recherches des agents anglais, qui trouvent de grandes facilités dans ces régions éloignées, le nombre des types connus s'élève à plus de cent. Or, par une sorte de fatalité attachée à toutes les choses de l'Inde, tandis que les médailles grecques frappées en Égypte, en Syrie et en Perse, portent ordinairement, outre une tête et un attribut, une date et l'indication de la ville où la pièce a été battue, les médailles grecques frappées aux environs de l'Indus n'offrent que la tête et l'attribut. Jusqu'ici, bien qu'en général ces médailles présentent un aspect très-facile à reconnaître, il a été impossible de fixer la succession des personnages et de déterminer lequel d'entre eux est le père ou le fils. On n'a pu, non plus, s'assurer du lieu précis où chacun de ces princes a régné.

Parmi les têtes de rois barbares qu'on rencontre le plus souvent sur ces médailles, il y a celle d'un prince nommé en grec Kanerkès. Je suis parvenu à rapprocher ce nom de celui d'un personnage qui est appelé, par l'écrivain arabe Albyrouny, du nom de *Kanika;* par les deux voyageurs bouddhistes chinois, *Kanika* et *Kaniska;* et par les écrivains sanscrits *Kanischka.* En combinant ces diverses données, je suis arrivé au résultat suivant : Kanerkès était un prince de race scythe, ou, comme disent les écrivains arabes et persans, de race turke, et il tirait son origine des pays situés au nord du Thibet. Il vivait dans le siècle qui a précédé notre ère, et sa famille, après la chute des aventuriers grecs, se rendit maîtresse de la vallée de Kaboul. Pour lui, il étendit ses conquêtes à l'orient de l'Indus, dans le Penjab et le Cachemire, ainsi qu'au nord de l'Hindoukousch, dans le Tokharestan; on lui décerna le titre de *maître du Djambou-Douipa.* Kanerkès resta longtemps fidèle à l'esprit de ses ancêtres, qui, contents de reconnaître intérieurement quelques dogmes bien simples, se soumettent dans la pratique au culte qu'ils trouvent établi; mais à la fin il embrassa le bouddhisme, et il devint l'un de ses plus zélés propagateurs. Plusieurs édifices magnifiques, notamment des couvents et des tours, furent élevés

par ses ordres à Peïschaver et dans d'autres villes de ses états. Quand les Arabes firent la conquête de Peïschaver, au commencement du xie siècle, on admirait encore les restes d'un monastère fondé par Kanerkès, et qui passait pour un chef-d'œuvre de l'art. Ce fut sous le même règne que cinq cents docteurs bouddhistes s'assemblèrent dans la vallée du Cachemire pour régler certains points de dogme et de discipline.

Les livres sanscrits, rédigés par les brahmanistes, célèbrent, en toute occasion, un prince de leur secte qui régnait à Odjeïn, dans la province du Malva, vers le milieu du siècle qui précéda notre ère. Ce personnage, appelé Vikramaditya, a donné son nom à une ère encore usitée dans la presqu'île. On vante beaucoup son zèle éclairé pour les sciences et les lettres, et l'éclat qui se faisait remarquer à sa cour. Mais le mot *vikramaditya* est une expression composée qui signifie, en sanscrit, *soleil de la force* ou *fort comme le soleil*, et il a servi à désigner d'autres souverains. Albyrouny et Hiuen-thsang font mention d'un Vikramaditya qui, vers le milieu du premier siècle de notre ère, régnait à l'orient du Gange, dans la ville de Sravasti, et qui obtint à son tour le titre de *maître du Djambou-Douipa*; de plus, il donna aussi naissance à une ère nouvelle. C'est ce Vikramaditya et non pas, comme on l'avait cru, le premier, qui ébranla la puissance de la famille de Kanerkès.

Dans l'Inde, comme dans nos contrées occidentales, les peuples du nord de l'Asie et de l'Europe ont été longtemps en possession d'empiéter sur les peuples du midi. Un savant illustre, M. Abel-Rémusat, a cru que les armées chinoises avaient aussi franchi l'Hindoukousch et l'Himalaya et avaient déployé l'étendard du Céleste empire dans l'Afghanistan actuel et dans d'autres provinces de l'Inde[1]. Il est certain que, vers le commencement de notre ère, les armées chinoises s'avancèrent jusqu'aux environs de la mer Caspienne et que, d'ailleurs, de tout temps, les populations sauvages de la Tartarie ne purent se dis-

[1] *Remarques sur l'extension de l'empire chinois du côté de l'Occident.* (Tome VIII du Nouveau recueil de l'Académie des inscriptions.)

penser de rendre hommage à une civilisation qui avait donné un nouvel aspect aux bords du fleuve Bleu et du fleuve Jaune; mais rien ne prouve que les guerriers de la Chine aient jamais dépassé les montagnes escarpées qui séparent l'Inde de la Tartarie. Ce qui a égaré M. Abel-Rémusat, c'est l'erreur où il était par rapport à certaines dénominations géographiques. Les écrivains arabes, chinois et sanscrits font mention d'une contrée qu'ils nomment *Gandhara*, et il résulte de leur récit que cette contrée était située au nord de la province de Peïschaver, sur la rive occidentale du haut Indus. Plus d'une fois, les armées du *fils du ciel* s'avancèrent jusque sur le territoire du Gandhara. M. Abel-Rémusat a pris le Gandhara pour la province actuelle de Candahar[1]; et, une fois les Chinois introduits dans l'intérieur de l'Afghanistan, il n'en coûtait pas davantage de les faire promener ailleurs.

La ville de l'Inde qui tient la première place dans les écrits des Arabes et des Persans est celle de Canoge, qui était située sur la rive occidentale du Gange, au nord du confluent du Gange et de la Djomna, et dont il est fait mention dans la Géographie de Ptolémée. La grande importance de Canoge eut lieu dans les IVe, Ve et VIe siècles de notre ère, au temps où les princes sassanides régnaient en Perse. Ces princes, dont les états touchaient à l'Inde, eurent plus d'une fois des rapports indispensables avec les souverains de Canoge. Aussi le nom de cette cité se répandit dans l'Asie occidentale et quand les Arabes parurent sur la scène, bien qu'elle eût perdu de son influence, elle continua à jouir d'une grande célébrité.

J'ai dit que le voyageur bouddhiste Fahian, vers la fin du IVe siècle, quitta sa patrie pour se rendre sur les bords du Gange. C'était l'époque la plus brillante du bouddhisme dans la presqu'île. Dans l'Afghanistan actuel, les couvents bouddhistes se prolongeaient jusqu'au milieu des gorges sauvages de l'Hindoukousch. A Canoge et dans toute la vallée du Gange, le bouddhisme était la religion dominante. Fahian retrouva, aux environs de l'Indus, quelques-unes des villes, notamment Taxila, dont il est parlé dans le récit des guerres d'Alexandre. M. Abel-

[1] *Foë-kouë-ki*, p. 66.

Rémusat, qui a publié une traduction de la relation de Fahian, accompagnée d'un savant commentaire, a pris la ville de Peïschaver pour la capitale du pays des Baloutches, et il s'est égaré dans cette partie de l'itinéraire [1].

Un écrivain indien nommé Varaha-Mihira, lequel florissait vers la fin du ve siècle, a, dans un de ses ouvrages, présenté le tableau du culte indigène, tel qu'il était pratiqué de son temps. Le traité original d'où ce tableau est tiré ne nous est point parvenu; mais le passage en question nous a été conservé par Albyrouny. Il résulte de ce tableau que le culte brahmanique était à peu près ce qu'il est aujourd'hui. La seule chose à remarquer, c'est qu'il n'y est pas fait mention de Crichna, qui est, à présent, regardé comme une incarnation de Vichnou et qui occupe une très-grande place dans le culte national. Le nom de Crichna n'est pas non plus indiqué dans les livres sanscrits qui portent le cachet d'une certaine antiquité, et déjà l'illustre Colebrooke avait émis l'opinion que le culte rendu à ce personnage était postérieur au développement du brahmanisme. Quelques indianistes ont persisté à croire que déjà, au temps de l'invasion d'Alexandre, Crichna était revêtu de son caractère divin. Le silence de Varaha-Mihira me porte à penser qu'il faut reculer le culte de Crichna après le IVe siècle de notre ère. Crichna, avec les circonstances qui, dans l'opinion de ses partisans, accompagnèrent sa naissance, avec les aventures de sa jeunesse, les exploits de son âge mûr et la couleur dramatique qui a été donnée à ses principales actions, est devenu la divinité la plus populaire de la presqu'île. Les ve et VIe siècles furent un moment de crise pour le bouddhisme et le brahmanisme; si c'est réellement dans ce moment que le caractère de Crichna s'est fixé, il y a lieu de croire que les brahmanistes se servirent de ce personnage romanesque pour émouvoir l'esprit des masses et renverser le parti de leurs adversaires.

L'an 607 de notre ère, une révolution fit déchoir la ville de Canoge du haut rang qu'elle occupait. Cette révolution eut lieu à la mort du roi Harcha-Vardhana, dont on avait, jusqu'ici, fait descendre le règne

[1] *Foë-kouë-ki*, p. 76 et suiv.

jusqu'au XIe siècle. La population de l'Hindostan actuel se partageait en brahmanistes et bouddhistes. Harcha, partisan zélé des bouddhistes, suscita des embarras aux brahmanistes; en même temps, il fut forcé, par suite de ses profusions, d'augmenter les impôts, ce qui mécontenta le reste de ses sujets. Harcha étant mort, son fils aîné, Karadja-Vardhana, fut attaqué par un prince ami des brahmanistes et tué par trahison. Le frère de Karadja, nommé Siladitya, eut beaucoup de peine à se mettre en possession du trône de ses ancêtres; les princes feudataires se soulevèrent; Siladitya fut obligé de renoncer au titre de maha-radja ou grand radja, et l'unité politique fut à jamais rompue.

Parmi les principautés indiennes de cette époque, il en est trois qui se trouvaient en rapport direct avec l'Asie occidentale, et sur lesquelles les écrivains arabes et persans nous fournissent quelques détails curieux. Ces principautés sont le royaume de Kaboul, le royaume du Sind et celui du Malva.

Le royaume de Kaboul fut fondé, dès avant notre ère, par un aventurier d'origine turque, venu des contrées situées au nord du Thibet. Ses successeurs eurent sans doute plus d'une fois à s'humilier sous la volonté toute-puissante des rois arsacides et sassanides; mais la décadence, et ensuite la chute des rois persans sauvèrent l'indépendance des princes de Kaboul. Ces princes professaient le bouddhisme.

Les rois du Sind, qui professaient aussi le boudhisme, possédaient toute la partie inférieure de la vallée de l'Indus, avec les pays situés à l'occident et au sud-est.

Pour le royaume du Malva, il comprenait dans ses limites le Guzarate et le golfe de Cambaie. Le Malva a toujours été un pays riche en produits de tout genre, et les côtes de Cambaie et du Guzarate sont dans la position la plus heureuse pour recevoir les marchands étrangers. Les rois du Malva jouissaient alors d'un grand renom, et leur capitale était considérée, depuis plusieurs siècles, comme un des principaux foyers littéraires de l'Inde.

L'an 626, le roi du Sind mourut, et sa veuve épousa le ministre du royaume, qui professait le brahmanisme. Le nouveau souverain, à qui

les écrivains persans donnent le nom de Tchotch, soutint avec éclat, pendant quarante ans, le titre qu'il avait reçu.

J'ai déjà parlé du bouddhiste chinois Hiuen-thsang, qui, dans la première moitié du VIIe siècle, parcourut la plus grande partie de l'Inde. Hiuen-thsang, à l'exemple de Fahian, traversa la Tartarie; mais il suivit une autre route, et il arriva dans la vallée de Kaboul par les gorges de Bamian. Dans la vallée de Bamian, son attention fut frappée par les figures colossales sculptées sur le roc, lesquelles ont été décrites, pour la première fois, il y a quelques années, par le voyageur anglais Alexandre Burnes. Il nous apprend que ces représentations étaient bouddhiques, et comme le bouddhisme ne s'est montré dans ces régions qu'après l'invasion d'Alexandre, on peut affirmer qu'elles ne remontent pas à une haute antiquité.

Hiuen-thsang dut être douloureusement affecté de l'état de décadence où il trouva le bouddhisme. Les couvents étaient délaissés; les temples tombaient en ruines. Dans plusieurs provinces, le gouvernement était resté bouddhiste; mais partout le brahmanisme prenait un aspect menaçant.

A l'occident et à l'orient de l'Indus, le voyageur trouva encore debout plusieurs des villes qui figurent dans le récit des guerres d'Alexandre. Mais ces villes étaient déchues, et elles ne tardèrent pas à disparaître de la scène du monde. Sur les bords du Gange, aux environs de la ville actuelle de Patna, on voyait quelques restes de l'antique Palibothra; ces débris existaient encore au commencement du XIe siècle, quand les musulmans déployèrent, pour la première fois, leur étendard sur les bords du Gange; maintenant, ils sont tellement effacés, que l'illustre d'Anville en avait fixé la place à près de cent lieues à l'ouest. Ces sortes de vicissitudes, qui sont de tous les temps et de tous les lieux, sont plus fréquentes dans l'Inde que partout ailleurs. Dans l'Inde, si on excepte la demeure royale et les édifices publics, on bâtit en terre et en joncs. Il n'en coûte donc pas autant que chez nous pour construire une vaste cité : ajoutez à cela que, par un sentiment d'orgueil qui n'a rien d'élevé, les princes orientaux se font quelquefois un jeu

de déplacer une ville, uniquement pour faire passer plus sûrement leur nom à la postérité. Néron mit le feu à la ville éternelle pour avoir le plaisir de la rebâtir; les monarques indiens vouent leur capitale à la destruction, et en bâtissent une nouvelle afin qu'elle porte leur nom.

Au moment où Hiuen-thsang remontait la vallée de l'Indus pour retourner dans sa patrie, les Arabes, enflammés par les prédications de Mahomet, étaient sortis de leurs déserts et s'étaient précipités sur la Syrie, l'Égypte, la Mésopotamie et la Perse. Déjà ils approchaient de l'Indus et de l'Oxus, et les tribus turkes, établies sur les bords de l'Oxus et du Yaxarte, se refoulant les unes sur les autres, avaient imploré le secours de l'empereur de la Chine[1]. Hiuen-thsang aperçut nécessairement sur sa route l'effroi qui s'était emparé des populations; mais l'invasion des Arabes semblait être, du moins dans le moment, un événement indifférent pour le bouddhisme, et le voyageur n'a pas jugé à propos d'en parler.

On sait qu'immédiatement après la mort de Mahomet, les nomades de l'Arabie se répandirent comme un torrent dans les contrées voisines. Au bout de quelques années, la Perse fut envahie, et les deux principautés de Kaboul et du Sind, ainsi que les contrées situées au nord de l'Oxus, furent menacées.

Telle était l'ardeur des sectaires que, dès l'an 637 de Jésus-Christ, cinq ans seulement après la mort du prophète, des flottes parties des côtes de l'Oman et du Bahreyn, pays livrés de tout temps aux entreprises de mer, firent des descentes dans le golfe de Cambaie et aux embouchures de l'Indus. Le khalife Omar, prince si remarquable par son énergie et par la vigueur qu'il imprima au nouveau gouvernement, désapprouvait ces tentatives, et craignait que des efforts partiels ne nuisissent à l'ensemble des conquêtes qui étaient en voie d'exécution; mais rien ne put arrêter l'élan des envahisseurs.

Sous le khalifat d'Osman, vers l'an 650, un homme intelligent fut chargé d'explorer les diverses contrées par lesquelles il était possible

[1] Les anciens écrivains arabes, quand ils parlent des villes situées sur les bords du Yaxarte, disent quelquefois qu'elles étaient sur les terres de Chine.

de pénétrer dans l'Inde par terre. Cet homme fut surtout frappé de l'aridité du sol, de la hauteur escarpée des montagnes et de l'état sauvage des habitants, circonstances qui avaient occasionné de si grands obstacles au courage d'Alexandre; on renonça à toute invasion de ce côté. Peu de temps après, le khalifat fut déchiré par des guerres intestines, et les musulmans coururent les uns sur les autres.

Enfin, l'empire fondé par Mahomet recouvra son unité, et l'islamisme s'abandonna à son esprit conquérant. On était alors au commencement du VIIIe siècle, et les khalifes Ommyades, qui avaient établi leur résidence à Damas, régnaient sur la Syrie, l'Arabie, l'Égypte, l'Afrique, la Mésopotamie et la Perse. Deux armées se mirent en marche du côté de l'orient et du nord-est pour montrer l'étendard musulman à des peuples qui n'avaient jamais entendu parler que de loin des Grecs et des Romains.

La première armée, commandée par Cotayba, guerrier qui s'était déjà rendu célèbre par ses exploits, subjugua les pays situés au nord et à l'orient de l'Oxus; ces pays étaient alors occupés par des tribus turques. Cotayba attaqua aussi le royaume bouddhiste de Kaboul, et le souverain aurait été renversé s'il ne s'était hâté de se soumettre au tribut.

La seconde armée prit les bords de la mer, et se rendit à l'embouchure de l'Indus, par la route qu'avait suivie Alexandre quand il revint de l'Inde à Persépolis. Cette armée était commandée par un jeune homme appelé Mohammed, fils de Cassem, qui avait déjà exercé les fonctions de gouverneur de la province persane du Farès, et à qui on attribue la fondation de la ville actuelle de Schyraz. Mohammed ne conduisait avec lui que 6,000 hommes tirés des cantonnements de la Syrie; mais, dans ces temps d'enthousiasme et de gloire, les Arabes ne se comptaient pas et ne comptaient pas leurs ennemis, quand il s'agissait de marcher au combat. Tout le royaume du Sind et le territoire de Moultan, jusqu'au pied de l'Himalaya, succombèrent en peu de temps sous les armes musulmanes. A Moultan, dans les dépendances du temple du soleil, était une chambre où l'on déposait l'or offert par

la piété des pèlerins, et qui était nommée *la chambre d'or.* Toutes les richesses du pays devinrent le partage des vainqueurs.

Cotayba et Mohammed reçurent ordre de se porter en avant et de ne s'arrêter qu'en Chine, sur les bords de la mer orientale; celui des deux qui arriverait le premier en Chine avait la promesse d'être nommé gouverneur du Céleste empire. Cotayba était déjà parvenu à Casgar, et Mohammed se disposait à entrer sur le territoire de Canoge, lorsque la mort du khalife les obligea à revenir sur leurs pas. Peu de temps après, ils périrent l'un et l'autre d'une manière tragique. Le même sort échut à Moussa, fils de Nossayr, qui, à la même époque, avait achevé de soumettre les populations de l'Afrique septentrionale, et qui venait de subjuguer l'Espagne et une partie du midi de la France. Sans chercher à pénétrer dans les desseins de la Providence, on peut se demander ce que seraient devenues l'Inde, la Tartarie et la Chine, ce que serait devenue l'Europe elle-même, à une époque où Charles-Martel était encore un enfant, si le khalife Valid, au nom de qui se faisaient ces conquêtes merveilleuses, n'était pas mort, ou si son frère Soleyman, qui lui succéda, réprimant ses sentiments étroits et haineux, n'avait tenu compte que de l'éclat que de pareils succès faisaient rejaillir sur l'islamisme.

Mohammed employa avec le même bonheur les ressources de la politique et de la guerre, l'adresse et la force ouverte. Les armées qui se présentèrent sur le champ de bataille furent obligées de céder à son courage; les villes qui voulurent résister furent prises d'assaut; mais les populations qui se soumirent d'elles-mêmes conservèrent la possession de leurs biens et le libre exercice de leur religion. A Moultan, le temple du soleil, dont le temple actuel n'est qu'une imitation, fut respecté. Mohammed se contenta de faire élever une mosquée à Moultan et dans les autres villes[1].

Dans les commencements, une partie de la population embrassa la religion des vainqueurs. Tel fut l'ascendant que Mohammed et quelques-uns de ses compagnons acquirent sur les indigènes, que ceux-ci

[1] Voir, pour les détails, mes Fragments sur l'Inde, p. 182 et suiv.

voulurent avoir la représentation de ces hommes extraordinaires au milieu d'eux, ce qui s'exécuta probablement au moyen de sculptures sur le rocher, telles qu'on en voit à Bamian et dans plusieurs provinces de la presqu'île.

Du reste, ces conquêtes ne modifièrent pas sensiblement l'aspect général de la nation. Le royaume de Kaboul, moyennant quelques concessions, était resté presque intact; la vallée de Cachemire fut respectée; la presqu'île proprement dite, si on excepte Moultan, conserva son indépendance. La dynastie des khalifes Ommyades commençait à décliner; la dynastie des khalifes de Bagdad eut d'abord à s'occuper de son établissement; puis vint le démembrement de l'empire. Jusqu'au xe siècle, l'islamisme, du côté de l'Indus, ne fit plus de nouveaux progrès; il y eut même des villes d'abord subjuguées, où les chefs indigènes recouvrèrent leur autorité.

Dans les pays possédés par les musulmans, il se forma des espèces de seigneuries indépendantes les unes des autres, mais qui toutes reconnaissaient l'autorité spirituelle du khalife de Bagdad. Les deux principautés les plus considérables étaient celles de Moultan et de Mansoura, dont la dernière occupait le bas Indus. Le prince de Moultan, pour ne pas gêner les habitants dans l'exercice de leur culte, avait établi sa demeure aux environs de la ville, dans un château fortifié. Mais le vendredi, il se rendait à la mosquée, monté sur un éléphant et dans toute la pompe indienne.

Quant aux côtes du Guzarate et du golfe de Cambaie, où les flottes arabes faisaient de temps en temps des descentes, les musulmans trouvèrent plus avantageux de traiter avec les indigènes, et de se faire accorder la liberté du commerce avec le libre exercice de leur religion. Le prince qui, à cette époque, exerçait le plus d'influence dans cette partie de la presqu'île, était le roi du Malva; ses sujets le désignaient par le titre de *Malva-ray* ou *radja du Malva,* dénomination que les Arabes changèrent en *balhara.* Un grand nombre d'Arabes et de Persans s'établirent dans les villes maritimes pour faire le négoce. L'islamisme s'y montrait à découvert, et l'on y célébrait publiquement les

cinq prières du jour. A Seymour, en particulier, ville qui n'était pas éloignée de la ville actuelle de Bombay, l'on comptait environ dix mille musulmans établis à demeure avec leurs familles. Les musulmans faisaient juger leurs différends par un homme tiré de leur sein, et qui avait reçu l'investiture du balhara. Telle était, 600 ans après, la situation des Arabes et des musulmans en général, à Calicut et à Cochin, lorsque les Portugais, faisant le tour de l'Afrique, ouvrirent de nouvelles voies au commerce du monde. Telle avait dû être la situation des Grecs et des Romains, lorsqu'ils fréquentèrent les mêmes parages. Les étrangers, de quelque pays qu'ils vinssent, étaient flétris, par les personnes rigides d'entre les indigènes, du titre de *mletcha* ou *impur;* mais les masses, et les gouvernements avec elles, étaient intéressés au maintien du commerce, et l'esprit d'intérêt fit passer par-dessus les anathèmes prononcés contre ce genre de relations.

Ainsi le culte de Mahomet se célébra à côté des cultes de Brahma et de Bouddha. Quel sujet d'orgueil pour les musulmans! Il faut avouer que les conquêtes des Arabes étaient sans exemple dans l'histoire. On les vit, en moins d'un siècle, étendre leur domination et leur religion depuis l'Indus jusqu'à l'océan Atlantique, depuis le Yaxarte jusqu'à la mer de Perse. Certains musulmans, voulant repaître leurs yeux du spectacle de succès si prodigieux, prenaient à tâche de se rendre d'une frontière de l'empire à l'autre. Ce goût des voyages fut surtout commun dans le xe siècle, et on lui est redevable de plusieurs des écrits mis à contribution dans cette Introduction.

Néanmoins, il n'était pas permis aux musulmans de pénétrer dans l'intérieur de la presqu'île de l'Inde, notamment dans l'Indostan proprement dit, siége principal des traditions nationales. Le grand rôle joué jadis par les empires placés près du confluent du Gange et de la Djomna, avait retenti jusqu'à eux; mais ils n'avaient qu'une idée vague du pays; et ces vastes et belles contrées, qui enrichissent maintenant le commerce de l'Angleterre, étaient regardées comme des régions sauvages et impraticables. Telle était la politique ombrageuse des radjas et des brahmanes, que jusqu'au commencement du xie siècle, lors des

invasions de Mahmoud le Gaznevide, aucun musulman ne put s'introduire dans la vallée du Gange. Ibn-Haucal, après avoir fait mention des villes principales de la côte occidentale de la presqu'île, s'exprime ainsi : « Voilà les villes que je connais. Au delà, il y a des cités entourées de déserts, et placées à de grandes distances. Ce sont des contrées désolées, où les marchands indigènes peuvent seuls pénétrer, tant elles sont éloignées et environnées de périls [1]. »

Telle était la situation des musulmans dans l'Inde, à la fin du IXe siècle et dans la première moitié du Xe. Dans l'intervalle, la dynastie turque de Kaboul fut renversée, et une autre famille, qui professait le brahmanisme, prit sa place. Dans les derniers temps, les rois de Kaboul avaient profité des dissensions des musulmans pour franchir l'Indus et étendre leur autorité sur le territoire de Lahore.

Vers le milieu du Xe siècle, un émir d'origine turque, nommé Alp-Tekin, lequel avait d'abord été vendu comme esclave, et qui ensuite était parvenu aux plus hauts emplois à la cour des princes Samanides de Bokhara, traversa l'Hindoukousch avec quelques hommes dévoués, et vint se faire ouvrir les portes de la ville de Gazna, au sud de Kaboul. Peu de temps après, la ville de Kaboul elle-même, qui, à toutes les époques, a servi de voie de communication entre le Pendjab et le Khorassan, et où se faisait un riche commerce, se soumit également aux lois du Coran. Telle fut l'origine de l'empire des Gaznevides, qui bientôt envahit une grande partie de l'Asie. Alp-Tekin, étant mort, fut remplacé par son fils Abou-Ishac-Ibrahim; celui-ci le fut, au bout de peu de temps, par un autre Turk nommé Sebektekin, lequel avait aussi été vendu comme esclave, et qui devint ensuite le gendre d'Alp-Tekin.

La nouvelle principauté prenant chaque jour des accroissements, le roi de Kaboul, qui résidait alors à l'orient de l'Indus, et qui déjà avait perdu son ancienne capitale, craignit d'être dépouillé de tout ce qui lui restait à l'occident du fleuve. Ce prince se nommait Djayapâla,

[1] Recueil de M. Gildemeister, intitulé *Scriptorum arabum de rebus indicis*, p. 27 du texte, à comparer avec le discours placé en tête de la Relation des voyages, t. I, p. L.

dénomination qui signifie en sanscrit *le maître de la victoire*. Avant que Sebektekin eût fait de nouveaux progrès, il traversa l'Indus avec toutes les forces dont il pouvait disposer, et il vint défier les musulmans à Lamgan, à peu de distance à l'est de Kaboul. On était alors dans l'année 977 de Jésus-Christ. Les Indiens ne manquaient pas de courage; mais ils avaient peu d'expérience dans la guerre, et ils ne purent tenir devant des guerriers qui avaient tour à tour fait briller leur valeur sur les bords de l'Oxus, dans les gorges de l'Hindoukousch, et au milieu des sables du Sedjestan. Vainement Djayapâla voulut tenter une seconde fois le sort des combats, vainement il appela à son aide les radjas d'Adjmir, de Canoge, etc. Vaincu de nouveau, il fut obligé de céder une grande partie de ses possessions à l'occident de l'Indus. Du reste, on stipula dans le traité que les populations brahmanistes et bouddhistes conserveraient le libre exercice de leur religion, et, à travers de nombreuses vicissitudes, l'idolâtrie se maintint dans le pays pendant un grand nombre de siècles.

Sebektekin mourut l'an 997 de Jésus-Christ, et, après quelques troubles intestins, l'autorité passa aux mains de son fils Mahmoud. Cet événement fut le signal d'une ère nouvelle pour les Indiens, d'une ère à laquelle les indigènes auraient pu rattacher leur kalyoga ou âge de malheur, beaucoup plus convenablement qu'à des faits qui se seraient passés il y a cinq ou six mille ans, et qui n'ont jamais existé que dans leur imagination. Mahmoud, à l'exemple de son père, était retenu par les liens les plus puissants au service des princes Samanides, et il ne pouvait se dispenser de prendre part aux événements qui avaient lieu dans le Khorassan et la Transoxiane. Il y a plus : comme la dynastie des Samanides était alors sur son déclin, et que le nom du souverain de Gazna se trouvait dans toutes les bouches, on s'habitua à regarder Mahmoud comme l'arbitre des événements. Ce fut ce qui lui valut de la part du kalife de Bagdad le titre de *Yemin-Eddaulé* ou bras droit de l'empire. Mais, malgré des intérêts si divers, Mahmoud eut toujours un penchant particulier pour la guerre à faire contre les idolâtres de l'Inde. Il y trouvait l'avantage d'envahir des contrées extrêmement

riches, et, de plus, il acquérait la réputation d'un prince ami de la religion.

La première expédition de Mahmoud contre les idolâtres eut lieu dans l'année 1001 de Jésus-Christ. Djayapâla avait de nouveau traversé l'Indus avec 12,000 cavaliers, 30,000 fantassins et 300 éléphants armés en guerre. L'action eut lieu dans les environs de Peïschaver; mais telle était la supériorité des Turks, que le roi fut fait prisonnier avec la plus grande partie des siens. Le roi, pour racheter les captifs, céda ce qui lui restait à l'occident de l'Indus; quant à lui, une ancienne coutume voulait que tout prince qui tombait entre les mains d'un étranger, fût par là même déchu du pouvoir; d'ailleurs Djayapâla était devenu vieux. A son retour dans sa capitale, il fit allumer un grand bûcher; on lui coupa les cheveux, et il se brûla. Il eut pour successeur son fils Anandapâla, dénomination qui signifie le *gardien du bonheur*.

Mahmoud franchit l'Indus pour la première fois, l'an 1005, et alors commencèrent les sanglantes expéditions qui, considérées sous un point de vue général, n'avaient pas d'analogue dans l'histoire. Mahmoud s'annonçait comme voulant forcer les Indiens à abandonner leurs superstitions et à embrasser l'islamisme. Toute population qui ne se donnait pas aux vainqueurs était exterminée; les hommes en état de porter les armes étaient massacrés; les femmes et les enfants étaient faits esclaves. On démolissait les temples, et les idoles les plus vénérées étaient transportées, après avoir été mises en pièces, à Gazna, où elles servaient de trophées; pour les richesses du pays, elles devenaient la proie des soldats. Ce n'est pas ici le lieu de raconter ces invasions barbares; il suffira d'en esquisser quelques traits.

Les anciens rois de Kaboul, qui, à la fin, ne possédaient plus que le Penjab, avaient été emportés par ce torrent irrésistible. D'un autre côté, le bruit de ces victoires qui enrichissaient le dernier des soldats, avait attiré une multitude d'aventuriers et de fanatiques de tous les pays, qui demandaient à grands cris à prendre part aux mérites et aux fruits de la guerre sacrée. L'an 1018, Mahmoud, qui applaudissait à

ce zèle, se mit en marche pour porter l'étendard musulman sur les bords du Gange. Les musulmans prirent leur route par la ville de Mathoura, située sur les rives de la Djomna, et dont le nom se rattache aux anciennes traditions du pays. Ce fut là, suivant les indigènes, que naquit Crichna, personnage qui tient maintenant une si grande place dans le culte national. Encore à présent, les princes de la presqu'île se font un devoir d'entretenir un palais dans cette ville. Quand les musulmans y entrèrent pour la première fois, il s'y trouvait mille palais de marbre, et une quantité innombrable de temples. La ville fut saccagée, et les temples furent livrés aux flammes.

L'objet principal que se proposait Mahmoud était de soumettre aux lois du Coran la ville de Canoge, dont le nom retentissait depuis si longtemps aux oreilles des Persans et des Arabes. Pour rendre le triomphe complet, il aurait voulu se mesurer en bataille rangée avec le roi de Canoge, et humilier en sa personne toute cette suite de maharadjas auxquels l'Orient avait successivement rendu hommage. Mais l'autorité du roi actuel de Canoge ne s'étendait guère au delà de sa capitale; à l'approche des musulmans, le roi prit la fuite avec la plus grande partie des habitants; Canoge et les sept châteaux qui défendaient sa vaste enceinte furent occupés le même jour.

Mahmoud, avant de retourner dans sa capitale, se présenta devant les divers châteaux où s'étaient fortifiés les anciens gouverneurs de province, devenus, avec le temps, des radjas indépendants. Rien ne put résister à ses efforts impétueux. Plusieurs châteaux furent pris d'assaut; dans quelques-uns, les guerriers se percèrent de leurs propres épées, ou se précipitèrent du haut des remparts, qu'ils n'étaient plus en état de défendre.

La dernière expédition de Mahmoud dans l'Inde eut lieu l'an 1025, et elle fut dirigée contre la ville de Soumenat, sur les côtes du Guzarate. Soumenat avait été d'abord une ville importante par son commerce et ses richesses. Bientôt elle devint une espèce de sanctuaire où l'on accourait, dans un esprit de piété, de toutes les parties de la presqu'île. Soumenat est une expression sanscrite, composée des mots

soma et *nata,* signifiant *le maître de la lune.* Cette dénomination servait de titre à Siva, une des trois divinités adorées par les brahmanistes. L'emblème du dieu avait été placé sur les bords de la mer, sous l'image d'une pierre en forme de cône. Deux fois chaque jour, au lever et au coucher de la lune, et d'une manière beaucoup plus sensible, deux fois chaque mois, lorsque la lune croît ou décroît, l'eau de la mer venait baigner la pierre en guise d'hommage. Telle est l'origine du titre donné à Siva, et qui servait à désigner la ville elle-même. Le culte de Siva était très-répandu dans les contrées situées au midi et à l'occident de l'Indus, et l'on voyait dans beaucoup de temples la même figure exposée à la vénération du peuple. Mais la pierre de Soumenat avait la réputation de guérir les maladies chroniques et les autres maux pour lesquels il n'existe pas de remède naturel. Tous les jours on lui offrait de l'eau puisée dans le lit du Gange et des fleurs cueillies dans la vallée du Cachemire.

Mahmoud était impatient de couronner ses exploits en brisant la pierre de Soumenat, et en partageant à ses guerriers les richesses que la superstition des indigènes avait amoncelées dans ce lieu. Il prit sa route par les villes de Moultan, Adjmir et Anhalvara; comme les radjas du pays s'attendaient à une éclatante vengeance de la part de leur divinité chérie, ils ne prirent pas la peine de susciter aux musulmans le moindre obstacle. Mahmoud trouva à Soumenat une immense multitude, qui avait juré de périr avec son idole. Après un effroyable carnage, les musulmans entrèrent dans la ville, où de nouveaux massacres eurent lieu; il ne se sauva que quelques habitants, qui montèrent sur des navires et s'enfuirent dans l'île de Ceylan. Quand la nouvelle de ce désastre se fut répandue, les radjas d'Anhalvara et d'Adjmir firent leurs préparatifs pour attaquer Mahmoud à son retour, et lui arracher son butin. Les musulmans, pour échapper au danger, se détournèrent vers la gauche, et s'engagèrent dans le désert de sel, situé au sud-est de l'Indus, où ils faillirent périr de soif.

Mahmoud mourut l'an 1030, âgé d'environ soixante ans. Les troubles qui accompagnèrent sa mort et l'incapacité de ses successeurs ne per-

mirent pas, du moins pendant quelque temps, à l'islamisme de faire de nouveaux progrès dans la presqu'île; mais la porte était ouverte aux envahisseurs, et elle ne se ferma plus.

J'ai dit que de tout temps, si l'on excepte les villes maritimes, les Indiens ont eu de la répugnance à établir des rapports avec les étrangers. La division des castes, la crainte de rien manger de ce qui a eu vie, l'indolence naturelle de la nation, un sentiment d'orgueil qui rapporte tout au pays, et qui a pour première source une ignorance native du véritable état des choses, voilà bien des causes de gêne pour les Indiens qui auraient voulu voyager au dehors, et pour les étrangers qui cherchaient à avoir accès auprès des indigènes. Ainsi, l'on ne doit pas mettre sur le compte des invasions de Mahmoud ce qui était l'effet du caractère national; mais le fanatisme des musulmans et les barbaries qui souillèrent leurs victoires modifièrent l'aspect général du pays, et ces changements n'ont commencé à s'effacer qu'à mesure que l'esprit libéral des Européens a permis aux indigènes de revenir à leurs dispositions naturelles.

Le premier effet des cruautés de Mahmoud fut de changer la réserve des Indiens, à l'égard des étrangers, en un sentiment d'horreur qui n'admettait de ménagement d'aucun genre. Écoutons Albyrouny, qui était entré dans l'Inde à la suite de l'armée musulmane, et qui fut en position de bien connaître la vérité. Albyrouny rapporte que les sciences indiennes s'étaient réfugées dans la vallée du Cachemire et la ville de Benarès, lieux restés inaccessibles aux armes de Mahmoud, et que, les habitants ayant pris le parti de s'isoler de plus en plus, leurs idées s'étaient sensiblement rétrécies. « Les Indiens, ajoute-t-il, ont toujours professé une opinion exagérée d'eux et de ce qui les touche, de leur origine, de la puissance de leurs rois, de la prééminence de leur religion et de la supériorité de leurs lumières. Ils font mystère de leur savoir entre eux; à plus forte raison ils en font mystère pour les étrangers. A leurs yeux, il n'y a pas d'autre terre que l'Inde, il n'y a pas d'autre nation que les Indiens. »

Suivant Albyrouny, les princes du Cachemire, qui, pour leur dé-

fense, se fiaient principalement aux montagnes rangées autour de leur vallée, s'étaient toujours montrés défiants à l'égard des hommes du dehors, et encore ils n'avaient pas pu se préserver entièrement de l'invasion des tribus turques qui occupaient le Thibet et les contrées voisines. Ils ne se fiaient qu'aux juifs, qui, à ce qu'il paraît, étaient alors nombreux dans le pays, et dont quelques voyageurs modernes ont cru reconnaître les traits dans la population actuelle. A partir des guerres de Mahmoud, les rois de Cachemire se montrèrent plus sévères que jamais, et on ne laissa plus entrer dans la vallée que les Indiens qui avaient quelque répondant parmi les habitants.

On sait que les Indiens possèdent un théâtre national, et plusieurs pièces de ce théâtre, qui ont été traduites dans nos langues d'Europe, montrent que la société réunissait anciennement les personnes des deux sexes. Un auteur arabe du xe siècle, que cet usage avait frappé d'étonnement, s'exprime ainsi : « La plupart des princes indiens, les jours de réception publique, laissent voir leurs femmes aux hommes qui font partie de la réunion, qu'ils soient du pays même ou qu'ils viennent du dehors. Aucun voile ne les dérobe aux regards des assistants. » A mesure que l'influence musulmane se fit sentir dans la presqu'île, les femmes des indigènes furent reléguées dans le fond de leurs appartements, et les mœurs publiques se ressentirent nécessairement de cette absence [1].

Si de l'histoire des Indiens nous passons à leurs notions en astronomie, nous verrons que, bien loin de remonter aux temps primitifs, comme le voulait Bailly, ces notions sont, en général, fondées sur les travaux des Grecs. Mais, d'un autre côté, les sciences indiennes reposaient déjà sur des bases solides, quand les Arabes apportèrent le concours de leur zèle et de leur perspicacité, et l'on ne peut admettre l'opinion d'Anquetil-Duperron, qui attribue aux Arabes le mérite d'avoir initié les Indiens.

Les principaux traités astronomiques des Indiens portent le titre de *Siddhanta,* mot sanscrit qui signifie *vérité absolue;* et ces traités sont

[1] *Relation des voyages des Arabes et des Persans,* t. I, p. 153.

autant astrologiques qu'astronomiques; car dans l'Inde, comme en général chez les Romains, l'astrologie n'a guère été séparée de l'astronomie.

Or, parmi les siddhantas, il y en a un ou deux qui ont été composés par des Grecs ou des Romains établis dans l'Inde dans les premiers siècles de notre ère. Varaha-Mihira, voulant montrer les égards que l'on doit aux brahmes, s'exprime ainsi : « Les Grecs, bien qu'ils soient impurs, ont droit à nos respects, à cause des services qu'ils ont rendus aux sciences, à plus forte raison les brahmes. »

Les Indiens, outre leur division du cours de la lune en mansions, admettent la division du zodiaque en douze signes. Il y a plus; les figures de ces signes sont les mêmes que celles que les Grecs nous ont transmises; les dénominations elles-mêmes sont en général grecques. Un des membres les plus savants de l'Académie des inscriptions, M. Letronne, émit, il y a quelques années, l'opinion que le zodiaque indien était un emprunt fait aux Grecs, et la même induction résultait de certains passages d'un traité de Varaha-Mihira, qui furent publiés en 1827 dans les Transactions de la société de Madras. En vain l'on a prétendu que ces passages avaient été fabriqués après coup par les indigènes, comme cela a eu lieu malheureusement pour d'autres écrits, au commencement de ce siècle. L'équivalent de ces témoignages se retrouve dans les extraits recueillis par Albyrouny.

Néanmoins, l'on ne peut refuser aux Indiens une aptitude très-remarquable pour tout ce qui tient au calcul, et c'est à eux que nous sommes redevables de notre système de numération. D'une part, les chiffres que nous nommons *arabes*, sans doute parce que ce sont les Arabes qui nous les ont communiqués, sont appelés par les Arabes *indiens;* de l'autre, Massoudy, écrivain arabe de la moitié du xe siècle, et Albyrouny, écrivain de la première moitié du xie, s'expriment nettement à cet égard.

Les contrées situées au nord de l'Inde, dans la direction de la Chine, ont toujours été connues d'une manière imparfaite, et l'état physique de ces régions ne permet pas d'espérer qu'on en fasse jamais une des-

cription d'une exactitude rigoureuse. Ajoutez à cela les nombreuses révolutions auxquelles le pays a été exposé, la destruction des tribus les unes par les autres, leurs déplacements et leurs changements de nom. Un autre obstacle est la manière confuse dont les écrivains grecs et romains, et, plus tard, les écrivains arabes, ont parlé de ces populations, la plupart nomades. Chez les écrivains de l'antiquité, les peuples du nord de l'Asie et de l'Europe étaient des Scythes; chez les anciens écrivains arabes, ce sont des Turks; chez les écrivains postérieurs, ce sont des Tartares ou plutôt, comme prononcent les Arabes, les Persans et les Turks, des Tatars. De leur côté, les Chinois se sont fait un plaisir de donner à ces populations des noms quelquefois bizarres, souvent arbitraires [1]. Ils emploient, d'ailleurs, pour les noms étrangers à leur langue un système de transcription tellement imparfait qu'on a souvent de la peine à les reconnaître [2].

Au IXe siècle de notre ère, et dans la première moitié du Xe, les contrées baignées par l'Oxus et le Yaxartes étaient, d'après le témoignage de Massoudy, d'Alestakhry et d'Ibn-Haucal, occupées par les Kharloks au midi et au sud-est, et par les Gozzes au nord-ouest, du côté du lac Aral. Un peuple désigné ordinairement sous la dénomination altérée de Tagazgaz, était établi à l'orient des Kharloks et à l'occident de la Chine; suivant les écrivains arabes, il fallait passer par son territoire pour se rendre, du Khorassan et des autres contrées musulmanes des bords de l'Oxus, dans les provinces de la Chine; enfin, les Thibétains, qui, pendant quelque temps, s'étaient avancés au loin, au nord et au nord-est, avaient été obligés de rentrer dans les montagnes qui terminent l'Inde du côté du nord. Voici comment s'exprime Ibn-Haucal : « De l'Irac à l'Oxus, il y a deux mois de marche; de l'Oxus à la limite des provinces musulmanes, sur le territoire de Fergana, il y a un peu plus de vingt marches ou journées;

[1] Voyez, à ce sujet, les observations d'Abel-Rémusat, *Recherches sur les langues tartares*, p. 8 et suiv.

[2] Je me suis étendu sur les inconvénients de ce système dans mon mémoire sur l'Inde. (Voyez, de plus, l'ouvrage d'Abel-Rémusat cité, p. 45 et 74.)

de là, pour arriver au pays des Tagazgaz, en traversant le pays des Kharloks, il y a un peu plus de trente marches; de là à la mer Orientale, à l'extrémité de la Chine, il y a environ deux mois de marche [1].

Massoudy, dans son *Moroudj-aldzeheb*, fournit sur ces régions, ainsi que sur la Chine, quelques détails peu connus, et qui jettent du jour sur l'état ancien de ces vastes contrées. Voici ce qu'il dit : « Au nombre des petits-fils de Japhet, fils de Noé, était Amour. Quand les enfants de Noé se partagèrent les différentes régions de la terre, les enfants d'Amour traversèrent l'Oxus et s'avancèrent, à l'est et au sud-est, jusqu'en Chine. Les uns adoptèrent la vie domiciliaire; les autres, particulièrement les Turks proprement dits, firent choix de la vie nomade. Une partie des enfants d'Amour s'établirent sur les frontières de l'Inde. Pour ceux-ci, la force des rayons du soleil influa sur leur teint, et ils se rapprochèrent des Indiens plus que des Turks. Une autre colonie fixa sa demeure dans le Thibet [2].

Le témoignage de Massoudy, relativement à l'établissement de populations de race turke dans le Thibet et dans la vallée de l'Indus, est confirmé par ce qu'on lit dans l'ouvrage persan intitulé *Modjmel-alte-varykh*, et par Albyrouny. Dans le premier ouvrage, les Turks sont représentés comme les maîtres des contrées situées au sud-ouest de l'Indus, dès le ve siècle avant notre ère, sous le règne de Darius, fils d'Hystaspe [3]. De son côté, Albyrouny dépeint les peuples qui habitaient de son temps le Thibet, le Khoten et les contrées voisines, comme étant de race turke [4]; ces peuples faisaient des incursions jusque dans la vallée de Cachemire.

Suivant Massoudy, les anciens habitants du Thibet étaient d'origine hémyaryte; leur patrie primitive était l'Arabie. Les rois portaient autrefois le titre de *tobba*, à l'imitation des rois du Yémen, et comme souvenir de leur première patrie; mais, au temps de l'auteur, on leur donnait le titre turk de khacan. La langue du pays, qui était hémyaryte, s'était

[1] Ce passage a été rapporté par M. Roorda, *Abul-Abbasi Ahmedis*, Leyde, 1825, p. 50.

[2] *Moroudj-aldzeheb*, t. I, fol. 56, 68 et s.

[3] Voyez mes Fragments sur l'Inde, p. 41.

[4] *Ibid.* p. 115, 117 et 147.

altéré par suite de l'immigration des tribus turkes; celles-ci menaient la vie nomade, à la différence des premiers, qui avaient adopté la vie domiciliaire.

L'opinion qu'exprime Massoudy a été professée par la plupart des écrivains arabes, qui étaient flattés de l'idée que jadis leurs ancêtres avaient conquis le monde entier[1]; mais elle n'en est pas plus vraisemblable. Les Chinois ont écrit le nom des Thibétains avec les deux caractères *thou* et *fan*, qui doivent se lire *thou-po*[2]. Voilà probablement ce qui a fait confondre, par les Arabes, le nom d'un peuple de l'Asie centrale avec le titre de *tobba* que portaient jadis les rois de l'Arabie heureuse. A l'égard des deux classes de la population du Thibet, la distinction faite par Massoudy est confirmée par un missionnaire catholique qui avait longtemps résidé dans ce pays; c'est le père Orazio della Penna. La relation du père Orazio commence ainsi : « Questo « termine Thibet è una parola corrotta in lingua tartara; ma in buon « linguaggio si deve dire *thobot* oppure *tangut katzar*. *Tangut* significa « abitatore delle case, e *katzar* vuol dire paese o regno, cioè *regno degli* « *abitatori delle case*, mentre i Tartari dimorano nelle tende fatte di « feltro, o di tele grosse tessute di peli di yak ossiano bovi pelosi, ed « i Thibetani dimorano nelle case[3]. »

Massoudy reprend en ces termes : « Quant à la plus grande partie des enfants d'Amour, ils gagnèrent les bords de la mer Orientale. Ceux-ci partagèrent les provinces de la Chine et en défrichèrent le sol. Le premier qui régna sur eux traça le cours des rivières, extermina les bêtes féroces et planta des arbres. Dans ce pays, la population est si nombreuse que les habitations et les villes se touchent les unes les autres. Les Chinois sont partagés en familles et en tribus, comme le sont les

[1] *Journal asiatique* du mois d'avril 1841, p. 399. Voy. aussi le recueil d'Albert Schultens, intitulé *Historia imperii vetustissimi Joctanidarum in Arabia felice;* Harderwic, 1786, in-4°.

[2] *Recherches sur les langues tartares*, par Abel-Remusat, p. 391 et 399.

[3] *Journal asiatique* de septembre 1834, p. 177. Sur l'origine des Thibétains, comparez les Tableaux historiques de l'Asie, par Klaproth, p. 136 et suiv. et 211, ainsi que la Description du Thibet. (*Journal asiatique*, d'août 1829, p. 104 et suiv.)

Arabes. Ils comptent cinquante générations, plus ou moins, depuis le temps actuel jusqu'à Amour. Ils tiennent compte de ces différences de race dans les rapports de la vie, et les familles évitent de s'allier entre elles, de peur de laisser dépérir le sang[1]. »

Les Chinois, malgré l'époque reculée où remontent leurs traditions historiques, n'ont qu'une idée confuse de leur première origine. Néanmoins, les inductions qu'on peut tirer des documents chinois les plus anciens s'accordent, pour le fond, avec ce que dit Massoudy. D'après les témoignages historiques, géographiques et moraux que M. Édouard Biot a rassemblés et discutés[2], la nation chinoise ne fut d'abord qu'une réunion de pasteurs et de planteurs, établis, avec leurs familles, dans la longue vallée du fleuve Jaune, et liés entre eux par le besoin de se défendre contre les hordes sauvages de ces contrées, alors boisées et marécageuses. Le chef faisait des règlements pour le calendrier, pour les travaux de desséchement d'une utilité reconnue, et pour les peines à infliger aux malfaiteurs. La race dont il était le chef est distinguée par un nom spécial, la race aux cheveux noirs[3], épithète qui convient parfaitement aux tribus turkes; car c'est la même dont se servent les écrivains persans pour désigner, dans les poésies érotiques, les beautés venues du Turkestan[4]. Les mêmes documents paraissent indiquer que la race aux cheveux noirs s'emparait d'un sol sur lequel elle n'était pas née. Le berceau de cette nation semble devoir être placé sur les degrés inférieurs d'une des grandes chaînes de l'Asie centrale, le Kouen-lun, qui, se liant avec l'Himalaya à son extrémité occidentale, s'étend directement de l'ouest à l'est jusqu'aux frontières de la Chine. Ces traditions remontent à plus de deux mille ans avant notre ère. Vers le XIIe siècle avant Jésus-Christ, un nouveau

[1] *Moroudj-aldzeheb*, t. I, fol. 56 et suiv. Voyez aussi le témoignage d'Abou-Zeyd, *Relation des voyages*, t. I, p. 119.

[2] *Mémoire sur la constitution politique de la Chine au XIIe siècle avant notre ère*, par M. Édouard Biot (t. II du recueil des Mémoires présentés par divers savants à l'Académie des inscriptions et belles-lettres).

[3] En chinois *li-min* ou *peuple noir*.

[4] *A Grammar of the persian language*, par William Jones; Londres, 1828, p. 34 et 51.

centre de colonisation se crée dans la partie occidentale de la Chine, dans la vallée boisée de la rivière Weï, un des affluents du fleuve Jaune. Cette colonie s'étend par la conquête ou par des arrangements pacifiques avec les chefs des peuplades sauvages qui l'entourent. Bientôt une lutte s'engage entre les deux centres de civilisation. La famille de l'ouest, aguerrie par ses débats avec les hordes des environs, remporte aisément la victoire sur la famille de l'est, amollie par les douceurs de la paix, et celle-ci est presque exterminée. C'est alors que s'établit la dynastie des Tchéou, qui tient une grande place dans l'histoire des institutions nationales. Sous cette dynastie, la résidence principale du souverain fut établie à Foung, dans la province du Chensi, non loin de Singanfou; ce fut ce qu'on nommait alors la Cour occidentale. A l'orient, dans la province de Honan, non loin du fleuve Jaune et sur les bords de la rivière Fo, on bâtit la seconde cité royale, Lo-y ou Lo-yang, nommée ordinairement la Cour orientale. Le souverain séjournait alternativement dans ces deux résidences, afin de mieux surveiller les différentes parties de l'empire.

Suivant Massoudy, la race qui, parmi les tribus turkes, l'emportait sur les autres par la pureté du sang et la beauté des formes, était celle des Kharloks. Les Kharloks exercèrent jadis la suprématie sur toutes les tribus turkes; ils furent pendant quelque temps maîtres d'une grande partie de l'Asie, et leur prince portait le titre de khacan des khacans. Afrassyab qui, suivant les traditions persanes, régnait à la fois sur la Tartarie et la Chine, et qui envahit la Perse, était l'un d'entre eux. Ce sont les Scythes qui, suivant Hérodote, s'avancèrent jusque sur les frontières de l'Égypte. Massoudy nomme la capitale de leur empire Aman [1]. Au temps d'Ibn-Haucal, ils étaient établis auprès d'Esbydjab, ville située au nord-est de l'Yaxarte [2].

Les Kharloks, ayant été abattus, furent remplacés par les Thibétains. Il est certain, d'après le témoignage des écrivains chinois, que les Thibétains, appelés par eux du nom de Thoufan, jouèrent, aux VIIe et

[1] عمان *Moroudj-aldzeheb*, t. I, fol. 56 v.

[2] *Traité d'Ibn-Haucal*, p. 247 et suiv. Sur la ville d'Esbydjab, voy. ci-après, t. II (p. 494 du texte arabe).

VIIIe siècles de notre ère, un grand rôle dans l'Asie centrale. Maîtres pendant quelque temps des régions situées au nord, à l'est et au sud-est, ils firent trembler les empereurs de la Chine jusque dans leur capitale. Un auteur chinois rapporte que, à une époque qui répond à l'année 787, l'empereur de la Chine se vit contraint pour sa propre sûreté, de faire alliance avec le roi du Yunnan, le khalife de Bagdad et certains princes indiens[1]. Les armes thibétaines paraissent s'être étendues jusqu'au fond du golfe du Bengale; ce n'est guère que de cette manière qu'on peut expliquer le nom de *mer du Thibet,* donné à cette mer par Alestakhry et Ibn-Haucal[2].

Voici un court aperçu de l'histoire du Thibet. Au commencement du VIIe siècle de notre ère, vivait le roi Srongdsan-Gambo. Le père Orazio della Penna attribue à ce prince la fondation de la ville de Lassa, et la translation du siége du gouvernement dans cette cité. Suivant l'écrivain mongol Sanang-Setsen, le roi envoya dans l'Inde quelques personnes pour y apprendre l'écriture de ce pays, et se mettre en état de l'accommoder à la langue de ses sujets. C'est à cette époque seulement qu'il est permis de placer l'introduction du bouddhisme et de l'écriture indienne au Thibet, c'est-à-dire, l'origine de la civilisation thibétaine. Quand l'alphabet eut été établi, le roi lui-même s'occupa à traduire quelques livres religieux. Tel fut le respect qui s'attacha à sa mémoire, qu'encore à présent on le considère comme une incarnation divine. De plus, il est cité pour ses conquêtes, et c'est sous son règne que les écrivains chinois placent l'époque de la plus grande puissance des Thibétains. Il mourut en 698, âgé de quatre-vingt-deux ans. Dousrong Mangbo accrut encore la puissance thibétaine, et soumit tous les peuples du voisinage. En 790 naquit, d'une princesse chinoise, Thisrong Itebdsan, qui monta sur le trône en 803, et qui mourut en 845. Le règne de Thisrong est remarquable dans l'histoire thibétaine par la construction de plusieurs temples célèbres, par l'arrivée dans le pays

[1] *Histoire des Huns*, par Deguignes, t. III, p. 22.

[2] Ci-après, p. 297, et *Recherches sur les langues tartares*, par Abel-Rémusat, p. 390.

d'un grand nombre de savants religieux, venus des contrées voisines, et enfin par la traduction en langue thibétaine de plusieurs ouvrages sanscrits, dont quelques-uns n'existent peut-être plus dans la langue originale. Ce fut sous le même règne que se fixa le lamisme, qui est, comme on sait, une ramification du bouddhisme. Thi-tsong-te, né en 866, fut salué souverain en 878, et fit une guerre acharnée aux Chinois. Il mourut en 901. Avec lui finirent la puissance et la gloire des monarques thibétains. Son frère, appelé Dharma, lui succéda et régna jusqu'en 925. Une chronique indigène dit qu'il était attaché à la religion noire, une autre à la religion et aux usages des contrées noires; ce qui a fait penser à M. Schmidt, académicien de Saint-Pétersbourg, qu'il s'agissait ici du culte des khalifes abbassides[1].

Si cet aperçu est exact, ce fut avec Thisrong qu'Almamoun, fils de Haroun-Alraschyd, entra en relations. On sait que les deux fils aînés de Haroun-Alraschyd se nommaient Alamyn et Almamoun. Alamyn, étant destiné au khalifat, resta à Bagdad. Pour Almamoun, il fut chargé du gouvernement du Khorassan et de la Transoxiane. Ce prince, qui joignait les lumières à l'activité, ne tarda pas à acquérir une connaissance parfaite des intérêts des princes idolâtres du voisinage. Plus tard, se voyant forcé de s'éloigner pour aller faire la guerre à son frère, il fit des traités avec ces princes, notamment avec le roi du Thibet[2].

Les Thibétains, en tombant, firent place au peuple connu sous le nom de Tagazgaz. Néanmoins, Massoudy ajoute que, de son temps, les Thibétains étaient encore fort redoutables, et qu'ils ne désespéraient pas de reconquérir leur ascendant. Suivant Massoudy, le Thibet est un des pays les mieux partagés pour l'air, l'eau, les plaines et les montagnes. Les habitants sont si heureux qu'ils ne cessent pas de rire;

[1] *Geschichte der Ost-Mongolen und ihres Fürstenhauses, verfasst von Ssanang Ssetsen Chungtaidschi der Ordus*, traduit du mongol, et accompagné du texte avec des remarques, par M. Schmidt; Saint-Pétersbourg, 1829, in-4°. — Observations sur l'ouvrage ci-dessus, par Abel-Rémusat. (*Journal asiatique* de janvier 1832, p. 36 et suiv.)

[2] Voy. la grande chronique d'Ibn-Alatir, intitulée *Kamel-Altevarykh*, année 194 de l'hégire (810 de J. C.).

jeunes et vieux, tout le monde se livre à la joie. Les fruits sont très-abondants dans leur pays, et l'on y compte beaucoup de villes et de lieux fortifiés [1].

La race turque qui, dans les premières années du xe siècle, l'emportait sur toutes les autres, était celle des Tagazgaz. « Il n'y a pas en ce moment, dit Massoudy, parmi les Turks, de population plus forte, plus nombreuse et mieux gouvernée que les Tagazgaz; ils sont maîtres de la ville de Kouschan [2]; leur empire s'étend depuis le Khorassan jusqu'en Chine. On donne au roi le surnom de roi des bêtes féroces et de roi des chevaux. En effet, il n'y a pas sur la terre d'hommes plus brutaux ni plus prompts à verser le sang, ni qui possèdent un plus grand nombre de chevaux. A la différence du reste des Turks, les Tagazgaz professent le manichéisme [3]. » Précédemment le marchand Soleyman s'était ainsi exprimé : « En deçà de la Chine (à l'ouest), sont le pays des Tagazgaz, peuple de race turke, et le khacan du Thibet. Voilà ce qui termine la Chine du côté du pays des Turks [4]. »

L'empereur de la Chine, dans la conversation qu'il eut avec Ibn-Vahab, vers l'an 874 de notre ère, compta le roi des Tagazgaz parmi les cinq rois les plus puissants de l'univers, et il le qualifia comme le fait ici Massoudy. Mais au temps du marchand Soleyman, c'est-à-dire vers l'an 850, il n'était pas encore parlé, chez les Arabes, du roi des Tagazgaz, comme d'un souverain du premier ordre, ce qui prouve que la puissance de ce roi était d'une date récente [5].

On sait que les manichéens supposent l'existence de deux principes, le principe du bien et celui du mal, le principe de la lumière et celui des ténèbres. Manès, chef de la secte, vivait dans le IIIe siècle de notre ère. Ses doctrines étaient un mélange des croyances chrétiennes, perses et indiennes; elles se répandirent à la fois dans la Tartarie, en Chine, à Ceylan, et dans l'Occident le plus reculé. On a beaucoup écrit en Europe sur ces sectaires. Voici ce qui se trouve dans le *Ketab-al-fihrist*,

[1] *Moroudj-aldzeheb*, t. I, fol. 68 et suiv.

[2] كوشان.

[3] *Moroudj-aldzeheb*, t. I, fol. 56 et 70.

[4] *Relation des voyages*, t. I, p. 60.

[5] *Ibid.* t. I, p. 24 et 81.

ouvrage rédigé à Bagdad vers l'an 987 de notre ère, par Mohammed, fils d'Isaac, surnommé Aboul-Farage [1] : « Manès se disait le paraclet annoncé par Jésus. Il fit des emprunts au magisme et au christianisme. Mais il déprimait tous les prophètes; il les traitait de menteurs et de suppôts du démon, et il identifiait Jésus avec Satan. Manès est l'auteur de sept traités religieux dont l'un est en persan et les six autres en syriaque. Les caractères dont il se servit pour la transcription de ses livres étaient empruntés au syriaque et au persan. Manès appela à sa religion les Indiens, les Chinois et les habitants du Khorassan, et il établit dans chacun de ces pays un homme qui exerçait l'autorité en son nom. Pour être admis dans la secte, il fallait faire profession de dompter ses passions, s'abstenir de la fornication, de la chair d'animal, du vin, du mensonge, etc. Le chef de la secte résidait à Babylone; mais deux partis se formèrent, et l'un des deux s'établit au nord de l'Oxus. »

L'auteur arabe suppose que les manichéens furent les premiers; après les bouddhistes, qui s'établirent au nord de l'Oxus; d'après cela, l'introduction du christianisme en Tartarie serait postérieure à celle du manichéisme. Ce fut, ajoute-t-il, après la mort de Manès, que, persécutés par le roi de Perse, les manichéens s'enfuirent au delà de l'Oxus. Ils furent accueillis par le roi des Turks, qui porte le titre de khan. Néanmoins, quelques-uns revinrent en Perse, à l'époque des troubles qui amenèrent la chute des rois sassanides, et lors de l'invasion arabe [2].

Ensuite, l'auteur poursuit ainsi : « Le nombre des manichéens a beaucoup diminué dans les provinces musulmanes; on en comptait naguère à Bagdad trois cents environ; maintenant, il n'en reste pas cinq. Au commencement de ce siècle, cinq cents manichéens se réunirent à Samarkand et y professèrent publiquement leurs doctrines. Le prince du Khorassan (de la dynastie des Samanides) voulut les faire mourir. A cette nouvelle, le roi de la Chine, ou plutôt, dans mon opinion, le prince des Tagazgaz [3] fit dire au prince du Khorassan : « Il y a dans mes états un beaucoup plus grand nombre de musulmans qu'il

[1] Tome II de l'exemplaire de la Bibliothèque nationale, fol. 192 et suiv.

[2] Ouvrage cité, fol. 209.

[3] Ce nom est écrit ici العرعر.

« n'y a de manichéens dans les tiens. Si tu fais mourir un seul de mes « coreligionnaires, je tuerai tous les musulmans de mes états et j'abat- « trai leurs mosquées. » Ces paroles engagèrent le prince à épargner la vie des manichéens, et on se borna à les soumettre à la capitation.

Le passage du *Ketab-alfihrist* vient à l'appui de ce que rapporte Massoudy. Le manichéisme se maintint encore longtemps dans le cœur de la Tartarie. Ibn-Alathir cite dans sa Grande chronique, sous l'année 536 de l'hégire (1142 de J. C.), un roi tartare, d'origine chinoise, qui appartenait à cette secte. Ce ne fut pas la seule croyance religieuse qui fut apportée des pays étrangers parmi ces populations naturellement simples et crédules; les Indiens y introduisirent le brahmanisme et le bouddhisme; les Persans, dont la grande majorité était restée fidèle au culte de Zoroastre, y propagèrent le magisme; enfin, le christianisme ne tarda pas à y faire de nombreux prosélytes.

A l'époque où, sous les successeurs dégénérés des khalifes Almansour et Haroun-Alraschyd, les esclaves amenés du Turkestan à Bagdad étaient chargés de la garde du souverain, les Tagazgaz fournirent un nombreux contingent. C'est à cette race qu'appartiennent les princes Thoulounides qui, aux IXe et Xe siècles, régnèrent avec éclat en Égypte[1]. Ces diverses circonstances augmentent le désir qui vient naturellement de savoir à quel peuple connu répondent les Tagazgaz. Moïse de Khorène, qui écrivait au Ve siècle de notre ère, parle d'une vaste contrée nommée *Kouschan* ou *Couchan*, et située au midi et au nord de l'Oxus[2]. Il est permis de supposer que le lieu dont parle Moïse de Khorène est le même que celui dont Massoudy fait mention[3]; mais cette coïncidence ne nous éclaire pas sur la position qu'il occupait.

[1] *Abul-Abbasi Ahmedis Tulonidarum primi vita et res gestæ*, par M. Roorda, p. 2 et 50.

[2] *Histoire d'Arménie*, par Moïse de Khorène, texte arménien et traduction française de M. Levaillant de Florival, t. I, p. 309 et ailleurs. (Voyez aussi la relation arménienne du P. Élisée, traduction du P. Garabed, Paris, 1844, p. 303.)

[3] M. Saint-Martin, dans ses notes sur l'Histoire du Bas-Empire, t. III, p. 386, pense que le royaume de Kouschan est le même que celui de la Bactriane; il l'identifie aussi avec le pays dont Massoudy a parlé.

Les Tagazgaz me paraissent n'être pas autres que les Ouigours, ce peuple qui, au milieu de régions barbares, posséda une écriture et une littérature, qui communiqua son écriture aux Mongols, lorsqu'après la mort de Gengis-Khan, ces farouches conquérants sentirent le besoin d'établir parmi eux une administration régulière, et que Bailly a cru être le peuple primitif. A l'égard du lieu appelé Kouschan par Massoudy, il me semble devoir répondre à la dénomination chinoise Kao-tchang, dénomination dans laquelle la dernière lettre ne se prononce pas. L'absence des voyelles, en arabe, permet de prononcer *Kaoschan*, de même qu'en chinois l'imperfection du système d'écriture comporte la prononciation *Kochan*. Voici les raisons sur lesquelles s'appuie cette double identification.

A une petite distance au nord du lac de Lop, se trouvait, jadis, une ville appelée, en chinois, *Kiao-ho* ou la ville du confluent, parce qu'elle était entourée par les deux bras d'une rivière. Sous la dynastie chinoise des Tsin (IIIe et IVe siècle de notre ère), cette ville fut élevée par le gouvernement chinois au rang de cité; en même temps on l'appela *Kao-tchang*, des deux mots *Kao* (élevé) et *tchang* (florissant), à cause de sa position élevée et de la prospérité dont elle jouissait. Le nom de la ville ne tarda pas à devenir celui de toute la contrée. Quand Fahian traversa la Tartarie, vers l'an 400, la principauté de Kao-tchang était debout, et quelques compagnons du voyageur s'y rendirent pour y chercher des secours [1]. Elle est marquée à sa vraie place sur la carte chinoise qui accompagne l'édition de la relation de Fahian, et c'est mal à propos que Klaproth a reculé sa position à l'est.

Le royaume de Kao-tchang fut tantôt indépendant et tantôt compris dans le Céleste empire. La civilisation chinoise s'était naturellement propagée dans le pays; néanmoins, les écrivains chinois font remarquer qu'outre l'écriture chinoise, on y employait aussi des *caractères barbares*.

[1] Page 8 du Foë-kouë-ki. Au lieu des mots de la traduction « Tchi-yan, Hoeï-kian et Hoeï-weï retournèrent immédiatement dans le pays de Kao-tchang », il faut lire : « retournèrent sur leurs pas, se dirigeant vers Kao-tchang, » ainsi que je l'avais présumé et que me l'a confirmé M. Stanislas Julien.

La langue qu'on y parlait semble avoir été le turk. Aux VIIe et VIIIe siècles, le pays fut exposé aux invasions des Thibétains; l'autorité chinoise reprit ensuite le dessus; mais bientôt l'on vit arriver la nation turke, que les écrivains chinois appellent Hoeï-hou et qui, jusque-là, avait habité au sud du lac Baikal, sur le territoire où les Mongols élevèrent plus tard la ville de Karakoroum, et où se trouve aujourd'hui la ville russe de Kiachta. Les Hoeï-hou étendirent leur domination sur les régions voisines du lac de Lop, à l'orient et à l'occident. C'est à partir de ce moment que les Arabes commencent à parler des Tagazgaz, d'abord parce que l'empire des Hoeï-hou confinait aux provinces musulmanes de la Transoxiane; ensuite, parce qu'il fallait passer par le territoire des Hoeï-hou pour se rendre des bords de l'Oxus dans la Chine. *Hoeï-hou* paraît être la forme chinoise altérée du nom des Ouigours[1].

L'an 981, à une époque où la puissance des Tagazgaz était déchue, l'empereur de la Chine envoya une ambassade au roi des Hoeï-hou. La relation rédigée par l'ambassadeur est parvenue jusqu'à nous[2]; ce qu'il rapporte sur le pays de Kao-tchang coïncide parfaitement avec ce qui est dit par les Arabes sur les Tagazgaz; on va en juger : le royaume de Kao-tchang touchait, du côté du sud, au Khoten; du côté du sud-ouest, aux possessions des Arabes et des Persans, et du côté de l'ouest au Thibet. La capitale renfermait une cinquantaine de couvents bouddhistes; mais, de plus, il y avait un temple appelé Mani-ssé ou temple de Manès, lequel était desservi par des prêtres venus de la Perse[3]. Le pays abondait en chevaux; le roi, la reine et le prince royal élevaient chacun des chevaux. On sait en effet qu'en Chine ces animaux sont d'une petite espèce et fort rares; c'est chez les Hoeï-hou

[1] Klaproth, *Mémoires relatifs à l'Asie*, t. II, p. 348.

[2] Cette relation a été successivement mise à contribution par le P. Visdelou (*Supplément à la Bibliothèque orientale de d'Herbelot*), par Deguignes (*Histoire des Huns*), par Abel-Rémusat (*Recherches sur les langues tartares*, p. 285). M. Stanislas Julien en a publié une traduction complète dans le Journal asiatique du mois de janvier 1847.

[3] M. Stanislas Julien, induit en erreur par le dictionnaire chinois-sanscrit *Fan-i-ming-i-tsi*, a pris le nom de Mani ou Manès pour le terme sanscrit *mani*, signifiant *perle*.

que l'empereur de la Chine faisait acheter des chevaux pour la remonte de sa cavalerie [1].

A l'endroit où se trouvait le royaume de Kao-tchang, les écrivains arabes, persans et occidentaux placent plus tard le royaume des Ouigours. Au XIIIe siècle, Plan-Carpin et Rubruquis retrouvèrent le royaume des Ouigours à l'endroit où avait existé la principauté de Kao-tchang. Il y a encore des Ouigours dans la même contrée [2].

Une fois l'identité des Tagazgaz et des Ouigours bien constatée, il se présente une question. L'écriture des Ouigours offre de grandes analogies avec l'ancienne écriture des Syriens et celle des Sabéens; des critiques habiles, tels que Klaproth et Rémusat, ont pensé que l'écriture fut introduite chez les Ouigours par les chrétiens nestoriens, qui se trouvaient encore dans le pays au temps de Gengis-Khan et sous ses successeurs. Le passage du *Ketab-alfihrist* montre que les manichéens pouvaient prétendre au même honneur [3].

L'auteur de la relation du voyage chez les Ouigours dit que les Hoeï-hou avaient réuni plusieurs tribus turkes sous leur autorité. Une de ces tribus est appelée du nom de Cha-to. Son habitation était d'abord aux environs du lac de Lop, dans une contrée qui avait donné son nom à la tribu elle-même. Quand les Thibétains envahirent le pays, les Cha-to abandonnèrent leur demeure pour se transporter vers le nord; puis ils se mirent sous la dépendance de la Chine. C'est probablement aux Cha-to que, vers l'an 880, l'empereur de la Chine demanda du secours, quand il fut chassé de sa capitale par une armée rebelle. Mais sans doute les Cha-to furent soutenus par toute la nation des Tagazgaz, si, comme le rapporte Massoudy, le fils du roi se mit en mouvement avec quatre cent mille hommes à pied et à cheval [4].

[1] *Histoire des Huns*, par Deguignes, t. III, p. 13 et suiv. *Description de la Chine*, par Davis, traduction française, t. II, p. 237.

[2] *Mémoires relatifs à l'Asie*, par Klaproth, t. II, p. 342 et suiv.

[3] En ce qui concerne les Ouigours, j'ai naturellement profité des travaux de Deguignes, d'Abel-Rémusat et de Klaproth; mais, sur quelques points, il m'a semblé que ces savants n'avaient pas eu une idée parfaitement nette de la question.

[4] Voy. la Relation des voyages des Arabes

Au xe siècle, les vastes contrées situées à l'orient, au nord et au nord-ouest du lac Aral, étaient occupées par la puissante tribu turke des Gozzes. Suivant Ibn-Haucal, la capitale des Gozzes était la ville de Fergana, située sur le Yaxarte[1]. De plus, au temps de Massoudy et d'Ibn-Haucal, ils occupaient la ville de Yanguy-Kend ou ville neuve[2], près de l'embouchure du Yaxarte dans le lac Aral. Ils étaient maîtres de tout le territoire situé entre le pays des Kharloks et le royaume des Khozars. Ce sont les Gozzes qui, au milieu du xie siècle, passèrent l'Oxus sous la conduite de la famille de Seldjouk et subjuguèrent, en quelques années, la Perse, la Mésopotamie, la Syrie et l'Asie Mineure[3]. Pour les Kharloks, ils étaient établis au nord-est, aux environs de la ville d'Esbydjab[4]. Mais quelle était l'origine des Gozzes?

Les historiens chinois font mention d'une tribu turke qui, dès avant notre ère, était établie aux environs du lac de Lop, et qui fut obligée de faire place à une tribu plus puissante. Cette tribu est appelée par les Chinois des noms de Kiu-szu et Kou-szu, qu'on prononce *qouz*. Or *kiu*, en chinois, a la signification de *char*, et le signe qui l'exprime est susceptible de se prononcer *tchhe;* de plus, on peut prononcer *sse*, au lieu de *szu*. Il est arrivé de là que les écrivains chinois, qui aiment à trouver un sens dans les dénominations données aux nations étrangères, ont appliqué à cette tribu le nom de Tchhe-sse, signifiant dans leur langue *conducteurs de chars*. Quoi qu'il en soit, Klaproth a vu, dans le mot *kou-szu*, l'équivalent de celui de Gozze, et les faits viennent à l'appui de cette manière de voir[5].

et des Persans, discours préliminaire, page CXXXIII et suiv.

[1] *Traité d'Ibn-Haucal*, p. 249 et suiv.

[2] Voy. ci-après, t. II (p. 488 du texte arabe). Massoudy donne à entendre qu'à cette époque la masse de la population n'avait pas encore embrassé l'islamisme. (*Moroudj-aldzeheb*, t. I, fol. 41.)

[3] Ci-après, p. 291.

[4] *Traité d'Ibn-Haucal*, p. 247 et 248, et ci-après, t. II (p. 494 du texte arabe).

[5] *Mémoires relatifs à l'Asie*, t. II, p. 349 et suiv. M. d'Ohsson a donné quelques détails intéressants sur les Gozzes et les Kharloks (*Peuples du Caucase*, p. 146 et suiv.). Malheureusement, M. d'Ohsson s'est trompé sur la position des villes d'Esbydjab et de Taraz. Taraz et Esbydjab étaient situées au nord-est du Yaxarte, à quelque distance l'une de l'autre. (Voy. ci-après, t. II.)

Cependant, l'islamisme avait fait des progrès rapides parmi les populations de la Tartarie. Dès le commencement du VIIIe siècle, l'autorité du khalife s'exerça sur toute la contrée située entre l'Oxus et le Yaxarte. L'esprit de prosélytisme et l'activité commerciale propagèrent l'islamisme à Casgar, à Khoten et jusqu'en Chine. Les écrivains chinois désignent les populations tartares qui avaient embrassé la religion musulmane, par Hoeï-hoeï, dénomination dont l'origine n'est pas bien connue[1].

Il a été écrit probablement, chez les musulmans de ces contrées, des ouvrages rédigés, soit en arabe, soit en persan, soit en turk, et destinés à faire connaître les vicissitudes du pays. Si on venait à découvrir quelqu'un de ces traités, on le mettrait en rapport avec le récit des Chinois. Le récit des Chinois servirait à expliquer celui des musulmans, et le récit des musulmans éclaircirait celui des Chinois. C'est ainsi que, dans mon mémoire sur l'Inde, je suis parvenu à mettre dans tout leur jour des faits sur lesquels les Klaproth, les Rémusat, les Wilson et les Lassen n'avaient eu que des idées imparfaites[2]. Un secours qui n'est pas à dédaigner dans cet ordre de questions, ce sont les médailles qui ont été frappées sur les bords de l'Oxus, du Yaxarte, et dans les régions situées à l'est. L'illustre M. Fraehn a fait connaître quelques pièces, qui fournissent des données sur les écritures usitées dans le pays, avant l'introduction de l'écriture arabe[3]; mais le plus grand nombre des médailles appartiennent aux populations que les Chinois distinguent par l'épithète de Hoeï-hoeï, c'est-à-dire aux princes qui avaient embrassé l'islamisme. Ces princes, outre leur nom originaire, qui était turk ou mongol, portaient un nom emprunté aux musulmans, tels que Mohammed, Mahmoud, Haroun; de plus, ils avaient pris, à

[1] *Recherches sur les langues tartares*, par Abel-Rémusat, p. 298 et 322.

[2] Alexandre Burnes, pendant son séjour dans la Bokharie, recueillit quelques ouvrages historiques qui ont été déposés dans la bibliothèque de la Société asiatique de Londres. M. Khanikoff, qui a exploré récemment la même contrée, a également acquis quelques ouvrages du même genre.

[3] *Die Münzen der Chane von Ulus*; Saint-Pétersbourg, 1832, p. 51 et suiv.

l'imitation des princes d'origine musulmane, des surnoms arabes, tels que Schehab-eddin ou tison de la religion, Schems-eddaulé ou soleil de l'empire, etc.

Ibn-Khaldoun fait mention d'un roi turk appelé Bogra, lequel, en l'année 920 de notre ère, s'avança dans la Bokharie, et prit part aux guerres qui avaient lieu dans la contrée[1]. D'un autre côté, les historiens chinois parlent d'un roi turk, appelé Piko, qui mourut l'an 925, et sur le monument duquel on grava une indication de ses belles actions, en caractères khitan, turk et chinois[2]. Bogra et Piko me paraissent être un seul et même personnage. Dans l'alphabet chinois, il n'y a pas la lettre *r*, et à cette époque les Chinois marquaient les articulations sans indiquer la voyelle qui les accompagnait.

Bogra ou Piko était probablement un prince idolâtre ou manichéen. Mais on ne tarde pas à rencontrer à Casgar des princes qui professaient l'islamisme. Tels sont Ilek, qui avait adopté le nom musulman de Soleyman; Bogra, qu'on appelait Schehab-eddin Haroun; son fils Ilek surnommé Schems-eddaulé, et qui, vers l'an 999, mit fin à la dynastie des Samanides, etc. La même remarque s'applique à Khoten. On voit, par ce peu de mots qu'il y avait une différence tranchée entre les rois de Casgar et de Khoten, et les rois Hoeï-hou de Kao-tchang, qui, encore du temps de Gengis-Khan, résistaient à l'influence de l'islamisme. M. Fraehn a confondu les Hoeï-hou et les Hoeï-hoeï, quand il a dit que les princes qui ont fait frapper ces pièces appartenaient à la race d'Éfrassiab, et qu'ils répondaient aux Hoeï-hou des Chinois[3].

Abou-Zeyd dit[4] qu'entre la Sogdiane et la Chine il y a deux mois de marche, mais que cet espace consiste en un désert impraticable, n'offrant ni rivière pour naviguer, ni habitations pour se reposer. Il ajoute que c'est l'aspect désolé de ces contrées qui avait empêché les Arabes d'en faire la conquête et de pénétrer jusqu'en Chine.

[1] *Histoire des Samanides*, par Mirkhond, édition de M. Defrémery, p. 239, n. 52.

[2] *Recherches sur les langues tartares*, page 299.

[3] *Recensio numorum muhammedanorum*, t. I, p. 122-141 et 589 et suiv.

[4] *Relation des voyages*, t. I, p. 114.

Néanmoins, telle est la passion de l'homme pour le mouvement et pour le gain, que, dès la plus haute antiquité, les caravanes ne craignirent pas de s'exposer dans ces contrées sauvages. A l'époque où les peuples maritimes de l'Asie occidentale, les Phéniciens, les Grecs et les Romains ne connaissaient pas encore la route directe de la Chine, c'est-à-dire, dans les premiers siècles de notre ère, un commerce très-actif se faisait, par terre, entre l'Asie orientale et les contrées de l'Occident. Les marchands de la Perse, comme ils le firent plus tard sous les khalifes arabes, partaient du Khorassan et franchissaient l'Oxus; les Romains, à qui la Perse était fermée, passaient au nord de la mer Caspienne. Ptolémée dit que les caravanes se rassemblaient auprès de la *Tour de pierre*, et que c'est de là qu'elles se rendaient dans la Chine, qu'il nomme *pays des Sères*[1]. Sur les cartes qui accompagnent le traité de Ptolémée, la Tour de pierre[2] est placée dans une vallée, entre les sources de l'Oxus et celles d'une rivière qui répond probablement au Yarkend. A quelque distance, du côté de l'orient, est marquée une espèce de col avec l'indication d'une autre tour. Les voyageurs modernes ont trouvé dans la chaîne du Belour des restes de bâtisse qu'ils ont pris pour la Tour de pierre dont parle Ptolémée[3]. Il était naturel que les princes de la contrée élevassent, dans ces lieux sauvages, des moyens de défense pour des hommes venus de loin, et qui peut-être n'avaient pas d'armes; mais on comprend difficilement comment un tel lieu eût pu servir de rendez-vous. On trouve, à peu de distance, la ville de Taschkend, située sur les bords du Yaxarte, et le mot *taschkend* signifie en turk *château de pierre*. Albyrouny, qui écrivait à une époque où les anciennes traditions avaient pu se conserver, dit positivement que Taschkend répond à la Tour de pierre de Ptolémée[4]. Ne serait-il pas

[1] *Géographie de Ptolémée*, liv. VI, c. XIII.

[2] Λίθινος πύργος.

[3] Voy. Heeren, *Idées sur le commerce et la politique des peuples de l'antiquité*, t. III de la traduction française, p. 419 et suiv.; et pour la véritable position de ces débris, voy. l'ouvrage de M. le baron de Humboldt intitulé *Asie centrale*, t. I p. 135, avec la carte qui accompagne l'ouvrage.

[4] Voy. les manuscrits arabes de la Bibliothèque nationale, *Supplément*, n° 934, fol. 72 v. Pour Taschkend, appelée ordinairement du nom de Schasch, voy. ci-après, t. II (p. 495 du texte arabe).

plus naturel de placer le véritable rendez-vous des caravanes à Taschkend, et de ne considérer les deux tours de pierre marquées sur les cartes de Ptolémée que comme des espèces de corps de garde placés dans les gorges les plus dangereuses [1]?

Le principal objet du commerce qui se faisait à travers ces contrées sauvages était la soie de la Chine. Jusqu'au commencement du VIe siècle de notre ère, la route de la Chine par mer fut très-incertaine et environnée des plus grands dangers. Une grande partie de la soie qui se consommait en Perse et dans l'empire romain, était apportée par des caravanes. Les tribus tartares elles-mêmes, excitées par les profits de ce commerce, y prenaient une part active. Quelque fois les Romains, effrayés par les dangers du voyage, achetaient la soie des mains des Perses. Les rois de Perse avaient disposé des marchés dans l'intérieur de la Tartarie, ainsi que des ports sur les côtes de la mer Caspienne et peut-être de la mer Noire. Mais, en 551, des œufs de vers à soie furent apportés de la Chine à Constantinople, et l'empereur Justinien se hâta de faire planter des mûriers dans plusieurs provinces de son empire. En même temps, les progrès de la navigation permirent aux Perses de se rendre directement dans les ports de la Chine. Les routes de la Tartarie commencèrent à être négligées, et les Turks s'emparèrent des marchés et des ports qui étaient entretenus par les Perses [2]. Les objets qui continuèrent à donner quelque activité au commerce de la Tartarie étaient le sel ammoniac, le musc du Thibet, etc.

Massoudy, parlant des mines de sel ammoniac qui se trouvent dans

[1] L'auteur du Périple de la mer Érythrée dit, vers la fin, que la soie était apportée de Chine dans l'Inde par terre, soit jusqu'à Barygaze, en traversant la Bactriane, soit jusqu'à la Limyrice, par le Gange. La première route était celle de Taschkend, la seconde passait à travers l'Himalaïa, dans le Népaul. M. Saint-Martin n'a pas bien compris ce passage. (*Mém. sur l'Arm*, t. II, p. 36.)

[2] Ce qui est dit ici est fondé sur le témoignage d'un écrivain grec du VIe siècle, appelé Théophane. (Voy. le recueil intitulé *Excerpta ex legationibus*, édition de Bonn, p. 484 et suiv. et notes, p. 589.) M. de Humboldt s'est occupé d'éclairer la route suivie au nord de la mer Caspienne. (*Asie centrale*, t. II, p. 183 et suiv.) Pour M. Saint-Martin (*Notes sur l'Histoire du Bas-Empire*, t. X, p. 56), il a cru, mal à propos, que, par marchés et ports (τὰ ἐμπόρια καὶ τοὺς λιμένας), Théophane parlait des golfes et des ports de la Chine.

l'Asie centrale, dit avoir vu à Balkh un vieillard plein d'intelligence, qui avait fait plusieurs fois le voyage de Chine, et toujours par terre. Il dit encore avoir connu plusieurs personnes du Khorassan, qui s'étaient rendues de la Sogdiane au Thibet et en Chine, en passant par les montagnes qui produisent le sel ammoniac. Voici les détails qu'il donne [1] : « Les pays situés entre le Khorassan et la Chine renferment les montagnes du sel ammoniac (*nouschader*). L'été, pendant la nuit, on voit des flammes sortir de ces montagnes, sur une étendue d'environ cent parasanges [2]; le jour, il ne sort que de la fumée, à cause que la flamme est éclipsée par la clarté du jour. C'est de ce lieu que vient le sel ammoniac. Au commencement de l'hiver, les personnes qui veulent se rendre du Khorassan dans la Chine se dirigent vers cet endroit. Là est une vallée située au milieu des montagnes et qui a quarante ou cinquante milles de long; les voyageurs s'adressent à des hommes établis dans le pays, et obtiennent leurs services au moyen d'un salaire considérable. Ces hommes portent les effets des voyageurs sur leurs épaules, et font marcher ceux-ci devant eux, en les frappant avec un bâton, de peur qu'ils ne faiblissent sur ce sol brûlant et qu'ils ne s'arrêtent, ce qui entraînerait leur perte. Les voyageurs marchent toujours devant, jusqu'à ce qu'ils atteignent l'extrémité de la vallée. Il y a en ce lieu des bois et des eaux stagnantes; en arrivant, ils se jettent dans l'eau, afin de calmer la chaleur qui les embrase. Aucun animal ne peut s'engager sur cette route. L'été, le sol jette des flammes et personne n'ose se présenter dans la vallée. L'hiver, lorsque les neiges et les pluies ont humecté le sol, la chaleur s'amortit et les flammes s'éteignent. C'est alors qu'on peut se hasarder dans la vallée; mais les animaux ne pourraient supporter une telle chaleur. Les personnes qui viennent de Chine en Khorassan ont recours aux mêmes guides que celles qui vont du Khorassan en Chine, et sont également exposées à recevoir

[1] *Moroudj-aldzeheb*, t. I, f. 67 v. et f. 68. Ce passage fait partie de l'extrait reproduit dans mon édition de la Relation des voyages, t. II, p. 199 et 200.

[2] Le sens est peut-être : « il s'élève des flammes qu'on aperçoit à la distance d'environ cent parasanges. »

des coups de bâton. Le trajet du Khorassan en Chine, en passant par les montagnes du sel ammoniac, est d'environ quarante journées, et se fait sur un sol tantôt cultivé, tantôt couvert d'eau, tantôt mou, tantôt sablonneux. Il y a une autre route où peuvent passer les bêtes de somme; celle-ci exige quatre mois de marche environ, et l'on est obligé de se mettre sous la protection des tribus turkes. »

Maintenant, voici le témoignage de l'ambassadeur chinois qui, quelques années après Massoudy, visita le pays des Ouïgours: « On tire du sel ammoniac d'une montagne située au nord de Pe-Thing. Du milieu de la montagne, s'élèvent continuellement des jets de fumée; mais elle n'est jamais enveloppée de nuages ni de brouillards. Le soir, on aperçoit, au sommet, des flammes brillantes qu'on croirait produites par des torches. Cette clarté extraordinaire permet de voir les oiseaux et les mulots de montagne et leur donne une teinte rougeâtre. Pour recueillir le sel ammoniac, les habitants portent des souliers à semelles de bois; cette précaution est nécessaire; car les semelles seraient aussitôt brûlées si elles étaient de cuir. Au pied de la montagne, il y a une excavation où se forme une boue noire qui découle au dehors, et se change immédiatement en une sorte de sable. Les gens du pays le recueillent et s'en servent pour préparer les cuirs[1]. »

Les traités chinois et les relations de quelques voyageurs européens font mention de plusieurs mines de sel ammoniac exploitées encore de nos jours dans la Tartarie; ces mines sont désignées par les Chinois sous la dénomination de Ho-chan ou montagne de feu. Une d'entr'elles se trouve dans la chaîne qu'ils appellent Thian-chan ou mont céleste, à l'endroit nommé Pe-chan ou mont blanc. Cet endroit est situé à quelques degrés au nord de Koutché, ville bâtie à l'ouest du lac de Lop et que les Chinois nomment Khueï-thsu[2].

Il reste à fixer la position du lieu appelé Pe-thing. Pe-thing signifie,

[1] *Journal asiatique* de janvier 1847, p. 63 et 64.

[2] Klaproth, *Tableaux historiques de l'Asie*, p. 109 et 110. Sur les mines de sel ammoniac qui se trouvent dans la Tartarie et sur les volcans en général, voy. l'ouvrage de M. de Humboldt déjà cité, t. II, *passim*.

en chinois, cour du nord; il se trouvait à quelques journées au nord de Kao-tchang. C'est là que les rois de Kao-tchang se retiraient pendant les chaleurs de l'été [1]; or Pe-thing, d'après le témoignage des écrivains chinois, répond au lieu nommé aujourd'hui Ouroumtsi [2].

On a vu que Massoudy faisait mention de deux routes, dont l'une était beaucoup plus longue que l'autre. Il y a plus : les historiens chinois indiquent, pour les commencements du XVIIe siècle de notre ère, trois routes qui conduisaient de la Chine dans les régions occidentales. Ces trois routes partaient de la province chinoise du Chen-si, située au nord-ouest, et longeaient la partie occidentale de la grande muraille. Leur direction était à l'ouest. Elles sont indépendantes de celle qui, aujourd'hui, mène de Peking dans les provinces russes, à travers la grande muraille, dans la direction du nord-ouest [3]. La première route, qui conduisait au pays de Ta-tsin ou des Romains, passait par Hami, Turphan, Talas, et, après avoir longé le Yaxarte, se prolongeait au nord de la mer Caspienne. La deuxième route passait par Hami, Turphan, Kasgar et Samarcand, puis conduisait, à travers l'Oxus, dans le Khorassan : c'est probablement celle qu'ont eue en vue le marchand Soleyman et Massoudy. Enfin, la troisième route conduisait en Perse par Cha-tcheou, Yarkend, les environs des sources de l'Oxus et le pays de Badakschan [4]. C'est le chemin que paraît avoir suivi le grand Marco-Polo quand il se rendit de Perse en Chine [5].

On jugera de l'activité qui régnait jadis dans ces contrées, par des débris d'établissements qui remontent sans doute à une haute antiquité. Il existe encore au pays de Turphan des tables de marbre ou de pierre

[1] *Journal asiatique* de janvier 1847, p. 61.

[2] Voy. les Mémoires relatifs à l'Asie, par Klaproth, t. II, p. 360 et suiv. On fera bien de consulter aussi la carte qui accompagne l'ouvrage de M. de Humboldt intitulé *Asie centrale.*

[3] C'est la route qui a été décrite par M. Timkowski, *Voyage à Péking*, traduction franç., Paris, 1827, deux vol. in-8° avec atlas.

[4] Comparez l'Histoire de la dynastie Thang, par le P. Gaubil, t. XVI des Mémoires sur la Chine, p. 385, et les Tableaux historiques de l'Asie, par Klaproth, p. 205.

[5] *Marco-Polo*, édition de la Société de géographie, p, 46 et suiv. M. de Humboldt a discuté cette partie du Voyage de Marco-Polo, *Asie centrale*, t. II, p. 390 et suiv.

qui indiquent les anciens noms de la contrée; on y conserve le souvenir de temples et de forteresses bâtis à l'époque de la dynastie Thang. Près du lac de Lop est le lieu où campait la horde des Turks Cha-to. Toute la route est couverte de vestiges d'anciennes villes et de tours construites autrefois, soit par les Chinois, soit par les tribus nomades qui y faisaient errer leurs troupeaux [1].

Ces mêmes contrées reçurent une nouvelle vie dans le cours des XIIIe et XIVe siècles de notre ère, lorsque Gengis-Khan et ses enfants eurent ouvert l'Asie centrale à l'active curiosité des Européens. Il n'était pas rare alors de rencontrer des marchands, des guerriers et des missionnaires qui, bien que nés sur les bords du Rhin, en France et en Italie, avaient bu de l'eau de l'Oxus et du Yaxarte, et avaient franchi la grande muraille [2].

Après que les Occidentaux eurent cessé de parcourir ces contrées, les peuples de la Perse et de la Transoxiane continuèrent à les traverser pour se maintenir en rapport avec les Chinois. Il nous reste la relation abrégée d'une ambassade envoyée en 1420 par le sulthan Schah-Rokh, *au fils du ciel* [3]. D'après les recommandations expresses du sulthan, l'ambassadeur, qui se nommait Gaiat-Eddin, et qu'on surnommait Alnaccasch ou le peintre, devait, à partir du jour où il quitterait Hérat, capitale de l'empire, jusqu'au moment de son retour, noter jour par jour ce qu'il verrait de remarquable. M. Quatremère, qui a publié cette relation, et qui quelquefois, dans ses écrits, est prodigue de ce qu'on ne lui demande pas, n'a pas jugé convenable de dire un seul mot pour aider le lecteur à suivre le voyageur dans des excursions aussi lointaines. Je vais essayer de suppléer à son silence.

[1] *Histoire de la dynastie Thang*, par le P. Gaubil, t. XVI des Mémoires de la Chine, p. 386 et suiv.

[2] Parmi les relations qui nous viennent de cette époque, on peut citer celle du moine Plan-Carpin, sur laquelle M. d'Avezac a publié un excellent travail dans le t. IV du Recueil de la Société géographique de Paris. Voici le titre de la publication de M. d'Avezac : *Relation des Mongols ou Tartares*, par le frère Jean du Plan de Carpin, première édition complète, précédée d'une notice sur les anciens voyages de Tartarie en général, et sur celui de Jean du Plan de Carpin en particulier.

[3] Ci-devant, p. CLXIII.

L'ambassade se mit en marche de Samarkand, se dirigeant vers Taschkend. A Turphan, la plupart des habitants étaient idolâtres, et on voyait la statue de Bouddha sur l'estrade d'un vaste temple. Kamil renfermait une mosquée magnifique et un monastère musulman; mais les infidèles avaient élevé tout auprès un temple sur les murs duquel étaient peintes des figures d'idoles. La première ville chinoise qui se présentait de ce côté était Soktcheou dans le Tangout. Mais en avant de Soktcheou, l'ambassadeur rencontra un château très-fort bordé de tous côtés par des montagnes et appelé *Karaoul.* La route était tracée de telle sorte qu'il fallait nécesairement entrer par une porte du château et sortir par l'autre [1].

A l'époque où les Mongols étaient maîtres de la Chine, Soktcheou était le chef-lieu d'un gouvernement particulier. Raschyd-Eddin s'exprime ainsi : « Soktcheou, ville située sur la frontière du Khatay et à l'entrée du pays des Turks. » On prononce aussi Sotcheou. Elle s'appelait jadis Thsieou-thsiuan [2]. Suivant le récit de l'ambassadeur, Soktcheou était une grande ville, accompagnée d'un château, qui présentait la forme d'un carré parfait. Quatre portes étaient ouvertes au milieu des quatre murailles de la ville, vis-à-vis l'une de l'autre, et comme le chemin était extrêmement droit, elles paraissaient proches, bien que placées à une distance considérable [3]. On voyait dans la ville plusieurs temples d'idoles tenus avec une extrême propreté. Le sol était couvert de briques cuites et polies, et ces briques ressemblaient à des pierres brillantes. A la porte des temples, se tenaient de jeunes garçons d'une belle figure, qui donnaient le signal de la joie et du plaisir; c'étaient eux qui servaient de guides aux étrangers [4]. De Sok-

[1] *Recueil des notices et extraits,* t. XIV, p. 387 et suiv.

[2] *Journal asiatique* de mai 1833, p. 456. Voy. aussi le Dictionnaire des noms anciens et modernes de la Chine, par M. Édouard Biot, p. 185.

[3] Sur la forme carrée des villes chinoises, voyez la Relation du marchand Soleyman, t. I de la Relation des voyages, p. 32.

[4] Ces paroles, bien que couvertes, expliquent un certain passage de la Relation du marchand Soleyman, au sujet duquel on avait attaqué la traduction de l'abbé Renaudot. (Voy. la Relation des voyages, t. I, p. 54.)

tcheou à Peking, l'on comptait quatre-vingt-dix-neuf maisons de poste. Tout cet espace était bien habité.

L'ambassade arriva ensuite à Kamtcheou où elle remarqua plusieurs temples d'idoles. Dans un de ces temples, était une statue colossale de Bouddha, représenté couché; elle était recouverte d'or[1]. Raschyd-Ed-din avait déjà dit que la plupart des habitants étaient musulmans, mais que les paysans et les chefs de villages étaient bouddhistes[2].

Après avoir longé quelque temps la grande muraille, l'ambassade atteignit le fleuve Jaune. Ce fleuve est désigné dans la Relation par la dénomination mongole de Kara-Mouran ou fleuve Noir. L'ambassade trouva sur ses bords une ville considérable qu'on surnommait la ville de la beauté; c'est probablement la ville de Lantcheou.

L'ambassade paraît s'être ensuite dirigée vers la ville de Singanfou, jadis la capitale de l'empire, et de là avoir suivi la route impériale jusqu'à Peking. Le chemin que l'ambassade avait suivi depuis Sok-tcheou jusqu'à Singanfou est le même qu'avaient pris autrefois Fahian et Hiuen-thsang.

Le fleuve Jaune fut traversé une seconde fois par l'ambassade auprès de son confluent avec la rivière Weï. C'est probablement l'endroit où, cent cinquante ans auparavant, Marco-Polo avait passé[3]. L'ambassade, avant d'arriver à Peking, traversa la ville de Sadinfour, qui me paraît répondre à Tching-ting-fou[4].

A Peking, il y avait un certain nombre de musulmans; un cadi jugeait leurs différends, et ils avaient une mosquée pour l'exercice de leur culte. Il y avait même des musulmans au service de l'empereur[5]. Depuis le VIIIe siècle, l'islamisme n'a pas cessé d'avoir des adhérents dans l'empire chinois.

A son retour, l'ambassade reprit le chemin qu'elle avait d'abord

[1] *Recueil des notices*, t. XIV, p. 396 et suiv.

[2] *Journal asiatique* de mai 1833, p. 464 et 469. Sur cette ville, voyez également le Dictionnaire géographique de M. Biot, p. 55. Les Chinois écrivent *Kan-tcheou*.

[3] *Journal asiat.* de février 1828, p 100 et suiv.

[4] *Recueil des notices*, t. XIV, p. 400.

[5] *Ibid.* p. 411.

suivi. L'auteur fait mention, avant d'avoir atteint le fleuve Jaune, d'une ville nommée Bikan[1]. C'est probablement la ville de Phingyang. L'intention de l'ambassade était, à son arrivée à Soktcheou, de repasser par Kamil et Turphan; mais comme cette route était alors interceptée par des troupes ennemies, elle se détourna vers le sud-ouest et arriva à Khoten à travers le désert. De là elle se rendit à Kasgar, après quoi elle se dirigea vers l'Oxus.

Un accord remarquable existe entre la première route suivie par l'ambassade et la position que j'ai attribuée à la tour de pierre dont parle Ptolémée. Reportons-nous par la pensée à l'époque où les marchands grecs et romains, trouvant la Perse fermée, ne pouvaient se procurer de la soie de la Chine qu'en faisant le tour de la mer Caspienne. Y avait-il un lieu qui fût plus propre à servir de rendez-vous aux caravanes venues du midi et du nord-ouest que la ville de Taschkend?

Maintenant encore ces régions sont traversées par les marchands indigènes. Le thé et la soie de la Chine arrivent par la même voie à Samarcand et à Bokhara; aux caravanes de la Perse et de la Transoxiane se sont jointes les caravanes russes, qui partent d'Orembourg, de Semipolatinsk et de Kiakta, et qui sont devenues de puissants intermédiaires entre la Chine et l'Europe occidentale[2].

Nous sommes entrés en Chine par la voie de terre, à la suite des Arabes et des Persans. Mais les Arabes et les Persans allaient aussi en Chine par la voie de mer; c'était même la route qu'ils suivaient de préférence. Avant donc de prendre pied dans le Céleste empire, il nous convient de revenir sur nos pas, ce qui nous donnera occasion d'explorer les îles de l'Inde et de la Malaisie.

Les mers orientales ont, de tout temps, fait l'admiration des peuples: « Ces mers, dit Abou-Zeyd, recèlent dans leur sein la perle et l'ambre, et leurs montagnes fournissent des pierreries et des mines d'or; les

[1] *Recueil des Notices*, t. XIV, p. 424.

[2] Comparez le Voyage de l'embouchure de l'Indus à Bokhara, par Alexandre Burnes, traduction française, t. III, p. 174 et 347, et l'ouvrage de M. de Humboldt intitulé *Asie centrale*, t. III.

animaux portent à leur bouche de l'ivoire; la terre produit l'ébène, le bois de brésil (baccam), le bambou (khayzoran), l'aloès, le camphre, la muscade (djouzboua), le girofle, le sandal et les autres substances parfumées ou d'une odeur saisissante. Les oiseaux sont le perroquet et le paon; les bêtes qu'on y chasse sont la civette et la chèvre produisant le musc. On ne finirait pas si on voulait énumérer tous les avantages qui distinguent ces contrées [1]. »

Mais c'est le cas de dire qu'on n'obtient pas de bien sans peine. D'abord, la mer Rouge, par laquelle avaient à passer les vaisseaux partis de l'Égypte et de l'Arabie occidentale, a toujours été d'une navigation très-difficile. Abou-Zeyd s'exprime ainsi : « Les navires qui viennent de l'Océan s'arrêtent à Djidda; les marchandises destinées pour l'Égypte sont transportées de Djidda dans des vaisseaux particuliers à la mer Rouge. Les bâtiments du golfe Persique n'osent pas s'avancer sur cette mer, à cause des difficultés de la navigation, et du grand nombre de rochers qui sortent de l'eau. Ajoutez à cela que, sur les côtes, il n'y a ni gouvernement, ni habitations. Un navire qui vogue sur cette mer a besoin de chercher, pour chaque nuit, un lieu de refuge, de peur d'être brisé contre les rochers; il marche le jour, mais il s'arrête la nuit. Cette mer, en effet, est brumeuse et sujette à des exhalaisons désagréables. On ne trouve rien de bon au fond de l'eau, ni à sa surface [2]. »

Pour les vaisseaux qui s'aventuraient sur l'Océan, tant ceux qui venaient de la mer Rouge que ceux qui sortaient du golfe Persique, il n'est pas de genres de dangers auxquels ils ne fussent exposés. D'énormes cétacés, auxquels l'imagination effrayée attribuait une longueur de trois ou quatre cents pieds, se trouvaient sur le passage des navires, et menaçaient de les submerger [3]. Néarque prit le parti, pour écarter les monstres, de faire pousser de grands cris à ses compagnons, et de sonner de la trompette. Au commencement de notre ère,

[1] *Relation des voyages*, t. I, p. 143.

[2] *Ibid.* p. 142.

[3] M. le docteur Roulin, dans les notes qu'il a jointes à la Relation des voyages des Arabes et des Persans, a fait quelques remarques à ce sujet. (T. II, p. 78 et suiv.)

on eut l'idée d'employer, à cet usage, une cloche, que le mouvement du vaisseau mettait en branle[1]. A mesure que les navires s'avançaient vers les mers orientales, ils avaient à craindre les trombes et les typhons. « Chacune de ces mers, dit le marchand Soleyman, est exposée à un vent qui l'agite et la soulève, au point de la faire bouillir comme une marmite. Alors l'eau rejette les corps qu'elle contient dans son sein, sur les côtes des îles qui y sont enfermées; les navires sont fracassés, et le rivage se couvre de poissons morts. L'eau jette même quelquefois des blocs de pierre et des montagnes, comme l'arc envoie la flèche[2]. »

Quand on avait échappé aux trombes et aux typhons, l'on avait à se tenir en garde contre le rokh. Le rokh, dont aucun de nos volatiles ne peut donner une idée, apparaissait de temps en temps, sous la forme d'un nuage, au haut des airs, et était assez fort pour engloutir le navire tout entier. Certains voyageurs assuraient avoir vu son œuf, qui était grand comme la coupole d'un édifice. Quelques-uns prétendirent avoir aperçu le rokh, lui-même, interceptant par sa masse les rayons du soleil[3]. Ce n'étaient pas seulement les Arabes et les Persans qui, au moment de se mettre en mer, avaient à implorer la protection divine contre le monstre; les Chinois, qui, depuis un temps immémorial, parcourent les mers situées au delà de la presqu'île de Malaka, et dont l'opinion faisait, par conséquent, autorité, en avaient une peur mortelle[4]. Ce sont probablement les dangers qu'offrent les mers orientales, qui ont fait penser à quelques docteurs musulmans qu'un homme de bon sens ne peut pas songer à se mettre en mer, et

[1] Voy. mes remarques à ce sujet, *Relation des voyages*, t. II, p. 6. L'idée qui avait fait adopter l'usage d'une cloche mue par les vagues, est maintenant mise en pratique par les Anglais, pour les balises et les objets qui ont besoin d'être aperçus de jour et de nuit; elle est si naturelle, qu'une fois imaginée, elle n'a plus pu tomber en désuétude.

[2] *Relation des voyages*, t. II, p. 11.

[3] *Voyage d'Ibn-Bathoutha*, extrait publié par M. Dulaurier. (*Journal asiatique* de mars 1847, p. 241.)

[4] Le rokh est appelé, par les Chinois, du nom de *pheng*. (Voy. le Journal asiatique du mois de septembre 1833, p. 235.)

que toute personne qui s'embarque devrait être privée de ses droits civils[1].

Mais nous sommes trop avancés pour reculer, et il faut absolument que nous pénétrions jusqu'à Java, à Bornéo et aux Philippines. Des difficultés de tout genre sont semées sous nos pas. Ce qui nous enhardit, c'est que nous pouvons profiter de l'expérience des siècles et des ressources accumulées par la science. Que nous importent les récits des Chinois et leurs armées grotesques? Quand ils ont essayé d'opposer aux Anglais leur rokh et leur milice fantastique, les boulets de canon et les fusées à la congrève n'en ont-ils pas fait une prompte justice[2]?

Les relations commerciales entre les côtes de la mer Rouge et du golfe Persique, d'une part, et, de l'autre, la côte orientale de l'Afrique et la côte occidentale de la presqu'île de l'Inde, remontent à une haute antiquité. On ne peut douter que tel ne fût l'objet de certaines expéditions des Phéniciens, expéditions auxquelles le roi Salomon ne voulut pas rester étranger. Ce fut par cette voie que les produits de l'Arabie Heureuse, de la côte de Sofala et des parages de l'Inde se répandirent en Occident. Ce commerce était une source de richesses sans cesse renaissantes.

Ces relations se conservèrent sous les rois grecs qui se partagèrent les états d'Alexandre; elles furent la base principale de la grande importance qu'acquirent en peu de temps Alexandrie en Égypte, et Séleucie sur les bords du Tigre. Néanmoins, le trajet fut pendant longtemps lent et pénible. On sait que, dans les mers orientales, au nord de l'équateur, il règne, sauf quelques endroits resserrés, des vents périodiques, qui, pendant six mois (c'est-à-dire depuis le mois d'avril jusqu'au mois d'octobre), soufflent du sud-ouest au nord-est, et, pendant les six autres mois, du nord-est au sud-ouest.[3] Mais l'im-

[1] Voy. mes Extraits des historiens arabes des croisades, Paris, 1829, p. 370 et 476.

[2] Pour ce qui suit, j'ai fait de nombreux emprunts au discours qui précède ma traduction de la Relation des voyages des Arabes et des Persans; mais, en bien des cas, j'ai supposé que le lecteur avait cet ouvrage sous la main.

[3] Pour avoir une idée précise de ces vents, que nous appelons, à l'exemple des Arabes,

perfection de la navigation ne permettait pas encore aux vaisseaux de perdre les côtes de vue, circonstance qui, à la moindre tempête, les obligeait de s'arrêter. Pour donner plus de facilité aux expéditions maritimes, les rois Ptolémées fondèrent des lieux de relâche sur toute la côte occidentale de la mer Rouge, et jusqu'au milieu des solitudes du Zanguebar. D'un autre côté, les rois Séleucides cherchèrent à tirer parti des îles du golfe Persique et des lieux de retraite qu'offrait la côte orientale de ce vaste bassin.

Tout à coup il se fit une tentative qui changea la face de la navigation dans les mers orientales. Vers le milieu du 1er siècle de notre ère, un navigateur romain nommé Hippalus, se fiant à la périodicité constante des vents, résolut de quitter la côte, pour s'abandonner à leur direction. Au moment où la saison était favorable, il se rendit en droite ligne, du détroit de Bab-almandeb, vers le golfe de Cambaye. Six mois plus tard, il profita du changement de vent pour retourner au lieu d'où il était parti. L'exemple d'Hippalus fut suivi, et le commerce des épiceries et de la soie prit un essor inespéré. On ne suivait les côtes qu'autant qu'on avait à s'arrêter sur le rivage, soit de l'Arabie méridionale, soit du Mekran, ou bien aux bouches de l'Indus.

Dès cette époque, les navires chinois partaient des côtes du Céleste empire, et venaient à Java, à Malaca, à Ceylan et dans le voisinage du cap Comorin. C'est là que se faisait l'échange des produits de l'Orient et de l'Occident. Pline, parlant de l'île de Ceylan, s'exprime ainsi : « Ultra montes Emodos, Seras quoque ab ipsis aspici, notos etiam « commercio : patrem Racchiæ commeasse eo : advenis sibi Seras oc- « cursare[1]. »

Au rapport de l'auteur du Périple de la mer Érythrée, lequel écri-

du nom de *mousson*, du mot arabe *maussem*, qui signifie *époque marquante*, on fera bien de consulter les deux ouvrages suivants : 1° *Instruction sur la navigation des Indes orientales*, par d'Après de Mannevillette, réimpression de 1811, Paris, grand in-8°; 2° *India directory*, par Horsburgh, traduction française de M. Leprédour, sous le titre d'*Instructions nautiques sur les mers de l'Inde*, Paris, 1834, cinq volumes in-8°.

[1] *Historia naturalis*, lib. VI, cap. XXIV.

vait vers la fin du IIe siècle de notre ère, les Romains avaient formé des établissements à Aden et sur d'autres points de l'Arabie Heureuse, ainsi que dans l'île de Socotora, alors habitée par des colons arabes et grecs, sans compter les indigènes. L'usage de la langue grecque subsistait encore à Socotora, au temps de Cosmas, écrivain grec d'Égypte, du commencement du VIe siècle de notre ère[1].

L'activité commerciale, entretenue par la politique des Romains, se manifestait également dans les états de la Perse. On sait que, sous la domination des Parthes, Séleucie, qui avait reçu de son fondateur des franchises particulières, arriva à un haut degré de prospérité. Cette prospérité s'accrut sous les rois Sassanides, lorsque cette cité se trouva comprise dans un ensemble de bourgs bâtis sur les deux rives du Tigre, et désignés par la dénomination commune de Madaïn ou villes[2]. La vallée de l'Euphrate ne resta pas étrangère à ce mouvement. Les Arabes avaient bâti au sud-ouest de l'antique Babylone, à quelque distance du lit actuel du fleuve, la ville de Hira[3], qui était devenue le chef-lieu d'une principauté vassale de la Perse. Deux écrivains arabes s'accordent même à dire que, dans la première moitié du Ve ou VIe siècle de notre ère, cette ville voyait constamment, amarrés devant ses maisons, des navires venus de l'Inde et de la Chine. La cité regorgeait de richesses, et la campagne, qui n'offre plus aujourd'hui qu'une affreuse solitude, présentait l'aspect le plus animé[4]. Une autre place de commerce était Obollah, ville située au-dessous du confluent du Tigre et de l'Euphrate, non loin du lieu où fut bâtie, plus tard, Bassora, et nommée, par les Grecs, *Apologos*[5]. Obollah servait de lieu de relâche aux navires qui montaient et descendaient le Tigre et l'Euphrate. De

[1] Cosmas, *Topographia christiana*, édit. de Montfaucon, t. II, p. 178. Voy. aussi le mémoire de M. Letronne sur l'inscription grecque du roi nubien Silco, *Nouveau recueil de l'Académie des inscriptions*, t. IX, p. 173.

[2] Ci-après, t. II. (P. 302 du texte arabe.)

[3] Ci-après, t. II. (P. 298 du texte arabe.)

[4] Ces auteurs sont Massoudy, *Moroudj-aldzeheb*, t. I, fol. 42 et suiv. et Hamza d'Ispahan, écrivain du milieu du IVe siècle de l'hégire, Xe siècle de notre ère. (Voyez l'édition de Hamza, par M. Gottwaldt, p. 102.)

[5] Ci-après, t. II (p. 308 du texte arabe). Voy. aussi les Mémoires sur l'Arménie, par M. Saint-Martin, t. II, p. 312.

plus, c'est là que s'arrêtaient les gros vaisseaux qui avaient besoin du secours de la marée.

Au temps de Cosmas, l'éclat du nom romain qui, pendant un grand nombre de siècles, avait tenu la première place dans les mers orientales, commençait à pâlir[1]. Procope, qui écrivit quelques années plus tard, dit que les Persans s'étaient rendus maîtres des marchés de l'Orient[2]. On sait que c'est par l'Égypte que l'empire romain communiquait avec les pays du poivre et des autres épiceries. Or, à mesure que la partie occidentale de l'empire devint la proie des Barbares, le goût du luxe et la consommation des produits de l'Inde diminuèrent à proportion. L'époque où le commerce persan eut le plus d'activité, me paraît avoir été le règne de Cosroès Nouschirevan, vers le milieu du VIe siècle. Les écrivains persans et arabes nous apprennent que Nouschirevan fit une invasion dans la partie inférieure de la vallée de l'Indus, qui, au temps de Darius, fils d'Hystaspe, formait une province perse, et que même il envoya une flotte sur les côtes de Ceylan, où apparemment les marchands persans avaient été victimes de quelque injustice[3].

Jusqu'à cette époque, l'île de Ceylan avait été l'entrepôt général du commerce des mers orientales[4]. On vit alors s'opérer une révolution dont les effets se firent sentir jusqu'à la fin du Xe siècle. Les jonques chinoises vinrent dans les ports de l'Arabie et de la Perse, et les navires arabes et persans se rendirent sur les côtes du Céleste empire. Cosmas, qui mourut l'an 536, ne fait pas mention d'un événement aussi important.

L'historien Thabary, qui écrivait dans la dernière moitié du IXe siècle, parle des flottes indiennes qui, dans les derniers temps de la domination des Sassanides, remontaient le Tigre jusqu'à Obollah[5]. Cette

[1] *Topographia christiana*, p. 337 et 1838.

[2] *De bello Persico*, lib. I, cap. XX.

[3] *Traité de Hamza*, p. 58.

[4] Pour le tableau que Cosmas fait de Ceylan, voy. l'ouvrage de Heeren sur la politique et le commerce des peuples de l'antiquité, t. III de la traduction française, p. 435.

[5] Voy. l'édition publiée par M. Kosegarten, t. II, p. 8 et 10.

mention de flottes indiennes étonne, lorsqu'on songe au peu de goût que les Indiens ont pour la mer; mais ce serait une erreur de croire que les habitants de l'Inde sont restés absolument étrangers aux entreprises maritimes. Le Code de Menou fait mention d'hommes expérimentés dans la navigation[1]. Dès une haute antiquité, les bouches de l'Indus, les côtes du Guzarate, du golfe de Cambaye et du Malabar ont servi de repaire à des pirates, en général indigènes; et il a fallu la toute-puissance anglaise pour mettre un terme à ces brigandages. Il y a plus : j'ai rapporté ailleurs les exemples de flottes indiennes, qui, au temps des khalifes de Bagdad, venaient faire des descentes jusque sur les bords du Tigre[2]. Il résulte, du récit du bouddhiste chinois Hiuen-thsang, que, dans la première moitié du VIIe siècle, les principales villes de la Perse renfermaient des colonies d'Indiens, qui y jouissaient du libre exercice de leur religion, à peu près comme les colonies de Banians, que l'on remarque encore à présent dans les places de commerce de la mer Rouge et du golfe Persique.

Les Arabes prenaient naturellement une part très-active au commerce entre l'Orient et l'Occident. Agatarchides parle avec admiration de la richesse et du luxe des Sabéens, au sud-ouest de l'Arabie; ils habitaient des palais ornés d'ivoire, étincelants d'or et parfumés d'ambre[3]. Une partie des entrepôts étaient placés sur le territoire des Arabes. Outre Aden, ils possédaient la ville de Sahar, remplacée aujourd'hui par Mascate. Sahar, par sa position, servait de point de relâche aux navires qui entraient dans le golfe Persique ou qui en sortaient. D'ailleurs c'étaient les Arabes qui formaient la meilleure partie des équipages. On les a vus établis dans l'île de Socotora; ils l'étaient probablement aussi sur la côte de Sofala, aux environs du golfe de Cambaye

[1] Liv. VIII, distique 157. M. Burnouf a traduit la partie du Code de Menou qui règle le droit de la mer (*Collection de lois maritimes*, par M. Pardessus, t. VI, p. 385-388). Voy. aussi les réflexions de Heeren (*Du commerce des peuples de l'antiquité*, traduction française, t. III, p. 411 et suiv.), ainsi que celles de M. Wilson (*Journal of the royal asiatic Society*, t. V, p. 137 et suiv.).

[2] Voy. mes Fragments arabes et persans sur l'Inde, p. 201.

[3] *Petits géographes grecs*, recueil de Hudson, t. I, p. 64 et suiv.

et dans l'île de Ceylan. Tout porte à croire que, mêlés aux Persans, ils exerçaient dès lors dans ces parages le même ascendant que plus tard.

Ce qui est dit ici se trouve appuyé par les faits qui eurent lieu dès les premiers temps de l'islamisme. Quand Mahomet parut sur la scène, tous les regards se tournèrent vers lui; mais, cinq ans seulement après sa mort, une flotte, partie des côtes de l'Oman, alla porter le ravage aux bouches de l'Indus et sur les côtes de la presqu'île indienne[1]. Dès avant la fin du VIIe siècle de notre ère, une colonie de marchands musulmans était établie dans l'île de Ceylan où, depuis longtemps, toutes les religions étaient tolérées. Quelques femmes musulmanes, qui avaient perdu leurs parents à Ceylan, et qui, pendant qu'elles retournaient dans leur patrie, furent enlevées par des pirates indiens, fournirent un prétexte au fameux Hedjadj pour envahir la vallée de l'Indus[2]. L'an 758 de J. C. les Arabes et les Persans établis en Chine, dans le port de Canton, étaient assez nombreux pour exciter un tumulte dans la ville et la mettre au pillage[3].

Lorsque le nouvel empire eut pris son assiette, lorsque surtout les khalifes abbassides eurent transporté le siége du gouvernement sur les bords du Tigre, le commerce prit un essor extraordinaire. Quand vit-on, du moins, à une époque où l'on n'avait pas encore doublé le cap de Bonne-Espérance, et où la vaste mer de l'Inde formait, pour ainsi dire, un bassin à part, quand vit-on des conditions plus favorables pour donner de la vie à ces parages? Les Khalifes réunissaient sous leurs lois l'Égypte, la Syrie, la Mésopotamie et toute la Perse. Alexandrie avait conservé une partie de son ancienne importance; pour Séleucie, elle était tombée; mais elle était remplacée par Bassora qui, dès sa fondation, sous le khalife Omar, servit de rendez-vous aux navires, et par Bagdad, qui, sous le titre de *ville de la paix*, devint la cité la plus opulente de l'Orient.

[1] J'ai rapporté un passage de Beladory à ce sujet (*Fragments arabes et persans*, p. 182).

[2] *Fragments sur l'Inde*, p. 189.

[3] *Abrégé de l'histoire chinoise de la grande dynastie Tang*, par le P. Gaubil, dans les Mémoires concernant l'histoire et les sciences des Chinois, t. XVI, p. 84.

Mais les bouches du Tigre ont toujours été d'un accès difficile, à cause des sables qu'entraînent les eaux du fleuve. La mer elle-même, dans la partie septentrionale du golfe Persique, est hérissée de bas-fonds, et les gros navires n'y pénètrent pas sans danger[1]. Pour remédier à ce double inconvénient, on pratiqua un port vaste et commode à Syraf, sur la côte orientale du golfe Persique, dans le Farsistan[2]. C'est là que les gros navires, particulièrement les navires chinois, qui apparemment avaient pris, dans l'intervalle, de plus grandes dimensions, venaient jeter l'ancre; c'est de là qu'ils repartaient pour leur pays. Plus tard, Syraf fit place à l'île de Kisch; plus tard encore, l'île de Kisch fit place à Hormus, jusqu'à ce qu'enfin, les Portugais arrivant, le commerce du monde suivît de nouvelles voies.

L'Indus et ses affluents, malgré les sables qu'ils charrient et leurs fréquents changements de lit, ont été, de tout temps, un moyen puissant de navigation. Un lieu nommé Daybal et situé sur le bord de la mer, à l'ouest de l'embouchure du fleuve, servait d'asile aux vaisseaux qui montaient ou descendaient le fleuve. Vers la fin du VIIe siècle de notre ère, une armée musulmane, secondée par une flotte, entreprit le siége de Daybal et s'en empara. Ensuite les musulmans se rendirent maîtres des villes de l'intérieur, telles que Bahman-Abad, Alor et Moultan[3]. Les côtes du Guzarate, du golfe de Cambaye et de Malabar, contrées où les Romains avaient fait jadis le commerce le plus actif, résistèrent longtemps aux armes musulmanes; mais un grand nombre d'Arabes et de Persans y étaient établis pour faire le négoce, et le nom arabe était fort respecté dans le pays.

Pour les côtes situées aux environs des bouches du Gange et sur le territoire d'Orissa, le pays a toujours été d'un accès peu facile, et il l'était alors moins qu'à présent. Aucun écrivain arabe, à ma connaissance, ne parle de la ville de Tamralipti ou Tamlouk, qui était située

[1] *Relation des voyages*, t. I, p. 14.

[2] Ci-après, t. II (p. 326 du texte arabe).

[3] Voyez, pour les détails, le témoignage de Beladory (*Fragments sur l'Inde*, p. 189 et suiv.).

près de l'embouchure du Gange, non loin de la ville actuelle de Calcutta, et qui encore, au VIIe siècle, faisait un riche commerce[1].

Les Arabes avaient cependant une idée vague de l'Assem actuel, situé sur les bords du Brahmapouter. Ce pays est appelé, par les écrivains indiens, Kamaroupa, et par les Arabes Camroub et Camrou, mot qui a été changé par quelques auteurs en Camroun. Une des considérations qui me semblent prouver l'identité de Camroub et de Camroun, c'est que l'un et l'autre pays sont renommés pour l'aloès, auquel ils donnaient naissance. Abou-Zeyd parle de l'aloès de Camroun, comme du meilleur aloès de la presqu'île de l'Inde[2]. D'un autre côté, l'aloès de Camroub a, de tout temps, joui d'une grande réputation. L'auteur de la relation persane de l'expédition exécutée par l'armée d'Aureng-Zeb, dans le pays d'Achem, auteur qui fit lui-même partie de l'expédition, vante l'aloès de la contrée[3].

Les Arabes et les Persans, en tournant la presqu'île de l'Inde, rencontraient sur leur route l'île de Ceylan, qu'ils appellent du nom de Serendyb. Le marchand Soleyman parle de Ceylan à peu près dans les mêmes termes que Cosmas[4]: l'île était soumise à deux rois; elle produisait de l'aloès, de l'or et des pierres précieuses. On trouvait dans ces parages la perle et le sankha, espèce de coquille marine qui, encore aujourd'hui, est un objet de commerce[5].

[1] *Foë-kouë-ki*, p. 329 et 330.

[2] *Relation des voyages*, t. I, p. 135. Voy. de plus ci-après, t. II (p. 361 du texte arabe).

[3] *Mémoires de la Société asiatique de Calcutta*, traduction française, t. II, p. 221. M. Théodore Pavie a publié une traduction de la relation complète, d'après une version hindoustanie. (Voy. à ce sujet les remarques de M. Defrémery, *Journal asiatique* du mois d'avril 1846, p. 369.)

[4] *Relation des voyages*, t. I, p. 5.

[5] *Dictionnaire du commerce*, par Mac-Culloch, au mot *chanc*. On sait que les perles se pêchent au nord-ouest de l'île, dans la baie de Condatchy, sur un espace de quelques lieues, ainsi que sur la portion du continent située à l'est du cap Comorin, et appelée en conséquence la *côte de la Pêcherie*. (*Voyage à l'île de Ceylan*, par Robert Percival, traduction de Henry, t. I, p. 81 et suiv.) M. Quatremère, qui voulait à toute force parler autrement que je n'ai fait, a pris le texte arabe à contre-sens, et il a fait dire au marchand Soleyman qu'on pêchait des perles tout autour de l'île de Ceylan. (Voy. le Journal des savants du mois de septembre 1846, p. 519.)

On sait que le bouddhisme a pénétré de bonne heure à Ceylan, et qu'il y domine encore. Les traditions bouddhiques de l'île s'appuient sur les décisions des réunions religieuses tenues, sous forme de concile, à diverses époques, et constituent une école à part. Cependant, au xe siècle, toutes les religions étaient tolérées à Ceylan. Abou-Zeyd s'exprime ainsi : « Le royaume de Serendyb a une loi et des docteurs qui s'assemblent de temps en temps..... On y trouve une communauté de juifs qui est nombreuse. Il y a également des personnes d'autres religions, notamment des dualistes (les manichéens). Le roi de Serendyb laisse chaque communauté professer son culte [1]. »

Soleyman porte le nombre des îles Laquedives et Maldives à mille neuf cents ; Ptolémée en avait compté treize cent soixante et dix-huit. Ces îles sont désignées, par Soleyman, sous la dénomination de *Dybadjât* [2]. Ce nom, dont la terminaison est une forme du pluriel persan, me paraît être le pluriel du mot indigène *dyb* ou *dyba*, ou plus régulièrement *douipa*, mot qui, dans toutes les contrées de l'Inde, signifie *île*. D'après cela, cette dénomination serait un reste de l'ancienne influence persane dans ces parages, pendant la domination des rois sassanides, et elle répondrait au mot *divis* d'un passage d'Ammien-Marcellin [3]. Voici en quels termes Soleyman décrit les Maldives et les Laquedives : « Ces îles, qui sont gouvernées par une femme, sont plantées de palmiers cocotiers. La distance qui sépare les îles l'une de l'autre, est de deux, trois ou quatre parasanges. Elles sont toutes habitées, et toutes portent des cocotiers. La monnaie y consiste en cauris ; la reine amasse ces cauris dans les magasins du gouvernement. On dit qu'il n'existe pas de population plus adroite que les habitants de ces îles. Ils fabriquent des tuniques tissues d'une seule pièce, avec leurs manches, leurs parements et leur bordure [4]. »

[1] *Relation des voyages*, t. I, p. 128.

[2] ديبجات. Le mot *Dybadjât* se trouve marqué de plusieurs manières différentes dans les traités arabes. Édrisi, à en juger par les copies qui sont en nos mains, a écrit *Rybahât* ريبجات, mot qui, par l'effet de l'absence des voyelles, a été rendu en français par *Roïbahât*. Renaudot, dans sa traduction, a prononcé *Debijat* ديبجت. On voit que la différence est presque imperceptible.

[3] Liv. XXII, ch. VII.

[4] *Relation des voyages*, t. I, p. 4. Voyez

Cosmas a parlé des îles Maldives et Laquedives à peu près dans les mêmes termes que le marchand Soleyman. Il s'exprime ainsi : « Autour de l'île de Taprobane, il y a un grand nombre d'autres petites îles; toutes possèdent de l'eau douce et sont plantées de cocotiers; elles sont situées fort près les unes des autres[1]. »

Albyrouny nomme ces îles *Dybadjat,* et il les divise en deux groupes, les Dybah-Kanbar et les Dybah-Kouzah. Le passage d'Albyrouny mérite d'être mis en regard des paroles de Soleyman et d'Abou-Zeyd. Le voici : « On donne le nom particulier de *Dyvah* aux îles qui naissent dans la mer et qui apparaissent au-dessus de l'eau, sous la forme de monceaux de sables; ces sables ne cessent pas de grossir, de s'étendre et de faire corps ensemble, jusqu'à ce qu'ils présentent un aspect solide. Il y a en même temps de ces îles qui, avec le temps, s'ébranlent, se décomposent, se fondent, puis s'enfoncent dans la mer et disparaissent. Quand les habitants de ces îles s'aperçoivent de cela, ils se retirent dans quelque île nouvelle et en voie de s'accroître. Ils transportent en ce lieu leurs cocotiers, leurs palmiers, leurs grains et leurs ustensiles, et finissent par y établir leur demeure. Ces îles se divisent en deux classes, suivant la nature de leur principal produit. Les unes sont nommées Dyvah-Kouzah, c'est-à-dire îles des cauris, à cause des cauris qu'on ramasse sur les branches des cocotiers plantés dans la mer. Les autres portent le nom de Dyvah-Canbar, du mot *kanbar,* qui désigne le fil que l'on tresse avec les fibres du cocotier, et avec lequel on coud les navires[2]. »

Un fait très-important, qui résulte du récit de Soleyman, d'Abou-Zeyd et de Massoudy, est l'existence, au IXe siècle et au commencement du Xe, du vaste empire fondé par les Javanais, empire qui jouissait d'une grande prospérité, et qui renfermait la meilleure partie de la Malaisie, avec certaines portions de l'Inde. Au centre de l'empire,

aussi ce que dit Édrisi, t. I de la traduction française, p. 67 et suiv.

[1] Cosmas, *Recueil* déjà cité, p. 336. Le mot grec ἀργέλλιον, dont Cosmas se sert pour désigner le cocotier, est évidemment le *narikela* des Indiens et le *nardjyl* des Arabes.

[2] *Fragments arabes et persans,* p. 123.

étaient les îles de Java et de Sumatra. Une de ces îles, qui est probablement Java, portait le nom de Zâbedj, et c'est là qu'ordinairement résidait le souverain, sous le titre sanscrit de Maha-Radja ou grand Radja, et sous celui de roi des îles. Massoudy s'exprime ainsi : « On ne connaît pas les limites de l'empire du Maha-Radja. La multitude de ses troupes est innombrable, et il serait impossible de faire le tour de ses domaines en deux années. Ses états produisent toutes les espèces d'épiceries et de parfums, et aucun prince n'en recueille autant. Les productions qu'on exporte du pays sont le camphre, l'aloès, le girofle, le sandal, etc. Les possessions du Maha-Radja touchent à une mer sans limites, qui s'avance jusqu'à la Chine[1] »

On lit, dans le *Ketab-aladjâyb*, un fait qui est confirmé par les écrivains chinois et qui s'est renouvelé à bien des époques; c'est que, dans les îles du Zabedj, il se trouvait des colons chinois qui avaient quitté leur patrie, à la suite de quelques troubles intestins[2]. Néanmoins, suivant la remarque de Massoudy, on comprenait cet empire dans les limites de l'Inde[3]. En effet, les traditions mythologiques et religieuses du pays se rapportent aux doctrines brahmaniques et bouddhiques beaucoup plus qu'aux doctrines chinoises[4].

Édrisi fait mention des relations commerciales qui existaient entre les îles du Zabedj et le pays des Zendj, qui, sur sa carte, est supposé placé dans le voisinage. A cette occasion, il énonce un des faits les plus curieux de l'ethnographie moderne, à savoir la communauté de langage entre les Malais proprement dits et les habitants de Madagascar. Voici comment s'exprime Édrisi : « Les Zendj n'ont point de

[1] *Relation des voyages*, t. II, p. 192 du texte arabe. Albyrouny dit que les îles du Zabedj correspondaient à celles que les écrivains sanscrits nomment *Souvarna-Douipa*, ou îles d'Or (*Fragments arabes et persans sur l'Inde*, p. 123). La dénomination de *Zabedj* est probablement identique avec la *Iapadiu* de Ptolémée et la *Tche-po* des Chinois. (Voy. l'Histoire des Mongols, de M. d'Ohsson, la Haye, 1834, t. II, p. 464 et suiv.)

[2] Man. arab. de la Bibliothèque nationale, ancien fonds n° 901, fol. 25 v. Voy. aussi Édrisi, t. I de la traduction française, p. 60.

[3] *Moroudj-aldzeheb*, t. I, fol. 31.

[4] Sur ces traditions, on peut consulter les ouvrages de Marsden, Leyden, Stamford Raffles et John Crawfurd.

navires dans lesquels ils puissent voyager; mais il vient chez eux des bâtiments de l'Oman et d'autres régions, qui se rendent ensuite dans les îles du Zabedj. Ces étrangers vendent les marchandises qu'ils ont apportées, et achètent les productions du pays. Les habitants des îles du Zabedj vont aussi dans le pays des Zendj, avec de grands et de petits navires, et s'y livrent au commerce, attendu qu'ils comprennent le langage les uns des autres[1] ». Le Code maritime de Malaca, compilé vers la fin du XIIIe siècle, d'après de très-vieux documents, nous offre une législation perfectionnée par une longue pratique de la mer, et respire souvent les principes des nations les plus civilisées de l'Europe moderne[2].

Le passage relatif à l'empire du Zabedj, qui a été emprunté à Massoudy, est accompagné des remarques suivantes : « A côté de ces îles, sont des montagnes habitées par des hommes qui ont l'oreille percée, la figure blanche, et les cheveux ras de tête. Ces montagnes lancent du feu nuit et jour; le jour, le feu présente un aspect rougeâtre, et la nuit, un aspect sombre. Le feu s'élève dans les airs, au milieu du bruit du tonnerre et de la foudre; alors on entend une voix singulière, qui annonce la mort du roi du pays. Quand c'est la mort d'un personnage moins considérable, le bruit est moins fort. Tel est l'effet d'une expérience qui a été faite depuis longtemps. Non loin de là, est l'île qui fait entendre, en tout temps, le son du tambour, de la flûte, du luth et des autres instruments de musique. On distingue le bruit de personnes qui dansent et qui battent des mains. Les navigateurs qui ont fréquenté ces parages, prétendent que cette île est la demeure de l'Antechrist[3]. » Les montagnes qui lançaient du feu sont les volcans qui ont été signalés par les voyageurs modernes, à Sumatra et dans d'autres îles de la Malaisie. Le reste du récit de Massoudy est un écho des pré-

[1] *Traduction d'Édrisi*, t. I; p. 58, 65 et 78. M. Jaubert, qui ne savait pas qu'il s'agissait ici du Zabedj, n'a pas bien rendu le nom du pays.

[2] Voyez la Collection des lois maritimes, par M. Pardessus, t. VI. (*Extraits malais et javanais*, par M. Dulaurier.)

[3] Tome II de la Relation des Voyages, p. 193 du texte arabe.

jugés qui existaient chez les indigènes, écho qui s'est continué jusqu'à présent.

D'après ce que nous apprend ailleurs Massoudy[1], Aldjâhedh faisait mention, dans son Traité des animaux, d'un quadrupède qui restait sept ans dans le ventre de sa mère, et qui, lorsqu'il avait besoin de manger, avançait la tête pour brouter, après quoi, il rentrait dans sa demeure. Kazouyny appelle cet animal du nom de *sinad*[2], et la description qu'il en fait est accompagnée d'une figure[3]. Cette description a été reproduite par Domayry, dans son Histoire des animaux. Le quadrupède dont il s'agit ici ne peut être que le kanguroo, qui est indigène dans la Nouvelle-Hollande et les îles voisines. Si on combine ces divers faits, on sera porté à penser que plus d'un navire arabe et persan fut conduit, par une circonstance quelconque, à Bornéo, aux Philippines, et même au delà, à moins qu'on n'aime mieux supposer que les navigateurs recueillirent ces renseignements pendant leur séjour à Java et dans les ports de la presqu'île de Malaca[4].

Enfin les navires arabes et persans se dirigeaient vers la Chine. Le marchand Soleyman, Massoudy et Abou-Zeyd s'accordent à dire que les Arabes abordaient dans un port appelé Khanfou. Renaudot et De-

[1] *Moroudj-aldzeheb*, t. I, fol. 76. Voyez aussi Édrisi, t. I de la traduction française, p. 74 et suiv.

[2] سناد.

[3] *Adjayb-Almakhloucat*, supplément arabe de la Bibliothèque nationale, n° 866, fol. 237. (Voyez aussi le *Syntagma dissertationum* de Hyde, t. II, p. 103.)

[4] Le marchand Soleyman, parlant du rhinocéros (p. 28 et suiv. de la Relation des voyages), dit qu'en Chine on faisait, avec sa corne, des ceintures dont le prix s'élevait jusqu'à deux ou trois mille pièces d'or. Soleyman et Massoudy donnent à cet animal, outre le nom de *kerkedenn*, qui est bien connu, celui de *boschan*, qui m'avait paru être un terme indigène, mais dont je n'avais pu déterminer l'origine. On lit, dans le deuxième volume du *Ketab-alfihrist*, volume qui a été récemment acquis par la Bibliothèque nationale (fol. 228), que le mot *boschan* s'appliquait, non pas à l'animal, mais à sa corne. D'après cela, *boschan* est le sanscrit *vichanam*, qui, en langage fan, se prononce *pichana*. (Voy. les Mélanges asiatiques d'Abel-Rémusat, t. II, p. 262.) L'auteur du *Ketab-alfihrist* affirme avoir entendu dire au moine chrétien de Nadjran, qui visita la Chine vers l'an 980, et dont il est parlé ci-après, que le prince qui régnait alors en Chine avait banni de sa cour l'usage des ceintures de corne de rhinocéros.

guignes ont cru qu'il s'agissait ici de Canton. La vérité est que, depuis longtemps, il y avait des marchands arabes établis à Canton, ville que les Chinois appelaient alors Thsing-haï; mais Klaproth a fait voir que la situation de Khanfou était plus au nord, dans la province de Tchekiang, sur les bords de la rivière Kiang, près de son embouchure [1]. C'est la ville que Marco-Polo a nommée Gampou. Elle servait de port à la ville de Hang-tcheou-fou, située sur la même rivière, à quelques journées au-dessus, et encore aujourd'hui capitale de la province; Hang-tchéou-fou répond à la ville qui est nommée par Marco-Polo Quinsai, et que les Arabes appellent Alkhansa [2]. Voici ce que dit Marco-Polo : « Et encore vous fais savoir que vingt-cinq milles loin de cette cité est la mer, entre grec (nord-est) et levant, et illuec a une cité qui est appelée Ganfu, et illuec a moult bon port, et y vient grandissimes navies et grandissimes mercandies et de grande vailance, de Inde et d'autre part [3]. » Le port de Khanfou, jadis si florissant, est aujourd'hui engorgé par les sables, et il n'y entre plus que de petites barques. Dès le XIIIe siècle, le mouvement s'était porté dans un autre port que les Arabes appellent du nom de Zeytoun.

Il me paraît, du reste, que les grands établissements des Arabes et des autres étrangers qui venaient faire le commerce en Chine, n'étaient pas à Khanfou, mais dans la capitale de la province, à Hang-tcheou-fou. Abou-Zeyd dit [4] qu'entre Khanfou et la mer il y avait une distance de quelques journées, ce qui ne pourrait s'appliquer au port proprement dit de Khanfou. Il en était de même au temps de Marco-Polo; et cet illustre voyageur, qui dit à peine quelques mots de Khanfou, s'étend longuement sur la ville de Quinsai, dont le nom, suivant lui, signifiait la *cité du ciel.*

Khanfou, et, par conséquent, Hang-tcheou-fou, était dans une position bien plus favorable pour le commerce que ne l'est Canton. Canton, par sa situation au sud-est d'une chaîne de montagnes, com-

[1] *Mémoires relatifs à l'Asie*, t. II, p. 200 et suiv.

[2] Ci-après, t. II (p. 364 du texte arabe).

[3] Édition de la Société de géographie, p. 170 et 428.

[4] *Relation des voyages*, t. I, p. 63.

munique difficilement avec les provinces du nord-ouest de l'empire, les plus riches de toutes. Khanfou et Hang-tcheou-fou l'emportaient à cet égard. La capitale de l'empire était alors la ville nommée actuellement Singanfou, laquelle est appelée, par les écrivains arabes et syriens du moyen âge, Khomdan. Singanfou, qui, ainsi que Deguignes l'a reconnu le premier, se nommait Tchan-ngan ou la cour occidentale, est située sur les bords du Weï, l'un des affluents du fleuve Jaune, dans la province du Chen-si[1]. Khanfou et Hang-tcheou-fou étaient très-bien placées pour communiquer avec l'intérieur de l'empire; et l'établissement des musulmans et des peuples d'autres religions, dans deux lieux aussi importants, montre que le gouvernement chinois était bien moins ombrageux qu'il ne l'a été depuis trois siècles, depuis l'arrivée des Européens dans ces parages. On sait que, jusqu'à ces dernières années, les Européens n'ont eu la facilité de commercer que dans la place de Canton. Lorsque les missionnaires catholiques, dont le savoir était d'un secours si utile à l'empire, et les agents diplomatiques obtenaient la faculté de se rendre à Péking, beaucoup plus rapproché de la mer que Singanfou, et qui, depuis le XIIIe siècle de notre ère, a l'avantage de communiquer, par un canal, avec Hang-tcheou-fou, ils étaient obligés de faire plus de quatre cents lieues dans l'intérieur des terres, tantôt à travers des montagnes escarpées, tantôt dans des barques où à peine on laissait entrer l'air.

Abou-Zeyd raconte[2] le voyage qu'un Arabe de la tribu des Coraychytes fit en Chine, vers l'an 872 de notre ère. Cet Arabe, qui était établi à Bassora, lieu de la résidence d'Abou-Zeyd, se nommait Ibn-Vahab; il était issu de Habbar, fils d'Alasouad, dont la famille régnait sur la ville de Mansoura, près des bouches de l'Indus. A cette époque, la partie méridionale de la Mésopotamie avait été envahie par une bande de guerriers originaires du Zanguebar[3], et la navigation du

[1] *Dictionnaire des noms anciens et modernes des villes et arrondissements de l'empire chinois*, par M. Édouard Biot, p. 172 et 198.

[2] T. I de la Relation des voyages, p. 79 et suiv.

[3] Ci-devant, p. CCCVII.

Tigre et de l'Euphrate se trouvait interceptée[1]. L'an 257 de l'hégire (870 ou 871 de J. C.), la ville de Bassora ayant été prise et saccagée par les Zendj[2], Ibn-Vahab, dont la fortune avait péri dans le naufrage général, se rendit à Syraf. De là il passa dans l'Inde, dont il visita les provinces; ensuite il remit à la voile, et se dirigea vers Khanfou[3]; mais il ne se contenta pas de visiter la côte; il voulut voir la capitale. Puis, se prévalant de sa qualité de parent de Mahomet, il demanda à être présenté à l'empereur. A son retour dans l'Irac, et à une époque où il était devenu vieux, il fit le récit de son voyage à Abou-Zeyd, qui nous l'a conservé.

La Chine était alors sous l'autorité des princes de la dynastie Thang, et avait atteint un haut degré de splendeur. Quelques princes de cette dynastie avaient fait preuve de la plus grande capacité. Le récit d'Ibn-Vahab offre un air naturel, et s'accorde assez avec ce que l'on connaît de la Chine à cette époque; cependant, quelques personnes qui font de la Chine l'objet spécial de leurs études, ont contesté la véracité de ce récit. Une circonstance qui a excité leur doute, c'est la connaissance que l'empereur, dans ces temps de barbarie, était censé avoir des principaux royaumes du monde, et surtout l'aveu par lequel l'empereur accordait la prééminence au khalife de Bagdad[4].

Il est possible qu'Ibn-Vahab, dans le cours de son récit, se soit laissé influencer par les idées qui circulaient chez ses compatriotes, et qu'il se soit glissé, dans sa relation, quelques expressions qui ne s'accordent pas tout à fait avec le langage tenu par l'empereur; mais, à considérer le récit dans son ensemble, il me paraît à l'abri de toute objection. On aurait tort de juger de l'esprit chinois, aux VIIIe et IXe siècles de notre ère, par l'esprit qui domine dans le Céleste empire depuis l'établissement de la dynastie des Ming, vers la fin du XIVe siècle[5]. La

[1] *Chronique d'Aboulféda*, t. II, pag. 228 et suiv.

[2] *Ibid.* t. II, p. 238.

[3] *Moroudj-aldzeheb*, de Massoudy, t. I, fol. 61.

[4] Ci-devant, p. CCXXVIII.

[5] *Remarques sur l'extension de l'empire chinois du côté de l'Occident*, par Abel-Rémusat. (T. VIII du Nouveau recueil de l'Académie des inscriptions, p. 71 et suiv.)

doctrine des lettrés en Chine, doctrine qui mène seule aux emplois publics, et qui constitue, pour ainsi dire, l'Évangile du gouvernement, repose sur cinq livres réputés sacrés; et ces livres, qui n'ont presque rien de religieux, roulent sur des questions de morale, auxquelles ont été mêlées certaines traditions populaires. Un de ces livres est le Chou-king, qui a pour auteur le célèbre Confucius, et qui fut composé dans le VIe siècle avant notre ère. Confucius, dans le chapitre Yu-kong[1], donne une description de l'empire chinois, tel qu'il se trouvait au temps de Yao, plus de deux mille ans avant J. C.; et il suppose l'empire divisé en neuf tcheou, c'est-à-dire neuf parties bornées par quatre mers, coupées par neuf rivières, et couvertes du même nombre de montagnes. Le P. Gaubil a fait observer que la place des Tcheou, d'après le nom qu'ils portent dans le Chou-king, était si bien indiquée, qu'encore à présent il était facile de les reconnaître. Un savant sinologue a récemment publié, à ce sujet, un mémoire qui ne laisse rien à désirer[2]. Néanmoins, les écrivains chinois les plus vénérés, notamment Confucius lui-même, croyant apparemment relever par là la gloire de Yao, prétendirent que ce prince avait régné sur le monde entier. Suivant eux, les neuf Tcheou comprenaient tout le dessous du ciel; or, une ode du Chi-king renferme ces mots : « Le dessous du ciel est limité par les quatre mers[3]. »

L'opinion d'après laquelle la Chine occupe le milieu du monde, opinion qui lui a fait donner, par les indigènes, le nom d'empire du Milieu, a une origine analogue. Confucius, parlant, dans le même chapitre du Chou-king, d'un partage des terres qui eut lieu sous le règne de Yao, dit qu'on en fit cinq parts, et que le domaine impérial fut placé au centre[4]. On induisit de là que la Chine se trouvait au

[1] *Livres sacrés de l'Orient*, recueillis par M. Pauthier, p. 60 et suiv. Dans ce volume, la traduction du Chou-king appartient au P. Gaubil.

[2] Mémoire de M. Édouard Biot, dans le Journal asiatique d'août 1842.

[3] Mémoire de M. Édouard Biot, sur les mœurs des anciens Chinois. (*Journal asiatique* de décembre 1843, pag. 438.)

[4] M. Pauthier (*Livres sacrés de l'Orient*, p. 65) donne, dans une note, d'après les écrivains chinois, une représentation de cette division.

milieu du monde, entourée de quelques centaines d'îles qui forment le reste de l'univers. La plupart des cartes modernes chinoises placent l'océan Glacial arctique à peu de distance de la grande muraille.

Ces doctrines absurdes, mais qui étaient, pour ainsi dire, consacrées par des témoignages respectables, entraient dans les croyances populaires et rien n'a pu les en déraciner. Elles prirent surtout de l'ascendant à l'époque où, par l'expulsion des Mongols, la Chine se trouva isolée de ses communications avec la Perse et la presqu'île de l'Inde. A la vérité, lorsque, au commencement du XVIe siècle, les navires européens apparurent dans les mers orientales, les préjugés chinois subirent une rude atteinte. On vit même bientôt le gouvernement chinois obligé de recourir aux lumières de la docte Europe pour la rédaction du calendrier, la construction des cartes géographiques de l'empire, etc. Mais ces travaux si utiles restaient en dehors de la sphère des masses populaires; ou bien, si les écrivains indigènes y faisaient quelque emprunt, ils y apportaient de telles modifications, que les auteurs eux-mêmes ne s'y seraient pas reconnus[1]. On a sous les yeux un exemple de l'état d'abaissement où l'orgueil et des préventions invétérées peuvent faire tomber une nation douce et polie: c'est la faible résistance que les trois cent millions de Chinois opposent à une poignée de soldats anglais.

Mais ces préjugés, quoique répandus de tout temps en Chine, ne me paraissent pas avoir exercé une aussi grande influence sous la dynastie Thang et à d'autres époques. On sait que la puissance chinoise, vers les commencements de notre ère, s'étendit, pendant quelque temps, jusqu'aux bords de la mer Caspienne. L'empereur Yang-ti, au commencement du VIIe siècle, subjugua le Tonquin et le royaume de Siam. Sous son règne, le commerce intérieur de la Chine fut très-florissant; on voyait arriver en foule des marchands des contrées les plus éloignées. Telle fut l'affluence des étrangers qu'on fut obligé, pour prévenir tout désordre, d'instituer des magistrats particuliers. Les empereurs recevaient des ambassades des royaumes du Népal et

[1] *Description de la Chine*, par Davis, traduction française, t. II, p. 201 et 215.

de Magada, dans l'Inde, et de Yezdedjerd, roi de Perse, qui, chassé de ses états par les Arabes, se réfugia sur les terres chinoises; il vint aussi une ambassade du Foulin ou empire de Constantinople. L'historien chinois fait remarquer, à cette occasion, que les Arabes étaient devenus formidables, qu'ils avaient envahi les provinces romaines et soumis l'empire grec au tribut. Enfin, l'empereur reçut une ambassade du khalife Haroun-Alraschyd[1].

Les renseignements géographiques recueillis par les Chinois, à cette époque, ne se bornaient pas à des données vagues et insignifiantes. L'an 721 de notre ère, un prêtre bouddhiste, nommé Y-hang, fut chargé d'exécuter des travaux de triangulation dans les provinces de l'empire. Non content de ces opérations délicates, Y-hang fit envoyer des observateurs dans les capitales de la Cochinchine et du Tonquin, ainsi que dans le nord de la Tartarie, afin d'y marquer la durée respective des jours et des nuits, et de reconnaître les étoiles qui n'étaient pas visibles sur l'horizon de Singanfou. Y-hang fit également observer l'ombre du gnomon dans un pays de l'Inde, situé sous le sixième degré de latitude septentrionale, et que je suppose être la pointe de Galle, dans l'île de Ceylan[2]. Les historiens chinois parlent encore d'une carte qui fut construite au commencement du IXe siècle, peu de temps avant le voyage du marchand Soleyman, par un officier nommé Kiatan. Cette carte, qui avait trente-trois pieds de long sur trente pieds de large, était divisée en carrés d'une grandeur déterminée, de manière qu'on pût y reconnaître la situation respective des lieux, du midi au septentrion et de l'orient à l'occident. Elle ne renfermait pas seulement la Chine et ses vastes possessions, mais aussi des aperçus de l'Inde, de la Perse, de l'Arabie et de l'empire de Constantinople[3].

[1] Comparez l'Histoire de la dynastie Thang, par le P. Gaubil, t. XVI des Mémoires de la Chine, p. 140, 144 et 384, et le Mémoire d'Abel-Rémusat sur l'extension de l'empire chinois du côté de l'Occident. (*Recueil de l'Académie des inscriptions*, t. VIII, p. 80 et suiv.)

[2] Comparez l'Astronomie chinoise, du P. Gaubil, publiée par le P. Souciet, t. II, p. 74 et suiv. et l'Histoire de la dynastie Thang, par le P. Gaubil, t. XVI des Mémoires de la Chine, p. 16, et p. 148 du Traité de la chronologie chinoise.

[3] *Ibid.* p. 152.

Du reste, l'Inde, à cette époque, avait, en Orient, une plus haute réputation de science que la Chine, et Y-hang fut accusé par ses propres compatriotes d'avoir dérobé à des traités occidentaux, qui ne peuvent être que les traités indiens, les faits qu'il présentait comme le résultat de ses propres recherches. Voici, d'ailleurs, comment s'exprime le marchand Soleyman : « Les Chinois n'ont pas de science proprement dite. Le principe de leur religion est dérivé de l'Inde; les Chinois disent que ce sont les Indiens qui ont introduit le bouddhisme dans le pays. La médecine et la philosophie fleurissent dans l'Inde. Les Chinois ont aussi une médecine; le procédé qui domine dans cette médecine est la cautérisation. Les Chinois ont des notions en astronomie; mais cette science est plus avancée chez les Indiens[1]. »

Les réflexions qu'on vient de lire s'appliquent spécialement à une époque où la Chine jouissait des bienfaits de l'ordre et de la paix. Peu après le voyage d'Ibn-Vahab, le pays, qui, depuis quelque temps, était en proie à de vives agitations, fut déchiré par des guerres intestines; la dynastie des Thang fut renversée et l'empire fut sur le point de s'engloutir avec la civilisation elle-même. Abou-Zeyd raconte que, vers l'an 264 de l'hégire (878 de J. C.), un aventurier leva l'étendard de la révolte et attira autour de lui une foule de gens sans aveu. Bientôt une armée se forma sous sa direction ; plusieurs villes furent prises, notamment Khanfou; cent vingt mille musulmans, juifs, chrétiens et mages qui étaient établis dans Khanfou ou, plutôt, à Hang-tcheou-fou, furent passés au fil de l'épée, sans compter les personnes qui furent tuées d'entre les indigènes. La capitale elle-même fut obligée d'ouvrir ses portes, et l'empereur s'enfuit sur les frontières du Thibet. La fortune du rebelle se maintint pendant quelque temps. Enfin, l'empereur mit dans ses intérêts un prince de race turke qui régnait à l'occident de la Chine[2]. Le fils du roi se mit en marche avec une armée; le rebelle fut abattu et l'empereur rentra dans sa capitale. Mais celui-ci n'avait plus ni trésor ni armée; les provinces se trouvaient à la merci de quelques ambitieux. La maison impériale finit par disparaître au milieu du dé-

[1] *Relation des voyages*, t. I, p. 57 et 58. — [2] Ci-devant, p. CCCLXV.

sordre; il n'y eut plus de sûreté pour personne, et les marchands arabes et persans cessèrent d'aller en Chine[1].

On sait qu'à partir du ve siècle de notre ère, les chrétiens nestoriens de Syrie et de Mésopotamie, en butte aux persécutions des empereurs de Constantinople, se retirèrent sur le territoire persan et pénétrèrent jusqu'au cœur de la Tartarie. S'avancèrent-ils jusqu'en Chine? Cette question est d'autant plus intéressante, que si les nestoriens s'introduisirent dans l'Empire céleste, ils durent contribuer à y répandre des notions exactes sur les pays de l'Occident.

En 1625, on découvrit au sein de la terre, auprès de la ville de Singanfou, une inscription gravée sur pierre, qui probablement existe encore, avec d'autres monuments analogues, dans un temple d'idoles situé dans le voisinage. Le corps de l'inscription est en langue et en caractères chinois; mais, sur les côtés et au-dessous, sont quelques lignes syriaques, marquées en caractères estranghelos. On peut voir un *fac-simile* de l'inscription entière dans la galerie des manuscrits, à la Bibliothèque nationale. Cette inscription a été l'objet des travaux de plusieurs savants, notamment du père Kircher, de l'abbé Renaudot et du père Visdelou. D'après les faits qui y sont indiqués, elle a été érigée à une époque qui se rapporte à l'an 781 de notre ère, en mémoire des progrès que la religion chrétienne avait faits alors dans le pays.

Les missionnaires catholiques ont cru reconnaître, dans les anciens livres chinois, des témoignages relatifs au christianisme. Il paraîtrait même que quelques empereurs du siècle où fut érigée l'inscription, s'étaient faits chrétiens[2]; mais nulle part, dans les livres chinois, les chrétiens ne sont spécialement désignés, non plus que les juifs ni les musulmans.

Marco-Polo, qui visita la Chine dans la dernière moitié du XIIIe siècle, pendant la domination tartare, parle d'un nestorien qui, en 1278, fut chargé du gouvernement du Chen-si, et qui éleva à Singanfou deux

[1] *Relation des voyages*, t. I, p. 62 et suiv.

[2] Klaproth, *Tableaux historiques de l'Asie*, p. 217. Voyez aussi l'Histoire de la dynastie Thang, par le P. Gaubil, t. XV des Mémoires de la Chine, p. 446, 449 et 485; t. XVI, p. 6, etc.

ou trois églises[1]; mais, au commencement du XVIe siècle, quand les Portugais se montrèrent pour la première fois sur les côtes du Céleste empire, il n'existait plus de traces de christianisme dans la contrée; d'ailleurs, s'il en était resté quelques-unes, on aurait pu croire qu'elles étaient l'effet de la domination des Mongols. L'inscription de Singan-fou fut révélée à l'Europe savante par les missionnaires jésuites, qui alors jouissaient en Chine d'un grand crédit. L'esprit de parti se mêla à une question qui aurait dû conserver son caractère scientifique; et les ennemis des jésuites, surtout les écrivains protestants, refusèrent d'admettre l'authenticité de l'inscription. A les en croire, les jésuites l'avaient fabriquée. Le principal argument sur lequel ils s'appuyaient, c'est que rien ne montrait qu'au moment indiqué par l'inscription, le christianisme eût pénétré en Chine.

On a vu le témoignage d'Abou-Zeyd, qui dit que, vers l'an 879 de J. C. la ville de Khanfou étant tombée au pouvoir d'un rebelle, il périt en cette occasion cent vingt mille musulmans, juifs, chrétiens et mages. L'abbé Renaudot fit valoir une autre considération. Golius, dans ses notes sur le traité arabe d'Alfergany[2], fait mention, d'après un écrivain arabe qu'il nomme Aboul-Farage, d'un moine chrétien de Nadjran, dans l'Arabie heureuse, lequel, dans la dernière moitié du Xe siècle, fut chargé, par son patriarche, d'aller, avec quelques autres ecclésiastiques, en Chine, afin de pourvoir aux besoins des églises du pays. Renaudot reconnut, dans le patriarche dont parle Golius, l'archevêque de Séleucie, sur le Tigre, lequel avait établi sa résidence à Bagdad, et qui, sous le titre de *catholique*, exerçait sa juridiction sur toutes les églises nestoriennes de la Perse, de l'Inde et de la Chine[3].

Malheureusement, le récit de Golius présentait des obscurités et même

[1] Édition de la Société de géographie, p. 165 et 423.

[2] Édition de Golius, p. 76.

[3] *Anciennes relations des Indes et de la Chine*, par Renaudot, p. 269. On peut consulter, sur le même sujet, l'*Oriens christianus* du P. Lequien, t. II, col. 684 et suiv. 1088 et suiv. et 1136. Quant à l'inscription considérée en elle-même, on fera bien de lire, outre le supplément de Visdelou à la Bibliothèque orientale de d'Herbelot, les Mélanges asiatiques d'Abel-Rémusat, t. I, p. 32 et suiv. et les Nouveaux mélanges asiatiques, du même savant, t. II, p. 189 et suiv.

des contradictions : on ne voyait pas bien quel était l'écrivain du nom d'Aboul-Farage sur l'autorité duquel le récit s'appuyait; on se demandait par quelle voie les ecclésiastiques de Bagdad s'étaient rendus en Chine, à une époque où les voyages étaient devenus fort difficiles. D'ailleurs, puisque, vers la fin du xe siècle, ces ecclésiastiques avaient fait le voyage du Céleste empire, pourquoi d'autres ecclésiastiques n'avaient-ils pas été chargés plus tard de la même mission?

La Bibliothèque nationale a récemment acquis une copie du deuxième volume du *Ketab-alfihrist*, faite sur un exemplaire d'une des bibliothèques de Constantinople. Ce volume manquait jusqu'ici à la Bibliothèque nationale. C'est le même qui m'a fourni les détails relatifs aux manichéens, rapportés ci-dessus. L'auteur vivait à Bagdad, où il exerçait la profession de libraire, et il s'appelait Mohammed fils d'Ishac; on le surnommait Aboul-Farage. Au folio 227, il est parlé du fait indiqué par Golius; nous sommes donc sûrs que c'est bien ici un exemplaire de l'ouvrage qu'on avait si longtemps cherché vainement. Le passage est ainsi conçu : « J'ai rencontré, l'an 377 (987 de J. C.), dans le quartier des chrétiens, derrière l'église, un moine de Nadjran, qui, sept ans auparavant, avait été envoyé, par le Catholique, en Chine, avec cinq autres ecclésiastiques, pour mettre ordre aux affaires de la religion chrétienne. Je vis un homme encore jeune et d'une figure agréable; mais il parlait peu, et n'ouvrait la bouche que pour répondre aux questions qu'on lui faisait. Je lui demandai quelques renseignements sur son voyage, et il m'apprit que le christianisme venait de s'éteindre en Chine; les chrétiens du pays avaient péri de différentes manières; l'église qui était à leur usage avait été détruite, et il ne restait plus qu'un seul chrétien dans la contrée. Le moine, n'ayant plus trouvé personne qu'il pût aider des secours de son ministère, était revenu plus vite qu'il n'était allé. »

L'auteur arabe ne s'exprime pas très-nettement sur la route qu'avaient suivie les ecclésiastiques; mais il dit que la distance par mer différait suivant le chemin qu'on prenait; que la navigation était fort pénible, et qu'on trouvait peu de personnes en état de se diriger dans ces

parages. D'un autre côté, la décadence et la chute des princes musulmans de la dynastie des Samanides, qui régnaient sur le Khorassan et la Transoxiane, ne tardèrent pas à rendre les communications à travers la Tartarie fort difficiles. Les expressions dont se sert l'écrivain arabe montrent que le moine de Nadjran et ses compagnons choisirent la voie de mer; sans doute, ils s'embarquèrent sur le golfe Persique.

Suivant l'auteur arabe, au moment où le moine de Nadjran visita la Chine, la capitale se nommait Thadjouyé[1]: c'est là que le souverain résidait. Précédemment, l'empire était divisé en deux partis; mais l'un des deux compétiteurs avait succombé, et l'autre était resté le seul maître. Le témoignage du moine montre que Singanfou avait perdu le rang de capitale, et que le siége de l'empire avait été transféré ailleurs. La mission du moine eut lieu vers l'an 980. D'après les écrivains chinois, la dynastie des Soung avait, depuis quelques années, triomphé de tous les partis rivaux; mais il paraît qu'à cette époque, la nouvelle dynastie achevait à peine de s'établir. On comprend d'ailleurs qu'au milieu de la confusion générale, les chrétiens aient souffert comme le reste de la nation, et qu'ensuite, l'ordre se rétablissant, une réaction outrée en faveur des vieilles traditions du pays ait achevé ce que la guerre et la tyrannie avaient commencé d'une manière si fâcheuse[2].

Ce serait ici le lieu de tracer, d'après la relation du marchand Soleyman et d'Abou-Zeyd, un tableau de la Chine aux IXe et Xe siècles.

[1] Golius, à l'endroit cité, a écrit *Tachone*.

[2] Ce qu'on vient de lire sur l'introduction du christianisme en Chine, antérieurement au XIe siècle, est tiré d'une lettre que j'ai adressée à mon savant confrère M. Charles Lenormant, et qui a été insérée dans le Correspondant du mois de septembre 1846. Les faits que j'avais mis au jour ont été reproduits, par M. Nève, dans la Revue catholique de Louvain, et accompagnés de remarques qui sont le fruit des recherches de M. Nève. Enfin, M. Pauthier, qui, dans le volume qu'il a publié, en 1837, sous le titre de *Chine*, dans l'Univers pittoresque, p. 297 et suiv. avait mis en doute les résultats tirés de l'inscription de Singanfou, est revenu sur ce sujet dans un deuxième volume qui est en voie de publication, et il cite, en faveur de l'authenticité de l'inscription, des témoignages chinois inconnus jusqu'ici en Europe. (Voy. ce deuxième volume, p. 107 et suiv.)

On y verrait que le Céleste empire avait atteint un degré de civilisation remarquable pour l'époque. La politique du gouvernement et le système de l'administration s'appuyaient sur les lois de la morale; les droits internationaux étaient suffisamment garantis. En ce qui concerne le traitement que recevaient les marchands arabes et persans, il était des plus favorables. Leurs intérêts les retenaient, en général, sur la côte et dans les villes de commerce; mais ils jouissaient du libre exercice de leur religion, et un cadi de leur nation jugeait les différends qui survenaient parmi eux. L'agriculture et les arts étaient cultivés avec soin. La relation arabe insiste sur le talent des Chinois dans le dessin. Le thé et la porcelaine étaient devenus d'un usage général. Mais un pareil tableau prendrait trop de place, et il vaut mieux que le lecteur recoure à la relation elle-même, pour l'Inde aussi bien que pour la Chine[1].

Mais un sujet qu'il n'est pas permis de passer sous silence, ce sont certaines parties de l'itinéraire des navires arabes et persans, dont je n'ai point parlé, et qui ont besoin d'éclaircissement. Les vaisseaux qui partaient, soit de quelque port de la mer Rouge, soit des ports de l'Arabie méridionale, et qui n'avaient pas à relâcher auprès des bouches de l'Indus ou dans le golfe de Cambaie, profitaient de la mousson pour se rendre directement à Koulam, au midi de la côte de Malabar. Il en était de même des bâtiments qui sortaient du golfe Persique. Les uns et les autres, continuant de s'aider de la mousson, mettaient à la voile de Koulam, et se rendaient, soit à Ceylan, soit dans le golfe du Bengale, soit à Sumatra et dans la presqu'île de Malaka, soit en Chine.

Le marchand Soleyman, dans le cours de ses voyages dans l'Inde et en Chine, était parti des bouches du Tigre et de l'Euphrate. Il en

[1] Le marchand Soleyman s'exprime ainsi, p. 52 : « En Chine, il arrive quelquefois qu'un gouverneur de province s'écarte de l'obéissance due au roi suprême; alors on l'égorge et on le mange. Les Chinois mangent la chair de tous les hommes qui sont tués par l'épée. » Marco-Polo parle d'une tribu tartare chez laquelle le même usage existait de son temps. (Voy. l'édition de la Société de géographie, p. 78.) Marco-Polo dit même que cet usage existait de son temps en Chine. (Voy. *ibid.* p. 177 et 431.)

fut ainsi de Massoudy, qui était originaire de Bagdad. La même remarque s'applique, sous quelques rapports, à Abou-Zeyd, qui était né à Syraf, sur la côte orientale du golfe Persique, et qui, d'ailleurs, rédigea son livre à Bassora. Ce n'est que par accessoire qu'il est parlé, dans la Relation, de la navigation de la mer Rouge et des côtes orientales de l'Afrique. Voilà pourquoi, en publiant cette Relation, que l'abbé Renaudot avait mise sur le compte des seuls Arabes, je l'ai intitulée : *Relation des voyages des Arabes et des Persans.*

Les trois écrivains que j'ai nommés comptent sept mers à traverser pour se rendre des états musulmans dans la Chine. Or, la première de ces mers est le golfe Persique, et la mer Rouge ne fait point partie de l'énumération. Cette division se maintint jusqu'à la fin du IXe siècle, époque où les relations directes avec la Chine cessèrent. Mais lorsque, trois siècles et demi après, les relations commerciales furent rétablies, elle était tombée en désuétude, et d'autres dénominations avaient pris la place des premières. Il se présente ici une première question : à quelle époque s'établit cette division des sept mers? Était-elle l'ouvrage des sujets des khalifes dans le VIIIe siècle de notre ère, ou bien faut-il la faire remonter à la domination des rois persans de la dynastie des Sassanides? Je suis porté à croire qu'elle a pris naissance dans la première moitié du VIe siècle, lorsque Cosroès Nouschirevan voulut que le pavillon persan prît le dessus dans toutes les mers orientales. Voici les noms de ces sept mers : 1° la mer de Perse, 2° la mer Larevy, 3° la mer de Herkend, 4° la mer de Schelahet ou de Kalahbar, 5° la mer de Kedrendj, 6° la mer de Senf, 7° la mer de Sandjy.

Dans mon opinion, les sept noms fournis par Soleyman sont ceux des principales régions maritimes de l'Asie au VIe siècle. Il serait donc de la plus haute importance de se rendre un compte exact de ces diverses dénominations; les noms aideraient à reconnaître les pays, et les pays nous fixeraient sur les noms. Mais là est la difficulté. Quelques-uns de ces noms paraissent altérés, et certains pays ne sont pas suffisamment déterminés. Une circonstance bien fâcheuse, c'est que le manuscrit qui renferme la relation de Soleyman, et qui est unique,

n'est pas complet; il manque la description des deux premières mers et des trois dernières. J'ai essayé de suppléer à cette lacune au moyen du texte de Massoudy; mais le récit de Massoudy n'est, autant que nous pouvons en juger, qu'un précis de celui de Soleyman, et peut-être la rédaction originale nous aurait fourni d'autres données. On trouve aussi une description des mers orientales dans le *Ketab-aladjayb*; mais, dans cet ouvrage, qui, du reste, ne peut pas faire autorité, l'ordre des mers n'est pas tout à fait le même[1].

Cependant, il n'en est pas de la question actuelle comme de celle qui depuis longtemps est pendante, à savoir, jusqu'où se sont étendues les connaissances des Grecs et des Romains dans les contrées de l'Asie orientale. Nous savons d'où les navigateurs grecs et romains partaient; mais nous ignorons jusqu'où ils allaient. Pour les navires arabes et persans, nous connaissons à la fois le point de départ et le point d'arrivée : l'avantage est immense.

Essayons avant tout de déterminer un point intermédiaire qui nous permette de porter à la fois nos regards aux deux extrémités de la route. Le marchand Soleyman et Massoudy placent au delà de Ceylan une île qu'ils nomment Alramny ou Alramy, et, si l'on ne tient pas compte de l'article arabe, Ramny ou Ramy. Voici comment s'exprime Soleyman : « Dans la même direction que Serendyb il y a quelques îles qui ne sont pas nombreuses, mais qui sont très-vastes, et dont on ne connaît pas l'étendue précise. Au nombre de ces îles, est celle qu'on nomme Alramny; cette île est partagée entre plusieurs rois; son étendue est, dit-on, de huit ou neuf cents parasanges. Il s'y trouve des mines d'or; on y remarque aussi des plantations appelées fansour, et d'où l'on tire le camphre de première qualité.... L'île de Ramny produit de nombreux éléphants, ainsi que le bois de Brésil (*baccam*) et le bambou (*khayzoran*). On y remarque une peuplade qui mange les hommes[2]. » Abou-Zeyd, qui attribue à cette île huit cents parasanges de superficie, ce qui ferait vingt-neuf parasanges de long sur vingt-neuf

[1] T. II de la Relation, p. 165 et suiv. [2] *Relation des voyages*, t. I, p. 6. du texte arabe.

parasanges de large, l'a rangée parmi les provinces de l'empire du Zabedj [1].

La position que Soleyman et Massoudy donnent à l'île de Ramny n'est pas assez précise pour qu'on puisse la déterminer d'après cette seule indication; il faut y suppléer par les détails que renferme la description. L'île était partagée entre plusieurs rois, ce qui s'expliquerait moins facilement, si, comme le dit Abou-Zeyd, elle n'avait eu que huit cents parasanges de superficie. Or, au delà de Ceylan, Sumatra est la première île qui réponde à de pareilles dimensions. De plus, Sumatra renferme des mines d'or; on y recueille aussi le camphre de première qualité; les éléphants y vivent par troupes, à l'état sauvage; enfin, l'intérieur de l'île contient encore à présent une peuplade anthropophage. Une circonstance qui n'est pas indifférente, c'est que Marco-Polo, qui, à son retour de la Chine, traversa la Malaisie, fait l'énumération des diverses principautés que renfermait une île nommée par lui *Java la menor,* et qui paraît répondre à Sumatra; or, au nombre de ces principautés est celle de Fansour [2]. D'après ces diverses considérations, Marsden, qui avait étudié avec beaucoup de soin la géographie de ces parages, penchait à voir dans Ramny l'île de Sumatra [3]. La même opinion a été adoptée par M. Walckenaer dans ses écrits sur la Malaisie.

Dans le discours que j'ai placé en tête de ma traduction de la Relation de Soleyman et d'Abou-Zeyd, j'ai émis une opinion différente. Le texte arabe, en ce qui concerne la position attribuée à Ramny, est peu net, et l'on ne distingue pas bien s'il s'agit d'une île contiguë à Ceylan ou d'une île placée à une plus ou moins grande distance. Les expressions qu'emploie Massoudy « d'autres îles, telles que Ramny, font suite à Serendyb, à environ mille parasanges [4], » peuvent signifier également *des îles situées à une distance de mille parasanges* et *des îles qui occupent un espace de mille parasanges.* Plusieurs écrivains arabes qui, à la vérité, n'avaient jamais navigué dans ces parages, ont cru que Ramny

[1] *Relation des voyages,* t. I, p. 93.
[2] Marco-Polo, p. 195 et 447.
[3] *History of Sumatra,* 3e édition, p. 4.
[4] T. II de la Relation, p. 189 du texte.

était une des îles qui dépendent de Ceylan. Albyrouny, qui a recueilli sur la presqu'île de l'Inde des renseignements si précieux, s'exprime ainsi : « Les îles de la partie de la mer de l'Inde qui est tournée vers l'orient, et qui se rapproche de la Chine, sont les îles du Zabedj; les îles situées du côté de l'occident sont les îles des Zendj (Madagascar, etc.); les îles placées au centre sont les îles de Ram (Alramy) et les îles Dybadjat (Ceylan, les Maldives et les Laquedives [1]). » La même opinion paraît avoir été exprimée sur la carte qui accompagne la relation chinoise de Hiuen-thsang, carte qui fut dressée vers le milieu du VIIe siècle, et où la vaste île de Ceylan paraît former plusieurs îles différentes [2]. Enfin, d'après Abou-Zeyd, les huit ou neuf cents parasanges attribuées par Soleyman à Ramny, étaient des parasanges carrées. Ces diverses considérations m'engagèrent à identifier l'île de Ramny avec celle de Manaâr, à laquelle l'on pouvait joindre, si on voulait, quelque autre île voisine.

La publication de la relation de Soleyman et d'Abou-Zeyd a de nouveau appelé l'attention sur ce point important de l'histoire de la géographie. Trois mémoires ont été consacrés à l'examen de mon travail, et, dans ces mémoires, une partie de la discussion roule sur le point dont il s'agit. Le premier de ces mémoires a pour auteur M. Alfred Maury, qui, à de vastes lectures, joint des notions étendues en hydrographie. C'est moi qui avais engagé M. Maury à appliquer ses connaissances à cette question délicate [3]. M. Dulaurier, professeur de langues malaie et javanaise, est l'auteur du deuxième mémoire [4]. Enfin, M. Defrémery, savant bien connu par son érudition orientale, est l'auteur du troisième [5]. De ce concours de lumières et du choc des opinions, il est résulté, comme on devait s'y attendre, quelques données nouvelles

[1] *Fragments inédits sur l'Inde*, p. 123. On a vu ci-devant, pag. CCXVII, qu'Albyrouny plaçait également aux environs de Ceylan l'île Lendjebalous, que nous verrons bientôt répondre à l'île Nicobar.

[2] Voy. les Mémoires relatifs à l'Asie, par Klaproth, t. II, p. 411, et le *Foë-kouë-ki*, à la fin du volume. — [3] Le Mémoire de M. Maury a paru dans le Bulletin de la Société de géographie du mois d'avril 1846.

[4] *Journal asiatique* du mois d'août 1846.

[5] *Annales des voyages* du mois de décembre 1846.

Une des raisons qui m'avaient fait prendre l'île de Ramny pour une dépendance de Ceylan, c'est ce qui est dit des éléphants. Ceylan a eu de tout temps le privilége de donner le jour à des éléphants susceptibles d'être dressés [1]. A la vérité, Sumatra, ainsi que le reconnut Buffon, nourrit des éléphants à l'état sauvage; mais ce fait avait été nié par la plupart des naturalistes contemporains [2]. Or l'opinion de Buffon était la vraie [3]. D'un autre côté, il est avéré que l'arbre qui produit le camphre est indigène à Sumatra, et n'existe pas à Ceylan [4]. Enfin la dénomination de Fansour, qu'on présumait avoir été appliquée par Marco-Polo à une province de l'île de Sumatra, a été retrouvée par M. Dulaurier, sous la forme *Fasouri,* dans les écrits des Malais [5]. Ces trois considérations ne permettent guère de douter que Ramny ne représente l'île de Sumatra, soit en totalité, soit en partie. Je dis *soit en totalité, soit en partie :* en effet, chez les Arabes, comme souvent chez les Grecs, le mot qui désigne une île s'applique aussi à une presqu'île, et il n'y a que le contexte qui puisse fixer le sens. Il est même probable qu'ici le mot a été pris dans les deux sens, et que Ramny a désigné une partie de l'île et l'île entière. Le même fait s'est reproduit pour la dénomination de Sumatra. Sumatra a été primitivement le nom d'une ville fondée au commencement du XIIIe siècle, sur la côte du nord-ouest. Ce furent les Arabes qui étendirent cette dénomination à toute l'île. La mention qui est faite, par l'auteur arabe, du pays de Fansour, semble montrer qu'au IXe siècle l'île était partagée en provinces, comme au temps de Marco-Polo.

[1] Voy. le témoignage de Pline, *Histoire naturelle,* liv. VI, ch. XXIV.

[2] Voy. les remarques de M. le docteur Roulin, qui accompagnent ma traduction de la Relation des voyages, t. II, p. 63 et suiv.

[3] *Journal asiatique* d'août 1846, p. 195. (Mémoire de M. Dulaurier.)

[4] Sur la provenance du camphre, voy. le Mémoire de M. Dulaurier, *Journal asiatique* d'août 1846, p. 191 et 216. M. Defrémery a fait observer que l'île de Ceylan nourrit une espèce de cannelier surnommé *camphrier,* parce qu'on extrait du camphre de ses racines et de son tronc. Mais il n'est pas probable que le camphre qu'on retire de cet arbre ait jamais été assez abondant pour former un objet notable d'exportation. (*Annales des voyages* du mois de décembre 1846, p. 317.)

[5] *Journal asiatique* d'août 1846, p. 190.

Le changement d'attribution de l'île Ramny apporte quelques modifications à l'itinéraire que j'avais d'abord tracé. J'ai de nouveau étudié la question, et on va voir quelle est maintenant ma manière de voir. Ce n'est pas que tout ce qui suit doive être regardé comme à l'abri de toute critique. Ainsi que je l'ai dit, il faut commencer par admettre que l'ordre des sept mers présenté par l'auteur du *Ketab-aladjayb* n'est pas exact. Il faut supposer qu'Albyrouny s'est trompé, quand il a placé l'île de Ramny aux environs de Ceylan, et ainsi du reste. Mais d'une part, dans une pareille matière, lorsqu'on est obligé d'opter, la préférence doit être donnée aux personnes qui sont allées sur les lieux; d'un autre côté, dans le cas présent, la nouvelle interprétation s'accorde mieux avec l'ensemble des faits.

La mer de Perse comprenait le golfe Persique et la mer de Mekran.

La mer Larevy s'étendait depuis les bouches de l'Indus jusqu'au cap Comorin. Larevy est une forme ethnique du pays de Lar, et le pays de Lar, que M. Quatremère a pris pour le Larestan, à l'entrée du golfe Persique [1], répond, ainsi que je l'avais déjà montré, au Guzarate et à la côte de Cambaie; c'est la contrée que les écrivains grecs et romains appelaient du nom de Larice. Les livres sanscrits donnent au Guzarate et à la côte de Cambaie le nom de *Lata,* en prenant le *t* pour un équivalent de la lettre *r* [2]. D'un autre côté, Massoudy, qui avait lui-même visité le pays, dit, à propos des différents dialectes de l'Inde: « La langue de la côte maritime, où se trouvent les villes de Tana (près de Bombay), Seymour, etc. se nomme Larya; c'est de là qu'est dérivé le nom de Larevy donné à la mer qui la baigne [3]. » Probablement le nom indigène du pays était Lar aussi bien que Larya, d'où les Arabes firent *Larevy,* comme de Counya ou Iconium, en Asie Mineure, ils ont fait *Counevy,* et de Ormya, dans la grande Arménie, *Ormevy.*

Au rapport de Soleyman, de Mascate, on arrivait en un mois de

[1] *Journal des savants* du mois de novembre 1846, p. 689.

[2] Lassen, *Indische Alterthumskunde,* page 108.

[3] *Moroudj-aldzeheb,* t. I, fol. 74 v.; *Ketab-altanbyh,* fol. 122. Voy. aussi le t. II de la Relation des voyages, p. 179 du texte imprimé.

marche, avec un vent modéré, à Koulam. Koulam, jusqu'à l'époque où les développements de la marine européenne ont exigé une grande profondeur d'eau, était le port le plus considérable du midi de la presqu'île indienne. On peut comparer, à cet égard, les témoignages de Marco-Polo et d'Aboulféda[1]. Soleyman donne à ce port le nom de Koulam du Malay, du nom de la contrée appelée, par les Grecs, Μαλέ[2], laquelle, par l'addition du mot indigène *bar*, signifiant *pays*, a donné naissance à la dénomination vulgaire de Malabar.

La troisième mer est celle de Herkend. Soleyman s'exprime ainsi : « Entre cette mer et la mer Larevy, il y a un grand nombre d'îles; leur nombre s'élève, dit-on, à mille neuf cents. Ces îles forment la séparation des deux mers Larevy et Herkend. La dernière de ces îles est Serendyb, qui donne sur la mer Herkend; c'est la principale de toutes[3]. » J'ai déja dit que ces îles ne pouvaient être que les Laquedives et les Maldives; d'après celà, la mer de Herkend doit être le golfe du Bengale. Mais quelle est l'origine du mot *Herkend?* On a vu que la dénomination de Larevy était indigène; je pense qu'il en est de même de Herkend. Herkend désignait probablement quelque pays remarquable de la côte, et je ne vois pas d'autre lieu avec lequel on puisse l'identifier que le port de Tamralibti, situé près de l'embouchure du Gange, dont il a été parlé. C'est à Tamralipti que Fahian, au commencement du ve siècle, s'embarqua pour Ceylan. Un peu plus de deux cents ans après, Hiuen-thsang remarqua un grand mouvement dans ce port. A la vérité, Tamralipti et Herkend semblent très-éloignés l'un de l'autre; mais il n'en est pas de même quand on les transcrit en caractères arabes[4].

Il se présente ici une question grave. Pour passer de la mer Larevy dans celle de Herkend, les navires qu'aucune affaire n'appelait dans l'île de Ceylan, doublaient-ils l'île, ou bien passaient-ils entre le con-

[1] Marco-Polo, édition de la Société de géographie, p. 220, et texte arabe de la Géographie d'Aboulféda, p. 360.

[2] Cosmas, Recueil déjà cité, p. 178 et 337. Les auteurs sanscrits écrivent *Malaya*.

[3] *Relation des voyages*, t. I, p. 4 et 5.

[4] Herkend s'écrit هركند, et Tamralipti s'écrit تمرلبت.

tinent et l'île? Cette question, soulevée pour les navires grecs et romains, n'a pas été tout à fait résolue; les témoignages arabes semblent la décider d'une manière satisfaisante.

Les vaisseaux chinois doublaient l'île, et se rendaient par le midi de Ceylan, soit de Java à la côte de Malabar, soit de la côte de Malabar à Java. Au lieu de tourner la pointe de la presqu'île de Malaka, ils passaient par le détroit de la Sonde. Ces navires étaient devenus extrêmement forts. On lit dans le *Ketab-aladjayb* [1] que les marchands chinois, ayant quelquefois à se défendre contre les pirates, qui de tout temps ont infesté les mers orientales, équipaient des navires montés par quatre ou cinq cents hommes, se munissant d'armes, ainsi que de naphte pour incendier les vaisseaux ennemis.

Les vaisseaux arabes n'approchaient pas, pour la grandeur, des navires chinois. En général, ces vaisseaux étaient restés, à peu près, tels qu'ils se trouvaient au temps des Grecs et des Romains. Construits en bois et sans mélange de fer, ils avaient un faible tirant d'eau. Les Arabes employaient de préférence, dans leurs constructions navales, des planches de cocotier, et ces planches étaient liées entre elles avec des chevilles de bois; pour les cordes, elles étaient faites de l'étoupe du même arbre.

Dans les mers de l'Inde, l'eau de la mer use promptement le fer : le cuivre, dont les Européens se servent pour le doublage des navires, remédie à cet inconvénient. Les vaisseaux arabes, outre une légèreté qui leur permettait de passer presque partout, avaient l'avantage, lorsqu'ils touchaient sur un rocher, de mieux résister au choc que nos forteresses flottantes.

La manière dont s'exprime Abou-Zeyd montre qu'une partie au moins des navires arabes passaient entre le continent indien et l'île de Ceylan. Voici ce qu'il dit : « En face de cette île, il y a de vastes *gobb*, mot par lequel on désigne une vallée, quand elle est à la fois longue et large et qu'elle débouche dans la mer. Les navigateurs emploient, pour traverser le gobb appelé gobb de Serendyb, deux mois et même davantage, passant à travers des bois et des jardins, au milieu d'une

[1] Manuscr. arab. ancien fonds, n° 901, fol. 25 v.

température moyenne[1]. » L'espace de temps que l'auteur arabe indique pour ce trajet paraîtra un peu long; mais il faut se rappeler que les navires, dans un lieu si étroit, étaient constamment menacés de se briser sur la côte ou de se perdre dans les bas-fonds et au milieu des roches sous-marines, ce qui les obligeait à voyager seulement pendant le jour et par un temps calme[2].

Les navires qui passaient entre le continent et l'île étaient les vaisseaux les plus faibles, et d'ordinaire ils se rendaient sur la côte de Coromandel. Pour ceux qui se dirigeaient vers la Chine et qui étaient plus forts, ils n'auraient pas pu se hasarder dans un canal hérissé de dangers et ils faisaient le tour de l'île. La distinction que je fais ici me paraît devoir s'appliquer aux navires grecs et romains. L'auteur du Périple de la mer Érythrée établit diverses classes parmi les vaisseaux qui, au IIe siècle de notre ère, naviguaient dans les mers orientales, et il semble résulter des détails dans lesquels il entre que les navires qui traversaient le golfe du Bengale étaient plus forts que ceux qui s'arrêtaient sur les côtes occidentales de la presqu'île indienne.

On a vu que l'île de Ramny, qui est nommée par Soleyman immédiatement après Ceylan, répondait à Sumatra. Soleyman dit, de plus, que l'empire du Zabedj, dans lequel l'île de Ramny était comprise, se trouvait à droite de l'Inde[3]. Les dernières paroles semblent montrer que les navires arabes, à la différence des jonques chinoises, passaient au nord de Sumatra et traversaient le détroit de Malaka. Mais, avant de faire franchir le détroit aux navires, Soleyman les fait passer successivement devant les îles qu'il nomme Lendjebâlous et deux autres îles, séparées par une mer appelée Andaman. Voici les expressions de Soleyman : « Après cela viennent les îles nommées Lendjebâlous : ces

[1] *Relation des voyages*, t. I, p. 128. J'ai rapporté, dans le discours préliminaire, p. LXVII, un témoignage d'Édrisi encore plus expressif.

[2] Sur le canal qui sépare Ceylan du continent, on peut consulter l'ouvrage de Horsburgh, traduction française de M. Lepredour, t. II, p. 186 et suiv et 254. Le gouvernement anglais a plusieurs fois annoncé l'intention de faire débarrasser et élargir ce canal, de manière que les gros navires pussent s'y frayer un passage.

[3] *Relation des voyages*, t. I, p. 17.

îles nourrissent un peuple nombreux. Les hommes et les femmes vont nus; seulement, les femmes couvrent leurs parties naturelles avec des feuilles d'arbres. Quand un navire passe dans le voisinage, les hommes s'approchent dans des barques et se font donner du fer en échange d'ambre et de cocos. Au delà, sont deux îles séparées par la mer Andaman. Les habitants de ces îles mangent les hommes vivants; leur teint est noir, leurs cheveux sont crépus, leur visage et leurs yeux ont quelque chose d'effrayant. Ils n'ont pas de barques. S'ils avaient des barques, ils mangeraient tous les hommes qui passent dans le voisinage [1]. »

Dans mon discours préliminaire, j'ai identifié les deux dernières îles avec les îles nommées encore aujourd'hui Andaman [2]. Quant aux îles Lendjebâlous, elles paraissent répondre aux îles Nicobar. Reste à expliquer l'espèce de détour que cette route faisait faire aux navires. Encore à présent, les vaisseaux qui tournent l'île de Ceylan ou qui partent de la côte de Coromandel et qui se dirigent vers le détroit de Malaka, viennent ordinairement reconnaître la pointe nord-ouest de Sumatra, après quoi ils sont portés par les courants vers le nord [3].

Suivant le marchand Soleyman, l'île de Ramny était mouillée à la fois par la mer de Herkend et par celle de Schelaheth; la mer de Schelaheth est donc le bassin formé par la presqu'île de Malaka, l'île de Sumatra et les îles Andaman et Nicobar. Massoudy donne à cette mer le nom de Kalahbar, et il ajoute que Kalahbar, dans le langage du pays, est l'équivalent de *côte* ou de *pays de Kalah*. Au temps du marchand Soleyman, le pays de Kalah était une dépendance de l'empire du Zabedj [4]. Un savant géographe, M. Walckenaer, a placé le pays de Kalah dans la presqu'île de Malaka, dans la province de Keydah, qui est située vis-à-vis de l'île de Sumatra.

Massoudy rapporte que, dans la mer de Kalahbar, les eaux sont basses, et il fait remarquer que là où les eaux sont basses, la navigation est plus difficile; on y trouve, dit-il, un grand nombre d'îles sé-

[1] *Relation des voyages*, t. I, p. 8 et 16.
[2] *Ibid.* t. I, p. LXXII.
[3] Horsburgh, traduction de M. Lepredour, t. III, p. 436 et suiv. — [4] *Relat. des voyages*, t. I, p. 17.

parées par des passes étroites[1]. Cette description est conforme à l'état de la côte occidentale de la presqu'île de Malaka, dans le voisinage du détroit. Les navigateurs sont obligés de se guider d'après une montagne qui s'élève dans la presqu'île et qu'on nomme Parcelar[2].

La cinquième mer se nommait Kedrendj ou Kerdendj. Soleyman compte vingt jours de route de la mer de Kalahbar à celle de Kedrendj[3]. Massoudy décrit ainsi cette mer : « Il s'y trouve beaucoup de montagnes et d'îles; on y recueille le camphre et l'eau de camphre. Les eaux y sont basses et il y pleut presque continuellement. On y remarque des peuples de races diverses, notamment une population dont les cheveux sont crépus et la figure singulière. Ceux-ci se présentent dans de petites barques aux vaisseaux qui passent dans le voisinage et leur lancent des flèches empoisonnées. Entre ce peuple et le pays de Kalah, il y a des mines de plomb blanc et des mines d'argent; il s'y trouve aussi des mines d'or et de plomb[4]. » Cette description répond à la côte orientale de la presqu'île de Malaka, au midi du golfe de Siam. Ce qui est dit de la population à la figure singulière se retrouve dans les livres chinois. Les Chinois donnent à l'île de Poulo-Condor le nom de *Kouen-lun*, et ce nom s'est communiqué à la partie de la mer qui se trouve au midi de l'île. Or, suivant les Chinois, on remarque, sur les côtes de cette mer, une race dont le corps est comme enduit d'un vernis noir. C'est dans les mêmes parages qu'ils placent l'oiseau *pheng*, qui répond au rokh des Arabes[5].

La sixième mer est celle de Senf; le marchand Soleyman la place à dix journées de celle de Kedrendj. Elle doit correspondre à la côte de la partie méridionale de la Cochinchine, et, en effet, on trouve au nord du fleuve Camboge une région appelée du nom de Tsiampa[6].

[1] *Relation des voyages*, t. II, p. 191 du texte arabe.

[2] Horsburgh, traduit par Lepredour, t. III, p. 489 et 496; D'Après de Mannevillette, *Instructions sur la navigation des Indes orientales*, p. 227.

[3] *Relation des voyages*, t. I, p. 18.

[4] *Relation des voyages*, t. II, p. 192 du texte arabe.

[5] *Journal asiatique* du mois de septembre 1833, *Notice de Klaproth sur les nègres de Kuenlun*, p. 232 et suiv.

[6] Comparez les notes de Marsden sur la Relation de Marco-Polo, p. 585 et suiv. et

Soleyman s'exprime ainsi : « On exporte de ce lieu l'aloès appelé *alsenfy*. Ce lieu forme un royaume particulier[1]. » Ainsi, au temps de Soleyman, il y avait un roi de Senf en même temps qu'il y avait un roi du Zabedj, décoré du titre de maha-radja. Mais, au commencement du xe siècle de notre ère, le Zabedj et le Senf ne formaient plus qu'un seul état, soit que le roi de Senf eût renversé le maha-radja, soit que le maha-radja eût subjugué le pays de Senf. Le texte de Massoudy n'est pas assez net pour décider le dernier point[2], et les exemples d'invasion, que nous fournit l'histoire de la Malaisie pour une époque moins ancienne, ne font qu'augmenter l'incertitude. Quoi qu'il en soit, Abou-Dolaf, qui visitait l'Asie orientale vers l'an 940 de notre ère, mais dont le récit n'est pas toujours fidèle, dit que, de son temps, le roi de Senf dominait sur les contrées environnantes[3]. De son côté, le moine chrétien de Nadjran, qui traversa les mers de la Malaisie, vers l'an 980, dit que, à cette époque, le roi de Loukyn[4] venait d'envahir le royaume de Senf et en avait pris possession[5]. A combien de révolutions n'ont pas, de tout temps, donné naissance l'ambition et la cupidité des hommes ?

Une circonstance qui mérite d'être remarquée, c'est que, d'après les écrivains arabes, la mer de Senf s'étendait jusqu'aux provinces de l'empire du Zabedj, et que la mer de Kedrendj, qui cependant était située dans l'intervalle, n'entrait, pour ainsi dire, pas en ligne de compte. Cette circonstance me fait penser que la mer de Kedrendj est, à proprement parler, le Golfe de Siam, et que les navires arabes, comme les vaisseaux des Européens, traversaient le golfe sans s'y arrêter. On connaît le mot que le chevalier de Forbin dit à Louis XIV : « Le pays de Siam ne produit rien et ne consomme rien. » Il n'y a pas de raison pour que Siam ne fût pas autrefois comme il est aujourd'hui. J'ai déjà dit que j'identifiais le golfe de Siam avec le *Magnus Sinus* de Ptolémée.

le Recueil de M. Gildemeister déjà cité, p. 69.

[1] *Relation des voyages*, t. I, p. 18.

[2] *Ibid.* t. II, p. 192 du texte arabe.

[3] Tom. II du *Ketab-alfihrist*, fol. 224.

[4] لوقين.

[5] T. II du *Ketab-alfihrist*, fol. 224.

Seulement, Ptolémée a fait mal à propos descendre la côte de Chine au midi, au lieu de la faire remonter au nord.

La septième et dernière mer était celle de Sandjy ou de Chine, laquelle, d'après la remarque de Massoudy, se prolongeait indéfiniment au nord et à l'orient. Sandjy est peut-être une altération du mot Mandji ou Manzi, nom donné, dans le moyen âge, à la Chine méridionale. Massoudy s'exprime ainsi : « C'est une mer désagréable, exposée aux vagues et aux tempêtes. Il s'y trouve des montagnes, entre lesquelles les navires ne peuvent s'empêcher de passer. Or, quand la mer est très-grosse, on en voit sortir des êtres noirs d'une longueur de quatre ou cinq empans, et de la forme des petits Abyssins. Ces êtres montent sur les navires, et leur apparition est une annonce de la tempête qui s'approche; c'est aux équipages à se mettre sur leurs gardes. Quelquefois il s'élève, au haut des mâts, une chose qui a la forme d'un oiseau, et qui prend feu (le feu Saint-Elme). Dès ce moment, la mer se calme; les vagues diminuent et la tempête cesse[1]. »

C'est après cela que les navires franchissaient ce que les Arabes nomment les portes de la Chine. Le marchand Soleyman s'exprime ainsi : « Ces portes consistent dans des montagnes baignées par la mer; entre ces montagnes est une ouverture par laquelle passent les navires[2]. » Soleyman ajoute que sept journées étaient employées à traverser les détroits formés par les montagnes. Les portes de la Chine me semblent désigner les groupes d'îlots situés entre l'île Formose et l'île Tchusan, sur un espace d'environ cent lieues.

Telle est la route que me paraissent avoir suivie les vaisseaux arabes et persans, depuis le VIe siècle jusqu'à la fin du IXe. Ainsi qu'on l'a vu, cet itinéraire a l'avantage de répondre assez exactement à l'état des lieux. Il y a une circonstance qui n'est pas à dédaigner ici. Sur les cartes d'Alestakhry, d'Ibn-Haucal et d'Édrisi, outre le prolongement attribué mal à propos à l'Afrique, on remarque sur le bord septentrional de la mer de l'Arabie, de la Perse, de l'Inde et de la presqu'île de Malaka, une direction droite qui exclut toute idée de golfe et de

[1] *Relation des voyages*, t. II, p. 195 du texte arabe. — [2] *Ibid*, t. I, p. 19.

mer intérieure. Une pareille configuration n'a pu se présenter qu'à des hommes qui n'avaient jamais visité les mers orientales, et pour qui les traditions, conservées depuis des siècles, étaient comme non avenues. Qu'on veuille bien faire grâce à Ptolémée de l'erreur qu'il a commise pour les côtes de la Chine, et on reconnaîtra que, sous ce rapport, sa carte est infiniment au-dessus de celles d'Ibn-Haucal et d'Édrisi. Voilà le motif qui, dans la construction de la carte de Massoudy, m'a engagé à y reproduire une partie des idées de Ptolémée. J'ai déjà eu occasion de dire que les opinions de Massoudy avaient été en général adoptées par Albyrouny [1].

A partir du moment où les relations directes entre la Chine et l'Asie occidentale furent interrompues, le commerce de l'Orient se retrouva tel à peu près qu'il était dans les premiers siècles de notre ère. Il s'établit, sur un point intermédiaire, un entrepôt où se faisaient les échanges entre l'Orient et l'Occident. Abou-Zeyd, Massoudy et les autres écrivains arabes placent cet entrepôt dans un lieu nommé Kalah. Abou-Zeyd s'exprime ainsi : « Le roi du Zabedj compte parmi ses possessions l'île de Kalah, qui est située à mi-chemin entre les terres de la Chine et le pays des Arabes. La superficie de l'île de Kalah est, à ce qu'on dit, de quatre-vingts parasanges. Kalah est le centre du commerce de l'aloès, du camphre, du sandal, de l'ivoire, du plomb alcaly, de l'ébène, du bois de Brésil, des épiceries de tous les genres, et d'une foule d'objets qu'il serait trop long d'énumérer. C'est là que se rendent maintenant les expéditions qui se font de l'Oman ; c'est de là que partent les expéditions qui se font pour le pays des Arabes [2]. » Le plomb alcaly paraît être le métal dont il existe plusieurs mines abondantes dans la presqu'île de Malaka et dans les îles voisines, et qui, sous le nom d'alkalin, est encore à présent l'objet d'un commerce considérable. Daubenton, ayant analysé quelques morceaux du minérai, trouva que c'était de l'étain ordinaire [3].

[1] Voyez le *Moroudj-alḏzeheb*, t. I, fol. 45 et suiv.

[2] *Relation des voyages*, t. I, p. 93.

[3] *Voyage de Sonnerat*, t. III, p. 357 et suiv.

Dans le discours préliminaire de ma traduction de la relation des voyages, j'ai identifié Kalah avec la ville nommée la Pointe-de-Galle, sur la côte méridionale de l'île de Ceylan. La Pointe-de-Galle n'a plus aujourd'hui la même importance, depuis l'extension qu'ont prise en Orient les établissements maritimes des Européens. Mais voici comment s'exprimait, au commencement du XVIIe siècle, François Pyrard, qui avait séjourné dans ces parages : « En cette île, il y a une pointe, dite de Galla, vers le midi, qui est un cap qui avance fort en la mer...; il faut que tous les vaisseaux qui viennent de toutes les côtes et contre-côtes du Bengale, Malaka, la Sonde, Chine, Japon et ailleurs, passent par là et viennent reconnaître cette pointe, comme nous faisons le cap de Bonne-Espérance pour aller aux Indes. On la vient aussi toucher pour venir en tout le reste de la côte de l'Inde, s'entend depuis le cap Comorin jusqu'à Ormuz; et ceux qui n'en veulent approcher, indubitablement se vont embarrasser dans les bancs des îles Maldives, d'où il est mal aisé de se retirer sans danger[1]. » Il est possible, comme l'ont pensé quelques savants, que l'entrepôt dont il s'agit ait été placé à Kalah dans la presqu'île de Malaka. Dans l'opinion de M. Walckenaer, c'est dans cette contrée qu'avait lieu principalement le commerce de l'étain de Malaka et du camphre[2]. Mais on ne doit pas oublier que Cosmas, dans la description qu'il fait du marché établi de son temps, se sert à peu près des mêmes termes qu'Abou-Zeyd, et cependant ce marché se trouvait à Ceylan. Quant au mot par lequel les écrivains arabes désignent Kalah, et que j'ai rendu par *île*, j'ai déjà eu occasion de faire remarquer qu'il a aussi le sens de presqu'île.

On a vu que, dans les mers orientales, il règne au nord de l'équateur des vents périodiques, qui, pendant six mois, c'est-à-dire depuis le mois d'avril jusqu'au mois d'octobre, soufflent du sud-ouest au nord-est, et, pendant les six autres mois, du nord-est au sud-ouest[3]. Les moussons tenaient au moyen âge beaucoup plus de place qu'au-

[1] *Voyage de François Pyrard*, de Laval; Paris, 1615, t. II, p. 244 et suiv.

[2] *Annal. des voy.* année 1832, t. I, p. 19.

[3] Horsburgh, traduit par Lepredour, t. I, p. VIII; D'Après de Mannevillette, p. 39.

jourd'hui. Ce sont les Hollandais qui, par une disposition plus savante des voiles, ont appris à aller, en certains cas, contre vents et marées. Massoudy, s'appuyant sur une opinion émise par Abou-Maschar, dans sa grande introduction à la Science des étoiles, dit que, en Orient, l'époque de l'agitation et du calme varie suivant les mers. L'agitation du golfe Persique commençait lorsque le soleil entre dans le signe de la Vierge (21 août), et aux approches de l'équinoxe d'automne; ses eaux restaient en mouvement jusqu'au moment où le soleil était entré dans le signe du Poisson (21 février). La plus grande violence des vagues avait lieu à la fin de l'automne, lorsque le soleil entre dans le Sagittaire (21 novembre). Pendant ce temps, la mer de l'Inde était calme, et, pour elle, l'agitation avait lieu pendant les six autres mois de l'année. Ce n'est qu'à partir du 21 août que les navires qui se trouvaient dans les ports de la presqu'île se hasardaient au dehors[1].

Les navires arabes et persans qui étaient destinés pour les mers orientales mettaient à la voile au commencement de la mousson, afin de n'être pas obligés de s'arrêter en chemin. Massoudy rapporte que, au mois de tyrmah (du 21 juin au 20 juillet), il ne partait des côtes d'Oman que des navires de peu de valeur, et qu'on abandonnait aux chances de la mer. Massoudy fait remarquer, à cette occasion, que ce qui était l'hiver pour les Arabes était l'été pour les Indiens, et réciproquement. Pline le naturaliste avait déjà fait la même observation à propos de l'île de Ceylan. Le fait est que, dans l'Inde, il tombe l'été des pluies abondantes qui répandent l'humidité, et qui empêchent les habitants de sortir de leurs maisons. L'hiver, au contraire, est à la fois sec et doux. Du reste, cette remarque ne s'applique qu'aux côtes occidentales de la presqu'île[2].

[1] *Relation des voyages*, t. II, p. 174 et suiv. du texte arabe.

[2] Voyez mes Fragments sur l'Inde, page 125, et Horsburg, traduit par Lepredour, t. I, p. 144 et 539; t. II, p. 38 et 41; D'Après de Mannevillette, p. 127. Abou-Zeyd appelle la saison des pluies *yessaré* يسارة (*Relation des voyages*, t. I, p. 131). Massoudy l'appelle du même nom dans le *Moroudj-aldzeheb* (*ibid.* t. II, p. 176). Mais dans le *Ketab-altanbyh*, fol. 122, Massoudy se sert du mot *bescharé* بشارة. C'est proba-

La route directe entre l'Asie occidentale et l'Asie orientale se rouvrit au milieu du XIIIe siècle, lorsque, les Tartares ayant réuni sous leurs lois la Chine, la Perse et l'Asie Mineure, l'Orient et l'Occident furent remis en communication. Mais, dans l'intervalle, de nouvelles voies avaient été ouvertes au commerce; de nouveaux marchés s'étaient établis. Le port d'Hormuz était devenu le principal marché du golfe persique. Kalikut, sur la côte de Malabar, avait pris le dessus sur le port de Koulam. Malaka ne tarda pas à attirer les navires près de la pointe de la presqu'île à laquelle elle donna son nom. Enfin, le port chinois où les navires étrangers se rendaient de préférence, était une ville de la province de Fou-kian, appelée Tseu-thoung, nom dont les Arabes ont fait Zeytoun[1]. Les écrivains arabes de cette époque font aussi mention d'un port chinois qu'ils nomment Syn-kilan, et qui est probablement le port de Canton[2]. Un événement dont les effets n'avaient pas été moins sensibles, ce sont les progrès qu'avait faits l'islamisme. Au commencement du Xe siècle, les armées musulmanes n'avaient pas dépassé la vallée de l'Indus. Au XIIIe siècle, elles avaient soumis toute la vallée du Gange, et elles commençaient à se répandre dans le Dekhan. L'islamisme avait également pénétré dans la Malaisie, où il tendait à transformer les races malaie et javanaise.

Le marchand Soleyman, Abou-Zeyd et Massoudy se sont peu occupés de la question des races de la Malaisie. Massoudy se borne à dire que les habitants des îles Syla descendaient d'Amour, fils de Japhet, c'est-à-dire qu'ils appartenaient à la souche turke, et ici, comme nous avons déjà eu occasion de le faire observer, le mot *turk* a une plus large acception que chez nous. Les Turks, dans la pensée des écrivains arabes de cette époque, comprenaient tous les peuples de la Tartarie. Albyrouny dit de son côté que la population des îles Comayr était d'origine turke. A une époque moins ancienne, Édrisi nous apprend que,

blement l'équivalent de notre mot *hivernage*, sur lequel on peut consulter l'Archéologie navale de M. Jal, t. II, p. 261 et suiv.

[1] *Mémoires relatifs à l'Asie*, par Klaproth, t. II, p. 208 et suivantes, et *Journal asiatique* d'avril 1833, p. 342. Tseu-thoung s'appelle aujourd'hui Thsiuan-tchou-fou.

[2] *Journal asiatique* de mai 1833, p. 458.

non-seulement les habitants des îles du Zabedj allaient commercer sur les côtes du Zanguebar, mais que les deux populations entendaient le langage l'une de l'autre. Édrisi rapporte même le nom de *Malai,* mot qui ne s'était pas encore présenté chez les écrivains antérieurs. Enfin, Ibn-Sayd a développé le récit d'Édrisi, et il présente les Malais comme une fraction de la grande nation des Comr, qui, après être sortis du plateau de la Tartarie, avaient cultivé les terres de la Chine, qui ensuite avaient peuplé les îles des mers orientales, et qui avaient fini par se répandre sur les côtes du continent africain, où ils avaient repoussé la race nègre dans l'intérieur[1].

Les traditions indigènes supposent que la race malaie proprement dite est originaire de l'île de Sumatra, et qu'elle était jadis concentrée dans les provinces de Menancabo et de Palembang. Vers l'an 1160 de notre ère, la tribu, étant menacée par les troupes du roi javanais de Madjapahit, traversa le détroit, et s'établit dans l'île de Sinkapour; de là elle passa sur le continent, et fonda la ville de Malaka, vers l'an 1280. Le chef embrassa l'islamisme, et prit le nom de Mohammed. Sous son règne, les lois furent mises par écrit, la société prit un aspect en harmonie avec le nouveau culte, et, avec le temps, le nom de Malaca devint le premier des noms de la Malaisie.

Le nom de Malais se trouvant dans le Traité d'Édrisi, qui écrivait vers l'an 1158, il est à croire que l'émigration de la tribu est plus ancienne qu'on ne l'a cru. Du reste, le récit des Arabes est en général d'accord avec les faits qu'a récemment signalés l'ethnographie. Les caractères physiques des Malais ont une analogie incontestable avec ceux des populations de l'Asie orientale. Une communauté de race et de langage existe chez presque toutes les populations qui sont répandues depuis la Malaisie jusqu'aux rivages de Zanguebar; enfin, la race et le langage des Malais se distinguent de ceux des nègres[2].

[1] *Comayr* est la forme diminutive de *comr,* et *comr* en arabe, est susceptible, entre autres acceptions, de désigner une population au teint blanchâtre. Ci-devant, p. CCCXVII.

[2] M. Gustave d'Eichthal a publié, dans le Recueil de la Société ethnologique de Paris, plusieurs mémoires dont l'objet est de prouver que la race malaie s'est répandue sur le continent africain, jusqu'aux rivages de l'océan Atlantique.

On a vu que suivant les Arabes, antérieurement à l'invasion des idées musulmanes, les doctrines indiennes, malgré l'origine tartare des indigènes, dominaient dans la Malaisie. L'introduction des idées indiennes, suivant les chroniques malaies et javanaises, eut lieu dans le 1er siècle de notre ère. Des colonies parties de la côte orientale du Dekkan vinrent s'établir à Java. Elles paraissent avoir apporté avec elles le régime des castes; mais les brahmes n'acquirent jamais, dans la Malaisie, la suprématie politique dont ils jouissaient sur les bords du Gange. Les colons propagèrent aussi le dogme de la métempsycose, l'usage des pénitences et des austérités, et celui du sacrifice des veuves sur le bûcher de leur mari. Le bouddhisme pénétra également dans l'archipel d'Asie; il dut compter de nombreux prosélytes à Java, si on en juge par les restes des monuments de ce culte que l'on y rencontre à chaque pas, et par l'influence qu'il exerça sur le développement de la littérature javanaise[1].

L'île de Java, devenue le foyer de la civilisation indoue dans l'archipel d'Asie, conserva ce caractère jusqu'à la chute du royaume de Madjapahit, en 1475. Cette ville, dont les ruines, situées dans la partie orientale de l'île, excitent l'admiration des voyageurs, était devenue, pendant le XIIIe et le XIVe siècle, le centre d'un empire puissant, duquel dépendaient vingt-cinq royaumes ou provinces. S'étendant, à l'est, sur les Moluques, au nord, jusqu'aux Philippines, l'empire de Madjapahit occupait, à l'ouest, toute la côte septentrionale de Sumatra et une partie de la côte de la presqu'île de Malaka. Il rappelait, par son étendue, celui de Zabedj, décrit par Soleyman, Abou-Zeyd et Massoudy[2].

[1] Le gouvernement hollandais, qui est maître de Java et des îles voisines, a eu l'heureuse idée de recueillir, dans le Musée de Leyde, les monuments de la sculpture javanaise qu'on déterre de temps en temps au milieu des ruines des anciennes cités. La statue de Bouddha représenté accroupi, revient souvent. Du reste, au commencement du Ve siècle de notre ère, lorsque Fahian relâcha à Java, le brahmanisme y dominait exclusivement. (*Foë-kouë-ki*, p. 360.)

[2] Le tableau des provinces de l'empire de Madjapahit se trouve dans une chronique malaise intitulée *Histoire des rois de Pasay*. M. Dulaurier a publié ce tableau dans le Journal asiatique du mois de juin 1846. Maintenant il fait imprimer le texte de la chronique entière.

Le règne de la civilisation indoue, dans la Malaisie, reçut une rude atteinte, lorsque l'islamisme y fut apporté vers le commencement du XIIIe siècle. Des deux grandes races qui habitent ces contrées, la race malaie et la race javanaise, la première est celle qui embrassa le nouveau culte avec le plus d'ardeur; en très-peu de temps, elle fut tout entière musulmane. Cette propagation rapide des dogmes de l'Alcoran parmi les Malais s'explique par les analogies qu'on observe entre leur caractère et celui des Arabes. Doués, comme eux, d'une imagination vive, de passions ardentes, ils aiment la guerre, le commerce, les expéditions aventureuses. Ralliée au drapeau du Prophète, la race malaie acquit l'unité qui lui avait manqué jusqu'alors. Parmi les Javanais, les doctrines de Mahomet se répandirent très-lentement; elles ne triomphèrent tout à fait que lors de la chute du royaume de Madjapahit; aujourd'hui même, depuis quatre siècles qu'elles sont connues des indigènes, elles n'ont pénétré que d'une manière superficielle dans les habitudes de la vie intime.

La différence d'action de l'islamisme sur la civilisation des Malais et des Javanais se reproduit dans les langues de ces deux peuples et dans les monuments de leur littérature. Les derniers ont adopté un très-petit nombre de mots arabes, qui même ont de la peine à s'adapter aux caractères nationaux, tandis que les premiers ont pris, non-seulement la nomenclature religieuse musulmane, mais encore plusieurs mots de l'arabe usuel, ainsi que les caractères avec lesquels s'écrit l'arabe.

Quoique les Chinois aient fréquenté ces parages depuis un temps immémorial, jamais les indigènes ne reçurent d'eux aucune communication intellectuelle ou religieuse; aujourd'hui, ceux-ci manifestent le même éloignement pour le langage et les idées du Céleste empire. Dans les idiomes de ces insulaires, à peine trouve-t-on quelques mots qui puissent être rapportés à la langue chinoise, tandis que le sanscrit s'implanta dans le kavi ou javanais ancien, et qu'il a enrichi, à des degrés divers, les autres dialectes de la même famille[1].

[1] Pour le tableau qui précède, j'ai fait quelques emprunts au recueil intitulé *Mémoires*,

La dernière moitié du XIIIe siècle fut témoin d'un retour d'activité dans les mers orientales. L'an 1283 de J. C. il arriva, au Caire, un ambassadeur du roi idolâtre de Ceylan, qui demandait à nouer des relations de commerce. La lettre du roi était écrite en caractères indigènes, sur l'écorce d'arbre appelée *touz*, et on l'avait enfermée dans une boîte d'or. On y remarquait ces mots adressés par le roi au sulthan d'Égypte : « Les pierreries abondent dans mes états ; j'ai des navires en mer ; on trouve dans mes marchés des éléphants, des étoffes de lin et de soie, la cannelle et les autres épices, ainsi que les lances employées à la guerre. Si le sulthan avait besoin chaque année d'une cargaison de vingt navires, je puis la mettre à sa disposition. Mes états renferment vingt-sept châteaux remplis de perles et de rubis. Les pêcheries de perles sont dans ma dépendance[1]. » Un peu auparavant, Coublaï, empereur tartare de la Chine, avait dirigé une flotte montée par cent mille hommes contre le Japon ; une autre expédition s'embarqua pour la Cochinchine. En 1286, un grand nombre de princes des îles situées au midi de la Chine envoyèrent des députés à Coublaï, avec des présents. Enfin, en 1293, Coublaï fit partir une flotte de mille navires, montée par trente mille hommes, contre l'île de Java[2].

En 1292, Coublaï envoya, par mer, en Perse une de ses petites-filles, qu'il destinait en mariage au roi de Perse, son petit-neveu. Marco-Polo, qui déjà avait fait un voyage dans les mers de l'Inde, et qui soupirait après son retour dans sa patrie, obtint d'accompagner la princesse. Quatorze vaisseaux à quatre mâts furent équipés et approvisionnés pour deux ans ; quelques-uns de ces vaisseaux avaient jusqu'à deux cent cinquante hommes d'équipage. La flotte traversa le détroit de

lettres et rapports, par M. Dulaurier, Paris, 1843, in-8°.

[1] M. Quatremère a publié une traduction de la lettre entière, dans ses Mémoires géographiques sur l'Égypte, t. II, p. 284. Plus tard, il a donné le texte dans les notes qui accompagnent sa traduction de l'Histoire des sulthans mamlouks, par Makrizi, t. II, 1re partie, p. 176. Voy. aussi à la page 59. Mais la traduction de M. Quatremère n'est pas de tout point exacte, et le texte n'est pas reproduit très-correctement. En ce qui concerne l'écorce *touz*, je renvoie à mon Mémoire sur l'Inde.

[2] D'Ohsson, *Histoire des Mongols*, t. II p. 446 et suiv.

Malaca, et fut retenue pendant cinq mois, par la mousson, à Sumatra. Après avoir relâché dans l'île de Ceylan, elle longea la côte de Malabar, et vint aborder à Hormuz.

On a beaucoup écrit sur la relation de Marco-Polo, et on écrit encore tous les jours. Ce n'est pas ici le lieu d'en parler. Je passe immédiatement aux voyages d'Ibn-Bathoutha dans les mers orientales et en Chine[1]. Ces voyages eurent lieu entre les années 1342 et 1349. Voici ce qui y donna lieu : à dix journées au nord de Dehli, au milieu de la chaîne de l'Himalaïa, est une montagne que l'auteur nomme Caradjyl[2], et qui était habitée par des bouddhistes. Dans cette montagne, au lieu nommé Samhel, était un temple qui était un but de pèlerinage pour les idolâtres, même pour les bouddhistes de Chine. Les musulmans ayant renversé le temple, l'empereur de la Chine envoya un ambassadeur au roi de Dehli, pour le prier de permettre de le rebâtir, et l'empereur de Dehli se crut obligé d'envoyer, à son tour, une ambassade en Chine. L'ambassadeur se rendit à Kalicut pour s'y embarquer, et Ibn-Bathoutha fut chargé de l'accompagner. Ibn-Bathoutha raconte fort au long les divers incidents de sa vie aventureuse. Nous n'avons à nous occuper ici que des points qui intéressent la géographie[3].

Voici d'abord le précis du tableau qu'Ibn-Bathoutha fait de la côte occidentale de la presqu'île, à partir du golfe de Cambaie. Ce tableau donne une haute idée du commerce qui se faisait dans le pays, et du crédit dont l'islamisme continuait à y jouir. Or, à cette époque, la langue de l'islamisme était le seul intermédiaire possible entre l'Europe et l'Asie. L'auteur cite la ville de Cambaie comme une des plus belles de la contrée, et il vante la magnificence de ses mosquées. Goa[4] dont le nom apparaît pour la première fois, appartenait à un radja idolâtre.

[1] Il n'est pas question ici de la portion du traité d'Aboulféda qui est consacrée aux régions orientales. Tout cela se trouvera dans le deuxième volume.

[2] كراجيل.

[3] Pour ce qui suit, nous avons fait usage de la relation originale d'Ibn-Bathoutha. (Voy. ci-devant, p. CLIX.)

[4] كاوى ou كاوة.

A Kandahar, Ibn-Bathoutha s'embarqua sur un navire qui était défendu par des archers et des guerriers abyssins. Quand, dit-il, un Abyssin se trouvait sur un navire, les passagers n'avaient plus rien à craindre des voleurs ni des pirates. Sindapour est le nom d'une île au centre de laquelle existaient deux villes, dont l'une appartenait aux idolâtres, et dont l'autre avait été bâtie par les musulmans, lorsqu'ils s'établirent dans l'île. Le prince de Honnaur, maintenant Onor, était musulman, et il attaquait par mer les princes idolâtres du voisinage; il reconnaissait cependant la suzeraineté d'un prince idolâtre. On remarquait, dans Honnaur, treize écoles pour les filles, et vingt-trois écoles pour les garçons.

Le Malabar s'étendait depuis Sindapour jusqu'à Koulam, sur une étendue de deux mois de marche. On y comptait douze sulthans. Le plus puissant avait cinquante mille hommes à son service, le plus faible, trois mille. La plupart de ces princes cherchaient à se ménager l'amitié de l'empereur de Dehli. Dans le Malabar, se trouvaient Abou-Serour, probablement la Barcelor d'aujourd'hui, ville où il y avait un corps de musulmans avec un cadi et une mosquée bâtie par un Arabe nommé Hossein; 2° Mandjarour, la Mangalor des modernes. C'était le port le plus considérable du Malabar; il y venait les marchands les plus riches de la Perse et du Yémen, et l'on y comptait environ quatre mille musulmans, etc.[1].

Ibn-Bathoutha met Kalicut au nombre des principaux ports du Malabar, et il dit que c'était le rendez-vous des marchands de la Chine, de Sumatra, de Ceylan, des Maldives, ainsi que du Yémen et du Farès. Son port était un des plus grands du monde. Au moment de l'arrivée d'Ibn-Bathoutha, il s'y trouvait treize navires chinois. Chaque jonque portait mille hommes, dont six cents matelots et quatre cents hommes de guerre. Ces navires étaient construits dans les ports de Zeytoun et de Synkalan. A la différence des navires ordinaires, il y entrait des clous. Les rameurs se tenaient sur les côtés; pour chaque

[1] *Journal asiatique* du mois d'août 1846, p. 151 et suiv.

rame, il fallait de dix à quinze hommes. Il n'y avait que les jonques qui fissent le voyage de la Chine.

Notre voyageur n'a pas oublié de parler de Koulam, qu'il dit être une des plus belles villes du Malabar. Le commerce continuait à y être florissant, et il s'y trouvait des musulmans fort riches. Mais la communauté musulmane de Koulam appartenait à la secte schyyte. Ibn-Bathoutha ajoute que Koulam était le port le plus avancé de l'Inde pour ceux qui voulaient se rendre en Chine[1].

De Kalicut, Ibn-Bathoutha se rendit dans les îles situées à l'ouest, et connues sous le nom de Maldives et de Laquedives. Il désigne ces îles sous le nom générique *Dibah*[2], qui a le sens d'*île* chez les indigènes. Les provinces sont appelées par lui du nom général de *Mahl*[3]. La plupart des noms qu'il cite se retrouvent encore sur les cartes; l'île de Mahl[4] dont le nom a probablement donné naissance à notre dénomination de Maldives, occupait le centre du groupe. A cette époque, les Arabes étaient établis, en grand nombre, dans ces îles, et l'islamisme avait fait des progrès parmi les indigènes. Du reste, Ibn-Bathoutha semble parler spécialement des Maldives; probablement, il n'a pas connu les Laquedives.

Ibn-Bathoutha passa ensuite dans l'île de Ceylan, où il monta sur le pic d'Adam. Il appelle le lieu où il débarqua du nom de Batthalé[5]; mais il m'a été impossible de déterminer ce lieu, non plus que les autres villes dont il parle.

Après avoir visité Ceylan, il se porta sur la côte sud-ouest de la presqu'île. Cette région est appelée par lui et par les autres écrivains arabes Mabar[6], mot arabe qui signifie *lieu de passage*. C'est là qu'est

[1] On lit de plus, dans l'Histoire des Églises dépendantes du patriarcat d'Alexandrie, par Abou-Selah, qui écrivait l'an 1337 (*Manuscrits arabes* de la Bibliothèque nationale, ancien fonds, n° 138, fol. 110. v.), qu'à Koulam, il y avait une communauté de chrétiens nestoriens, et qu'on y remarquait deux églises dédiées, l'une à la sainte Vierge et l'autre à saint Georges.

[2] ذيبه Ci-devant, p. CCCLXXXVIII.

[3] مهل.

[4] ذيبة المهل.

[5] بطالة.

[6] معبر.

l'endroit que les indigènes appellent *Pont d'Adam*. Ibn-Bathoutha débarqua dans le royaume de Maduré[1]. En ce moment, le sulthân, qui se nommait Gayat-Eddin, se trouvait à deux journées de la côte, occupé à repousser un roi idolâtre, nommé Belal-Deva[2]. Ce roi, qui probablement régnait sur le Carnatic[3], et qui était alors âgé de quatre-vingts ans, avait amené avec lui plus de cent mille hommes. Depuis la côte jusqu'à Maduré, le pays ne formait qu'une forêt touffue. Le sulthan fit couper les arbres et chercha à exterminer la population. Les barbaries auxquelles on se livra furent telles qu'Ibn-Bathoutha en fut indigné, et comme le sulthan mourut peu de temps après, il présente cette mort comme une juste punition du ciel. Du reste, le roi idolâtre fut pris et mis à mort.

Ibn-Bathoutha, étant retourné à Kalikut, s'embarqua de nouveau pour les Maldives, d'où il mit à la voile pour le golfe du Bengale. La ville, où il mit pied à terre, est appelée par lui Sodkâvân[4]; c'est probablement Chittagong, à laquelle les musulmans donnèrent plus tard le nom d'Islam-Abad ou ville de l'islamisme. Ibn-Bathoutha s'exprime ainsi : « Sodkâvân est une grande ville située sur les bords de la mer, près du confluent du Gange, vers lequel les Indiens se rendent en pèlerinage, et du Djoun (Brahma-Poutra); les habitants entretiennent sur le fleuve (le Gange) un grand nombre de navires avec lesquels ils attaquent les habitants de Laknaoti. » Laknaoti était une ville située sur la rive septentrionale du Gange, au lieu où se trouve maintenant la ville de Gour, et elle occupa pendant quelque temps le rang de capitale du Bengale[5]. Le sens des paroles d'Ibn-Bathoutha est que les habitants de Sodkâvân étaient encore plongés dans l'idolâtrie, et que leurs incursions étaient dirigées contre les musulmans de l'intérieur.

Ibn-Bathoutha s'enfonça dans le pays d'Assem, qu'il appelle par son

1 مدورة.

2 بلال ديو.

3 Prinsep, *Useful tables*, p. 120.

4 سدكاوان.

5 *The east India gazetteer*, par Walter Hamilton, deuxième édition, t. I, au mot *Gour*. M. Quatremère a confondu Laknaoti avec la ville actuelle de Luknow, qui en est très-éloignée. (*Recueil des notices et extraits*, t. XIII, p. 170.)

nom indigène de Kamrou. Les habitants menaient la vie la plus grossière; mais à une certaine distance de la côte, s'était établi un fakyr musulman, qui remplissait le pays du bruit de sa sainteté et de ses miracles. Quand Ibn-Bathoutha eut satisfait sa dévotion, il dirigea ses pas vers un lieu qu'il appelle Habanq, et qu'il dit être une ville grande et belle. Cette ville était traversée par une rivière qui descendait des montagnes de Kamrou, et qui se nommait la rivière Bleue[1]. Ibn-Bathoutha descendit cette rivière, ayant, pendant quinze jours, sous les yeux, des villes et des villages et un spectacle enchanteur. Il arriva ainsi dans la ville de Sonargâvân[2], qui maintenant répond à peu près à la ville de Dakka[3].

A Sonargâvân se trouvait une jonque qui s'apprêtait à mettre à la voile pour la Malaisie. Ibn-Bathoutha monta dessus et relâcha d'abord dans une île qu'il nomme Barah-Nagar. La description qu'il fait de cette île est semblable à celle que Marco-Polo a faite des îles Andaman. Les habitants vivaient dans l'état sauvage, et avaient une bouche faite comme la gueule des chiens. Du reste, il y avait dans l'île un certain nombre de musulmans venus du Bengale et de Sumatra; mais ils occupaient un quartier séparé.

L'île de Sumatra est appelée, par Ibn-Bathoutha, du nom de Java; Marco-Polo lui a donné le nom de *Java la mineure*. Ibn-Bathoutha débarqua sur la pointe nord-ouest, dans un lieu qu'il appelle Djambou-Aijr. A quatre milles de là, était la ville de Sumatra, qui a donné son nom à l'île entière. Cette ville fut fondée, au commencement du XIVe siècle, par un chef indigène appelé Marah-Silou, qui, en se faisant musulman, adopta le surnom arabe de Malek-Saleh. Le même prince fonda dans le voisinage la ville de Pasêy, qui est appelée Pasem dans les relations portugaises. D'après ce que nous apprennent les

[1] النهر الازرق.

[2] سنركاوان. On prononce ordinairement *sonarganou*.

[3] Sur cette ville, voyez mon explication de cinq médailles des anciens rois musulmans du Bengale (*Journal asiatique* du mois de novembre 1823, p. 282 et suiv.). Ces médailles furent frappées à Sonargâvân, quelques années seulement après le passage d'Ibn-Bathoutha.

chroniques indigènes, toute la partie de l'île qui se trouve au nord-ouest, depuis Atcheh ou Atchin jusqu'à Djambou-Aija et à Perlak, était, à cette époque, le foyer d'une civilisation avancée. Mais l'islamisme y avait complétement triomphé. Ce fut au commencement du XIIIe siècle qu'un musulman, venu de l'ouest, convertit les habitants d'Atcheh à l'islamisme. Il épousa une fille du pays, et le fils qui naquit de ce mariage prit le titre de sulthan [1].

Celui qui régnait dans la ville de Sumatra au moment de l'arrivée d'Ibn-Bathoutha, est appelé par lui Malek-Dhaher; il était fils de Malek-Saleh. C'était un prince zélé pour l'islamisme, et qui, de temps en temps, réunissait les docteurs musulmans dans son palais, afin de discuter avec eux des points de dogme et de discipline. Il faisait la guerre aux tribus de l'intérieur qui persistaient dans l'idolâtrie. Pour Sumatra, c'était une ville grande, belle et entourée de murs et de tours en bois. On n'a pas encore retrouvé ses traces [2].

L'île de Java est appelée par Ibn-Bathoutha Mol-Java ou île de Java [3]. Le chef, que notre voyageur eut occasion de visiter, professait l'idolâtrie.

Ibn-Bathoutha s'embarqua ensuite sur la mer qui est située au nord de Java, et qu'il appelle du nom de mer Dormante [4] ou mer Pacifique. Avant d'arriver en Chine, il relâcha sur une côte nommée Thaoualys ou Thaouâysy. Le teint des habitants était rouge; ils professaient l'idolâtrie. Le roi entretenait une marine et était en état de lutte avec la Chine. Les femmes combattaient comme les hommes. La capitale, où

[1] Nous possédons une liste des rois d'Atcheh, en malai; elle a été publiée par M. Dulaurier (*Journal asiatique* du mois de juillet 1839, p. 47 et suiv.). Dans l'Histoire des Églises dépendantes du patriarcat d'Alexandrie, déjà citée, il est parlé d'un pays du nom de *Fahsour* فهسور, célèbre par son camphre, et qui ne peut être que le pays de Pasour, dont il a été parlé. L'auteur ajoute que, dans ce pays, il y avait plusieurs églises nestoriennes.

[2] La position de la ville de Sumatra a été déterminée par M. Dulaurier. (*Journal asiatique* du mois de janvier 1848, p. 92 et suiv.)

[3] La même dénomination est employée par l'historien persan Vassaf, à l'occasion de l'expédition envoyée par Koublaï contre Java.

[4] بحر كاهل.

débarqua Ibn-Bathouthah, avait pour gouverneur la fille du roi. Cette princesse parlait le turk et portait elle-même un nom turk. On sait que les armées tartares, qui subjuguèrent la Chine, se composaient de guerriers de race turke, mongole, etc. Le Tonquin fut envahi, en 1257, par un chef nommé Ouriang-Cadai. Il en fut probablement de même, quelques années après, pour la Cochinchine. Ibn-Bathoutha aura voulu parler d'une de ces deux contrées qui, apparemment, était devenue, de son temps, le domaine d'un chef de race turke [1].

Le navire sur lequel était monté Ibn-Bathoutha s'arrêta dans le port de Zeytoun. En ce moment, il y avait dans ce port environ cent jonques de première grandeur; pour les navires d'un ordre inférieur, ils étaient en nombre infini. A l'arrivée du voyageur, on dessina ses traits, et son portrait fut placardé en plusieurs endroits [2]. Il se rendit à Péking par le grand canal creusé sous les Mongols, et auquel il donne le nom d'*eau de la vie* [3]; puis il revint à Zeytoun. Le chapitre de la relation d'Ibn-Bathoutha qui est consacré à la Chine, renferme sur la géographie de la Chine, et sur les événements qu'il dit s'être passés de son temps, certains récits douteux ou même en contradiction avec les faits connus. En conséquence, je me dispense d'en parler.

A son retour à Zeytoun, Ibn-Bathoutha mit à la voile pour Sumatra, où il s'embarqua pour Koulam. Il visita de nouveau la Syrie et l'Egyte; puis il revint dans son pays natal, à Thanger.

Le mouvement politique et commercial se maintint dans le siècle suivant. En 1442, l'historien persan, Abd-Alrazzac, fut envoyé par le roi de Perse Schah-Rokh, en ambassade auprès du roi idolâtre de Kalikut [4]. L'historien parle, avec enthousiasme, du port d'Hormuz, où il

[1] D'Ohsson, *Histoire des Mongols*, t. II, p. 314 et suiv. p. 441 et suiv. La portion de la relation d'Ibn-Bathoutha qui traite de la Malaisie a été publiée par M. Dulaurier, avec une traduction française et des notes. (*Journal asiatique* des mois de février et mars 1847.)

[2] Burnes, dans son Voyage de l'Indus à Bokhara, cite un fait analogue pour les voyageurs qui arrivent par terre sur les terres chinoises. (Voy. le tome III de la traduction française de sa Relation, p. 180.)

[3] Klaproth a composé un mémoire spécial sur ce canal. (*Mémoires relatifs à l'Asie*, t. III, p. 342 et suiv.)

[4] Ci-devant, p. CLXIII.

s'embarqua : « On y voyait, dit-il, affluer les marchands de l'Égypte, de la Syrie, du pays de Roum, de l'Aderbaydjan, du Khorassan, de la Transoxiane et du Turkestan. Les habitants des pays maritimes y venaient de la Chine, de Java, de Tanasserim, du Bengale, du Malabar, de l'Abyssinie et du Zanguebar. Avec les objets qu'ils apportaient, ils pouvaient se procurer tout ce qu'ils voulaient. Des individus de toutes les religions et même des idolâtres se trouvaient dans cette ville, et on ne se permettait envers eux rien d'injuste. Aussi, cette ville avait-elle reçu le surnom de Dar-Alaman ou séjour de la sûreté [1]. »

Voici le tableau que l'écrivain persan fait de Kalikut : « C'est un port tout à fait sûr qui, à l'exemple de celui de Hormuz, réunit des marchands de tous les pays. Les habitants sont infidèles; mais il y a parmi eux un grand nombre de musulmans, et on y compte deux mosquées. Les musulmans ont un cadi pour juger leurs différends. Telle est la justice qui règne dans cette ville, que les étrangers laissent leurs marchandises au milieu des marchés, sans prendre la peine d'en faire constater la valeur. Les préposés de la douane sont chargés de veiller à leur sûreté. Si elles se vendent, ils prélèvent un droit d'un quarantième; sinon les propriétaires n'ont rien à payer. Sur d'autres côtes, il existe un usage étrange. Lorsqu'un vaisseau fait voile pour un point déterminé et que, tout à coup, un arrêt de la Providence le pousse dans une autre direction, les habitans, sous le prétexte que le vent l'a amené là, pillent le bâtiment. A Kalikut, tout vaisseau, n'importe le lieu d'où il vient et où il va, qui relâche dans le port, est traité comme les autres et n'éprouve pas de tort grand ou petit [2]. »

Le souverain de Kalikut portait le titre de *samery*, mot dont les relations européennes ont fait *samorin*. Abd-Alrazzac fait remarquer que lorsque le samery venait à mourir, ce n'était pas son fils, ni son frère qui lui succédait, mais le fils de sa sœur. Cet usage tenait à la manière dont les mariages se font encore parmi une partie de la po-

[1] *Recueil des notices et extraits des Manuscrits*, t. XIV, p. 429.

[2] *Recueil des Notices, etc.* t. XIV, p. 436. J'ai parlé du droit de bris et naufrage dans mes Extraits des historiens arabes des croisades; Paris, 1829, p. 521.

pulation de la côte de Malabar, usage dont il est parlé dans les relations européennes.

Le prince de Kalikut était alors plus puissant qu'au temps d'Ibn-Bathouthah. Son pouvoir s'exerçait sur toute la côte, jusqu'au pont d'Adam, en face de l'île de Ceylan. Le principal produit du pays était le poivre; mais les habitants s'enrichissaient par le commerce. On leur donnait le titre de *fils de Chinois*, soit parce que beaucoup de Chinois s'étaient établis dans la contrée, soit parce que, à l'exemple des Chinois, ils étaient des marins intrépides. Les pirates n'osaient pas attaquer leurs bâtiments [1].

Abd-Alrazzac représente Bijnagor comme une ville vaste et peuplée. L'autorité du roi, qui était idolâtre, s'étendait depuis les frontières du royaume de Kalberga jusqu'en face de Ceylan. Le tableau imposant que l'auteur fait des édifices de Bijnagor est justifié par ce qui subsiste encore de cette capitale.

Enfin, les temps déterminés par la Providence étaient arrivés. Ce globe, dont les hommes n'occupent que la moindre partie, ce globe, qui est si petit dans l'espace, mais si grand pour la faiblesse de notre nature, allait se révéler à nos yeux. Quel glorieux spectacle, après les longs efforts qu'il avait coûtés! Mais cette découverte devait en amener plusieurs autres. Bientôt les anciennes données se trouvèrent insuffisantes, et il fallut en établir de nouvelles. Les idées qui naguère occupaient le premier plan furent reléguées dans une espèce de lointain qu'on appela du nom de *moyen âge*. La littérature orientale nous offre, pour le moment où s'opéra la transition d'une période à l'autre, un ouvrage dont il a déjà été parlé [2], et que nous allons mettre à contribution.

En 1554, un amiral turk, que la tempête avait jeté sur la côte du Guzarate, recueillit les écrits des Arabes, des Persans et des Indiens sur la navigation des mers orientales; il y joignit les données que lui fournissaient les relations portugaises du temps, et il composa, en turk, une espèce de compilation qu'il intitula *Mohyth* ou ce qui embrasse tout. M. de Hammer a publié, en anglais, de nombreux fragments de cet ouvrage; mais le célèbre orientaliste ne possède pas toutes les no-

[1] *Recueil des notices*, p. 442. — [2] Ci-devant, p. CLXV et suiv.

tions spéciales qu'exigeait l'exposé d'un sujet pareil, et il était indispensable de suppléer à ce qu'il n'a pas dit.

On voit, dans le Mohyth, qu'au moyen âge l'art du pilote formait, dans les mers orientales, une science particulière qu'on appelait du nom de *maîtrise;* elle se nommait chez nous *maistrance.* Un maître pilote recevait le titre de *moallem*[1] ou maître. Chez nous, les pilotes n'ont perdu leur ancienne importance que depuis que la navigation a été élevée à la hauteur d'une science exacte[2].

L'auteur divise les îles et les presqu'îles des mers orientales en deux classes : les îles sous le vent, et les îles au-dessus du vent. Les îles sous le vent sont Malaca, Sumatra, Tanasserim, le Bengale, etc. Les îles au-dessus du vent comprenaient les pays situés au delà du détroit de Malaka[3]. La même division a été rapportée par Barros, dans son *Asia Portugueza*[4]. Les écrivains malais présentent un système opposé. Suivant eux, les pays au-dessous du vent sont le royaume de Siam, Camboge, la Chine et les îles voisines; Tanasserim, le Bengale, etc. composent les pays placés au-dessus du vent[5].

Dans le Mohyth, les vents de l'est sont appelés *azyb* ou *saba*[6], et ceux de l'ouest, *kous*[7]. Les premiers soufflent à partir du mois d'octobre, et les seconds à partir du mois de mars. La mousson de l'ouest était partagée en deux périodes : la première, qui commençait au 16 mars et qu'on surnommait la tête du vent[8], était appelée *maussém Zeytouny*[9] ou mousson de Zeytoun; sans doute c'est celle qu'on adoptait pour les voyages de Chine, qui, par leur longueur, exigeaient le cours de la mousson entière. La deuxième période, qu'on surnommait *maussem Damany*[10] ou mousson de Daman, commençait le 12 août : c'est celle

[1] معلم.

[2] Sur l'histoire du pilotage en Europe, voyez l'Encyclopédie des gens du monde, au mot *Pilote.*

[3] *Journal of the asiatic Society of Bengal,* année 1834, t. III, p. 546 et suiv.

[4] Lisbonne, 1778; t. IV, p. 4.

[5] *Journal asiatique* du mois de juillet 1839, p. 71. (Mémoire de M. Dulaurier.)

[6] On le nommait aussi ريح قبول ou vent de face. (Ci-devant, p. CXCIII.)

[7] كوس. Ce mot signifie proprement *vent opposé.*

[8] راس الريح.

[9] موسم زيتونى.

[10] موسم داماني.

que pouvaient prendre les navires qui n'allaient pas au delà du golfe de Cambaye. La fin de cette mousson portait le nom de fin des vents; on l'appelait aussi, comme au temps de Massoudy, *tyrmah* [1]. On voit que les navigateurs suivaient l'ordre des saisons, et il ne pouvait en être autrement. Comme ils avaient besoin, dans leurs calculs, de se conformer au cours du soleil, ils adoptèrent, à l'exemple des astronomes du khalife Almamoun, l'année persane d'Yezdedjerd, qui commence au printemps; mais ils tinrent compte de la réforme opérée sous le sulthan Malek-Schah [2].

L'auteur du Mohyth décrit un grand nombre d'itinéraires, avec l'indication du moment du départ, de la conduite à tenir suivant la direction du vent, etc. Comme je n'étais pas sûr de rendre exactement la pensée de l'écrivain turk, j'ai eu recours aux lumières hydrographiques de M. Alfred Maury, qui a bien voulu me fournir la note suivante. Cette note a d'autant plus d'intérêt, qu'elle achève d'éclaircir certaines questions dont il a été parlé précédemment. Il est seulement à regretter que l'auteur du *Mohyth* se soit arrêté au détroit de Malaca, et qu'il n'ait pas étendu ses recherches jusque dans les mers de Chine.

Dans les divers itinéraires que donne le Mohyth, pour se rendre de la côte est et sud-est de l'Arabie aux Échelles de l'Inde, on ne trouve nulle part mentionnés les divers points de la côte indienne comme placés sur la route qui conduit de Ceylan à Sumatra. Cette circonstance confirme déjà, à notre avis, le fait que nous avions avancé [3], à savoir que les bâtiments partis de Syraf doublaient la pointe de Galle et se rendaient directement sur la côte de Malaka et à Sumatra, en suivant la ligne qui coupe les sixième et septième parallèles. Le vingt-septième voyage, de Diu à Malaka [4], donne positivement cette route comme celle qu'on suivait à l'époque à laquelle ont été composés les ouvrages hydrographiques qui ont servi à la rédaction du Mohyth. Il y est prescrit de gouverner sur l'est-nord-est, après avoir quitté Ceylan, puis de s'élever davantage dans le nord, pour redescendre ensuite en plein est et aborder à Sarjal qu'on désigne comme une des îles Najbari ou Nicobar. Après avoir laissé derrière soi cette île, qui est sans doute la grande Nicobar, on

[1] Ci-devant, p. CDXX. — [2] Ci-devant, p. CI. — [3] *Bulletin de la Société de géographie* du mois d'avril 1846. — [4] *Society of Bengal*, t. V, p. 465.

gouverne sur l'est-sud; et l'on arrive en vue des îles Falusanbilen, dans lesquelles M. de Hammer reconnaît avec raison les *Poulo-Sambelan*, ou les neuf îles de la côte Malaie, latitude quatre degrés cinq minutes, à l'embouchure de la rivière Perak. Horsburgh [1] recommande, en effet, de s'approcher de Junkseylon, ou des îles qui sont près de la côte de la presqu'île Malaie, où l'on trouvera des brises de terre qui permettront de faire route au sud-est, le long de cette côte.

Ainsi il est clair, d'après le Mohyth, que les bâtiments suivaient le trajet direct de Ceylan à la côte de Malaka. Seulement, d'après cet itinéraire, on voit que, craignant la difficulté qu'il y a de doubler les îles qui sont en dehors d'Achen, ils s'en éloignaient en remontant plus au nord des îles Sambelan. Les bâtiments, toujours d'après l'itinéraire indiqué dans le Mohyth, prolongeaient la presqu'île de Malaka, en se tenant à quelques milles de terre. Ils allaient reconnaître les Arroas (appelés dans le Mohyth *Folodjomra*), puis venaient en vue du mont Parcelar (le *Folapasalar*, du Mohyth). Alors on gouvernait à l'est-nord-est pour arriver à Malaka. C'est encore la route que les bâtiments suivent aujourd'hui. Les navires préfèrent prolonger la côte Malaie que la côte de Sumatra [2]. Il est probable que le point nommé *Dairai-barra*, entre Malaka et le mont Parcelar, correspond à l'île du Pêcheur [3], qui borde la côte nord-ouest de la rade de Malaka.

Le vingt-neuvième voyage indique l'itinéraire au retour de Malaka à Aden; il énumère les mêmes lieux en sens inverse; mais il indique de plus entre les Sambelan et Nicobar, les îles Firak et Yafloubotof, dans lesquelles M. de Hammer reconnaît facilement Poulo-Pinang ou île de Perak et Poulo-Bouton: ce qui montre qu'au retour les bâtiments prolongeaient davantage la côte de la presqu'île, et que, pour se rendre à Nicobar, ils suivaient une ligne moins oblique. Il est également dit dans cet itinéraire, que l'on se rendait directement de Nicobar à Ceylan, en mettant le cap à l'ouest-sud, c'est-à-dire précisément vers la pointe Dondra, extrémité de l'île de Ceylan.

Malheureusement le Mohyth ne fournit pas d'itinéraire pour aller à Sumatra; mais il est bien évident que, puisqu'on se rendait à Malaka par la ligne directe, on la prenait aussi pour se rendre à Sumatra, et que des Nicobar on venait reconnaître la pointe d'Achen, ou plutôt qu'on se rendait directement à cette pointe, ainsi que l'indique la relation de Soléiman.

Au reste, on voit par le vingt-huitième voyage (pour aller de Diu à Chittagong ou Chatijam, c'est-à-dire au Bengale), que l'on ne passait point par le détroit de Palk, mais qu'on laissait l'île de Ceylan à l'ouest [4]; ce qui ne pouvait arriver qu'autant

[1] Trad. Leprédour, t. III, p. 437.

[2] *Horsburgh*, tr. Lepredour, t. III, p. 448.

[3] *Leprédour*, t. III, p. 519.

[4] Ce sont les termes mêmes du Mohyth. (*Society of Bengal*, t. V, p. 466.)

qu'ayant doublé la pointe de Galle, on s'élevait le long de la côte orientale de Ceylan, et ce qui exclut complétement l'idée du passage du détroit.

Les témoignages combinés de Massoudy et du Mohyth font connaître l'époque du départ des bâtiments arabes et persans pour l'Inde, et achèvent de déterminer leur route.

Le tableau des différentes époques auxquelles on devait mettre à la voile pour diverses destinations, indique que l'on n'allait jamais de l'Arabie dans l'Inde et dans la presqu'île de Malaka par la mousson Saba ou nord-est; mais qu'on la prenait pour le retour, bien entendu dans la partie de l'année durant laquelle la mer était ouverte, puisque, pendant une partie de la Saba, le *mare clausum* avait lieu. Les dates fournies par le Mohyth indiquent que cette mousson soufflait d'octobre ou novembre au commencement de février. C'est précisément la saison qui correspond encore aujourd'hui à la mousson du nord-est, et cette coïncidence indique que la première partie de la saison des vents d'est correspondait, d'après le Mohyth, aux mois de septembre, octobre et commencement de novembre, suivant les contrées. Cette détermination convient parfaitement à l'énonciation du fait que la mer n'était pas navigable; car c'est effectivement vers ce temps de l'année que s'opère le changement de la mousson sud-ouest en mousson nord-est, et ce changement est marqué par de fortes bourrasques qui tournent du sud-ouest au sud-est, et qui rendent la mer difficile [1].

La saison des vents d'ouest était exclusivement, d'après le Mohyth, celle durant laquelle les bâtiments se rendaient d'Arabie sur les côtes de l'Inde, de Sumatra et de Malaka. Cette saison était, de même que la précédente, divisée en deux parties. La première portait le nom de *Ras-er-rih* (tête du vent); elle s'établissait du commencement de février à la fin de mars, suivant les contrées, la seconde était appelée *Tirmah*, et s'établissait de la fin de juillet en septembre.

D'après le Mohyth, on pouvait se rendre dans l'Inde par ces deux sous-moussons; mais on voit que la première était préférée. Massoudy nous dit, au contraire, que, de son temps, l'on ne s'engageait pas dans la mer de l'Inde, en partant de l'Oman, pendant le Tirmah, si ce n'est sur des bâtiments qu'on abandonnait aux chances de la mer. On conçoit qu'à une époque où la navigation était peu avancée, il eût été dangereux de partir en juillet ou août; car on se serait dès lors rencontré dans la mer des Indes en septembre, époque où les vents deviennent extrêmement frais, où les bourrasques sont fréquentes, et qui fermait la mer aux navigateurs, même à l'époque où a été rédigé le Mohyth. Le témoignage de Massoudy conduit donc à placer dans la saison du *Ras-er-rih* le départ des bâtiments de Syraf pour l'Inde. Or, nous trouvons précisément indiquées dans le Mohyth [2], les époques d'appareillage pour les destinations sur lesquelles se dirigent nos recherches.

[1] *Leprédour*, t. II, p. 38 et 39. — [2] *Society of Bengal*, t. III, p. 550, n°s 12 et 13.

Voici ce que dit l'ouvrage turk : « La mousson de Dhâfar pour Malacca, Sumatra, Tanasserim, Martaban et le Bengale, et tous les ports situés sous le vent (par conséquent ceux qui se trouvaient à l'est de Malaka, le lit du vent étant sud-ouest), souffle vers le trois cent quarantième jour de l'année djélaléenne (24 février).

La mousson de Mascate pour Malaka, Sumatra, le continent de Siam, le Bengale et tous les ports situés sous le vent, souffle à partir du trois cent soixantième jour de l'année djélaléenne (16 mars). »

Il résulte de là que les bâtiments quittaient la côte de Mascate, et par conséquent Syraf, du 24 février au 16 mars, et que c'était pendant ce mois que s'opérait le départ des bâtiments qui étaient en partance pour l'Inde, Malaka, Siam et Sumatra. J'avais fixé ce départ six semaines avant, dans mon examen[1]; c'est que j'avais pensé que les départs pour la Chine devaient se faire plus tôt, afin d'arriver dans la mer de Chine à temps, pour y rencontrer encore des vents du sud-ouest; autrement, si le départ se fût accompli à la même époque que pour Malaka et Sumatra, les bâtiments n'eussent atteint la mer de Chine que vers septembre, époque très-défavorable à la navigation, et la nécessité de naviguer au plus près du vent, ou de courir des bordées, eût singulièrement retardé les arrivages à Khanfou. Nous savons, en effet, par Horsburgh, qu'entre Formose et la côte de Chine, des vents du nord à l'est prévalent fort souvent dans les mois de juillet, d'août et de septembre[2], et de plus les orages sont très-fréquents à l'époque des équinoxes.

Il nous reste à faire connaître certains procédés qui, à cette époque, étaient usités dans la navigation des mers orientales, et dont quelques-uns paraissent remonter à une époque antérieure. Voici ce qu'on lit dans l'*Asia Portugueza*, de Barros[3] : « Vasco de Gama, se trouvant à Melinde, prit à son service un Maure du Guzarate, appelé Malem Cana[4], qui devait lui servir de pilote dans le voyage qu'il méditait vers l'Inde. A mesure qu'il apprit à connaître ce pilote, il en fut très-content, surtout quand celui-ci lui montra une carte de la côte de l'Inde, disposée à la manière des Maures, et partagée en méridiens et en parallèles très-rapprochés les uns des autres. Comme les carrés formés par les méridiens et les parallèles étaient très-petits, la côte indienne était

[1] *Bulletin de la Société de géographie*, t. V, p. 237.

[2] *Leprédour*, t. IV, p. 2.

[3] T. I, p. 319.

[4] Plus exactement *Moallem Cana* ou *maître Cana*.

partagée par les deux rumbs nord-sud et est-ouest, sans être compliquée de cette multiplicité de vents qui chargent nos cartes nautiques. Vasco de Gama ayant montré au Maure un grand astrolabe de bois et d'autres astrolabes de métal avec lesquels il prenait la hauteur du soleil, celui-ci ne fut pas étonné de cela, disant que quelques pilotes de la mer Rouge, pour prendre la hauteur du soleil et de l'étoile employée à cet effet, se servaient d'instruments de laiton d'une forme tantôt triangulaire, tantôt carrée. Il ajouta que, quant à lui et aux navigateurs de Cambaye et du reste de l'Inde, leur navigation se faisait à l'aide de quelques étoiles du nord et du sud, ainsi que de certains objets qui traversent le ciel de l'est à l'ouest, et que, pour mesurer les distances, ils ne faisaient pas usage d'instruments semblables à ceux des Européens, mais d'un instrument qu'il montra et qui se composait de trois planches. »

Barros renvoie, pour la figure et l'emploi de cet instrument à un traité de géographie qu'il avait composé, mais qui n'a pas été mis au jour. Il se contente de dire que cet instrument répondait à ce que les Européens appelaient du nom d'arbalestrille. A l'égard de ce qui est dit des étoiles du nord et du sud, il est facile de reconnaître, au moins quant à l'idée fondamentale, la boussole usitée encore aujourd'hui et dont on a déjà vu la représentation[1]. M. Maury m'a remis sur l'instrument dont parle Barros, la note qui suit :

M. J. Prinsep a fait connaître[2] trois instruments nautiques fondés sur le même principe, et qui sont en usage chez les Arabes pour prendre la hauteur du soleil; les deux premiers peuvent servir également à prendre la hauteur d'une étoile.

Il est facile, en lisant la description donnée par le savant orientaliste, de reconnaître que ces instruments sont des espèces d'arbalestrilles. Le troisième, notamment, est construit tout à fait d'après le même système. C'est un parallélogramme au centre duquel est fixé un axe ou verge d'ivoire ou de bois; sur cet axe, glisse à frottement un curseur dont la distance au parallélogramme est marquée par des degrés notés sur la verge. L'observateur prenant ce parallélogramme à la main, tourne le dos au

[1] Ci-devant, p. cc.

[2] T. V du Journal de la Société asiatique du Bengale, p. 784 et suiv. pl. XLVIII, fig. 1-3.

soleil, et abaisse la verge vers l'horizon apparent de la mer; il regarde à la partie inférieure du parallélogramme, et amène le curseur à l'extrémité de l'ombre projetée sur la verge par le parallélogramme, en ayant soin que ce curseur soit aligné sur l'horizon. Il lit alors le nombre de degrés dont ce curseur est éloigné de l'origine de la verge ou axe, et il connaît ainsi la hauteur du soleil.

Le second instrument décrit par M. Prinsep, et que les Arabes nomment *balisty*[1], permet de prendre aussi la hauteur d'une étoile, parce que l'on ne s'y sert pas de l'ombre portée, et que l'observateur vise directement l'astre, en plaçant son œil à l'extrémité de la verge sur laquelle glisse un parallélogramme en corne. Il amène celui-ci à une distance telle, que son bord supérieur soit aligné sur l'étoile, et son bord inférieur sur l'horizon. La distance dont le parallélogramme est éloigné de son œil, et qui est donnée par les degrés marqués sur la verge, lui fait alors connaître la hauteur de l'étoile.

On comprend que le premier de ces instruments, dans sa forme la plus grossière, pouvait se composer de trois planches : 1° la planchette équarrie; 2° une planchette étroite fixée au centre de celle-là en guise de verge; 3° une planchette plus petite qui glissait à frottement sur la seconde. Ainsi construit, nous pensons que cet instrument est celui dont, au dire de Barros, un pilote arabe parla à Vasco de Gama. Barros dit, en effet, que les Arabes s'en servaient dans l'opération pour laquelle les marins portugais font usage de l'arbalestrille (*balhestilha*). Le nom de *balisty*, que les Arabes donnent à cet instrument, paraît avoir la même origine que celui d'arbalestrille, qui, dans sa forme portugaise, rappelle beaucoup le nom arabe.

L'arbalestrille, qui n'est, en réalité, qu'un gnomon, et qui fut longtemps en usage avant le quartier anglais et l'octant, a été employée de très-bonne heure; et les Arabes qui naviguaient dans les mers des Indes, en avaient d'autant plus besoin que nous apprenons par le témoignage du même Barros, que ce peuple s'orientait en mer et gouvernait d'après la position des étoiles. Le pilote Cana dit à Vasco que les Arabes ne faisaient pas usage de cartes marines sur lesquelles fussent marqués les trente-deux rhumbs de vent; mais qu'ils indiquaient seulement les quatre aires de vents fondamentaux, nord, sud, est, ouest. Le peu d'usage des rhumbs dut amener les navigateurs à s'orienter de préférence sur les étoiles dont le mouvement s'accomplit dans le ciel à peu près dans le sens des aires de vents fondamentaux; de là vint la nécessité de prendre leur hauteur.

En ce qui concerne la latitude des lieux, les navigateurs mesuraient la distance du pôle, ou du moins des étoiles qui l'avoisinent, à l'horizon. L'arc qui servait à mesurer cette hauteur portait le nom de *terfé*[2] ou *issabâ*[3], c'est-à-dire *doigt*. Le mot *issabâ*

[1] بلستى. — [2] ترفه. — [3] اصبع.

répondait à notre mot degré. L'issabâ était, à proprement parler, une division du cercle, et, si ce nom s'appliquait à l'arc qui mesure l'élévation du pôle au-dessus de l'horizon, c'était dans le même sens que les expressions *degré de latitude*, *degré de longitude* signifient non un *degré*, mais simplement la distance à l'équateur ou au méridien.

L'issabâ se subdivisait en 8 *zams*[1]. Ces zams étaient donc des minutes *octavales* du degré usité chez les navigateurs.

Le zam, dans son acception technique, désignait aussi une subdivision du cercle; mais, dans le sens ordinaire et usuel, il signifiait la huitième partie de l'espace de temps qui s'écoule en 24 heures. Dans cette seconde acception, il répondait aux 8 *pahars* ou veilles des Hindous[2]. Ainsi, les Orientaux se servaient, aussi bien que nous, de mots identiques pour exprimer les divisions du temps et du cercle, et, de même qu'en français une minute désigne à la fois la soixantième partie d'un degré ou d'une heure, le *zam* représentait, chez les Orientaux, la huitième partie du jour et du degré.

Comme le Mohyth nous fait connaître la hauteur du pôle évaluée en *issabâs* et zams pour certains lieux dont les latitudes sont connues, on peut déterminer de la sorte la valeur de ces dernières divisions en degrés et minutes. On trouve ainsi que l'issabâ correspond à un peu plus de 1° 36′, et que le zam équivaut par conséquent à 12′[3].

Les indications que nous fournit le Mohyth sur l'usage de l'issabâ dans le calcul des hauteurs polaires, sont à la fois obscures et insuffisantes. M. de Hammer n'a pu en saisir le sens. Le traducteur anglais de la version allemande, due à ce savant orientaliste, a éclairci les principales difficultés. Nous nous aiderons de ses observations pour faire comprendre le procédé mis en pratique par les Orientaux.

Les navigateurs prenaient la hauteur de l'étoile polaire avec un astrolabe. Ils visaient cette étoile et ils lisaient sur le quart de cercle gradué le nombre d'issabâs et de zams. Les deux quadrans opposés, sur lesquels se mouvait l'index ou verge à viser, étaient gradués. Ils comprenaient l'un et l'autre 14 issabâs un quart, ce qui donnait de chaque côté du milieu ou *kia*, 7 issabâs et 1 zam.

L'index, placé sur un des kias par l'une de ses extrémités, correspondait par son extrémité opposée à l'autre kia; puis, venait-il à s'en éloigner, comme les deux pointes de l'aiguille marchaient en sens inverse sur les deux quadrans, elles marquaient des degrés différents, mais dont la somme demeurait constamment égale à 14 issabâs

[1] زام, au pluriel ازوام. — [2] *Journal of the asiatic Society of Bengal*, t. V, p. 443. — [3] *Ibid.* p. 444.

un quart, nombre de degrés tracés sur les deux limbes. Les latitudes réelles de certains lieux, comparées à celles du Mohyth, qui sont évaluées en issabâs et zams, montrent que le zéro du quadran inférieur correspondait à une élévation polaire d'environ 5° 31′ ou 5m et demi. Cette hauteur avait été choisie, sans doute, comme point de départ, parce qu'elle était regardée comme la plus petite des hauteurs observables. Lorsque l'élévation de l'étoile polaire était moindre que ce nombre de degrés, les marins calculaient alors leur latitude d'après les *farkadain*, le β et le γ de la petite Ourse.

Quant au zéro du quadran supérieur, l'évaluation précédente a fait voir qu'il était à 28° 18′. Ainsi, en amenant l'index à 28° 18′ au-dessous du diamètre horizontal de l'astrolabe tenu dans un plan vertical, l'extrémité opposée à l'observateur donnait la hauteur polaire, pour laquelle on comptait un issabâ. Cette hauteur est environ celle de Suez et de l'embouchure de l'Euphrate. Les navigateurs orientaux l'avaient adoptée comme point de départ, parce qu'elle était vraisemblablement la plus grande hauteur polaire qu'ils eussent occasion d'observer.

Cette double graduation permettait au pilote qui voulait faire son point, de connaître de suite, par la seule inspection des limbes, quelle était la latitude. Il paraît que les Orientaux observaient, au reste, à la fois les deux limbes, afin, sans doute, d'être sûrs de l'exactitude de l'instrument. En regardant vers le nord, ils vérifiaient si l'élévation de l'étoile polaire, au-dessus du diamètre horizontal fixe de l'astrolabe, était égale à l'abaissement de l'index, au-dessous du même diamètre, que l'on observait en regardant vers le sud[1].

La valeur du zam tombant entre 12 et 13 minutes, le cercle comprenait 1680 zams ou 210 issabâs. L'auteur du Mohyth et Hadji-Khalfa[2] nous apprennent que les anciens faisaient usage d'un autre système de division, dans lequel était le cercle, partagé en 224 issabâs.

Les aires de vent ou *khenn*[3], qui étaient au nombre de 32, répondaient, dans le nouveau système, à 6 issabâs neuf seizièmes, tandis que, dans l'ancien système, elles étaient de 7 issabâs.

La longueur de l'issabâ paraît avoir été fixée sur la distance de la constellation de la Chèvre à celle appelée *Dobban* (les deux Ourses). Cette distance était évaluée à

[1] C'est ainsi que je comprends la phrase du Mohyth que M. de Hammer traduit comme il suit, en avouant qu'il n'en saisit pas le sens. Je cite la traduction anglaise faite sur la version allemande : *For exemple, if you go north and make the star eight zams; it is elevated one inch; if you go south it is by eight zams, one inch depressed.* (*Society of Bengal*, t. V, p. 443.)

[2] Hadji-Khalfa, *Djihan-Numa*, édit. impr. p. 61 et 62. *Journal of the asiatic Society of Bengal*, t. VII, p. 770.

[3] Ci-devant, p. CCXI.

4 issabâs, parce qu'elle répondait environ à quatre fois la longueur du petit doigt d'une main.

De même que les navigateurs des mers orientales reconnaissaient un issabâ astronomique, ils avaient aussi un issabâ, mesure itinéraire. Cet issabâ était la 24e partie de la coudée, dont quatre mille formaient un mille; trois de ces milles faisaient une parasange [1].

Pour observer la hauteur des astres, les navigateurs faisaient usage d'un instrument formé de neuf planches ou tablettes fixées sur le même plan horizontal. La première de ces tablettes était divisée en quatre parties égales chacune à un issabâ. La seconde comprenait 5 divisions ou issabâs, et les suivantes dépassaient chacune la précédente d'un issabâ, jusqu'à la dernière qui en comprenait 12. Ces planchettes étaient traversées dans leur milieu par un fil.

On avait ainsi de véritables pinnules, qui servaient à prendre les diverses hauteurs des étoiles comprises entre les deux limites de déclinaison et d'ascension sous lesquelles elles étaient observées. Pour l'observation, on tenait l'instrument horizontalement, et on l'avançait à droite ou à gauche, de façon que l'étoile vînt coïncider avec le bord supérieur d'une des planchettes [2].

Plus tard, les navigateurs firent usage d'instruments moins imparfaits et dont le principe se rapprochait plus ou moins de celui de l'astrolabe.

Autrefois, dit Hadji-Khalfa, les pilotes de l'Océan, pour mesurer la marche du navire, se servaient d'une planche [3] divisée en doigts; maintenant, ils font usage d'une planche de trois ou quatre empans environ; cet instrument est appelé par eux du nom de *deyrah* [4].

Le lecteur a maintenant sous les yeux le tableau de la science géographique chez les Arabes et les Orientaux, en général, à partir du moment où les Grecs et les Romains déposèrent le sceptre des arts et des lumières, jusqu'à celui où les Européens, faisant presque violence au globe qui nous sert de demeure, arrachèrent le voile qui l'avait couvert jusque-là. Tous conviennent que les Orientaux ont le droit de se faire entendre dans les débats qui ont pour objet la géo-

[1] Ci-devant, p. CCLXVI.

[2] *Journal of the asiatic Society of Bengal*, t. VII, p. 772.

[3] لوح ou *lauh* (Djihan-Numa, p. 63). Ce mot aurait-il quelque rapport avec notre terme de marine *loch* ?

[4] Le mot *deyrah* sert maintenant à désigner la boussole. (Ci-devant, p. CCXI.)

graphie historique. Il est même admis que, pour certaines contrées qui ont résisté jusqu'ici à toutes les tentatives, leur témoignage n'est pas à dédaigner dans les discussions topographiques et descriptives; mais cela ne suffit pas, si l'on veut rendre aux Arabes toute la justice qui leur est due. Dans les siècles qui suivirent les immortelles découvertes de Vasco de Gama, de Christophe Colomb et de Magellan, on perdit de vue les traités des Arabes et l'on s'habitua à ne plus les mettre en ligne de compte. Des faits qui avaient été révélés par eux n'entrèrent dans la circulation générale qu'après qu'ils eurent été retrouvés par une autre voie. Pour juger sainement des travaux des Arabes, il faut se reporter au delà de la découverte du cap de Bonne-Espérance et du continent américain; on verra la grande place qu'ils occupèrent et la part qui leur revient des découvertes faites plus tard. Ils avaient pris en main le flambeau de la science près de s'éteindre; ils entretinrent le feu sacré, et servirent de guide aux navigateurs européens du XIVe et du XVe siècle.

§ IV.

GÉOGRAPHIE D'ABOULFÉDA ET PLAN SUIVI DANS LA TRADUCTION.

Il nous reste à parler, d'une manière plus spéciale, de l'ouvrage qui fait l'objet de cette publication. Le paragraphe qui précède a été fort long; nous tâcherons de rendre celui-ci très-court.

Le traité d'Aboulféda reçut la dernière main en 1321 de J. C. On lit ces mots à la fin du manuscrit autographe: « Voici ce que dit l'auteur de ce traité, que le Dieu très-haut prolonge ses jours! Ceci est la fin de ce que nous avons trouvé de meilleur parmi les choses qui nous ont paru bonnes en fait de descriptions géographiques. Là se termine ce que nous avons choisi d'après la mesure de nos forces. Nous avons achevé de mettre ce livre au net, dans le mois de schaban de l'année 721 de la fuite prophétique (septembre 1321). Que le meilleur

des saluts et la plus excellente des bénédictions soient répandus sur le prophète[1] ! »

Cet ouvrage a toujours joui de la plus grande estime en Orient. Voici la traduction de quelques vers qui semblent avoir été composés du vivant d'Aboulféda, et qu'on lit en tête du texte imprimé :

Ce livre est admirable pour l'invention, la disposition et la rédaction; sa composition surpasse celle de tous les autres livres.

On y trouve, en fait de descriptions locales, des choses curieuses, et par les beautés qu'il renferme il ravit toutes les intelligences.

Le mérite transcendant de l'ordre qui y domine frappe tous les yeux; la marche en est si naturelle, que tu en prendrais le style pour un vin limpide.

Quel honneur pour celui qui a imaginé et mené à fin un tel ouvrage, et qui s'est élevé par là au-dessus de l'atmosphère que nous respirons, au-dessus même des planètes !

C'est le prince courageux qui, par son génie, domine les sphères célestes, et qui le dispute en pouvoir avec le pôle du monde.

On le voit passionné pour la science, avide d'instruction, insatiable de savoir, amoureux et presque fou de notions de tout genre.

C'est lui qui a relevé le fanal du mérite qui avait été abattu, et qu'on désespérait de voir rétablir.

Les hommes ont reconnu en lui un gage de repos et de félicité. En effet, au jour de la bienfaisance, c'est une mer; au jour du danger, c'est un guerrier indomptable.

Lorsqu'au moment du combat il fait dégainer les épées tranchantes, on croit voir des éclairs au milieu des nuages (soulevés par la poussière).

S'il marche à la tête d'une armée, la victoire l'accompagne et vole sur sa tête, dirigeant les deux ailes et le centre.

Puisse la victoire ne pas cesser de le protéger, et lui assurer un triomphe éclatant, aussi longtemps qu'on verra le mot masdar être mis à l'accusatif[2] !

[1] Préface de l'édition du texte arabe, p. XXXV.

[2] Ceci est une allusion à une des règles de la grammaire arabe, d'après laquelle le

La Géographie d'Aboulféda n'offre un caractère original que dans quelques-unes de ses parties. L'auteur n'a vu lui-même que la Syrie, l'Égypte, la portion de l'Arabie qui est située au nord de Médine et de la Mekke, et les contrées qui s'étendent au nord de la Syrie, depuis Tharse jusqu'à Césarée de Capadoce, et depuis Césarée jusqu'à l'Euphrate. Mais pour les contrées qu'Aboulféda n'a pu examiner de ses yeux, il a fait usage des traités rédigés avant le sien. Les principaux de ces traités sont les relations d'Alestakhry et d'Ibn-Haucal, les deux ouvrages d'Édrisi, non-seulement celui qui nous est parvenu, mais le traité plus étendu dont l'existence seule nous a été signalée; le Canon d'Albyrouny, dont la première partie se trouve dans la bibliothèque d'Oxford; le traité d'Ibn-Sayd, d'après l'exemplaire qui appartient à la Bibliothèque nationale; enfin, les traités intitulés *Alazyzy* et *Livre des longitudes et des latitudes,* ainsi que la traduction arabe de la Géographie de Ptolémée, faite sous Almamoun, et le *Lobab* d'Ibn-Alatir. Les quatre derniers ouvrages ne se sont pas trouvés à ma disposition.

Quelquefois Aboulféda invoque le témoignage de voyageurs contemporains. C'est ainsi que, pour l'Inde, il a fait usage de renseignements fournis par une personne qui avait visité cette contrée; et ces renseignements lui ont permis de donner de ce pays une description courte, mais, en général, exacte.

Il paraît que, dès le principe, Aboulféda avait pris pour base de son travail des données mathématiques. Son traité n'est pas, comme celui d'Édrisi, disposé par climats; l'auteur a eu égard aux divisions amenées par les différences de langue et les révolutions politiques; mais chaque lieu un peu important est accompagné de l'indication de sa longitude et de sa latitude.

Voici quelle est la division de l'ouvrage. On verra qu'à l'absence

nom d'action, quand il sert de régime à un verbe exprimé ou sous-entendu, doit être mis à l'accusatif. Ces sortes d'allusions seraient peu goûtées chez nous; elles le seraient encore moins dans une publication du genre de celle-ci : mais chez beaucoup d'Arabes, aux yeux desquels la grammaire est la première des sciences, elles sont regardées comme le signe caractéristique du savoir et de l'esprit.

de cartes géographiques près, c'est une imitation du livre grec de Ptolémée.

Le traité, proprement dit, est précédé d'observations générales, où il est parlé du plan suivi par l'auteur, de la valeur des mesures itinéraires, de la division de la terre en climats, des mers, des lacs, des fleuves, des montagnes, etc. Les prolégomènes occupent dans cette traduction les quatre-vingt-dix-huit premières pages.

La suite de l'ouvrage consiste en descriptions, et ces descriptions, qui sont classées par contrées, équivalent à autant de chapitres. Ptolémée avait donné l'exemple de ce classement; Aboulféda l'a étendu, en ce qu'il a accordé plus de place aux descriptions topographiques et historiques. Les chapitres étaient originairement au nombre de vingt-neuf; l'auteur les réduisit à vingt-huit.

Aboulféda a commencé ses descriptions par l'Arabie. On sait que l'Arabie a donné le jour à l'auteur de l'islamisme, et que la langue arabe est devenue la langue sacrée de tous les sectateurs de l'Alcoran. A ce double titre, l'Arabie avait droit à cet hommage de l'auteur. Les traités d'Alestakhry et d'Ibn-Haucal commencent par la description de l'Arabie; il y a plus : sur la carte générale qui se trouve en tête de la rédaction faite pour le fils de Hamdan [1], la Mekke occupe le centre du monde, et l'auteur du texte a soin de dire que telle était son opinion. Aboulféda ne manifeste rien de semblable; il se borne à faire observer que l'Arabie renferme la kaaba et le tombeau du prophète. Mais, non content de donner une place à part à l'Arabie, il a mis en tête du chapitre les deux villes de la Mekke et de Médine [2].

De l'Arabie, Aboulféda passe en Égypte et dans le Magreb. Puis il traite de l'Espagne et des îles des mers occidentales, après quoi il décrit successivement la Syrie et les contrées situées à l'est, jusqu'en Chine. Les deux derniers chapitres sont consacrés aux régions situées entre les deux tropiques, et aux contrées septentrionales de l'Europe et de l'Asie. Il n'a pas été tenu compte de cette division dans l'édition imprimée du texte, non plus que dans la présente traduction.

[1] Ci-devant, p. LXXXV et LXXXVI. Voyez aussi, p. CXCIII. — [2] Ci-après, p. 96 et 114.

Dans les manuscrits, les descriptions sont disposées sous forme de tables. Les tables se développent sur des doubles pages, et chaque page, du côté droit, est divisée en dix cases. La première case, en procédant à la manière des Arabes, c'est-à-dire de droite à gauche, renferme le numéro d'ordre; la deuxième, le nom du lieu auquel la bande est consacrée; la troisième case, les sources où l'auteur a puisé ses renseignements; les quatrième et cinquième cases, les degrés de longitude avec les minutes; les sixième et septième cases, les degrés de latitude avec les minutes[1]; la huitième case, le climat astronomique; la neuvième, la contrée où le lieu est situé; enfin, la dixième case, l'orthographe particulière du nom. Pour cette dixième case, j'ai déjà dit que, dans l'écriture arabe, on ne marque ordinairement que les consonnes; il existe même plusieurs consonnes qui se ressemblent entre elles, et qu'on ne peut distinguer qu'à l'aide de points placés au-dessus ou au-dessous. Afin de suppléer à l'absence des voyelles, et pour prévenir les déplacements auxquels les points sont exposés sous les doigts du copiste, on épelle pour ainsi dire chaque lettre, en ayant soin d'accompagner la lettre de l'indication de la voyelle et des points qui lui appartiennent. C'est l'objet que l'auteur a eu en vue dans cette dernière case[2]. A l'égard de la page du côté gauche, elle est consacrée aux descriptions particulières.

Les exemplaires manuscrits présentent encore d'autres points qui rendent la lecture du livre pénible. Dans l'édition imprimée, nous avons, M. de Slane et moi, tâché de faire disparaître ces obstacles; mais il nous a été impossible d'échapper au système de cases. Les mêmes difficultés n'existaient pas pour la traduction; aussi l'on trouvera ici la

[1] Dans le texte arabe, là où il n'y a pas de fraction de degré, et où, en Europe, on met un zéro, Aboulféda a mis un signe qui paraît être l'initiale du mot صفر, mot dont nous avons fait *chiffre*, et qui, en arabe, a le sens de *vide*. Nassyr-Eddin, de Thous, dans son traité intitulé مى فصل, et son commentateur Abd-Alouadjid, font observer qu'on a recours à ce moyen, afin que toutes les cases soient remplies, et qu'on ne puisse pas les confondre les unes avec les autres. (Manuscrits arabes de la Bibliothèque nationale, ancien fonds, n° 1151, fol. 24.) Nous avons, M. de Slane et moi, oublié de faire cette remarque dans l'édition imprimée.

[2] Ci-après, p. 95.

méthode qui, en pareil cas, est employée chez nous. Rien n'a été retranché, si ce n'est l'indication des signes orthographiques que nos voyelles suppléent suffisamment; mais tout se suit sans interruption. De plus, afin que le lecteur puisse en toute occasion passer du texte à la traduction, et de la traduction au texte, la traduction porte en marge l'indication de la page du texte à laquelle elle correspond.

Telle est la description pour ainsi dire matérielle du traité d'Aboulféda. A l'égard de la manière dont ce traité est rédigé, les vers arabes dont on a lu la traduction tendraient à faire croire que cette partie est à l'abri de tout reproche; mais il n'en est pas ainsi. L'auteur, en lisant les ouvrages qui avaient précédé le sien, mit successivement par écrit les passages qui paraissaient entrer dans le cadre qu'il avait choisi. Au moment de la rédaction, au lieu de fondre ensemble ces divers témoignages et de s'en approprier la substance, il se borna souvent à les mettre bout à bout, sans les lier par une transition quelconque, sans même marquer toujours l'endroit où une citation finissait, et où il en commençait une autre. Cet inconvénient, fâcheux en lui-même, l'est plus en arabe que dans d'autres langues. En arabe, le verbe auxiliaire est souvent sous-entendu; pour les verbes qui sont exprimés, il n'est pas toujours facile de reconnaître s'ils doivent être pris au présent, à l'imparfait ou au prétérit; c'est le contexte qui décide du sens; mais là où le récit se compose de fragments détachés, il n'y a pas, à proprement parler, de contexte. En pareil cas, il m'a fallu tâcher de remonter aux sources où l'auteur avait puisé; et, comme je n'ai pas eu à ma disposion tous les livres qu'Aboulféda avait mis à contribution, j'ai été quelquefois embarrassé.

Aboulféda avait pris la peine de se mettre au courant des différents systèmes que la science géographique enfanta chez les Arabes, systèmes qui, ainsi qu'on l'a vu, étaient une répétition de ceux qui avaient divisé les savants de la Grèce et de Rome. Il a été obligé de prendre parti au milieu de ces divergences; c'est ainsi que, pour la configuration de l'Afrique, il s'est prononcé pour les doctrines d'Ératosthène et de Strabon; mais nulle part il n'a tracé l'exposé de ces diffé-

rents systèmes, et, en général, il ne fait pas connaître les raisons pour lesquelles il embrasse une opinion plutôt qu'une autre. Combien la tâche que j'ai entreprise aurait été simplifiée, si Aboulféda était entré dans quelques explications!

Aboulféda fait ordinairement partir ses degrés de longitude de la côte du continent africain; cette manière de procéder amène une différence de dix degrés avec le méridien des îles Fortunées. Mais quelquefois ses longitudes commencent aux îles Fortunées, et il n'en avertit pas.

Pour chaque lieu un peu important, Aboulféda rapporte les opinions des principaux géographes sur sa longitude et sur sa latitude; mais souvent ces divergences, au lieu d'instruire, ne font qu'embarrasser. L'auteur aurait mieux fait de se rendre un compte rigoureux de la manière de voir de chacun des auteurs dont il invoquait le témoignage, et de rasssembler ces diverses opinions dans un point de vue général. Il se vante, dans ses prolégomènes [1], d'avoir mis le plus grand soin à placer chaque lieu dans le climat qui lui appartient réellement. S'il veut dire par là qu'il a fixé le climat de chaque lieu, d'après la latitude qu'il lui attribue, on doit s'en rapporter à sa parole. Mais quel moyen a-t-il eu de s'assurer de la latitude elle-même?

Aboulféda possédait une instruction très-variée, et les mathématiques étaient entrées dans le cercle de ses études; mais il ne paraît pas avoir été en état d'observer lui-même l'état du ciel. A l'article de Hamat [2], chef-lieu de sa principauté, il accompagne la longitude et la latitude de cette ville du mot *vérifié* [3]; mais un fait isolé ne prouve rien. Qui nous dit que l'observation a été faite par Aboulféda lui-même?

Chez les anciens, comme chez les modernes, jusqu'à ces derniers temps, ce n'est pas seulement par des observations astronomiques que l'on est parvenu à déterminer la position des divers lieux de la terre. Un endroit plus ou moins bien déterminé a servi à fixer la position de plusieurs autres. Souvent l'on n'a opéré que d'après des itinéraires. Le nombre des parasanges parcourues a donné le nombre des degrés,

[1] Ci-après, p. 11. — [2] Ci-après, t. II (p. 262 du texte arabe). — [3] محقق.

comme le nombre des degrés a donné quelquefois le nombre des parasanges[1]. Aboulféda établit la longitude et la latitude de certains lieux par un moyen qu'il appelle du nom d'*induction*[2]; en pareil cas, il a induit la position d'un lieu de celle d'un autre : non-seulement il procède d'après ses propres inductions, mais il invoque quelquefois l'induction d'Ibn-Sayd.

Les manuscrits du Traité d'Aboulféda qui nous sont parvenus, montrent que l'auteur est revenu plus d'une fois sur ce qu'il avait fait. Le principal changement qui distingue la dernière rédaction de celle du manuscrit autographe conservé dans la bibliothèque de Leyde, c'est l'ordre dans lequel les différents lieux d'une même contrée sont disposés. Dans le manuscrit autographe, les lieux paraissent distribués au hasard; dans la dernière rédaction, ils procèdent à la fois de l'ouest à l'est, dans le sens de la longitude, et du sud au nord, dans le sens de la latitude. Prenons pour exemple l'Espagne : l'auteur commence ses descriptions par les villes situées sur l'océan Atlantique, et pour deux villes placées sous le même méridien, il fait passer d'abord celle qui est au sud de l'autre. Voilà un ordre logique auquel on ne peut refuser son approbation; c'est l'ordre qu'avait adopté Ptolémée. D'après cela, il eût été facile à Aboulféda, en rapportant les divers nombres de la longitude et de la latitude d'une ville, de mettre en tête celui pour lequel il s'était décidé; c'était un moyen de se prononcer sans avoir besoin d'entrer dans aucune discussion. Il n'en a rien fait, et les nombres sont rapportés au hasard. Pour remédier, autant qu'il était en moi, à cet inconvénient, j'ai fait imprimer en lettres italiques les nombres qui me paraissaient répondre à la pensée de l'auteur.

Je ne me suis pas arrêté là. Dans l'édition du texte arabe, nous avons, M. de Slane et moi, inséré, à la fin des chapitres, certains passages qui se trouvent dans le manuscrit autographe, mais que l'auteur avait laissés de côté dans sa dernière rédaction. J'ai intercalé chaque

[1] Ci-après, p. 96 et 97. — [2] قياس. Greaves et d'autres savants ont pris ce mot pour le titre d'un livre.

passage, dans le chapitre auquel il appartenait, à la place qu'indiquait le contexte.

Ces remarques critiques, qui portent principalement sur la forme, n'ôtent rien à la richesse du fond, et n'empêchent pas que la Géographie d'Aboulféda ne soit, comme le Traité d'Édrisi, un ouvrage capital en son genre. L'Europe n'a pas produit, au moyen âge, un traité qui pût lui être comparé. Les défauts que nous avons reprochés à l'auteur tiennent évidemment à la position éminente qu'il occupa, et à la gravité des circonstances au milieu desquelles il se trouvait. Il n'avait pas voulu que personne autre que lui mît la main à ce qu'il regardait comme un monument pour sa gloire; et les soucis de tout genre dont il était assiégé ne lui permirent pas de soumettre son livre à une rédaction définitive. Aboulféda s'est distingué par deux qualités que peu de géographes, en Occident comme en Orient, ont réunies au même degré; son esprit sérieux et positif l'a préservé des récits absurdes qui surchargent la plupart des écrits du moyen âge. De plus, il a eu le bonheur, dans toutes les questions fondamentales, de se ranger du côté de la vérité.

On a vu que ce Traité, dès sa première apparition, conquit en Orient l'estime générale. Peu de temps après la mort de l'auteur, il en fut fait un abrégé par Deheby, écrivain très-fécond, qui est connu par plusieurs entreprises du même genre[1]. Plus tard, l'ouvrage a été disposé sous forme de dictionnaire, et accompagné de quelques additions. L'éditeur est le molla Mohammed, fils d'Aly, surnommé Sipahy-Zadé, et ancien cadi de Constantinople, lequel mourut l'an 977 de l'hégire (1588 de J. C.). Le même écrivain abrégea ensuite son édition et la reproduisit en langue turke[2].

[1] Schems-Eddin-Abou-Abd-Allah-Mohammed, surnommé Aldeheby, était né l'an 673 de l'hégire (1275 de J. C.), un an après la naissance d'Aboulféda, et il mourut l'an 748 (1347). (Voy. la traduction du Dictionnaire biographique d'Ibn-Khallekan, par M. de Slane, t. I, p. XXIV.)

[2] La rédaction arabe porte le titre de اوضح المسالك الى معرفة البلدان والممالك, c'est-à-dire « la plus claire des voies pour arriver à la connaissance des villes et des provinces. » (Voyez le Dictionnaire bibliographique de Hadji-Khalfa, édit. de Flügel, t. II, p. 393 et suiv.)

De plus, l'ouvrage d'Aboulféda a été imité en persan, et l'imitation a été publiée sous le même titre. Le titre du traité original est *Tacouim Alboldan*, ce qui signifie en arabe *Tableau synoptique des pays*. Le mot *tacouim* a été appliqué successivement aux écrits de divers genres, disposés sous forme de table; il a servi à désigner certaines tables astronomiques, ainsi que des traités de médecine, où les maladies et les remèdes étaient présentés dans une suite de cases particulières [1]. Dans la première moitié du XVIIe siècle, un écrivain appelé Mirza-Mohammed-Sadik, et surnommé *Isfahani*, apparemment parce qu'il était né à Ispahan ou dans les environs, composa deux traités de géographie générale; et comme dans l'un des deux les longitudes et les latitudes des divers lieux de la terre étaient rangées dans des tables, l'auteur lui donna le titre de *Tacouim-Alboldan*. Pour la composition de ce traité, l'auteur mit à contribution les écrits de Nassyr-Eddin, d'Aboulféda, d'Ulugbeg, etc. Malheureusement, il n'avait que des idées imparfaites de la géographie mathématique, et ses opinions ne peuvent pas faire autorité [2].

Passons à la manière dont j'ai essayé de remplir ma tâche de traducteur.

Cette traduction a été faite sur le texte arabe, tel qu'il a été publié, en deux livraisons, par M. de Slane et moi, sous les auspices de la Société asiatique. L'impression du texte ayant commencé en 1835, je fis ma traduction au fur et à mesure que les épreuves me passaient sous les yeux, et elle fut terminée, avec l'impression du texte, en 1840. La partie de la traduction qui paraît maintenant est imprimée depuis 1842. Quelques chapitres ont été communiqués, dès cette époque, à certaines personnes. Dans l'intervalle, il a été publié une édition lithographiée du texte à Dresde [3]. On voit qu'il m'a été impossible, au moins pour cette partie, de faire usage de la nouvelle édition.

La traduction qu'on voit ici n'est pas tout à fait telle qu'elle fut faite d'abord. Arrivé à la fin de ma tâche, j'aperçus une foule de difficultés que je n'avais pas d'abord soupçonnées. Le Traité d'Aboulféda n'est pas

[1] Ci-apres, p. 3. — [2] Ci-devant, p. CLXXIII. — [3] L'éditeur est M. Schier.

un livre courant qu'on puisse comprendre à la première lecture; c'est un livre de doctrines, dont il était, jusqu'à ce jour, très-difficile de se rendre compte. Je fus donc obligé de me remettre au travail, et ces nouvelles recherches ont produit la longue Introduction qu'on vient de lire. Je ne tarderai pas à mettre sous presse la deuxième et dernière partie de la traduction; mais le public, que je respecte autant que tout autre, peut être assuré que je ferai pour la seconde moitié ce que j'ai fait pour la première.

Une traduction latine du Traité d'Aboulféda fut entreprise, dès la première moitié du XVIIe siècle, par Schickard; mais cette traduction, qui était fort imparfaite, n'a jamais vu le jour. Greaves publia, quelques années après, le texte et la traduction des chapitres de l'Arabie et de la contrée baignée par l'Oxus. Au commencement du XVIIIe siècle, Gagnier commença une édition complète du texte, accompagnée d'une version latine et de notes; mais l'impression n'a pas dépassé le chapitre de l'Arabie. A la même époque, un prêtre maronite appelé Askery, et attaché à la Bibliothèque royale de Paris, exécuta une traduction latine de tout l'ouvrage[1]; mais, à en juger par quelques morceaux que j'en ai lus, Askery était étranger à la science géographique, et son travail m'a paru fort défectueux.

Reiske, qui s'est acquis une juste réputation par ses connaissances dans la langue arabe et par une érudition étendue, entreprit à Leyde, en 1746, une nouvelle traduction latine du Traité d'Aboulféda. Cette traduction a été publié, en 1770 et 1771, dans les tomes IV et V du Magasin de Büsching. Reiske déclare lui-même n'avoir mis que quarante-cinq jours à faire sa traduction. Une telle rapidité, chez un homme de la capacité de Reiske, avait un avantage; c'est la continuité d'une même pensée dans tout le cours du travail; mais elle ne laissait pas le temps de se livrer aux recherches convenables. D'ailleurs, Reiske était étranger aux données mathématiques qui tiennent une place fondamentale dans le traité original.

[1] Cette traduction fut faite sur le numéro 579 de l'ancien fonds arabe; et elle forme maintenant le numéro 620 du supplément du fonds latin.

En faisant ma traduction, je m'abstins de consulter celle de Reiske, afin de conserver toute ma liberté d'esprit. Plus tard, la variété des points de vue où mes recherches m'entraînèrent, me fit craindre de ne pas juger sainement des différences que pouvaient présenter les deux traductions. Je ne pouvais cependant avoir l'air de méconnaître le travail d'un savant tel que Reiske. Dans le cours de l'impression, je priai M. Derenbourg, un de mes anciens élèves et orientaliste très-habile, de vouloir bien lire toutes les feuilles de ma traduction, en la comparant, non-seulement avec le texte arabe, mais avec la traduction de Reiske. M. Derenbourg m'a fait quelques bonnes observations; mais il a peu trouvé à recueillir dans le travail de Reiske.

Je ne ferai pas le relevé de tout ce qui a été écrit sur la Géographie d'Aboulféda; ce relevé existe ailleurs : mais, puisque j'ai parlé de l'assistance que j'ai trouvée chez M. Derenbourg, je ne puis me dispenser de citer les noms de M. de Slane et de M. d'Avezac. En faisant imprimer, M. de Slane et moi, le texte arabe, nous eûmes naturellement l'occasion de discuter ensemble le sens de certains passages; il est donc juste qu'une part soit faite à M. de Slane. Quant à M. d'Avezac, il a eu la bonté de lire toutes les feuilles, tant de l'Introduction que de cette partie de la traduction. M. d'Avezac est un géographe dans toutes les conditions que suppose un tel titre; il est au courant de la géographie ancienne, de la géographie du moyen âge et de la géographie moderne. La géographie mathématique et la géographie physique lui sont également familières. C'est assez dire combien les conseils de M. d'Avezac m'ont été utiles.

A cette occasion, je dirai quelques mots dans un sens un peu différent. Pendant que cette partie de la traduction s'imprimait, j'en communiquai les chapitres à différentes personnes, qui en ont fait usage. J'étais loin de m'attendre aux retards qu'a éprouvés cette publication. Quelques savants ont eu la bonté de reconnaître publiquement les emprunts qu'ils me faisaient[1]; mais il en est d'autres qui se sont dis-

[1] Je crois de mon devoir de nommer l'illustre M. Carl Ritter, qui est assez riche de son propre fonds pour n'avoir pas besoin de dissimuler ce qu'il trouve chez les au-

pensés de faire mention, en tout ou en partie, des obligations qu'ils m'avaient. Il ne peut pas s'élever de doute sur l'époque où cette partie de la traduction a été imprimée : cela me suffit, et je m'abstiendrai d'en dire davantage.

Je terminerai cette introduction par quelques courtes remarques sur les géographies arabes, et sur l'esprit qui m'a guidé dans certains endroits de ma traduction.

Lorsque les Arabes apparurent sur la scène du monde, les principaux lieux de la terre avaient chacun leur nom particulier, et les conquérants ne purent pas faire autrement que de les adopter. Seulement, ils firent subir à la prononciation certains changements qui étaient exigés, soit par les sons particuliers à leur langue, soit par les formes propres à leur écriture. Chaque fois qu'Aboulféda cite une dénomination qui remonte au temps des Grecs et des Romains, j'ai rappelé la forme ancienne, et le lecteur est, par là même, fixé sur la forme arabe. Quant aux dénominations auxquelles les Arabes donnèrent naissance, j'en ai fait la remarque, et lorsque le nom est un mot significatif, j'en donne la traduction.

Les changements que les dénominations antiques ont subis en passant dans l'arabe, tiennent quelquefois à des circonstances fortuites qu'il est difficile d'apprécier; mais il y a des changements qui sont soumis à une même loi et qu'il importe d'indiquer. Si le mot commence par une voyelle ou une diphthongue, la voyelle ou la diphthongue originaire est ordinairement rendue en arabe par un signe analogue; si le mot commence par une consonne simple, comme les noms de Damas et de Rome, la consonne est rendue par la consonne correspondante; mais si la consonne est double, comme dans le mot *climat*, les Arabes, dont la langue ne comporte pas ce double son, placent ordinairement une voyelle en tête.

Maintenant, voici la loi que j'ai annoncée, et dont personne jusqu'ici n'avait fait mention[1]. La voyelle qui précède la première consonne du

tres. (Voy. la nouvelle édition de la partie de l'*Erdkunde* qui est consacrée à l'Arabie).

[1] Ce que M. de Sacy dit (*Gramm. arabe* t. I, p. 49) n'est pas entièrement satisfaisant.

nom, que cette voyelle remonte à la dénomination antique, ou qu'elle ait été ajoutée après coup, doit être la même que celle qui vient après la consonne. Je vais citer des exemples. Le mot *climat* a été converti en *iclym*, *Africa* ou l'Afrique en *Ifrykyé*, la ville d'*Apologos* en *Obollah*, la ville de *Syène* ou *Souène*, en Égypte, en *Osouan*, le nom illustre de Platon en *Aflatoun*, etc. Ces bizarres changements ne doivent pas être imputés aux conquérants qui envahirent, en quelques années, la plus belle portion de l'ancien monde. Ils furent l'ouvrage de certains savants qui fabriquaient des règles au fond de leur cabinet, et qui finirent par faire triompher leur opinion [1].

On trouvera dans ma traduction des noms qui sont écrits d'une autre manière qu'on ne les prononce ordinairement; il y en a même qui sont marqués avec plusieurs prononciations différentes. Ces divergences existent chez les indigènes eux-mêmes. Burckhardt, parlant d'une ville située au sud-est de la Mekke, dit qu'elle est appelée par les uns *Taraba* et *Toroba*, par les autres [2].

Chez les Arabes, ainsi que chez nous, on a quelquefois de la peine à reconnaître le genre des noms de lieux. Cette question est cependant importante pour les personnes qui lisent les anciennes poésies arabes. Bekry [3] l'a traitée à la fin de son Dictionnaire géographique, et on peut conclure de ce qu'il dit que les noms de lieux en arabe

[1] Voy. ci-devant, p. CCXXV, et ci-après, p. 153. M. Quatremère, pour se donner le plaisir de me contredire, a émis une opinion en dehors de toutes les règles. Dans mon mémoire sur l'Inde, j'ai rattaché le mot latin *algorismus* ou *alkhorismus*, qui, au moyen âge, s'appliquait à l'algèbre et à la science des nombres, au nom d'Alkharizmi, surnom d'un écrivain arabe cité pour un traité d'Algèbre. M. Quatremère présume (*Journal des sav.* du mois de janvier 1848, p. 44) que *algorismus* était plutôt le terme grec ἀριθμός, qui signifie *nombre*, et d'où nous avons fait *arithmétique*. Là-dessus, M. Quatremère cite des noms espagnols dérivés de l'arabe, et qui commencent par la lettre *g*. Le mot ἀριθμός n'est pas de ceux qui ont passé chez les Arabes; ils l'ont traduit dans leur langue. S'ils avaient voulu le conserver, ils auraient rendu l'*alpha* par un *alef*, comme ils ont fait pour les noms d'Archimède, d'Aristote, etc. Les mots espagnols que cite M. Quatremère commencent, en arabe, par une autre lettre que l'*alef*, et ne prouvent rien dans la question.

[2] *Voyage en Arabie*, t. II de la traduction française, p. 222.

[3] Ci-devant, p. CIII et CIV.

sont rangés, à peu près, dans la même catégorie que les mots ordinaires. Il s'exprime ainsi : « La plupart des noms de lieux sont masculins. Pour les noms féminins, on les reconnaît, soit à ce qu'ils portent à la fin la marque du féminin, par exemple la Mekke (Mekkeh), etc. soit à leur forme, comme Émèse (Hims), Damas (Dimaschc), etc. Les noms qui se terminent en *an,* comme Djordjan et Holouan, sont masculins[1]. » L'auteur cite, à l'appui, quelques vers où ces noms sont employés, et où leur genre est parfaitement déterminé. Cependant, il n'y a pas de règle sans infraction, ou, si on aime mieux, sans exception. L'auteur dit qu'en certains cas il faut sous-entendre le mot *ville.*

Les noms de lieux, étant suffisamment déterminés par eux-mêmes, n'ont pas besoin de l'article. On ne fait exception que pour les noms significatifs, par exemple le Caire (*Alcâhireh* ou la victorieuse); encore, dans ce cas, on n'ajoute pas toujours l'article. Je citerai, comme exemple, la ville de Vasseth, qui fut fondée par les Arabes, sur les bords du Tigre, à égale distance de Bassora et de Koufa, et dont le nom a le sens de *placée au milieu*[2].

Quelquefois les géographes arabes, pour déterminer le degré d'importance d'un lieu, disent qu'il renferme une mosquée djâmi. Le mot *djâmi* signifie, en arabe, *qui réunit:* c'est l'équivalent de notre mot *église,* qui est d'origine grecque. Il se distingue du mot *masdjid* ou mosquée, dont la signification, en arabe, est *lieu de prière,* et qui peut s'appliquer à une simple chapelle. L'office obligatoire et solennel du vendredi doit se célébrer dans une mosquée djâmi. Il peut y avoir plusieurs mosquées djâmi dans une ville; mais tout lieu qui possède une mosquée djâmi est au-dessus d'un hameau, et sert de centre à la population voisine[3].

[1] *Gramm.* de M. de Sacy, t. I, p. 343 et s.

[2] *Ibid.* t. I, p. 437.

[3] Comparez les Voyages de Chardin, édition Langlès, t. VII, p. 91; le Tableau de l'empire ottoman, de Mouradgea d'Ohsson, t. II, p. 200, 447 et 453; ainsi que la Chronique d'Aboulféda, t. I, n. 195. Voyez également ci-après, p. 103 et 120.

FIN DE L'INTRODUCTION.

ADDITIONS ET CORRECTIONS.

Pag. IX, ligne 11, *lisez :* Thocouz demir.

Pag. XXXI, ligne 18. Voir un Mémoire inséré par M. Gottwaldt dans le Journal asiatique du mois de novembre 1846, pag. 510 et suiv.

Pag. XXXVIII, ligne 9, *lisez :* Ketab-Almevazyn.

Pag. XLI, ligne 5, en commençant par la fin, *lisez :* tome XVIII.

Pag. XLIII, ligne 18, *lisez :* Ci-après, pag. 27 et 97.

Pag. CI. Sur le calendrier Djelaléen, voir l'ouvrage de Louis Ideler, intitulé *Lehrbuch der Chronologie*, Berlin, 1831, p. 477 et suiv.

Pag. CCLVII, ligne 4, en commençant par la fin, *lisez :* Usus maris.

Pag. CCLXXXIII et suiv. Voici le texte arabe du passage d'Albateny :

واما مواضع الارض المعلومة والبلدان المسكونة فى الطول والعرض فقد اوضحها بالقياس الذى قد ذكره باطلميوس ووافقه عليه غيره من القدماء ان الارض مستديرة وان مركزها فى وسط الفلك والهدار(1) محيط بها من كل الجهات وانها عند فلك البروج مثل منزلة النقطة قلة (2) واما عمرانها فانهم اخذوا حدوده من الجزائر العامرة التى تسمى الخالدات التى فى بحر اوقيانُس الغربى وهى ست جزائر عامرة الى اقصا عمران الصين فوجدوا ذلك اثنا عشرة ساعة فعلموا ان الشمس اذا غابت فى اقصا عمران الصين كان اول طلوعها على اول الجزائر العامرة المذكورة انها فى بحر اوقيانُس الغربى واذا غابت فى هذه الجزائر صار اول طلوعها على اقصى عمران الصين وذلك نصف دايرة الارض وهو طول العمران الذى وقف عليه ومقداره من الاميال ثلثة عشر الف ميل وخمس ماية ميل من الاميال التى عملوا عليها فى مساحة الارض ثم نظروا فى العرض فوجدوا العمران من موضع خط الاستواء الى ناحية الشمال ينتهى الى جزيرة تولى التى فى برطانية حيث يكون طول النهار الاطول عشرين ساعة، وذكروا ان خط الاستواء من الارض يقطع من المشرق الى المغرب فيما بين الهند والحبش فى جزيرة هناك من ناحية

مستديرة ومسكنها فى وسط الفلك والهواء محيط بها من كل الجهات وانها عند الفلك بمنزلة النقطة قلة.

[1] Je pense que c'est le grec Αἰθήρ.

[2] Massoudy s'exprime ainsi, t. I du *Moroudj-aldzeheb*, fol. 34, verso : وذكروا ان الارض

الجنوب من معدل النهار فيعترض هنالك ويحد ما بين الشمال والجنوب، والخط الذى يقطع هذا الخط من ناحية الشمال الى ناحية الجنوب فى النصف مما بين هذه الجزائر المذكورة انها فى بحر اوقيانس واقصا عمران الصين وهو قبة الارض المعروفة فما وصفنا وموضعها موضع التقاطع والعرض من خط الاستواء الى جزيرة تولى يكون قريبا من ستين جزءا وذلك سدس دائرة الارض فاذا ضرب هذا السدس الذى هو مقدار العرض فى النصف الذى هو مقدار الطول كان ما يظهر من العمران من ناحية الشمال مقدار نصف سدس الارض وهو جزء من اثنا عشر جزءا وقدروا بحر الهند فقالوا ان طوله يتخذ من المغرب الى المشرق من اقصا الحبش الى اقصا الهند ثمانية الاف ميل وعرضه الفان وسبع ماية ميل ويجاوز من جزيرة استواء الليل والنهار الى ناحية الجنوب الف وتسع ماية ميل وله خليج بارض الحبش يمد الى ناحية البربر يسمى الخليج البربرى وطوله خمس ماية ميل وعرض طريقه ماية ميل، وخليج اخر يخرج نحو ارض ايلة وهو بحر القلزم طوله الف واربعماية ميل وعرض طريقه الذى يسمى البحر الاخضر ماينا ميل وعرضه فى الاصل سبع ماية ميل، وخليج اخر يخرج نحو ارض فارس يسمى الخليج الفارسى وهو بحر البصرة طوله الف واربع ماية ميل وعرضه فى الاصل خمس ماية ميل وعرض طريقه ماية وخمسون ميل، وبين هذين الخليجين اعنى خليج ايلة وخليج فارس ارض الحجاز واليمن ويكون ما بين هذين الخليجين الف وخمس ماية ميل، ويخرج منه ايضا خليج اخر الى اقصى ارض الهند عند تمامه يسمى الخليج الاخضر طوله الف وخمس ماية ميل، وفى هذا البحر كله اعنى بحر الهند والصين من الجزائر العامرة وغيرها الف وثلثماية وسبعون جزيرة منها جزيرة فى اقصاه عند بلد الصين تسمى طبربانى وهى سرنديب يحيط بها ثلثة الاف ميل مقابل الهند من ناحية المشرق وفيها جبال عظام وانهار كثيرة منها تخرج الياقوت الاحمر ولون السماء وحولها تسع وخمسون جزيرة عامرة فيها مدن وقرى كثيرة، فاما بحر اوقيانس الغربى الذى يدعى المحيط فانه لا يعرف منه الا ناحية المغرب والشمال من اقصا ارض الحبش الى برطانية وهو بحر لا تجرى فيه السفن والست الجزائر التى فيه مقابل ارض الحبش هى الجزائر العامرة وتسما ايضا جزائر السعداء وجزيرة اخرا مقابل الاندلس تسمى غديرة عند الخليج وهذا الخليج يخرج منه وعرض موضعه الذى يخرج منه سبعة اميال وهو بين الاندلس وطنجه تسمى بُنْطا يخرج الى بحر الروم وفيه ايضا من ناحية الشمال جزائر برطانية وهى اثنا عشرة جزيرة ثم يبعد من العمران فلا يعرف احد كيف هو ولا ما فيه، فاما بحر الروم

ومصر فانه يخرج من عند الخليج الذى يخرج من بحر اوقيانس الغربى عند الجزيرة التى تسمى غديرة مقابل الاندلس الى صور وصيدا من ناحية المشرق وطوله خمسة الاف ميل وعرضه فى مكان ستماية ميل وفى مكان سبع ماية ميل وفى مكان ثمان ماية ميل وفيه خليج واحد يخرج الى ناحية الشمال قريبا من رومية طوله خمس ماية ميل يسمى اذرس (1) وخليج اخر يخرج من بحر ارض قربونية طوله ماينا ميل وفى هذا البحر كله من الجزائر ماية وثنتان وستون جزيرة عامرة منها خمس عظام احداها جزيرة قُبرنس (2) يحيط بها ماينا ميل وسردانية يحيط بها ثلثماية ميل وقبرس يحيط بها ثلثماية وخمسون ميلا وصقلية يحيط بها خمس ماية ميل واقريطش يحيط بها ثلثماية ميل، وبحر نيطس يمد من لازقة الى القسطنطينية العظمى طوله الف وستون ميلا وعرضه ثلثماية ميل يدخل فيه النهر الذى يُسمى طنابسْ وبحراه من ناحية الشمال من البحيرة التى تسمى مايطسْ وهو بحر ضخم وان كان يسمى بحيرة طوله من المشرق الى المغرب ثلثماية ميل وعرضه ماية ميل وعند القسطنطينية قدر ثلثة اميال والقس.....عليه وبحر جرجان وهو بحر الباب طوله من المغرب الى المشرق ثمان ماية ميل وعرضه ستماية ميل وفيه جزيرتان قبالة جرجان كانتا فيما مضا عامرة فهذه المواضع العامرة من موضع بحر الارض المعروف والله بذلك اعلم، وقد قسمت الارض بثلثة اقسام الاول منها من البحر الاخضر من ناحية الشمال والخليج الذى يخرج من نيطس الى البحر الاكبر وما بين بحيرة نابلس (3) الى نيطس فصارت حدود هذه الناحية من المغرب والشمال البحر الغربى وهو اوقيانس ومن ناحية الجنوب بحر مصر والروم ومن ناحية المشرق طنابس وبحيرة مانيطس وصارت هذه الارض شبه الجزيرة وسموها اورنفى (4) والقسم الثانى من ناحية الجنوب من بحر مصر الى بحر الحبش وحدود هذه الناحية من المغرب البحر الاخضر ومن الشمال بحر مصر والروم ومن المشرق العريش ومن الجنوب بحر الحبش ويسمى هذا القسم لوبيا، والقسم الثالث جميع ما بقى من عمران الارض الى اقصى ذلك وحدوده من المغرب طنابس والنهر والخليج والعريش وايلة ومن الجَنوُب بحر اليمن والهند ومن المشرق اقصا عمران الصين من ناحية المشرق والصين نفسها ويسمى هذا القسم آشيا الكبرى، فهذه الثلثة الاقسام قد جمعت الاقاليم والكور وساير البلدان العامرة، واما ما لا يعرف عمرانه ولا خرابه فهو احدى عشر جزو

[1] En grec Ἀδρίας.
[2] Je lis قرسق.
[3] Probablement مايطس. — [4] Massoudy a écrit اروفا. *Recueil des notices*, t. VIII, p. 147.

من إثنا عشر جزو، واما الجزو الذى فيه العمران المعروف من موضع خط الاستواء ففيه البحور والمفاوز، فان قال قايل هل فى هذه الاحدى عشر جزوء نبات وحيوان وعمران كان القول فيه من جهة القياس والراى اما ما كان من عمران الارض قبلنا (1) فانه لا يجوز الجد ولا الافراق التى ذكرنا واما الذى وراء ذلك فانه لم يجر واحد الينا ولكن الراى والظن يقع على ما لا ينكره احد من ذوى المعرفة على جهة القياس ان الشمس والقمر والكواكب تجرى عندنا فيكون بحركتها وقربها وبعدها صيف وشتا ونبات وحيوان وعمران وما يعرفه كل احد فان كانت الشمس تطلع على كل مكان من دايرة الارض الباقية والكواكب مثلها عندنا فيمكن ان يكون هنالك نبات وحيوان وبحور وجبال مثل ما عندنا وينبغى ان يكون كذلك، وتكون حصة الدرجة الواحدة من هذه الاميال المذكورة قريبا من خمس وستين ميلا وهو مسيرة يومين بالتقريب والله اعلم، فاما طول المدن وعرضها على ما رسم فى كتاب صورة الارض فان مواضعها من الطول الذى هو مسافة ما بين المغرب والمشرق فانهم ابتدوا به من الجزاير العامرة التى فى بحر اوقيانس الغربى الى ناحية المشرق على حسب ما وجدوا اوقات كسوفات القمر خاصة بتقدم بعضها بعضا فى البلدان فعلموا بذلك ان انتصاف النهار فى كل بلد يتقدم انتصاف النهار فى غيره من ناحية المغرب باجزاء من ازمان معدل النهار يكون مقدارها مقدار ازمان ما بين الكسوف فى البلدين ومن ذلك ما اخذوه من الاخبار ممن يسلك الطرق بالتقريب، واما عروض المدن فانهم اخذوها من قبل قياس الشمس فى اوقات انتصاف النهار فى البلدان فعرفوا بعدها وقربها من نقطة سمت الرؤس على نحو ما بينا (2) فيما تقدم من هذا الكتاب فعلموا بعد كل بلد من خط الاستواء وهو مسافة ما بين الجنوب والشمال ورسموا تحت كل مدينة بعدها من الجزائر الخالدات فى الطول من خط الاستواء فى العرض بالتقريب وقد اثبتنا ذلك على الرسم الذى وجدناه فى كتاب صورة الارض المعروف (3) وذكر اوساط البلدان والكور المعلومة ايضا ذكرا مفردا كما فعل بطلميوس وهى اربعة وتسعون بلداء، وقد يوجد فى هذا الكتاب خلل فى الاطوال والعروض وسنعيد ذكر ما يحتاج اليه من ذلك فيما يستانف من كتابنا هذا،

[1] Probablement عندنا.

[2] Probablement يبيّنّا.

[3] La version latine autorise à croire qu'il manque ici les mots بجغرافيا.

GÉOGRAPHIE
D'ABOULFÉDA

TRADUITE DE L'ARABE EN FRANÇAIS

ET

ACCOMPAGNÉE DE NOTES ET D'ÉCLAIRCISSEMENTS

PAR M. REINAUD

MEMBRE DE L'INSTITUT DE FRANCE (ACADÉMIE DES INSCRIPTIONS ET BELLES-LETTRES)
PROFESSEUR D'ARABE, ETC.

TOME II

PREMIÈRE PARTIE

CONTENANT LA PREMIÈRE MOITIÉ DE LA TRADUCTION DU TEXTE ARABE



PARIS

IMPRIMÉ PAR AUTORISATION DU GOUVERNEMENT

A L'IMPRIMERIE NATIONALE

M DCCC XLVIII

ADDITIONS ET CORRECTIONS.

N. B. Ce volume est imprimé depuis plus de cinq ans. Voir l'introduction, pag. cdxxv.

Page 13, ligne 19. Au lieu des mots « un des deux quarts de l'hémisphère septentrional, » lisez : « un des deux quarts septentrionaux de la sphère. »

Page 14, ligne 4. Voir l'introduction, p. cccxxv.

Page 17, ligne 20. Au lieu des mots « mais cette différence tient, » lisez : « quant à la divergence qui se manifesta chez les astronomes de la cour d'Almamoun, elle tenait. »

Page 23, à la fin, après *Aknabès*, ajoutez ces mots : « Cette forme, particulière aux écrivains arabes, est l'effet d'un déplacement de points diacritiques. »

Page 26, lignes 7 et 8. Voir l'introduction, p. cccLxxxvii.

Ibid. ligne 15. Voir l'introduction, p. cxxvii.

Ibid. note 6. Voir l'introduction, p. lxxii et suiv.

Page 28, note 1re. Voir le discours préliminaire de la Relation des voyages des Arabes et des Persans, t. I, p. lxxix.

Page 36, ligne 5. Sur les mots, *la Morée*, voy. ci-après, p. 279, note 4.

Page 39. Sur la position de Sinope, par rapport à Sarou-Kerman, voy. ci-après, p. 318, note 4.

Page 54. Sur le lac de la plaine d'Arzen, voy. la relation d'Ouseley, intitulée *Travels in various countries of the east*, Londres, 1819, t. I, p. 304.

Quant au lac de Bahtegan, voy. *ibid.* t. II, p. 171 et suiv.

Page 57, ligne 4. Au lieu de « à Zagava, » lisez : « dans le pays de Zagava. »

Page 60, note 2. Voir le Journal asiatique de mai 1847, p. 418 et suiv. (Mémoire de M. Defrémery.)

Page 76. Sur la rivière du Farsistan appelée Kour, voy. la Relation des voyages d'Ouseley, t. II, p. 330.

Page 113. Les deux premiers volumes de l'ouvrage de M. Caussin de Perceval, annoncé dans la note 2, ont paru récemment. Voy. le tome II, p. 576 et suiv.

Page 132, lignes 17-20. Voici le texte du passage d'Édrisi : قال الشريف الادريسي ومدينتا حضرموت احديهما تريم والاخرى شبام وشبام حصن منيع آهل في جبل شبام قال وفي جبلها قراة ومزارع ومياه جارية

Page 136, note 3. La ville d'Oman semble répondre mieux à Sohar. Voy. le discours préliminaire de la Relation des voyages, t. I, p. lxxx.

Page 165, ligne 26, lisez : $180° - A = 53° 00' 22''$.

Page 208, ligne 16. Au lieu des mots « de la partie habitée du continent (du côté du midi), » lisez : « de la saillie formée par l'Afrique (du côté de l'est). » Voir l'introduction, p. CCCXVII.

Page 231. Le nom de la ville de Zeyla (زيلع) a été changé, dans les copies du traité d'Édrisi, en *Zâleg* (زالغ). M. Jaubert ne s'est pas aperçu de l'erreur. Voy. la traduction française, t. I, p. 5, 36, 38, 39, 40 et 46.

Page 292, ligne 4. Le nom de la montagne de Thégoura est mentionné dans la Géographie de Ptolémée, liv. VI, chap. 16.

Page 304, au commencement. Suivant les écrivains chinois, l'usage établi, chez les Khozars, était commun à diverses nations turkes. Voy. les Recherches sur les langues tartares, par Abel-Rémusat, p. 316.

Page 305, note 3. Au lieu de « voy. ci-devant, pág. 292., » lisez « Voyez l'introduction, p. CCXCV et suiv. »

TABLE SOMMAIRE DES MATIÈRES

CONTENUES DANS CETTE PARTIE.

Pages.

PROLÉGOMÈNES d'Aboulféda 1

Notions sur la terre en général 3
Notions générales sur les sept climats 8
Mers 21
Lacs 45
Fleuves 55
Montagnes 81

Plan de l'ouvrage 95

CHAP. I. Arabie 99
II. Égypte 139
III. Afrique (Magreb) 168
IV. Afrique (zone torride) 205
V. Espagne 234
VI. Iles des mers occidentales 263
VII. Régions septentrionales de la terre 278

GÉOGRAPHIE D'ABOULFÉDA

INTITULÉE

TACOUYM-ALBOLDAN.

PREMIÈRE PARTIE.

PROLÉGOMÈNES.

Au nom du Dieu clément et miséricordieux, de qui nous implorons le secours!

Louons Dieu d'une manière qui convienne à sa majesté; que Dieu soit propice à notre seigneur Mahomet et à sa famille!

Pour en venir au fait, j'ai lu les livres qui traitent des pays et des contrées de la terre, des montagnes, des mers, etc. et je n'en ai trouvé aucun qui répondît à mon désir. Entre autres ouvrages que j'ai lus sur la matière sont, 1° le livre d'Ibn-Haucal : c'est un ouvrage étendu, dans lequel les pays sont décrits d'une manière complète; mais il y manque la manière dont doivent se prononcer les noms de lieux[1]. On n'y trouve pas non plus les degrés de longitude et de latitude; ainsi la plupart des lieux que l'auteur indique ne sont fixés ni quant à la prononciation, ni quant à la position, ce qui empêche de retirer de son traité une utilité parfaite. 2° Le livre du schérif Édrisi, sur les régions et les routes[2]. 3° Le livre d'Ibn-Khordadbeh, etc.[3]. Tous ces livres ont cela de commun avec le traité d'Ibn-Haucal, qu'ils ne renferment ni la fixation de l'orthographe des noms, ni les longitudes et les latitudes.

[1] Voyez, sur ce que l'auteur entend par la prononciation des noms, ce qui a été dit dans la préface servant d'introduction, p. CDXLIX.

[2] Voy. à cet égard la préface, p. CXXI.

[3] Voyez, sur ces ouvrages et les ouvrages analogues, la préface, p. LVII, etc.

Les tables astronomiques et les livres qui sont consacrés aux longitudes et aux latitudes[1] sont dépourvus de l'orthographe des noms et de la description des lieux; d'un autre côté, les livres où il est traité de la prononciation des noms, et où cette prononciation est marquée, par exemple le *Ketab-alansab* de Samany, le *Moschtarek* de Yacout-alhamavy, ainsi que le *Mozyl alirtyab an moschtabih alintissab* et le *Ketab-alfayssel*, composés tous deux par Aboulmadjd Ismaël, fils de Hibat-allah Almaussely[2], fixent l'orthographe des noms; mais ils ne contiennent pas les longitudes et les latitudes. Or, si on ne connaît pas la longitude et la latitude d'un pays, on ignore sa position, et l'on ne distingue ni sa partie orientale et occidentale, ni sa partie méridionale et septentrionale.

Après une mûre réflexion, nous avons rassemblé dans cet abrégé ce qui était épars dans les livres déjà mentionnés. Nous n'avons pas cependant prétendu traiter ici de toutes les contrées de la terre, ni même de la plus grande partie d'entre elles; c'est une chose qu'on ne peut pas espérer d'exécuter; car la totalité des livres qui sont consacrés à cette science n'en renferme qu'une portion extrêmement petite. En effet, bien que l'empire de la Chine soit vaste et que ses villes soient nombreuses, il ne nous est parvenu à son sujet que des notions rares et incomplètes; et ces notions sont loin d'être sûres. Il en est de même de l'Inde : ce qui nous est parvenu de cette contrée est confus et incertain. On en peut dire autant du pays des Bulgares, du pays des Circassiens (Djerkes), du pays des Russes (Rous), du pays des Serviens (Serb), du pays des Valaques (Aulac), et du pays des Francs, à partir du canal de Constantinople jusqu'à la partie occidentale de la mer Environnante : ces régions sont nombreuses, ces royaumes sont considérables et extrêmement vastes; et pourtant, vu le peu de notions que nous en avons, nous ignorons les noms de leurs villes et ce qui en constitue la physionomie. Tel est encore le cas des pays occupés par les nègres (Soudans) du côté du midi. Ces pays sont nombreux et renferment différentes races, par exemple : l'Abyssinie (Habesch), le Zanguebar (Zendj), la Nubie (Nouba), le Takrour, le Zeyla, etc. mais il ne nous est parvenu à leur sujet que des renseignements très-défectueux.

La plupart des ouvrages de géographie n'ont décrit d'une manière exacte

[1] Deux de ces tables, l'une de Nassir-eddin de Thous, et l'autre d'Ulug-Beg, ont été publiées par Grævius, sous le titre de *Binæ tabulæ geographicæ*. (Voyez les Petits géographes Grecs, édit. de Hudson. Oxford, 1712, t. III.)

[2] Voyez encore la préface, p. CIX.

que les pays musulmans; ils sont même loin de les avoir décrits tous. Mais, ainsi qu'on a coutume de le dire, parce qu'une chose n'est pas connue dans son entier, ce n'est pas une raison pour la rejeter entièrement; en effet, il vaut mieux ne connaître qu'une partie d'une chose, que de n'en savoir rien du tout. Nous avons réuni, dans cet abrégé, ce qui était épars dans une foule d'écrits; c'est ce que tu verras, s'il plaît à Dieu, quand nous serons arrivés à la partie descriptive. Notre plan, en composant ce livre, a été celui d'Ibn-Djazla [1], dans son livre de médecine intitulé *Tacouym-alabdan* (Tableau synoptique des corps); c'est pour cela que nous l'avons appelé *Tacouym-alboldan* (Tableau synoptique des pays). Mais, avant de passer aux tableaux [2], nous présenterons quelques notions indispensables relativement à la terre, aux sept climats et aux mers.

NOTIONS SUR LA TERRE EN GÉNÉRAL.

La terre, considérée d'une manière générale, a la forme d'une boule. C'est ce qui se prouve en astronomie d'une foule de manières : par exemple, les étoiles, en se levant et en se couchant pour les peuples de l'orient plutôt que pour les peuples de l'occident, montrent que la terre est ronde de l'est à l'ouest. La preuve que le reste de la terre est rond résulte de ce que le pôle et les étoiles du nord s'élèvent en même temps que le sud s'abaisse pour les personnes qui se dirigent vers le septentrion, tandis que le pôle et les étoiles du sud s'élèvent en même temps que le nord s'abaisse pour les personnes qui s'avancent vers le midi; et cela suivant le plus ou moins d'espace que ces personnes ont parcouru. Ce qui prouve encore cette rotondité d'une manière générale, c'est, entre autres choses, la combinaison de ces deux genres de direction, pour les personnes qui suivent une direction intermédiaire. On ne peut pas dire que les inégalités de la terre, qui ont donné naissance aux montagnes et aux bas-fonds, lui ôtent sa rotondité fondamentale. Ces inégalités n'altèrent pas la forme de la terre d'une manière sensible; car il a été démontré par les astronomes qu'une montagne qui s'élève à la hauteur d'une demi-parasange est, par rapport à la masse du

[1] Médecin de Bagdad, qui écrivait à la fin du XIe siècle de notre ère. Voyez, à son sujet, la Chronique d'Aboulféda, tom. III, pag. 324, et le Dictionnaire bibliographique de Hadji-Khalfa, édition de M. Flügel, tom. II, pag. 391. L'ouvrage d'Ibn-Djazla se trouve parmi les mss. arab. de la Biblioth. royale, anc. fonds, n° 1020.

[2] Pour avoir une idée de ces tableaux, il faut consulter le texte arabe. Dans la traduction nous avons disposé les faits d'une autre manière.

globe, ce que serait le cinquième d'un septième (le trente-cinquième) de la largeur d'un grain d'orge, par rapport à un globe d'une coudée de diamètre.

De même on montre en astronomie, de plusieurs manières différentes, que la terre occupe le centre de la sphère céleste; on le prouve, par exemple, par les éclipses de lune qui ont lieu lorsque cette planète est en opposition directe avec le soleil. Ainsi, celui qui se tient debout sur la terre, sur quelque point que ce soit, a la tête, c'est-à-dire l'extrémité supérieure de son corps, tournée vers la partie correspondante du ciel, et le pied, c'est-à-dire l'extrémité inférieure, tournée vers le centre du globe. La partie convexe de la terre correspond donc à la partie concave du ciel qui l'entoure; d'où il résulte que, pour l'homme qui marche sur la terre, sa tête, à chaque pas qu'il fait, a pour zénith [1] un point différent de la sphère céleste.

Voici un problème qui servira à rendre la chose sensible. Supposons la possibilité de faire le tour de la terre; supposons, de plus, trois individus réunis dans un lieu déterminé, dont l'un se dirigera vers l'occident, et le deuxième vers l'orient, tandis que le troisième restera au même endroit, attendant que les deux autres aient fait le tour du globe. Celui qui s'est avancé vers l'occident reviendra par l'orient, et celui qui a marché vers l'orient retournera par l'occident. Or, à celui qui est allé vers l'occident il manquera un jour [2], tandis que celui qui est allé vers l'orient comptera un jour de trop. En effet, celui qui s'est dirigé vers l'occident, et que nous supposons avoir fait le tour de la terre en sept jours, a marché dans la même direction que le soleil, de manière que chaque jour le soleil s'est couché, pour lui, plus tard d'à peu près un septième de sa révolution; ce qui, en sept jours, fait une révolution entière, c'est-à-dire un jour complet. Celui, au contraire, qui a marché vers l'orient, a suivi une direction opposée à celle du soleil, et le soleil s'est couché, pour lui, un septième de révolution de meilleure heure; ce qui, au bout de sept jours, fait un jour entier, et ce qui l'oblige à compter un jour de plus. Ainsi donc, si le jour du départ a

[1] Notre mot *zénith* est l'altération du mot arabe *semt*. Celui-ci veut dire proprement *chemin, voie*, et se dit en astronomie de la partie du monde ou du point de l'horizon auquel répond un objet. C'est le même terme arabe qui, mis au pluriel sous la forme de *somout*, et précédé de l'article (alsomout, prononcez *assomout*), a donné naissance à notre mot *azimuth*. (Voyez le Recueil des notices et extraits des manuscrits de la Bibliothèque du roi, tom. VII, pag. 90.)

[2] Cette observation, qui ne reposait que sur la théorie, fut vérifiée pour la première fois en 1522, lorsque Sebastien del Cano, compagnon de Magellan, aborda en Espagne, venant de l'Orient, après être parti trois ans auparavant pour l'Occident.

été un vendredi, et que l'un et l'autre reviennent, le vendredi suivant, auprès de celui qui est resté immobile, l'individu qui n'a pas bougé marquera un vendredi, celui qui a marché vers l'occident pour revenir par l'orient marquera un jeudi, et celui qui a marché vers l'orient pour revenir par l'occident, un samedi. Le résultat sera le même si, au lieu de quelques jours, le voyage a duré des mois ou des années.

DIVISIONS DU GLOBE DE LA TERRE.

On entend par équateur[1] un grand cercle qu'on suppose passer par les deux points des équinoxes du printemps et de l'automne, et qui partage la terre en deux parties, l'une au nord et l'autre au midi. Si, ensuite, tu supposes un autre grand cercle passant par les deux pôles du premier, la terre sera divisée par les deux cercles en quatre parties. C'est l'un des quarts situés au nord qui forme le monde habité; pour les trois autres quarts, ils ne nous sont pas connus, et l'opinion la plus répandue est qu'ils sont occupés par les eaux.

Ce qui a fait penser que la partie habitée du monde en forme seulement le quart, c'est que, d'après l'observation des phénomènes célestes, tels que les éclipses, le temps des habitants de l'extrémité de l'orient ne devance pas celui des habitants de l'extrémité de l'occident de plus de douze heures; or, une heure équivaut à quinze degrés, et quinze degrés multipliés par douze font cent quatre-vingts, ce qui représente la moitié de la circonférence du globe. Voilà comment l'on a su que la longueur de la partie habitée du monde ne dépasse pas la moitié de sa circonférence.

De plus, on a reconnu que cette partie était placée au nord, parce que, dans un très-petit nombre de pays seulement, les ombres, à l'heure de midi, quand le soleil est à l'équateur, sont tournées vers le sud. C'est ce qui a lieu pour la partie la plus éloignée des pays de Zendj et de Habesch (le Zanguebar et l'Abyssinie), portion qui, pourtant, ne dépasse pas le troisième degré de latitude (méridionale). A la vérité le monde, à cause du froid, devient inhabitable vers son extrémité septentrionale, à partir du point où sa latitude dépasse le complément de la déclinaison entière du soleil. J'entends par complément de la déclinaison entière du soleil, une latitude de soixante-six degrés et demi environ.

[1] *Khatth-alistiva*, littéralement « ligne de l'égalité. »

La mer entoure la terre par la plupart de ses côtés. On connaît les côtés nord-ouest et sud-est, mais personne n'a visité la partie sud-ouest; nous n'avons pas non plus une idée exacte de la partie nord-est.

On a fait remarquer que si le quart septentrional du monde est habitable, et si le quart méridional ne l'est pas, c'est uniquement à cause de la proximité du soleil. En effet, lorsque le soleil est au zénith du quart méridional de la terre, il se trouve placé dans la partie méridionale du zodiaque, et il est à son périgée. En conséquence il est plus rapproché de la terre, son volume est plus grand, ses rayons sont plus puissants et plus sensibles. Mais Nassyr-eddin de Thous a attaqué ce raisonnement, et il a dit que la différence de volume du soleil, suivant que cet astre se trouve dans son périgée ou dans son apogée, n'est pas accessible aux sens; d'où il serait étrange que l'influence du soleil fût si grande, que de deux lieux dont la situation est tout à fait analogue, l'un fût habitable et l'autre ne le fût pas. Tout cela n'est donc qu'un effet de la volonté divine. D'autres ont prétendu que le quart méridional est inhabitable, parce qu'il a la voie brûlée au zénith. Or, l'on entend par *voie brûlée* l'espace du ciel qui est situé entre les deux points où a lieu l'abaissement du soleil et de la lune, et qui correspond à certains degrés de la Balance et du Scorpion. Ce raisonnement est également faible; et, comme le fait observer Nassyr-eddin, il ne repose que sur les rêveries des astrologues [1].

Un point sur lequel s'accordent les voyageurs et la masse des astronomes, c'est que la terre se divise en cinq zones séparées par des cercles parallèles entre eux et parallèles à l'équateur. Deux de ces cercles marquent la limite

[1] Les astrologues supposent que les sept planètes ont chacune dans le ciel un point où leur influence est plus grande, et un autre où cette influence est moindre. Le premier est appelé le lieu de l'exaltation, et l'autre celui de l'abaissement. Dans le premier, l'astre est favorable; dans le deuxième, il est nuisible. L'exaltation du soleil a lieu dans le 19e degré du Bélier, et son abaissement dans la partie opposée du ciel, c'est-à-dire dans le 19e degré de la Balance. L'exaltation de la lune a son siége dans le 3e degré du Taureau, et son abaissement dans le 3e degré du Scorpion. L'espace situé entre le 19e degré de la Balance et le 3e du Scorpion, est ce qui s'appelle *la voie brûlée*. (Voyez l'abrégé du Traité de Nassyr-eddin Althoussy, manuscrits arabes de la Bibliothèque royale, ancien fonds, n° 1140, fol. 29 *recto*, 30 *verso* et 41 *verso*. Voyez aussi le n° 1146, fol. 14 *verso*.) Il serait possible que l'opinion des astrologues reposât sur ce principe, que, le soleil et la lune se trouvant rapprochés l'un de l'autre au moment de leur plus grand abaissement, l'influence de ces deux grands luminaires se fait sentir d'une manière plus énergique. On trouve dans les œuvres morales de Plutarque quelque chose qui se rapporte peut-être à la voie brûlée. (Voyez le traité *de Placitis philosophorum*, lib. III, cap. 1.)

de la partie du monde qui est inhabitable à cause de la violence du froid : ce sont les deux cercles qui avoisinent les pôles. Cette partie se compose de deux portions, sous forme de timbales[1], dont l'une est située au nord et l'autre au midi. L'une et l'autre se terminent d'un côté en segment de sphère, et ont, de l'autre, pour limite un plan uni. Quant à l'espace situé entre ces deux zones, il se subdivise en trois parties bornées chacune par deux plans circulaires. La zone intermédiaire de ces trois divisions est celle sur laquelle passe l'équateur, et dont la plus grande partie est inhabitable à cause de l'excès du chaud. A l'égard des deux zones qui lui sont contiguës, l'une est au nord et l'autre au midi. L'une et l'autre jouissent d'une température modérée; mais celle du midi est, à ce qu'on dit, couverte par les eaux. Voici une image de cette division :

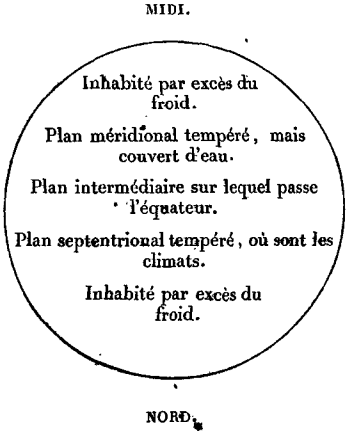

DE L'ÉQUATEUR.

L'équateur, si on le fait venir par la mer de la Chine, se dirige à travers la mer de l'Inde vers le pays des Zendj et celui des nègres de l'occident[2], et arrive jusqu'à la mer Environnante, du côté de l'ouest. Quiconque habite un des lieux situés sous l'équateur n'éprouve aucune différence par rapport à la longueur de la nuit et du jour, qui restent constamment égaux. Les deux pôles du monde demeurent sur l'horizon du lieu qu'il habite, et les cercles parallèles sont perpendiculaires à cet horizon. Chaque année,

[1] C'est-à-dire, comme nos tambours de cavalerie, qui sont empruntés à l'Orient, et qui, couverts d'une peau d'un côté, se terminent de l'autre en segment de sphère. — [2] On sait qu'il y a aussi des nègres dans les îles de l'océan Indien.

le soleil passe deux fois au-dessus de sa tête, à savoir, lorsque le soleil entre dans les signes du Bélier et de la Balance. Quelques personnes croient que ce pays est le plus tempéré de la terre; d'autres ont pensé qu'il est très-chaud. En effet, l'équateur n'a été ainsi appelé que parce qu'il indique une parfaite égalité de la nuit et du jour; bien loin d'annoncer une température modérée, les peuples qui habitent sous lui et aux environs ont le teint, les poils et le corps brûlés.

Sous ce cercle, dans l'espace de douze mois, c'est-à-dire d'une année complète, il y a deux printemps, deux étés, deux automnes et deux hivers. Quand le soleil est arrivé au commencement du Bélier, il est vertical aux peuples qui habitent sous la ligne équinoxiale : c'est le commencement du premier été; le premier automne commence lorsque le soleil est arrivé au milieu du Taureau; quand il a atteint le premier degré du signe du Cancer, c'est le commencement du premier hiver : en effet, le soleil se trouve alors à sa plus grande distance de l'équateur, du côté du nord; enfin, quand le soleil est parvenu au milieu du signe du Lion, commence le premier printemps. De même, lorsque le soleil entre dans le signe de la Balance, commence le deuxième été; il en est de même du second automne, quand le soleil est au milieu du Scorpion. Le second hiver commence également quand le soleil est entré dans le Capricorne : en effet, le soleil est alors à sa plus grande distance de la ligne équinoxiale du côté du midi. Enfin, on se trouve au commencement du deuxième printemps, au moment même où le soleil est arrivé au milieu du Verseau.

NOTIONS GÉNÉRALES SUR LES SEPT CLIMATS[1].

Sache que la plus grande partie du monde habité est située entre le 10e degré de latitude septentrionale et le 50e. Or les hommes de l'art ont divisé cet espace en sept climats, de manière que chaque climat formât une espèce de zone offrant un caractère commun à tous les pays qui en font partie. Les climats s'étendent en long, de l'orient à l'occident. Pour leur largeur, elle est comparativement petite; c'est l'espace nécessaire pour que le plus long jour du pays que chaque climat représente ait une demi-heure de plus que le climat précédent.

La plupart des auteurs ont fait commencer les degrés de longitude du côté

[1] Sur l'origine de la division du monde par climats, voyez la préface, p. CCXXIV et suiv.

de l'occident, afin que ces degrés procédassent dans le même sens que les signes du zodiaque. Quant à la latitude, on l'a fait partir de l'équateur, ligne naturellement déterminée. On a dit, de plus, que le monde habitable commence du côté de l'occident, aux îles Éternelles, lieu qui, du reste, est aujourd'hui inhabité [1]. C'est à ces îles que quelques-uns ont placé le commencement de la longitude, tandis que d'autres l'ont fait partir des bords de l'océan Occidental, ce qui fait une différence de dix degrés de la circonférence de l'équateur. Quant à l'extrémité du monde habitable, du côté de l'orient, c'est le lieu nommé *Kattigara* [2]. Le point situé au milieu des deux côtés extrêmes, je veux dire l'extrémité occidentale et l'extrémité orientale, et placé sous l'équateur, porte le nom de *coupole de la terre*. Il est à la distance d'un quart de la circonférence, par rapport à l'extrémité occidentale; mais on est partagé sur sa position réelle, par suite du manque d'accord sur cette même extrémité, puisque les uns la placent aux îles Éternelles, tandis que les autres la mettent sur la côte du continent [3].

Quant aux climats considérés par rapport à la latitude, chaque climat finit là où un autre commence; mais on s'est partagé au sujet du com- 8.
mencement des climats. Quelques-uns ont fait commencer le premier climat à l'équateur, et ont fait finir le septième là où la terre cesse d'être habitable. Mais d'après l'ordre généralement adopté, et qui est suivi par les auteurs les plus exacts, le premier climat commence au 12e degré et deux tiers de latitude (septentrionale), et le septième finit au 50e degré et un tiers de latitude. C'est ce dernier ordre que nous avons suivi dans cet abrégé. Quant à la longitude, nous l'avons fait partir de la côte occidentale, ainsi que le font les auteurs modernes [4]. Maintenant nous allons parler en détail des sept climats.

Le premier climat commence là où le jour le plus long est de douze

[1] Voy. sur ces îles, la préf. § III, et ci-après c. VI.

[2] Kattigara est un lieu situé sur les bords de la mer Orientale, et que Ptolémée place à l'extrémité des contrées où les flottes romaines étaient parvenues. Le mot *Kattigara* a été un peu altéré par les écrivains arabes.

[3] Les orientaux se représentent ordinairement la partie habitable du monde comme une espèce de disque, avec un point au milieu qui domine tout le reste; ils ont donné à ce point le nom de *coupole de la terre*. On trouve dans le manuscrit persan de la Bibliothèque royale, ancien fonds, n° 62, fol. 309, une carte représentant l'univers, avec la coupole au milieu. Ce lieu est placé sous forme d'île dans la mer, vers l'embouchure du golfe Persique. C'est le même lieu qui a été appelé par quelques auteurs *coupole de aryn*. Je me suis longuement étendu sur ce point dans la préface, § III.

[4] Par *auteurs modernes*, Aboulféda désigne les écrivains arabes, par opposition aux écrivains grecs et romains.

heures et trois quarts, et où la latitude est de douze degrés et deux tiers. Sa position moyenne est là où le jour est de treize heures, et où la latitude atteint seize degrés et demi, plus un huitième. Il se termine là où le jour est de treize heures et un quart, et où l'on compte vingt degrés de latitude, plus un quart de degré, plus un cinquième, à une petite fraction près.

Nous avons dit que chaque climat se termine là où en commence un autre. Le deuxième climat commence au 20e degré de latitude, plus un quart, plus un cinquième ; d'où il résulte que la fin du premier climat se trouve un peu en deçà de cette limite, et que sa largeur est d'environ sept degrés, deux tiers et un huitième de degré. Quant à sa longueur, nous l'indiquerons plus tard, s'il plaît au Dieu très-haut, avec l'étendue des autres climats.

Le deuxième climat commence là où le plus long jour est de treize heures et un quart, et où l'on compte vingt degrés de latitude, plus un quart, plus un cinquième. Sa position mitoyenne est là où le plus long jour a treize heures et demie, et où la latitude est de vingt-quatre degrés, plus une moitié, plus un sixième. Ce climat se termine là où le jour est de treize heures et trois quarts, et où la latitude est de vingt-sept degrés et demi, à une petite fraction près. Sa largeur est donc d'environ sept degrés et trois minutes.

Le troisième climat commence là où le plus long jour est de treize heures et trois quarts, et où la latitude est de vingt-sept degrés et demi. Sa position mitoyenne est là où le jour est de quatorze heures, et où l'on compte trente degrés de latitude, plus deux tiers de degré. Il se termine là où le jour est de quatorze heures et un quart, et où la latitude est de trente-trois degrés, plus une moitié de degré et un huitième, à une petite fraction près. Sa largeur
9. est donc d'environ six degrés, plus un huitième.

Le quatrième climat commence là où le jour est de quatorze heures et un quart, et où la latitude est de trente-trois degrés, plus une moitié de degré, plus un huitième. Sa position mitoyenne est là où le jour est de quatorze heures et demie, et où la latitude est de trente-six degrés, plus un cinquième de degré, plus un sixième. Il finit là où le jour est de quatorze heures trois quarts, et la latitude de trente-neuf degrés moins un dixième de degré et une autre petite fraction. Sa largeur est donc d'à peu près cinq degrés dix-sept minutes.

Le cinquième climat commence là où le jour est de quatorze heures et trois quarts, et où la latitude est de trente-neuf degrés moins un dixième. Sa position mitoyenne est là où le jour est de quinze heures et où la lati-

tude est de quarante et un degrés et un quart. Il se termine là où le jour est de quinze heures et un quart, et où la latitude est de quarante-trois dégrés, plus un quart de degré, plus un huitième, à une petite fraction près. Sa largeur est donc d'environ quatre degrés, plus un quart, plus un huitième de degré, plus un dixième.

Le sixième climat commence là où le jour est de quinze heures et un quart, et où la latitude est de quarante-trois degrés, plus un quart de degré, plus un huitième. Sa position mitoyenne est là où le jour est de quinze heures et demie, et où la latitude est de quarante-cinq degrés, plus un quart de degré, plus un dixième. Il se termine là où le jour est de quinze heures et trois quarts, et où la latitude est de quarante-sept degrés, plus un cinquième de degré, à une petite fraction près. Sa largeur est donc d'environ trois degrés, plus une moitié de degré, plus un huitième, plus un cinquième.

Le septième climat commence là où le jour est de quinze heures et trois quarts, et où la latitude est de quarante-sept degrés, plus un cinquième. Sa position mitoyenne est là où le jour est de seize heures, et où la latitude est de quarante-huit degrés, plus une moitié de degré, plus un quart, plus un huitième. Il se termine là où le jour est de seize heures et un quart, et où la latitude est de cinquante degrés, plus un tiers de degré. Sa largeur est donc de trois degrés huit minutes.

La plupart des personnes qui ont publié des tables de longitude et de latitude, ou des ouvrages analogues, n'ont pas tenu un compte exact du climat propre à chaque lieu, et ils ont transporté les lieux d'un climat dans un autre. 10.
Quiconque a examiné la chose et a cherché à s'en assurer, peut rendre témoignage de la vérité de ce que nous avançons. Pour nous, nous avons fait attention à cela, et nous avons placé chaque lieu dans le climat qui lui appartient.

Il est bon d'observer qu'en dehors des sept climats il existe de nombreuses régions. Ce sont les contrées situées au delà du premier climat, du côté du midi, et celles qui se trouvent derrière le septième climat, du côté du nord, jusqu'à l'extrémité du monde habité.

Quant à la longueur des jours, au delà du septième climat, le jour le plus long est de dix-sept heures, là où l'on compte cinquante-quatre degrés de latitude, plus une fraction. Le jour est de dix-huit heures sous le 58e degré; il est de dix-neuf heures sous le 61e degré; il est de vingt heures sous le 63e degré; de vingt et une heures sous le 64e degré et demi; de vingt-deux heures sous le 65e degré, plus une fraction; de vingt-trois heures sous le 66^{e}

degré; de vingt-quatre heures là où la latitude a atteint le complément de la plus grande déclinaison du soleil, ce qui a lieu sous le 66e degré, plus une fraction. Le jour est d'un mois sous le 67e degré et un quart; de deux mois sous le 70e degré moins un quart; de trois mois, sous le 73e degré et demi; de quatre mois sous le 78e degré et demi; de cinq mois sous le 84e; enfin, d'une demi-année, à peu près, là où la latitude est d'un quart de la circonférence, c'est-à-dire de quatre-vingt-dix degrés.

Voici ce que dit Albyrouny dans son *Canoun* : « L'équateur est la ligne sous « laquelle il n'y a pas de latitude. En effet, c'est de l'équateur que part la lati- « tude et c'est à ce cercle qu'elle se rapporte. Comme l'horizon de l'équateur « passe par les deux pôles du monde, il divise en deux moitiés les cercles (cé- « lestes) qui le coupent et qui sont parallèles à la ligne équinoxiale [1]. Ainsi, à « l'équateur il n'y a pas de parallèle (céleste) ni constamment visible, ni cons- « tamment invisible. Le jour et la nuit ne diffèrent pas entre eux; au contraire, « les astres restent pendant un temps égal au-dessus et au-dessous de l'horizon. « Les deux pôles de l'écliptique se trouvant dans le même cas, l'écliptique [2], à « chacune de ses révolutions, passe deux fois au zénith, c'est-à-dire aux deux
11. « instants où ces pôles se lèvent et se couchent. Tous les cercles parallèles à « l'équateur sont perpendiculaires à l'horizon, d'où il arrive que les mouvements « célestes deviennent droits pour l'observateur. L'amplitude, soit ortive, soit « occase, est égale à la déclinaison, parce que l'horizon est lui-même un des « cercles de déclinaison. Les deux tropiques [3] sont à une égale distance du zé- « nith; par conséquent leurs distances des pôles, si on les compte dans le « cercle méridien, sont égales entre elles au midi et au nord. Les ombres pro- « jetées dans chacun d'eux, quand le soleil est dans l'autre, sont égales entre « elles, et la distance polaire intermédiaire est la distance la plus grande où il « n'y a pas d'ombre. Sous l'équateur il n'y a pas de différence entre la valeur « de l'azimut du lieu du lever d'un astre et celle de sa hauteur méridienne [4]. « Le soleil passe verticalement sur l'équateur au moment où il se trouve « dans les deux points équinoxiaux, c'est-à-dire le premier degré du Bélier « et celui de la Balance, ce qui fait un intervalle d'environ une demi-année. »

[1] *Moaddil alnehar*, ou qui donne l'égalité au jour : c'est la traduction de la dénomination grecque *ἰσημερινός*.

[2] Les auteurs arabes nomment l'écliptique tantôt *felek alboroudj*, ou la sphère des Tours, et tantôt *manthacat alboroudj*, ou la ceinture des Tours. Le mot arabe *alboroudj*, faisant au singulier *bordj*, paraît être la transcription du mot grec *πύργος*.

[3] *Moncaleb*, ou le lieu du retour : c'est l'équivalent du mot grec *τροπικός*.

[4] Le méridien est appelé par les Arabes *nisf alnehar*, ou la moitié du jour : c'est l'équivalent

DESCRIPTION SOMMAIRE DU MONDE HABITÉ.

Suivant Albyrouny, les Grecs et les Indiens sont de tous les peuples ceux qui se sont livrés avec le plus d'ardeur à l'étude de la géographie; mais les Indiens n'ont pas fait les mêmes progrès que les Grecs, et ils reconnaissent la supériorité de ces derniers à cet égard. En conséquence, nous nous rangerons de l'opinion des Grecs, et nous nous y conformerons de préférence.

Au rapport d'Albyrouny, « on lit dans les livres des Indiens que la moitié « du globe de la terre est de l'eau et l'autre moitié de l'argile, c'est-à-dire que « la terre est moitié continent et moitié mer; qu'aux quatre quadrants de la « ligne équinoxiale il y a quatre lieux, à savoir: Djemkout[1], du côté de l'orient; « Roum[2], du côté de l'occident; Lanka[3], qui est la coupole du monde; enfin « l'antipode de Lanka[4]. Il résulte du récit des Indiens que la partie du monde « qui est habitée forme l'hémisphère septentrional tout entier[5].

« Quant aux Grecs, le monde habitable, dans leur opinion, est borné par l'O- « céan; et comme ils n'ont eu connaissance que de certaines îles peu éloignées « de la côte, et que, d'un autre côté, ceux d'entre eux qui ont décrit les régions « orientales n'ont pas dépassé la moitié de la circonférence du globe, à peu « près, ils en ont conclu que la partie habitable du monde occupe seulement « un des deux quarts de l'hémisphère septentrional. Ce n'est pas que cette « induction résulte de quelque effet physique; car l'air est partout le même; « mais c'est une de ces vérités qui reposent sur le témoignage de personnes « dignes de foi. Ainsi le quart seulement du monde, et non la moitié, nous « appartient; et il vaut mieux s'en tenir à cette opinion tant qu'on n'aura pas « donné la preuve du contraire. Dans ce système, la longueur du monde habité « est plus considérable que sa largeur; en effet, la terre cesse d'être habitable « vers le nord par l'effet du froid, vers les deux tiers du quadrant, à peu près.

de la dénomination grecque *μεσημβρινός*, et du *meridies* des latins.

[1] Ou, comme prononcent les Indiens, *Yamacota* : c'est probablement le Japon.

[2] Les Indiens prononcent *Romaka* : ce mot paraît désigner l'empire romain.

[3] L'île de Ceylan, que les Indiens ainsi que les Grecs placent sous l'équateur, et par laquelle les Indiens font passer leur premier méridien.

[4] Cet antipode, que les Indiens nomment *Siddahpour*, correspond, par une rencontre fort singulière, au continent de l'Amérique.

[5] On voit qu'à la différence de la plupart des opinions cosmogoniques des Indiens, celle-ci reposait sur des idées rationnelles. C'est peut-être, de tous les systèmes imaginés par l'antiquité, celui qui s'éloignait le moins de la vérité. On peut voir à ce sujet la préface, § III.

« Les Indiens ont appelé le continent de la terre d'un mot qui signifie *tortue*,
12. « parce que l'eau en couvre les rebords, et qu'il apparaît au-dessus de la masse li-
« quide en forme de coupole[1]. Cette appellation est d'autant plus naturelle que,
« dans l'opinion des Indiens, la partie qui ressort ainsi forme la moitié du globe. »

Albyrouny continue ainsi: « La mer occidentale qu'on appelle Océan, a été « nommée la mer Environnante, parce qu'en effet ses bords commencent à « l'extrémité des contrées que l'on a atteintes du côté du midi, en face du pays « des Nègres[2], et parcourent successivement les limites des pays d'Audagast, « de Sous-Alacsa, de Tanger et de Tahart[3]; ils s'avancent vers l'Andalous « (l'Espagne musulmane), la Galice, le pays des Slaves; puis, se détournant « de leur direction septentrionale pour faire le tour du monde habité, et se « prolongeant derrière des montagnes non frayées et des terres inhabitables « par l'excès du froid, ils se dirigent vers l'orient par une route qui n'a jamais « été explorée. Quant à la mer Orientale, mer où se termine le monde habitable « de ce côté, elle n'a pas été décrite avec la même exactitude que l'Océan; en « effet, elle s'étend fort loin, et il n'est personne qui la connaisse parfaitement. « On sait pourtant, d'une manière générale, qu'elle se prolonge vers le midi, « comme l'Océan se prolonge vers le nord. On dit que son point de départ « est au lieu situé derrière les montagnes de glace dont nous avons parlé.

« La grande mer, au midi du monde habitable, communique avec la mer « orientale, et reçoit différents noms, suivant les pays qui la bordent ou les îles « qu'on y rencontre. La mer du Midi commence à la Chine et se dirige le « long de l'Inde, vers le pays des Zendj (le Zanguebar). Ses côtes vers le nord « sont inhabitées, et celles qui la bornent au sud sont restées inconnues; car « elles n'ont été visitées par aucun navigateur, et les peuples qui occupent les « îles voisines ne nous ont fourni aucun renseignement à cet égard[4]. Cette mer,

[1] Ce que nous connaissons au sujet des opinions cosmogoniques, ou plutôt mythologiques des Indiens, n'est pas tout à fait d'accord avec ce que dit ici Albyrouny. Les Indiens croient que jadis les génies, au milieu de leur lutte avec les dieux, s'appuyèrent sur la montagne appelée *Mandara*, montagne qui prit à cette occasion la forme d'une tortue. Comparez le Voyage de Sonnerat, 2e édition, Paris, 1806, t. I, p. 277 et suiv. le *Harivansa*, traduit du sanscrit par M. Langlois, t. I, p. 156; t. II, p. 355, et l'Histoire de Cachemire, traduite du sanscrit par M. Troyer, t. I, p. 325 et suiv.

[2] On verra ci-dessous que la mer Occidentale commence à l'équateur.

[3] Les pays d'Audagast, de Sous et de Tanger, représentent le Sahara et l'empire de Maroc. A l'égard de Tahart, c'est, comme on le verra ci-dessous, chapitre du Magreb, une ville bâtie au sud-est d'Oran, laquelle n'aurait pas dû être nommée ici.

[4] Albyrouny et les autres géographes arabes, à l'exemple des géographes de l'antiquité, font descendre jusqu'à l'équateur la contrée qu'ils

« dans sa partie orientale, forme des baies, des golfes et des canaux qui entrent « dans le continent et qui sont bien connus. Le plus grand est le golfe Persique « qui, au lieu de sa naissance, est borné à l'est par le Mekran et à l'ouest par le « Oman. Vient ensuite la mer de Colzom (la mer Rouge), qui d'abord a pour li- « mites, à l'orient le Yémen et le pays d'Aden, et à l'occident le pays de Habesch « et le cap Berbera. On peut encore citer le golfe de Berbera. Chacun de ces « golfes reçoit en particulier le nom de mer, à cause de son étendue.

« La partie extrême que visitent les personnes qui naviguent sur la grande « mer (du Midi) du côté du couchant, c'est Sofala, dans le pays des Zendj. Les « navigateurs ne dépassent pas cette limite; la cause de cela est que cette mer, « du côté du nord-est, s'avance dans la terre; elle y pénètre en plusieurs en- « droits, et les îles dans ces endroits sont nombreuses. Au contraire, du côté « du sud-ouest, et par forme de compensation, le continent s'avance dans la « mer; ce lieu est occupé par les nègres de l'occident; il s'étend au delà de « l'équateur jusqu'aux montagnes de Comr, où le Nil prend sa source[1]. A partir 13.
« de cet endroit, la mer s'avance entre des montagnes et des vallées qui montent « et descendent; l'eau y est continuellement mise en mouvement par le flux et « le reflux de la mer, et, les vagues s'entrechoquant, les navires sont mis en « pièces. Voilà pourquoi on n'y navigue pas. Cela n'empêche pas la mer du « Midi de communiquer avec l'océan (Atlantique) à travers ces passages étroits « et par l'espace qui se trouve derrière ces montagnes du côté du sud. On a

appellent Chine, et à laquelle ils joignent probablement la Cochinchine, Camboge et Siam. Ainsi, dans leur opinion, la partie de l'Océan qui fait face au midi commence à la Chine, et le côté qui est tourné vers l'orient commence au nord-est de la Chine, d'où il se prolonge vers le nord. D'après ce système, la mer Orientale n'est pas autre chose que la mer du pays des Mandchoux et du Kamschatka. Or cette mer n'avait pas été visitée par les Arabes. Il n'est donc pas surprenant qu'Albyrouny dise que la mer Orientale n'était connue parfaitement de personne; que les côtes de la mer du Midi elle-même, à leur point de jonction avec la mer Orientale, étaient inhabitées. A l'égard des côtes de la mer du Midi, du côté du sud, on sait que Ptolémée faisait partir du continent africain une langue de terre qui, s'avançant à l'orient, enfermait la mer Érythrée. Albyrouny, sans avoir des idées bien nettes des limites de cette mer, isolait, comme on le verra bientôt, l'Afrique du côté du midi. Il s'est rapproché à cet égard du système d'Ératosthènes et de Strabon, système qui est plus près de la vérité. L'opinion suivie par Albyrouny et Aboulféda, et sur laquelle on peut voir la carte ci-après n° 1, se retrouve sur la carte qui accompagnait la relation manuscrite de Sanuto, et qui a été publiée par Bongars dans le *Gesta Dei per francos*. (Voy. aussi le planisphère du musée Borgia, publié par M. Heeren, *Mémoires de la société de Gœttingue*, tom. XVI, années 1804-1808.)

[1] Voyez ci-après aux articles des fleuves et des montagnes, pages 56 et 81.

« des preuves certaines de cette communication, bien que personne n'ait pu « s'en assurer par ses yeux.

« C'est par suite de cette communication que la partie habitable du monde « a été placée au centre d'un vaste espace entouré de tous côtés par la mer. Au « milieu de cet espace, il y a de nombreux dépôts d'eau de différentes gran- « deurs. Parmi ces dépôts d'eau, il y en a qui par leur étendue ont mérité le « nom de mer; par exemple : la mer de Nytasch (la mer Noire), qui baigne « l'Arménie; la mer de Roum (la mer Méditerranée), la mer des Khozars (la « mer Caspienne).

« Maintenant que nous avons déterminé l'étendue du monde habitable, « nous dirons que la terre a été partagée en plusieurs divisions, et que ces di- « visions varient avec les peuples. La meilleure méthode est celle qui partage « le monde habité en sept climats, s'étendant de l'est à l'ouest, et se touchant « les uns les autres dans la direction de la latitude. Du reste, le mot *climat* « a été aussi employé comme synonime de *contrée* et de *province*. Au fond, la « différence des climats ne devient sensible que si on marche dans le sens de « la latitude. Ce qui a le plus frappé le vulgaire, c'est le plus ou moins de « longueur du jour et de la nuit. Voilà pourquoi, ainsi qu'il a déjà été dit, on « a fait un nouveau climat à mesure que la différence s'élevait jusqu'à une « demi-heure. »

C'est là ce que nous avons trouvé de plus remarquable dans le traité d'Albyrouny.

ÉTENDUE DE LA TERRE.

On a vu que la terre a la forme d'une boule et qu'elle est placée au centre de l'univers. En effet, la surface de la terre qui est convexe correspond à la partie concave du ciel. Aussi les grands cercles tracés sur la surface de la terre correspondent aux grands cercles célestes; et les uns et les autres se divisent en trois cent soixante parties. Chaque partie d'un cercle terrestre correspond à une partie semblable d'un cercle céleste. Lors donc qu'un homme marche dans la direction du méridien, et l'on entend par méridien une ligne qui va du pôle nord au pôle sud, si cet homme marche sur un sol uni, sans descente et sans montée, dans une direction droite, et sans se détourner en aucune manière, lorsque le pôle se sera élevé ou abaissé pour lui d'une certaine quantité, la portion de cercle qu'il a décrite pourra représenter la

valeur d'un degré de ce même cercle, et ce cercle terrestre sera censé ren- 14.
fermer trois cent soixante fois la quantité parcourue.

Plusieurs savants de l'antiquité, Ptolémée, auteur de l'Almageste, et autres, ont cherché à connaître la valeur du degré, et ils ont estimé le degré de chacun des grands cercles que l'on suppose couper la terre, à raison de soixante-six milles et deux tiers.

Plus tard, sous le règne d'Almamoun, quelques savants voulurent vérifier cette estimation. Par l'ordre du khalife, ils se rendirent dans la plaine de Sindjar, et, après avoir pris la hauteur du pôle dans le lieu où ils se trouvaient réunis, ils se divisèrent en deux parts. Les uns s'avancèrent vers le pôle nord, les autres vers le pôle sud, marchant dans la direction la plus droite qui leur fût possible, jusqu'à ce que le pôle nord se fût élevé d'un degré pour ceux qui marchaient vers le nord, et abaissé d'un degré pour ceux qui s'avançaient vers le sud. Alors ils revinrent dans le lieu d'où ils étaient partis; et, quand on compara leurs observations, il se trouva que les uns avaient marqué cinquante-six milles et deux tiers, et les autres cinquante-six milles sans aucune fraction. On s'accorda à adopter la quantité la plus grande, qui est celle de cinquante-six milles et deux tiers. Or il a été dit que les anciens avaient estimé le degré à soixante-six milles et deux tiers; il y avait donc une différence de dix milles. Mais cette différence tient uniquement aux erreurs inséparables de l'opération. En effet, des opérations de cette nature ne peuvent pas avoir lieu sans quelque divergence provenant, soit de ce que les opérateurs n'ont pas eu soin de se diriger dans un sens parfaitement semblable à celui du méridien, soit de ce que les coudées ne se correspondaient pas, soit de toute autre cause[1].

Telle est la différence qui existe sur l'étendue de la circonférence de la terre, entre le calcul des anciens et celui des modernes. On voit que cette étendue chez les anciens est plus grande que chez les modernes. Il est vrai qu'en général, dans la pratique, les modernes se conforment à ce qui a été établi chez les anciens, vu le grand nombre de problèmes qui dépendent des premiers calculs.

Les anciens et les modernes diffèrent également sur la valeur que l'on doit donner à la coudée, au mille et à la parasange. Ils s'accordent néanmoins sur la valeur du doigt, et ils se réunissent tous à dire que le doigt

[1] Sur cette mesure d'un arc terrestre, voyez ce que dit Ibn-Younis, recueil des Notices et extraits des manuscrits de la Bibliothèque royale, t. VII, p. 96 et suiv. voy. aussi la préface, § III.

est l'espace qu'occuperaient six grains d'orge de grandeur moyenne et posés
15. l'un contre l'autre.

La différence qui existe pour la coudée est une différence réelle; car les anciens font la coudée de trente-deux doigts, tandis que chez les modernes elle est seulement de vingt-quatre. La coudée, chez les anciens, a donc huit doigts de plus que chez les modernes.

Quant au mille, il est, chez les anciens, de trois mille coudées, et chez les modernes de quatre mille. Mais cette différence est seulement nominale, et le mille, chez les uns et les autres, bien que différent pour le nombre des coudées, a toujours une valeur identique. En effet, dans l'un et dans l'autre système, le mille renferme quatre-vingt-seize mille doigts; en divisant cette quantité par trente-deux, on aura pour quotient trois mille coudées, ou bien l'on aura quatre mille coudées si l'on divise par vingt-quatre.

Les anciens et les modernes s'accordent à donner à la parasange trois milles. Si au lieu de milles on compte par coudées, il survient une différence nominale. En effet, d'après le calcul des anciens la parasange serait de neuf mille coudées, et de douze mille coudées d'après les modernes. Mais d'après l'un et l'autre calcul on arrive à la somme totale de deux cent quatre-vingt-huit mille doigts.

La parasange, chez les anciens, est de neuf mille coudées, et le mille de trois mille coudées; chez les modernes, au contraire, la parasange est de douze mille coudées, et le mille de quatre mille coudées. Dans l'un et l'autre système, le mille est le tiers d'une parasange, et chaque parasange équivaut à trois milles[1].

D'après le calcul des anciens, un degré renferme vingt-deux parasanges et deux neuvièmes, quotient provenant de la division de soixante-six milles et deux tiers par trois. D'après les modernes, le degré contient seulement dix-neuf parasanges moins un neuvième, quotient de cinquante-six milles et deux tiers divisés par trois. Mais, dans la pratique, on s'en tient au système des anciens.

Si, en s'en tenant au calcul des anciens, on multiplie par trois cent

[1] Voici la traduction de cinq vers arabes insérés à la page 540 de l'édition du texte :

La poste se compose de quatre parasanges, et la parasange de trois milles.

Le mille se compose de mille brasses, et la brasse de quatre coudées.

La coudée est de vingt-quatre doigts, et le doigt se compose :

De sept grains mis à côté l'un de l'autre.

Le grain équivaut à sept poils de mulet. Voilà une chose qui n'admet pas de contradiction.

On peut recourir pour cela à la préface, § III.

soixante la valeur du degré en parasanges, laquelle est de vingt-deux parasanges et deux neuvièmes, on obtiendra pour résultat la grandeur de la circonférence d'un grand cercle de la terre, c'est à dire huit mille parasanges, ni plus ni moins. D'après ce calcul la superficie totale de la terre sera de vingt millions trois cent soixante mille parasanges. Le quart de cette somme 16.
sera la mesure du quart habité du monde, et ce quart occupera la moitié de la circonférence en longueur, et le quart seulement en largeur. Si la multiplication de la valeur du degré se fait d'après le calcul des modernes, qui n'accordent au degré que dix-neuf parasanges moins un neuvième, on aura la valeur de la circonférence d'un grand cercle, telle que l'établissent les modernes, c'est à dire six mille huit cents parasanges; ce qui fait une différence de douze cents parasanges.

ÉTENDUE DES SEPT CLIMATS, D'APRÈS L'UN ET L'AUTRE SYSTÈME.

Albyrouny, dans son *Canoun*, a établi la superficie de la terre d'après le calcul des modernes, et il a estimé les degrés des climats à raison de dix-neuf parasanges moins un neuvième chacun. Voici ce qu'il dit: « Le premier « climat, à partir de la côte de la mer Occidentale (l'océan Atlantique) jus- « qu'à l'extrémité de l'orient, a une longueur de cent soixante et douze degrés « vingt-sept minutes, ce qui fait trois mille deux cent cinquante-deux para- « sanges et une fraction. Sa largeur, du midi au nord, est de sept degrés « deux tiers et un huitième, ce qui fait cent quarante-sept parasanges et « vingt-sept minutes. »

J'ajouterai que, si on veut ramener ce calcul à celui des anciens, on n'aura qu'à multiplier les cent soixante et douze degrés vingt-sept minutes de longitude, par vingt-deux parasanges et deux neuvièmes, ce qui fera trois mille huit cent trente-deux parasanges. La différence sera de cinq cent soixante et quatorze parasanges et demie. C'est en effet de cette quantité que la longueur du premier climat, d'après les anciens, dépasse le nombre fixé par les modernes. On peut en faire autant pour les degrés de latitude, au nombre de sept degrés deux tiers et un huitième; ces degrés, multipliés par vingt-deux parasanges et deux neuvièmes, feront cent soixante et treize parasanges, plus un sixième. La différence entre les deux calculs sera de vingt-six parasanges; et c'est de cette quantité que les anciens font le premier climat plus large que les modernes.

Albyrouny, passant au deuxième climat, s'exprime ainsi : « Sa longueur,
« depuis son extrémité occidentale, jusqu'à l'extrémité orientale est de cent
17. « soixante-quatre degrés vingt minutes, ce qui fait trois mille cent quatre
« parasanges; sa largeur est de sept degrés trois minutes, ce qui fait cent
« trente-cinq parasanges, plus un quart, plus un huitième. » J'ajouterai que, pour ramener cette mesure au calcul des anciens, il suffira de multiplier les cent soixante-quatre degrés vingt minutes de longitude par vingt-deux parasanges et deux neuvièmes, ce qui fera trois mille six cent cinquante-deux parasanges. La différence entre les deux mesures sera de cinq cent quarante-huit parasanges. On pourra de même multiplier les sept degrés trois minutes de latitude par vingt-deux parasanges et deux neuvièmes, et l'on aura cent cinquante-neuf parasanges et un quart; ce qui fera une différence de vingt-trois parasanges et un quart environ.

D'après la même méthode, la longueur du troisième climat est de cent cinquante-quatre degrés cinquante minutes, ce qui, d'après le calcul des modernes, fait deux mille neuf cent vingt-quatre parasanges et une fraction, et, d'après le calcul des anciens, trois mille quatre cent quarante parasanges et une fraction; la différence entre les deux mesures est de cinq cent seize parasanges. De même, la largeur du troisième climat est de six degrés et un huitième; ce qui, d'après le calcul des modernes, fait cent quinze parasanges, plus une moitié, plus un quart, plus un huitième, et, d'après le calcul des anciens, cent trente-six parasanges, plus un huitième; la différence est de vingt parasanges, plus un quart, plus un sixième.

La longueur du quatrième climat est de cent quarante-quatre degrés dix-sept minutes, ce qui fait, d'après les modernes, deux mille sept cent vingt-cinq parasanges, et, d'après les anciens, trois mille deux cent huit parasanges, plus un quart. La différence est de quatre cent quatre-vingt-deux parasanges, plus une moitié, plus un quart. Sa largeur est de cinq degrés et un quart, plus une fraction; ce qui fait, d'après les modernes, quatre-vingt-dix-neuf parasanges, plus un sixième, et, d'après les anciens, cent dix-huit parasanges et un tiers. La différence est de dix-neuf parasanges et un sixième.

La longueur du cinquième climat est de cent trente-cinq degrés vingt-deux minutes, ce qui, d'après les modernes, fait deux mille cinq cent cinquante-sept parasanges, les fractions comprises, et, d'après les anciens, trois
18. mille huit parasanges et demie. La différence est de quatre cent cinquante

et une parasanges et une fraction. Sa largeur est de quatre degrés, plus un quart, plus un huitième, plus un dixième; ce qui, d'après les modernes, fait quatre-vingt-deux parasanges, plus une moitié, plus un huitième, et, d'après les anciens, quatre-vingt-dix-sept parasanges et un quart. La différence est de quatorze parasanges, plus une moitié, plus un huitième.

La longueur du sixième climat est de cent vingt-six degrés vingt-sept minutes, ce qui, suivant les modernes, fait deux mille trois cent quatre-vingt-dix parasanges et demie, et, suivant les anciens, deux mille huit cent dix parasanges. La différence est de quatre cent dix-neuf parasanges et demie. Sa largeur est de trois degrés, plus une moitié, plus un huitième, plus un cinquième; ce qui, suivant les modernes, fait soixante et douze parasanges, toute fraction comprise, et, suivant les anciens, environ quatre-vingt-cinq parasanges. La différence est de treize parasanges environ.

Enfin la longueur du septième climat est de cent dix-neuf degrés vingt-trois minutes; ce qui, d'après les modernes, équivaut à deux mille deux cent cinquante-quatre parasanges environ, et, suivant les anciens, à deux mille six cent cinquante et une parasanges à peu près. La différence est de trois cent quatre-vingt-seize parasanges environ. Sa largeur est de trois degrés huit minutes, ou, d'après les modernes, de soixante-deux parasanges, environ, et, d'après les anciens, de soixante et treize parasanges, plus une fraction. La différence est d'à peu près onze parasanges.

OPINION DES PHILOSOPHES AU SUJET DE LA MER.

La mer salée forme l'un des quatre éléments. Ces éléments sont: le feu, dont le siége est dans la partie concave de la sphère de la lune; l'air, qui a son siége au-dessous du feu, et au-dessus de l'eau; l'eau, dont le caractère propre est d'entourer la terre et d'être entourée par l'air; enfin, la terre, dont la place naturelle est marquée au centre de tout et qui est entourée d'eau de tous les côtés[1]. C'est par un effet de la bonté divine qu'une partie de la terre est découverte, et qu'elle surnage au-dessus de l'eau, de manière à pouvoir servir de demeure aux animaux terrestres et aux plantes.

[1] Quelque chose de semblable se lit dans le traité d'Aristote, intitulé *Meteorologica*, lib. I, cap. II, et dans le traité *De Mundo*, attribué au même auteur. Voyez aussi le traité de Plutarque *de Placitis philosophorum*, lib. I, cap. II, et lib. II, cap. XXV. Cette opinion s'est maintenue en Europe jusqu'au temps de Bacon et de Descartes.

D'après les philosophes, la portion de la terre qui est découverte forme à
19. peu près le quart du globe; les trois autres quarts environ sont submergés par les eaux.

Voici comment les philosophes prouvent que la mer recouvre les trois quarts de la terre. Le dieu très-haut, disent-ils, a disposé chaque élément de telle manière que, si un élément venait à se changer en un autre, il présenterait une masse égale à celle de ce dernier. Or, si l'eau ne recouvrait pas les trois quarts de la terre, elle ne se trouverait pas en assez grande quantité pour qu'en devenant terre elle égalât le volume de la terre elle-même. En effet l'eau, en se faisant terre, diminuerait de volume et sa masse se condenserait[1]. Mais il ne convient pas, dans un traité de cette nature, de nous étendre plus longtemps sur les éléments. Ces questions sont du ressort des traités relatifs à la philosophie. Ce que nous en avons dit suffit pour l'objet que nous nous proposions.

Les philosophes ajoutent que l'on connaît cinq grandes mers, à savoir: la mer Environnante (dont il a déjà été parlé), la mer de Chine, la mer de Roum (la Méditerranée), la mer de Nitasch (la mer Noire) et la mer des Khozars (mer Caspienne). Les géographes ont employé des termes particuliers pour désigner la forme des mers. Ils ont dit, en parlant de certaines mers, qu'elles s'étendaient en forme de *couarré*, de *schabouré*, de *thaylessan, etc.* Voici le tableau de ces formes, avec les mots employés par les écrivains de l'art[2]. (Il s'agit d'une mer enfermée de toute part.)



On donne le nom de *khour* à tout canal qui s'avance de la mer dans la terre. On appelle *madjra* (course) l'espace qu'un navire parcourt en un jour et une nuit, avec un bon vent.

[1] Aboulféda veut dire que les quatre éléments ont tous reçu, sinon le même volume, du moins la même puissance, et qu'ils se font équilibre l'un à l'autre. D'après ce système, la terre et l'eau exercent l'une sur l'autre une action égale. A la vérité, la mer occupe trois fois plus de place que le continent; mais l'eau, sur une masse égale, pèse trois fois moins que la terre; ainsi il y a compensation. Ces opinions sont empruntées à quelque philosophe de l'antiquité.

[2] La plupart de ces termes ne sont pas expliqués dans les dictionnaires; on peut néan-

DE LA MER ENVIRONNANTE.

Pour faire connaître la mer, nous sommes obligés d'indiquer les côtés de la terre qu'elle borde; et pour désigner certaines parties de la terre, nous indiquerons les portions de la mer Environnante qui l'entourent. Mais la portion de la terre qui aide à faire connaître la mer n'est pas la même que celle que la mer sert à désigner. Il n'y a donc pas cercle vicieux.

La mer dont il est ici question est appelée la mer Environnante (Albahr-almohyth), parce qu'elle fait le tour de toute la partie de la terre qui s'élève au-dessus des eaux; c'est pour cela qu'Aristote a donné à cette mer le nom de *couronne*[1]. En effet, elle est placée autour de la terre comme une couronne autour d'une tête. Dans notre description de cette mer, nous commencerons par l'occident, et, nous dirigeant d'abord vers le midi, nous passerons à l'orient, puis au nord; après quoi nous reviendrons vers l'occident, à l'endroit d'où nous sommes partis[2].

Le côté occidental de la mer Environnante, là où sont placées les régions occidentales, porte le nom d'Océan (Oukyanous[3]). C'est là que se trouvent les îles Éternelles, à une distance de dix degrés du continent. Les uns, comme on l'a déjà vu, font partir les degrés de longitude de ces îles, les autres, des bords du continent.

La mer Environnante s'étend, à partir des côtes du Magreb-Alacsa (empire

moins en déterminer le sens d'après la place qu'ils occupent ici. On voit que ce tableau représente la mer avec ses différentes sinuosités. Tantôt la mer s'avance dans les terres, et tantôt les terres s'avancent dans la mer. D'après cela, le mot *tafrydj* semble être l'équivalent de golfe, terminé en pointe; le mot *schabouré*, de golfe terminé en angle obtus; et le mot *couarré*, de mer environnant une langue de terre. Il n'est pas besoin de parler des golfes qui se prolongent en demi-cercle. A l'égard de *thaylessan*, ce mot signifie « un manteau qui se jette sur les « épaules. » (Voyez la Chrestomathie arabe de M. de Sacy, 2e édition, t. II, p. 269.) Ce dernier mot rappelle le terme de *chlamyde*, par lequel Strabon indique la configuration de la terre. (Voyez le traité de ce géographe, liv. II.)

[1] Je n'ai pas retrouvé ce passage dans les écrits d'Aristote qui nous sont parvenus. Peut-être ce passage se rapporte à ce qui est dit dans le traité *de Mundo*, attribué à Aristote, et déjà cité. (Voyez le chapitre III.)

[2] Ici Aboulféda reproduit à peu près ce qu'il a dit sur les mers de l'occident, du nord, de l'est et du midi; seulement il procède en sens contraire.

[3] Homère présente l'Océan comme un fleuve qui entoure la terre, et les sources de ce fleuve sont placées dans la partie occidentale du monde. On trouve dans le Précis de la Géographie universelle, de Malte-Brun, t. I, liv. II, l'indication des passages d'auteurs grecs et romains où il est fait allusion à cette opinion. Le mot *oukyanous* se trouve quelquefois écrit *aknabès*.

de Marok), dans la direction du midi, jusqu'au delà du désert des Lamtounas. Ce désert, qui est occupé par les Berbers, se prolonge entre la limite du Magreb et celle du pays des nègres (Soudan). Ensuite la mer se dirige vers le midi, le long de contrées inhabitées et non frayées, jusqu'au midi de la ligne équinoxiale. Puis elle tourne vers l'orient, derrière les montagnes de Comr où le Nil d'Égypte prend sa source, et elle baigne la partie méridionale du monde. De là elle se prolonge, dans la direction de l'orient, le long de contrées inhabitées, derrière le pays des Zendj (le Zanguebar). Là, elle prend une direction nord-est et s'étend jusqu'à la mer de la Chine et de l'Inde. Ensuite elle se dirige à l'est jusqu'aux extrémités orientales de la terre, là où se trouve la Chine. Après cela, elle passe à l'est de la Chine, en se dirigeant vers le nord. Elle se prolonge dans cette direction jusqu'au delà de la Chine, à la hauteur du rempart de Gog et Magog[1]. Elle se détourne ensuite, et baigne des régions inconnues, dans la direction de l'occident. En cet endroit elle borne le monde du côté du nord, et elle fait face au pays des Russes. Arrivée plus loin, elle descend vers le sud-ouest, et, après avoir fait le tour de la terre, elle se retrouve à l'occident, baignant les pays de différents peuples infidèles, jusqu'au moment où elle arrive à l'ouest de la contrée des Romains[2]. Là elle se dirige vers le sud et longe successivement le pays situé entre les Romains et l'Andalous[3]; puis elle baigne les côtes occidentales de l'Andalous; enfin elle arrive vis-à-vis de Ceuta, de l'autre côté du détroit, à l'endroit par où nous avons commencé.

Suivant le schérif Édrisi, l'eau de la mer Environnante, du côté du midi, est épaisse; et cela, dit-il, parce que le soleil lançant directement ses rayons sur cette partie du monde, et les lançant de plus près, évapore les atomes subtils qui se trouvent dans l'eau, ce qui la rend à la fois épaisse, très-salée et très-chaude. C'est pour cela qu'aucun animal n'y peut vivre, et que les vaisseaux n'y naviguent pas.

Édrisi rapporte encore dans son livre intitulé : *Nozhet-Almoschtac fy ikhti-*

[1] On sait que le rempart de Gog et de Magog désigne les contrées boréales sur lesquelles les Arabes n'avaient que des idées confuses, et au sujet desquelles leurs écrivains ont débité beaucoup de fables. Il se pourrait qu'ici ce rempart indiquât la grande muraille de la Chine.

[2] Probablement l'Allemagne et les autres contrées qui faisaient partie de ce qu'on appelait au moyen âge *le saint Empire Romain.*

[3] Probablement la France et la Galice, en un mot, les pays situés entre l'Allemagne et l'Espagne musulmane.

rac-alafac (Le plaisir de l'homme qui désire voyager dans le monde), que la mer Environnante, dans sa partie orientale, est appelée *Albahr-alzefty* (la mer Poisseuse), parce que son eau est trouble, que les vents y sont très-violents et les ténèbres presque continuelles. La mer Poisseuse, ajoute-t-il, fait suite à la partie de la mer Environnante qui se prolonge le long du pays de Gog[1].

DESCRIPTION SOMMAIRE DE LA PARTIE DE LA MER ENVIRONNANTE QUI S'ÉTEND DE L'ORIENT À L'OCCIDENT.

La partie de la mer Environnante dont il est question ici commence à l'extrémité orientale de la Chine, au point au delà duquel il n'existe plus rien du côté de l'orient, si ce n'est la mer Environnante. Elle se dirige du côté de l'occident, vers la mer de Colzom, au 56e degré et demi de longitude. En conséquence, la longueur de cette mer, depuis les frontières de la Chine jusqu'à Colzom, est d'environ cent vingt-quatre degrés, lesquels multipliés par vingt-deux parasanges plus deux neuvièmes, valeur du degré d'après les anciens, donnent la longueur de cette mer, qui est de deux mille sept cent quarante-huit parasanges environ.

Cette mer reçoit différentes dénominations, suivant les contrées qu'elle baigne. Son extrémité orientale porte le nom de mer de Chine, parce qu'en effet c'est la Chine qui la borne. La portion située à l'occident par rapport à la Chine s'appelle mer de l'Inde, à cause de l'Inde qu'elle baigne. Ensuite elle reçoit le nom de mer de Perse, de mer de Berbera ou canal Berbery, et de mer de Colzom. Nous allons traiter de chacune de ces mers en particulier.

MER DE CHINE.

Le caractère et les limites de la mer de Chine (Bahr-alsyn) nous sont inconnus, et il ne nous est parvenu à ce sujet aucune description détaillée ni authentique. La seule chose qui résulte des relations écrites, c'est que

[1] C'est la mer du pays des Mandchoux et du Kamchatka. On verra que, par une conséquence naturelle, les Arabes attribuaient les mêmes qualités à la mer qui baigne l'Angleterre et la Norwége, lieux dont les anciens avaient fait le séjour des *ténèbres Cimmériennes*. Les Arabes donnaient en conséquence à ces deux mers le nom de Bahr-Aldholmat, ou mer des Ténèbres, et ils plaçaient dans celle des deux qui était à l'orient la fontaine de Jouvence. Du reste quelques auteurs, tels qu'Édrisi, semblent étendre la dénomination de mer Ténébreuse à l'Océan tout entier, tant à l'orient qu'à l'occident.

les frontières de la Chine, du côté du sud-est, touchent à l'équateur, là où il n'existe pas de latitude[1]. C'est en cet endroit que commence la mer de Chine, se dirigeant vers l'occident.

Cette mer renferme des îles où se trouvent des villes nombreuses; les unes sont situées sous l'équateur, et les autres au midi de ce cercle. La
22. mer de Chine, dans sa direction vers l'ouest, passe devant les montagnes de Camroun, qui occupent une position intermédiaire entre la Chine et l'Inde[2]. Ces montagnes, qui sont une pépinière d'aloès, se trouvent sous le 125e degré de longitude, et le 10e degré de latitude. J'ai lu dans le *Ketab-Almassalik oua Almamalik* (Livre des routes et des provinces), autrement appelé *Alazyzy*, du nom du khalife fathimite d'Égypte *Azyz*[3] auquel l'auteur Hassan, fils d'Ahmed Almohalleby le dédia, que les navires qui mettent à la voile de l'île de Saryré[4], en se dirigeant vers l'est, du côté de la Chine, rencontrent au milieu de la mer des montagnes qui s'avancent dans l'eau à une distance de dix journées[5]. Ces montagnes présentent des portes et des ouvertures à travers lesquelles passent les navires, et chacune de ces portes conduit à une province particulière de la Chine. C'est la route que prennent les personnes qui marchent directement à l'est, et qui se détournent à gauche, en évitant la haute mer. Celles au contraire qui ne craignent pas la haute mer passent au midi de ces montagnes, en les laissant à quelque distance[6].

[1] Ptolémée, sans avoir une idée nette de la Chine proprement dite, fait descendre aussi l'extrémité sud-est de la Chine jusqu'à l'équateur. (Voyez la préface, § III.)

[2] Les montagnes de Camroun paraissent répondre au mont que les Indiens appellent Camarou, et qui est situé au midi du Tibet, entre le Bengale et la Chine. (Voyez ci-dessous, au chapitre de l'Inde, chap. XVI.) Il est bon d'observer à cette occasion, qu'à l'exemple de Ptolémée, Aboulféda rapproche toute l'Inde et la presqu'île de Malaca de l'équateur, et qu'il fait procéder les côtes de ces deux vastes contrées presque en ligne droite de l'ouest à l'est.

[3] Sur cet ouvrage, voyez la préface, § II.

[4] Probablement le Bengale. (Voyez ci-dessous, au chapitre des îles de la mer Orientale, chapitre XVIII.)

[5] Probablement la presqu'île de Malaca.

[6] Il s'agit ici de la route que prennent les navires après avoir dépassé le détroit de Sinkapour. Les uns suivent, pour se rendre en Chine, les côtes de Siam, de Camboge et de Cochinchine; les autres, ou tournent l'île de Sumatra, ou bien, après avoir traversé le détroit de Sinkapour, se dirigent en ligne droite. Pour tout ce qui concerne la navigation des Arabes dans les mers de l'Inde, des îles Moluques et de la Chine, on fera bien de consulter les Relations de deux voyageurs arabes, traduites en français et publiées par l'abbé Renaudot; Paris, 1718, in-8°. Il est à regretter que dans ce livre la plupart des noms de lieux soient altérés et devenus méconnaissables. Feu M. Langlès avait fait imprimer le texte arabe de ces relations; mais cette édition n'a jamais paru.

LA MER VERTE.

La mer Verte (Albahr-alakhdhar) est la mer de l'Inde. Elle a à l'orient la mer de Chine, au nord les régions de l'Inde, à l'occident les pays de l'Yémen. Quant au côté du midi, on ne le connaît pas; car cette mer s'étend vers le midi jusqu'au delà de la ligne équinoxiale; c'est là que se trouve l'île de Serendib (Ceylan), ainsi que nous le dirons plus tard, s'il plaît à Dieu.

On rapporte que les mers de l'Inde et de la Chine renferment mille sept cents îles habitées, sans compter celles qui ne le sont pas. Dans le *Ketab Resm-alrob-almamour* (Traité de l'arrangement du quart habité du monde), ouvrage attribué à Ptolémée, et qui fut traduit en arabe pour le khalife Almamoun, il est fait mention de la longitude et de la latitude des limites de cette mer. Nous en avons examiné une partie, et, comme les nombres ne s'accordaient pas avec les faits, nous avons laissé le tout de côté[1].

LE GOLFE PERSIQUE.

Le golfe Persique (Bahr Farès ou mer de Perse) est un bras de la mer de l'Inde. Il se dirige vers le nord, ayant du côté de l'orient le Mekran, situé à l'entrée du golfe, et dont la capitale est Tyz, sous le 93e degré de longitude et le 24e degré 45 minutes de latitude, et, du côté de l'occident, l'Oman, situé également à l'entrée du golfe, sous le 74e degré de longitude, et le 19e degré 45 minutes de latitude. Le golfe s'étend le long de l'Oman, et tourne vers le nord, jusqu'à ce qu'il ait atteint Abbâdan, sous le 75e degré et demi de longitude, et le 31e degré de latitude. De Abbâdan, il se dirige vers Mahrouban, du côté de l'est, avec une légère inclinaison vers le midi, sous le 76e degré de longitude et le 30e degré de latitude. Ensuite il passe devant Schynyz[2], sous le 76e degré de 23.
longitude et le 32e degré de latitude. De là il tourne vers le midi, du côté de Djannabé, sous le 77e degré et un tiers de longitude, et le 30e degré de latitude. Puis il s'étend le long du Syf-albahr, nom de la côte de Perse,

[1] On sait que Ptolémée a allongé outre mesure l'étendue de l'ancien monde, de l'ouest à l'est. Les géographes arabes, qui connaissaient beaucoup mieux que lui la partie orientale de l'Asie, n'avaient pas tardé à s'apercevoir de l'erreur. La version arabe de la Géographie de Ptolémée paraît s'être perdue depuis longtemps. (Voyez la préface, § III.)

[2] Sur cette ville, voyez ci-dessous, au chapitre du Farès, chap. XII.

là où est un port pour aborder et pour mettre à la voile, et qui est entouré de villages. Après avoir dépassé le Syf-albahr, le golfe se prolonge à l'orient, du côté de Syraf, sous le soixante-dix-neuvième degré et demi de longitude, et le 29ᵉ degré et demi de latitude. Ensuite il baigne des montagnes escarpées et des lieux déserts, et se dirige à l'orient vers Hisn-Ibn-Ommaré (le château du fils de Ommaré), sous le 84ᵉ degré de longitude et le 30ᵉ degré 20 minutes de latitude. De là il se prolonge à l'orient vers Hormuz, port du Kerman, sous le 85ᵉ degré de longitude et le 30ᵉ degré de latitude. Puis il tourne au sud-est et va baigner la côte du Mekran, dont la capitale est Tyz; cette ville, comme il a été dit, se trouve sous le 93ᵉ degré de longitude, et le 24ᵉ degré 45 minutes de latitude.

A l'entrée du golfe Persique, du côté de la mer de l'Inde, est le Dordour. On entend par là trois montagnes, dont l'une se nomme Kossayr et la deuxième Ouayr; le nom de la troisième nous est inconnu. En cet endroit il y a un tournant d'eau; si un navire tombe en ce lieu, il est mis en pièces. On dit que ces montagnes sont couvertes par l'eau de la mer, et qu'une petite partie seulement est visible[1].

Toute la mer Orientale, y compris le golfe Persique, est sujette au flux et au reflux, c'est-à-dire que, deux fois en un jour et une nuit, la mer s'élève d'environ dix coudées, puis revient à son premier niveau.

MER DE COLZOM (MER ROUGE).

Nous commencerons la description de la mer de Colzom (Bahr-Alcolzom), en partant de Colzom[2], petite ville située à son extrémité septentrionale, sous le 54ᵉ degré et un quart de longitude, ou, suivant d'autres, sous le 56ᵉ degré et demi de longitude, et sous le 28ᵉ degré et un tiers de latitude.

La mer, à partir de Colzom, s'avance vers le midi, avec une inclinaison vers l'orient, jusqu'à Cosseyr, ville qui sert de port à Cous[3], sous le 59ᵉ degré

[1] *Dordour* est un mot arabe qui est traduit dans le dictionnaire par *vortex aquæ*. *Kossayr* signifie dans la même langue *petite brisure*, et *ouayr, petite fissure*. Cet endroit a passé en proverbe à cause des dangers qu'il présente à la navigation. (Voyez le Recueil des proverbes arabes, publié par M. Freytag, t. II, p. 339.)

[2] L'ancienne ville de Clysma, nom dont Colzom est l'altération arabe. (Voyez ci-dessous, chapitre de l'Égypte.) Le mot Colzom paraît avoir ensuite servi à désigner la mer en général, et des mers en particulier.

[3] Sur le Nil. (Voyez ci-dessous, au chapitre de l'Égypte.)

de longitude et le 26e de latitude; arrivée à Aydab, sous le 58e degré de longitude et le 21e de latitude, elle se dirige vers le midi avec une légère inclinaison vers l'occident; ensuite elle se prolonge droit vers le midi jus- 24.
qu'à Souaken, petite ville occupée par les nègres, sous le 58e degré de longitude et le 17e de latitude. Elle continue à se diriger vers le midi et fait le tour l'île de Dahlak, située non loin de la côte occidentale, sous le 61e degré de longitude et le 14e de latitude. De là elle baigne les côtes du pays de Habesch, dans la direction du midi, et arrive à l'extrémité de la montagne du Mandeb, point extrême de la mer de Colzom, du côté du midi, à l'endroit où la mer de Colzom se détache de la mer de l'Inde. La montagne du Mandeb et le pays d'Aden sont très-rapprochés; la mer qui les sépare est si étroite que deux hommes peuvent se reconnaître d'une rive à l'autre. C'est le détroit appelé *Bab-al-Mandeb* (Porte du Mandeb). Je tiens d'un navigateur que Bab-al-Mandeb est en deçà d'Aden, du côté du nord, avec une inclinaison vers l'ouest, à la distance d'environ un madjra[1]. Les montagnes du Mandeb se trouvent sur le territoire des nègres, et on les aperçoit dans le lointain, du haut des montagnes d'Aden. C'est là que la mer est le plus étroite. Aden est, par rapport à Bab-al-Mandeb, au sud-est.

Voilà la description de la rive occidentale de la mer de Colzom, à partir de la ville de Colzom, jusqu'à Mandeb. Nous allons passer à l'autre rive, du côté d'Aden.

La mer de Colzom, au moment où elle quitte Aden, se trouve sous le 66e degré de longitude et le 11e de latitude septentrionale. Elle passe devant les côtes de l'Yémen et arrive à l'extrémité de cette province, devant Haly, sous le 67e degré de longitude et le 19e degré moins 10 minutes de latitude. Elle se prolonge vers le nord jusqu'à Djidda, sous le 66e degré de longitude et le 21e de latitude. Ensuite elle se dirige vers le nord, avec une légère inclinaison vers l'ouest, jusqu'à Aldjohfa, endroit qui sert de rendez-vous aux pèlerins d'Égypte, sous le 65e degré de longitude, et le 22e degré de latitude. Elle continue à se diriger vers le nord, en inclinant vers l'ouest, jusqu'auprès de Yanbo, sous le 64e degré de longitude et le 26e de latitude. Là elle tourne vers le nord-ouest, passe devant Madyan, et arrive à Ela, sous le 55e degré de longitude et le 29e de latitude. Suivant l'auteur du *Canoun* (Albyrouny), Ela se trouve sous le 56e degré 40 minutes de longitude et le 28e degré 50 minutes de latitude. A Ela, la 25.

[1] Voyez ci-devant, p. 23.

mer revient vers le midi, du côté de Thor (Althour), lieu où les bâtiments abordent et d'où ils mettent à la voile, et situé (dans une presqu'île) entre deux bras de mer. Ensuite elle remonte vers le nord et arrive à Colzom, sous le 54e degré de longitude. Colzom est à l'ouest d'Ela, et ces deux lieux sont à peu près sous la même latitude. C'est par Colzom que nous avons commencé.

Colzom et Ela se trouvent à l'extrémité de deux coudes ou langues de mer qui pénètrent dans le continent, dans la direction du nord. Entre ces deux golfes la terre s'avance dans la mer dans la direction du midi. C'est sur cette langue de terre que se trouve Thor, sous la même longitude à peu près qu'Ela. A l'extrémité du bras oriental est Ela, et à l'extrémité du bras occidental, Colzom. Ela est donc à l'est de Colzom; entre ces deux lieux, au midi, est Thor, à l'extrémité de la langue de terre qui s'avance dans la mer[1]. Ainsi, entre Thor et le territoire égyptien, il y a un bras de mer; c'est celui à l'extrémité duquel se trouve Colzom. Il y a un autre bras de mer entre Thor et le Hedjaz. C'est celui à l'extrémité duquel se trouve Ela. De Thor à chacun de ces deux continents, en allant par mer, il y a peu de chemin à faire; mais, par terre, le trajet est long. En effet, pour aller de Thor en Égypte, il faut faire le tour du golfe de Colzom, et, pour se rendre de Thor dans le Hedjaz, il faut tourner Ela. Ainsi Thor, par son côté septentrional, est au-dessus du niveau de la mer et communique avec le continent; mais, par ses trois autres côtés, il est entouré par la mer.

La mer de Colzom, au delà de Cosseyr, se prolonge vers le sud-est jusqu'à une largeur de soixante et dix milles, et cet espace, remarquable par son étendue, porte le nom de Birké-Gorondel (bassin de Gorondel[2]).

CANAL BERBERY.

Le canal Berbery (Alkhalydj Alberbery) est un bras de mer qui se détache de la mer de l'Inde, au midi de la montagne du Mandeb et du pays

[1] Ce que dit ici Aboulféda n'est pas tout à fait exact. Thor ne se trouve pas à l'extrémité méridionale de la langue de terre, mais sur le côté occidental de la presqu'île.

[2] Un passage d'Ibn-Sayd porte que la mer de Colzom est étroite au nord de Cosseyr; mais qu'à mesure qu'elle s'avance vers le sud-est elle s'élargit au point de présenter une étendue de soixante et dix milles. C'est cet espace qui a reçu le nom de bassin de Gorondel. Ibn-Sayd ajoute que Thor et Ela se trouvent sur un bras de ce bassin. Quant à Gorondel, c'est le nom d'un torrent au sud-est de la ville de Suez, près du mont Sinaï.

de Habesch, et qui se prolonge à l'occident, jusqu'à la ville de Berbera, dans le pays des Zendj, sous le 68e degré de longitude et le 6e degré et demi, ou, suivant l'auteur du *Canoun*, le 12e degré de latitude. La longueur de cette mer, de l'est à l'ouest, est d'environ cinq cents milles[1]. On ra- 26.
conte au sujet des vagues de cette mer des choses extraordinaires. Le schérif Édrisi rapporte que les flots s'y élèvent comme de hautes montagnes sans se briser. Il ajoute que c'est par cette mer que l'on se rend à l'île de Canbalou[2], île qui est occupée par les Zendjs, et où se trouvent des musulmans.

OCÉAN.

L'Océan (Bahr Oukyanous ou mer d'Océan) est une portion de la mer Environnante, du côté de l'occident. Il borne les contrées du Magreb-al-acsa qui partent de l'endroit où commencent les degrés de longitude et se dirigent vers l'est. Cette mer prend naissance à l'extrémité de la ligne équinoxiale, du côté de l'ouest; c'est de ce point, ainsi que d'une ligne perpendiculaire tirée au nord, qu'on fait partir les degrés de longitude. Cette mer commence donc là où il n'y a pas encore de latitude; elle s'avance vers l'orient, jusqu'à la distance d'un degré de longitude; ensuite, elle s'étend vers le nord-est jusque vers le 10e degré de longitude et le 16e de latitude. Là elle se détourne vers le nord-ouest, et, tandis que sa latitude est de trente-cinq degrés, sa longitude n'est plus que de sept degrés. C'est ce qui a lieu auprès de Tanger. Puis, elle se prolonge à l'occident de l'Espagne, après quoi elle tourne les provinces septentrionales de l'empire romain. Elle continue à se prolonger vers le nord jusqu'au 61e degré de latitude et au 43e degré de longitude; ensuite elle arrive à la partie septentrionale du monde, sous le 71e degré de latitude.

L'Océan donne naissance à un grand nombre d'autres mers, telles que la mer de Roum (la Méditerranée), la mer de Bordeaux, et la mer des Varanges (la Baltique), dont nous ne tarderons pas à parler, s'il plaît à Dieu.

Le flux et le reflux se font sentir dans l'Océan deux fois en un jour et

[1] Le golfe de Berbera est supposé par Aboulféda beaucoup plus grand qu'il n'est réellement. C'est encore une fausse opinion empruntée à Ptolémée.

[2] Probablement Madagascar. Il sera parlé de cette île ci-après, au chapitre des îles de la mer Orientale, ch. XVIII.

une nuit. Le schérif Édrisi s'exprime ainsi dans son *Nozhet-almoschtac* : « Nous « avons vu de nos yeux le flux et le reflux dans la mer Ténébreuse, c'est-à- « dire dans la partie de la mer Environnante qui est située à l'ouest de l'Es- « pagne et de la Bretagne. Le flux commence à la troisième heure du jour, « et finit au commencement de la neuvième heure; l'eau se retire pendant « six heures, jusqu'à la fin du jour; puis l'eau remonte pendant six heures, « après quoi elle se retire de nouveau pendant six heures. Ainsi l'eau s'élève « une fois chaque jour et chaque nuit, et elle décroît aussi une fois par nuit « et par jour[1]. La cause de ce phénomène vient de ce que sur cette mer le vent « souffle au commencement de la troisième heure du jour, de manière qu'à « mesure que le soleil s'élève au haut de l'horizon le flux augmente avec le « vent. Vers la fin du jour, lorsque le soleil se penche vers son coucher, le
27. « vent diminue de force; alors l'eau se retire. De la même manière, le vent « souffle au commencement de la nuit, et se calme lorsque la nuit finit. Les « plus grandes marées ont lieu dans les nuits treizième, quatorzième, quin- « zième et seizième du mois (lunaire). Pendant ces nuits, l'eau s'élève beau- « coup plus qu'à l'ordinaire, et parvient à des endroits du rivage qu'elle n'atteint « que dans les nuits correspondantes du mois suivant. Ce phénomène se passe « sous les yeux des habitans des contrés occidentales, et ne laisse lieu à aucun « doute. Les peuples de ces contrées donnent aux flux extraordinaires le nom « de *débordement* (*faydh*). »

MER DE ROUM (MÉDITERRANÉE).

La mer de Roum (Bahr-alroum, ou mer des Romains) sort de l'Océan, et se dirige vers l'orient. Elle commence auprès de Tanger, et passe entre Tanger, Ceuta et autres villes d'Afrique, d'une part, et l'Espagne de l'autre. On l'appelle en cet endroit la mer du Détroit (Bahr-alzocac), parce que là, en effet, elle est fort étroite [2]. Autrefois sa largeur, à partir du continent afri-

[1] Chez les Musulmans le jour civil commence un peu après le coucher du soleil, et on compte d'abord douze heures, qui sont les heures de la nuit; viennent ensuite les douze heures du jour. Il résulte de là que chaque fois le jour commence et finit dans un instant un peu différent. (Voyez Lane, *Modern Egyptian*, tome II, chap. IX.) Pour la marée, elle diffère chaque jour d'un intervalle beaucoup plus considérable. On pourrait induire de là où qu'Édrisi a mal observé, ou qu'il n'a fait que passer dans les parages dont il parle en cet endroit.

[2] D'après quelque auteurs, la dénomination de *Bahr-alzocac* s'étendrait à tout la partie de la mer Méditerranée qui baigne l'Espagne, et même à la Méditerranée tout entière. D'un autre côté, la mer Méditerranée est appelée quelquefois mer de Syrie (Bahr-alscham).

cain jusqu'en Espagne, était seulement de dix milles; Édrisi dit que ce fait est attesté dans les livres de l'antiquité [1]. Mais aujourd'hui cette étendue est plus grande; Ibn-Sayd assure qu'elle est de dix-huit milles.

Nous allons décrire cette mer, en partant des villes de Thanger et de Ceuta qui se trouvent sur le continent africain, et nous ferons connaître ses rivages jusqu'à ce que nous soyons arrivés à la côte d'Espagne placée vis-à-vis de ces deux villes, c'est-à-dire à la ville d'Aldjezyret-alkhadra (l'île Verte).

La mer de Roum procède donc de l'occident à l'orient. Elle prend naissance entre l'Espagne et Thanger, sous le 7e degré de longitude et le 35e degré de latitude, et commence par faire un détour vers le sud-est du côté de Salé, sous le 7e degré et une fraction de longitude, et le 33e degré de latitude; puis, se dirigeant vers le nord-est, elle passe devant Ceuta, sous le 9e degré de longitude et le 35e degré de latitude, c'est-à-dire sous la même latitude que Thanger; ensuite elle tourne vers le sud-est, jusqu'au 15e degré de longitude et au 32e degré de latitude, au delà de Tremessen. Là elle se détourne vers l'orient avec une inclinaison vers le septentrion, et arrive devant Alger, port dépendant de Bugie, sous le 20e degré de longitude et le 33e degré de latitude. Ensuite elle dépasse le royaume de Bugie et arrive 28.
aux limites de la province d'Afrique, en se dirigeant droit vers l'orient, jusqu'au moment où elle se trouve au nord de Tunis. Là un petit golfe conduit auprès de Tunis, sous le 32e degré de longitude et le 33e degré de latitude.

Au delà de Tunis la mer se prolonge droit vers l'orient pendant un espace d'environ quatre-vingt-dix milles; ensuite elle se détourne vers le midi, et forme un grand golfe à l'entrée duquel, c'est-à-dire, à l'endroit où la mer se détourne de l'orient vers le midi, se trouve l'île de Coussera (Pantelaria), en face de l'île de Sicile. La mer se prolonge vers le midi jusqu'un peu avant d'atteindre la ville de Susa. Auprès de Susa, sous le 34e degré de longitude et le 33e degré moins 20 minutes de latitude, elle reprend sa direction à l'est. Ensuite elle tourne vers le sud-est, jusqu'auprès d'Almahadya, sous le 35e degré moins 20 minutes de longitude, et le 32e degré de latitude; elle continue à se diriger vers le sud-est jusqu'au delà de Sifakes, au-

[1] Pline s'exprime ainsi dans son Histoire naturelle, au commencement du troisième livre: « Quindecim millia passuum in longitudinem « fauces Oceani patent, quinque millia in lati- « tudinem, a vico Mellaria Hispaniæ ad pro- « montorium Africæ Album, auctore Turranio « Gracili juxta genito. T. Livius, ac Nepos Corne- « lius latitudinis tradiderunt, ubi minus, sep- « tem millia passuum, ubi vero plurimum, decem « millia. »

près de l'île de Gerbi, au sud-est de Sifakes. Au delà de Gerbi, du côté de l'orient, elle tourne vers le nord, et la terre située au midi s'avance dans la mer. La mer s'étend vers le nord-est jusqu'auprès de Tripoli d'occident[1], sous le 38e degré de longitude et le 32e degré et demi de latitude. Là elle se dirige vers l'est, jusqu'au delà de la province d'Afrique, sous le 41e degré de longitude.

Au delà de la province d'Afrique, la mer se prolonge vers le nord-est jusqu'auprès de Tolometa, sous le 44e degré de longitude et le 33e degré 10 minutes de latitude. A partir de là, elle baigne la côte du pays de Barca, du côté du nord; en effet Barca forme une région qui s'avance dans la mer dans une direction septentrionale. La mer, depuis les limites de Barca, ne cesse pas de s'élever vers le nord, jusqu'au moment où elle a atteint le Ras-Autsan (cap des Idoles), nom d'une montagne qui s'avance dans la mer, sous le 44e degré de longitude et le 34e degré de latitude[2]. Là elle se dirige vers l'orient jusqu'auprès de Ras-Tyn (cap de la Figue), nom d'une autre montagne qui s'avance dans la mer, du côté opposé à Ras-Autsan, vers l'orient[3]. A partir de Ras-Tyn, la mer se détourne vers le midi et se dirige au midi
29. jusqu'à la hauteur de l'Acaba[4], au commencement des terres d'Égypte, sous le 49e degré de longitude et le 32e degré de latitude.

La mer tourne vers le sud-est, jusqu'auprès d'Alexandrie, sous le 51e degré 20 minutes de longitude, et le 31e degré et demi de latitude. Enfin elle se dirige vers l'Orient, jusqu'à Damiette, sous le 54e degré de longitude et le 31e degré et une fraction de latitude. Elle continue à se diriger vers l'est jusqu'à Alarysch, près de Gaza; mais, à partir d'Alarysch, sa direction vers l'orient cesse; elle tourne (vers le nord-est) du coté de Gaza, passant successivement devant Ascalon, Jaffa, Césarée, Atlyt[5], Acre, Tyr, Sidon, Beyrout. Chacune de ces villes, à partir de Gaza, est, par rapport à l'autre, dans la direction

[1] Tripoli de Barbarie.

[2] C'est le cap Razat des modernes.

[3] C'est le Roxatin des Européens, corruption de *Ras-attyn*, et qu'on prononce aussi *cantin* ou *captin*. Au lieu de *Ras-tyn*, le texte porte ici, et à la page 127, une leçon qui est altérée dans tous les manuscrits.

[4] *Acaba* signifie en arabe *montée*, et il se trouve en effet dans cet endroit une chaîne de montagnes qui porte dans le traité d'Édrisi le nom d'*Acabat-alsollam*, ou de montée de l'Échelle. Cette montée répond probablement au *Catabathmus Magnus* des anciens. Le mot *acaba* signifie à la fois *montée* et *descente*, et se dit de toute montagne qui est en dos d'âne. On le rencontre souvent dans les relations de voyageurs.

[5] Sur *Atlyt*, qui, chez les écrivains des guerres des croisades, porte le nom de *Château pèlerin*, voyez la Correspondance d'Orient, par MM. Michaud et Poujoulat, t. IV, p. 149.

du nord; mais, depuis Gaza jusqu'à Kayfa, chacune d'elles, par rapport à l'autre, prend une légère inclinaison vers l'est.

La mer passe successivement devant Djobayl[1], Anafé de Syrie[2], Tripoli de Syrie, Antharthous, Marakyé, Belnyas, sur le territoire de Marcab; Bolda, nom d'une petite ville ruinée; Djabalé, Latakyé, et Soueydyé, qui sert de port à Antioche. Toutes ces villes sont situées vers les bords de la mer, et la plupart sont aujourd'hui ruinées; quelques-unes seulement conservent des habitants[3]. Toutes ont à peu près la même longitude; mais leur latitude diffère, chacune étant placée au nord, par rapport à celle qui la précède, et sa latitude étant par conséquent plus forte.

La mer de Roum à Soueydié se trouve à son extrémité orientale. Là elle tourne vers le nord-ouest, jusqu'au moment où elle dépasse les frontières musulmanes[4]. Prenant alors la direction du nord, elle passe devant la porte (l'échelle) d'Alexandrette, qui sert de séparation entre les musulmans et les Arméniens, puis devant Payas. A partir de là elle tourne vers le nord-ouest jusqu'à Ayas, port des contrées arméniennes; puis elle longe les côtes de Tharse, sous le 58e degré de longitude et le 37e degré et demi de latitude. Ensuite elle se porte vers le nord-ouest, jusqu'au delà des limites de l'Arménie, auprès de Curco.

Au delà de Curco, la mer est bornée au nord par les montagnes des Turkomans (Djebal Altarakimyn), à savoir les Turkomans du fils de Caraman (Ibn-Caraman), du fils de Alhamyd (Ibn-Alhamyd) et du fils d'Alaschraf (Ibn-Alaschraf). Ensuite elle arrive à la hauteur des pays de Soleyman-Pacha, lequel est maître des contrées limitrophes à celles de l'empire Grec, et situées à l'orient du canal de Constantinople[5]. Là, elle cesse de s'élever vers le nord, et, se 30.

[1] Djobayl, en arabe, est le diminutif de *Djebel*, et signifie *petite montagne*. Djobayl répond à l'antique Byblos.

[2] On lit dans le dictionnaire intitulé *Meras-sid-alitthila*, que Anafé est le nom d'une petite ville, sur les bords de la mer, à l'orient de Djobayl.

[3] Ces villes avaient été détruites dans le cours des guerres des croisades; et plusieurs, telles que Ascalon et Césarée n'ont pu se relever de leurs ruines. Il sera parlé de la plupart de ces villes, ci-dessous, au chapitre de la Syrie.

[4] A l'époque où écrivait Aboulféda, le royaume chrétien de la petite Arménie conservait une partie de son territoire.

[5] Du temps d'Aboulféda, l'Asie Mineure, presque entière, était couverte de tribus de Turkomans, qui s'en étaient partagé les provinces, et chaque province avait reçu le nom du chef de la tribu qui en avait pris possession. Quelques-unes de ces dénominations subsistent encore, telles que la Caramanie, etc. A l'égard du pays de Soleyman-Pacha, il désigne la Bythinie et la partie nord-ouest de l'Asie Mineure. Sur l'état de l'Asie Mineure, à cette époque, voyez la Relation d'Ibn-Bathoutha, traduction

tournant vers l'occident, elle franchit l'embouchure du canal de Constantinople, qui lui-même sert d'issue au Pont-Euxin appelé aujourd'hui mer de Crimée, ainsi que nous le dirons bientôt, s'il plaît à Dieu.

La mer de Roum tourne vers l'ouest, avec une inclinaison vers le midi, et atteint le pays des Francs dans la Morée[1], à l'occident des provinces de Constantinople. Elle continue à se prolonger vers le sud-ouest, et passe devant le pays appelé Almalfadjouth, puis devant la contrée nommée Albassylyssa, d'un mot grec qui signifie *reine*[2].

C'est à partir du pays de la Bassylyssé que commence le golfe de Venise dont nous donnerons plus tard la description. Du côté opposé au pays de la Bassylyssé est la Pouille; le canal de Venise passe entre deux, se dirigeant vers l'occident avec une inclinaison vers le nord. On retrouvera ces divers noms étrangers à la langue arabe, à la fin des tables, avec leur véritable prononciation[3].

La mer de Roum s'étend vers le midi, et passe successivement devant la Pouille, la Calabre, et la province de Rome. Là elle quitte sa direction occidentale pour prendre en droite ligne celle du sud[4], et elle baigne la Toscane, avec le pays de Pise d'où viennent les Francs appelés Pisans[5]; elle arrive devant Gênes, sous le 31e degré de longitude et le 41e degré et un tiers de latitude. Au delà de Gênes, elle tourne au nord-ouest, vers le pays de Lombardie, sous le 30e degré et une fraction de longitude, et le 43e degré et une fraction de latitude. Ensuite elle se dirige à l'occident vers les Pyrénées[6],

portugaise du P. Moura, Lisbonne, 1840, t. I, p. 361 et suivantes; l'Histoire des Mongols, par M. d'Ohsson, Leyde, 1834, t. III, p. 488 et suivantes; l'Histoire de l'Empire Ottoman, par M. de Hammer, traduction française de Hellert, t. I, p. 51 et suivantes; l'Histoire du Bas-Empire, de Lebeau, édition de MM. Saint-Martin et Brosset, t. XVIII et XIX, passim; et le Recueil des Notices et Extraits, t. XIII, p. 374.

[1] On sait que la Morée fut conquise dans le XIIIe siècle par les guerriers de l'Occident, avec les autres provinces européennes de l'empire grec.

[2] Il est probablement question ici de l'Épire, contrée qui, en 1306, temps vers lequel écrivait l'auteur, se trouvait sous l'autorité de la princesse Anne, veuve du despote d'Épire. Par une idée analogue, l'Épire est quelquefois appelée par les écrivains grecs du moyen-âge du nom de Δεσπότατος. (Voyez l'Histoire du Bas-Empire, de Lebeau, t. XIX, p. 65 et 463.)

[3] Voyez, ci-dessous, chap. VII.

[4] Pour la fausse direction qu'Aboulféda donne ici à la mer Méditerranée, voyez la carte n° 1.

[5] Voyez *ibid.*

[6] Aboulféda désigne ici les Pyrénées par le mot *Djebel-albort*, ou *la montagne du port*, c'est-à-dire la montagne du passage, car tel est le sens du mot latin *portus*, et de l'espagnol *puerto*. En effet, les Pyrénées servent de passage pour se rendre de la presqu'île dans le continent de l'Europe. (Voyez mon ouvrage intitulé : *Invasions des Sarrazins en France, et de France en Savoie, en Piémont et dans la Suisse, pendant les VIIIe, IXe et Xe siècles de notre ère*, p. 90.)

montagnes qui séparent le pays d'Andalous (l'Espagne musulmane), du pays des Francs. A la hauteur des Pyrénées se trouve la ville de Taragone, à l'extrémité du pays d'Andalous, sous le 28e degré de longitude et le 43e degré de latitude [1].

Au pied des Pyrénées la mer de Roum quitte sa direction occidentale et se détourne vers l'orient. Un des trois angles formés par l'Espagne, l'angle oriental, s'avance dans la mer, qui, retournant à l'est, fait le tour de l'angle; puis la mer reprend sa direction occidentale, passe devant Barcelone, sous le 24e degré et demi de longitude et le 42e degré de latitude. Là elle tourne vers le sud-ouest et passe successivement devant Tortose, sous le 22e degré 31.
et demi de longitude et le 40e degré de latitude; devant Valence, sous le 20e degré de longitude et le 38e degré de latitude. Auprès de Denya, sous le 19e degré de longitude et le 39e degré et une fraction de latitude, elle prend une direction nord-ouest. Ensuite elle reprend sa direction sud-ouest et passe devant Malaga, sous le 16e degré de longitude et le 37e degré de latitude. Enfin elle arrive devant l'île Verte (Aldjeziret-alkhadra), sous le 9e degré de longitude et le 36e degré de latitude; cette île est placée en face de Ceuta et de Thanger, villes par où nous avons commencé notre description.

La mer de Roum, ainsi que nous l'avons dit, est resserrée en cet endroit. Les deux villes de Bugie, sur le continent Africain, et de Tortose en Espagne, sont situées en face l'une de l'autre; or la mer, en cet endroit, n'a que trois journées de navigation de large.

Suivant Édrisi, la mer de Roum a une longueur de onze cent trente-six parasanges, et renferme environ cent îles.

La mer de Roum donne naissance à un grand nombre de bras et de golfes, dont les uns ont un nom et dont les autres n'en ont pas, ou en ont un qui nous est inconnu. Parmi les golfes les plus célèbres sont celui de Venise, et le golfe qui, se dirigeant du côté de Rome, s'avance vers le nord, à une distance de cinq cents milles [2].

GOLFE DE VENISE.

Le golfe de Venise (Djoun-Albénèdiké ou golfe des Vénitiens) est un canal qui, sortant de la mer de Roum, entre le pays de la Bassylyssé et la

[1] Au lieu de Taragone, il faut probablement lire Narbonne; sinon il y a contradiction avec ce que l'auteur dit ailleurs. — [2] Voyez la carte n° 1.

Pouille, se dirige à l'ouest avec une inclinaison vers le nord, de manière qu'à son extrémité il se trouve à l'ouest de Rome. Au fond est la ville de Venise, sous le 32e degré de longitude et le 44e degré et quelques minutes de latitude. Entre les deux extrémités de ce golfe est une distance d'environ sept cents milles. Les provinces de Venise sont situées sur les bords de cette mer.

PONT-EUXIN ET PALUS-MÉOTIDE.

Le Palus-Méotide (Bohayré-Matytesch ou lac Matytesch) est une suite du Pont-Euxin[1]. Le Palus-Méotide porte aujourd'hui le nom de mer d'Azof (Bahr-Alazof)[2], du nom d'une ville située sur la côte septentrionale, et où affluent les marchands. Quant au Pont-Euxin, on le nomme à présent mer de Crimée (Bahr-alkirim) et mer Noire (Albahr-alasouad[3]). Ses eaux reçoivent un mouvement et passent devant Constantinople; elles suivent un canal étroit jusqu'à ce qu'elles se déchargent dans la mer Méditerranée. Voilà pourquoi les vaisseaux qui se rendent de la mer de Crimée dans la Méditerranée suivent une marche rapide, tandis que ceux qui se rendent d'Alexandrie en Crimée voyagent lentement; en effet, les derniers ont le cours de l'eau en
32. face.

La mer de Crimée se décharge au midi de Constantinople. Comme le canal de Constantinople (Alkhalydj-Alcostantyny), bien que n'étant que la queue de cette mer, en forme la partie la plus célèbre, c'est par là que nous devons commencer notre description. Nous partirons de la rive qui fait face à Constantinople, du côté de l'est; nous parlerons de ce qui distingue la rive orien-

[1] *Bahr bontosch.* Au lieu de *bontosch*, ou plutôt de *pontos*, vu que ce mot dérive du grec πόντος, les Arabes, par suite d'un déplacement de points diacritiques, écrivent *nytasch*, et cette altération s'est répandue dans les écrits des Persans et des Turks.

[2] Au lieu d'*Azof*, les Arabes écrivent *Azac.* Il sera question de ce point, ci-dessous, chap. VII.

[3] La mer Noire reçut au moyen âge le nom de *mer de Crimée*, du nom de la ville de Kirim, qui était alors une place très-considérable, et qui donna son nom à la Tauride. (Voyez, ci-dessous, chap. VII.) Quant à la dénomination de mer Noire, elle remonte au moins jusqu'au xe siècle de notre ère. L'empereur Constantin Porphyrogénète, dans son traité *de Administrando imperio*, donne au Pont-Euxin le nom de θάλασσα Σκοτεινή, ou mer Ténébreuse. (Voyez Banduri, *Imperium orientale*, t. I, p. 99.) Cette dénomination faisait allusion, soit à l'aspect sombre que le ciel prend souvent sur cette mer, soit aux fréquents désastres qui signalent ses côtes. (Voyez *ibid.* p. 303.) La dénomination de *mer Noire* a été conservée par les Turks, qui se servent dans leur langue des mots *Cara-Deniz*, tandis qu'ils appellent *Ac-Deniz*, ou mer Blanche, l'Archipel et la mer Méditerranée. Celle-ci est nommée par les Grecs Ἄσπρα θάλασσα.

tale ; nous passerons à la rive septentrionale ; puis nous parcourrons la rive occidentale, jusqu'à ce que nous soyons arrivés à Constantinople.

Constantinople, autrement appelée Estanboul, se trouve sur le canal le long de la rive occidentale. En face, sur l'autre rive, est un château nommé Aldjeroun[1], lequel est aujourd'hui en ruines. La distance entre Constantinople et Aldjeroun est ce qui forme la largeur du canal, et cette distance est si petite que d'une rive à l'autre un homme peut reconnaître un autre homme. D'après cela la latitude d'Aldjeroun est la même que celle de Constantinople ; pour sa longitude, elle est un peu plus forte. Ainsi, tandis que la latitude d'Aldjeroun est de 45 degrés, comme celle de Constantinople, sa longitude est de 50 degrés, c'est-à-dire, d'environ dix minutes de plus que celle de cette capitale.

A partir d'Aldjeroun le canal de Constantinople se dirige vers le nord avec une légère inclinaison vers l'est, jusqu'à une ville de l'empire appelée Kerbey[2]. Kerbey se trouve à l'embouchure septentrionale du canal. A partir de là le Pont-Euxin se prolonge à l'est jusqu'à la ville de Bantarikly[3] ; ensuite il se dirige au nord-est, vers la ville de Kidrou[4], dernière ville de la côte appartenant à l'empire de Constantinople. De Kidrou, la mer arrive devant la ville de Kinoli[5], puis elle prend une direction nord-ouest ; du côté de l'orient, la terre s'avance dans l'eau avec une inclinaison à l'occident. C'est à l'extrémité de cette langue de terre que se trouve le port de Sinope, sous le 57e degré de longitude et le 46e degré 40 minutes de latitude. Sur le continent opposé, vers l'occident[6], est aussi une langue de terre qui fait face à celle-ci ; à l'extrémité de cette langue est la ville de Sarou-Kerman, située vis-à-vis de Sinope, sur le continent oriental[7].

De Sinope la mer se prolonge droit vers l'est, et prend une nouvelle extension jusqu'à Samsoun, sous le 59e degré 20 minutes de longitude, et le

[1] Il faut probablement lire *Aldjedoun*, dans lequel cas il s'agirait ici de l'ancienne Chalcédoine.

[2] L'antique ville de *Calpe*.

[3] L'ancienne Héraclée du Pont, appelée aujourd'hui Eregri ou Elegri. (Voyez le Voyage de Tournefort, édition d'Amsterdam, 1718, t. II, p. 84.)

[4] L'ancienne Kithoros de Paphlagonie.

[5] Un des manuscrits du texte arabe porte que Kinoli, du temps de l'auteur, faisait partie de la contrée de Soleyman-Pacha. Sur cette contrée, voyez, ci-devant, p. 35, et l'Histoire des Mongols, de M. d'Ohsson, t. III, p. 500.

[6] L'auteur veut dire au nord-ouest. (Voyez la carte n° 1.)

[7] Sarou-Kerman correspond à peu près à la ville actuelle de Sevastopol, placée vers l'extrémité méridionale de la Crimée. (Voyez, ci-dessous, chap. VII.)

33. 46e degré 40 minutes de latitude, qui est la latitude de Sinope. La mer continue à tendre vers l'orient, jusqu'à Trébizonde, port dépendant des Grecs, sous le 64e degré et demi de longitude et le 46e degré 50 minutes de latitude. A partir de là elle tourne vers le nord avec une inclinaison vers l'ouest, jusqu'à la ville géorgienne de Sokhoum. Là elle commence à se resserrer dans la direction de l'ouest; il en est de même du côté occidental, de manière que les deux côtes se rapprochent et ne laissent place qu'au canal qui sert d'embouchure à la mer d'Azof, et la met en communication avec la mer de Crimée. Sur la rive orientale de ce canal est la ville de Thaman, qui sert de limite au pays de Berké. Le prince actuel du pays se nomme Usbek, et il vient assez souvent de ses députés en Égypte [1].

Au delà de Thaman le canal s'étend à l'orient, au nord et à l'ouest, et prend la forme d'un bassin. En suivant sa rive orientale on arrive à la ville de Schacrac[2]; mais à partir de Schacrac le bassin cesse de se prolonger vers l'est et se dirige vers le nord, auprès de la ville d'Azof. Azof est un port fréquenté des marchands du pays. C'est là qu'est l'embouchure du Don. Si on part d'Azof, on peut faire le tour du bassin et se rendre par la rive occidentale au canal qui communique de la mer d'Azof à la mer de Crimée. A l'entrée du canal, sur la rive occidentale, est la ville de Kertsch, située en face de Thaman, sur la rive orientale. Le canal coule vers le midi et se perd dans la mer de Crimée.

A partir du canal, la mer de Crimée se dirige vers le sud-ouest et passe devant Kaffa. C'est le nom d'un port situé sur la rive occidentale, en face de la ville de Trébizonde dont nous avons déjà parlé. La mer continue à se diriger vers le sud-ouest jusqu'à Soudac, sous le 56e degré de longitude et le 51e degré de latitude. Là elle se replie vers le midi, et, revenant à l'orient, elle laisse s'avancer une langue de terre sur laquelle est située la ville de Sarou-Kerman[3], en face de Sinope, dont il a été question. A Sarou-Kerman, la mer recommence à se prolonger à l'occident, avec une inclinaison vers le
34. midi, et arrive ainsi devant la ville de Acdja-Kerman[4]. Là elle tourne vers

[1] Il s'agit ici des khans du Captchac, au nord de la mer Noire et de la mer Caspienne. Ces khans étaient issus de Gengis-khan. (Voyez mes Extraits des historiens arabes des Croisades, p. 530 et 531. Voyez aussi l'Histoire des Mongols, par M. d'Ohsson, t. III, p. 377 et suiv. et t. IV, p. 575 et 652.)

[2] A la page 389 du texte arabe, ce nom est écrit *Djacrac*.

[3] Pour ces diverses villes, dont la plupart portent à la fois des noms grecs, slaves et tartares, voyez ci-dessous, chap. VII.

[4] La ville actuelle d'Ackerman.

le midi jusqu'à la ville de Sacdjy [1], à l'embouchure du Danube, fleuve très-grand et très-célèbre. Dès lors elle commence à se resserrer, et se dirige vers le sud-est, jusqu'à l'entrée du canal de Constantinople.

La mer de Crimée reçoit une direction méridionale, et ses deux rives se rapprochent l'une de l'autre. C'est ce qui a lieu en face de Kerbey, dont nous avons déjà parlé. Alors la mer entre dans le canal de Constantinople, et suit un cours si rapide, que les vaisseaux ne peuvent la remonter qu'à l'aide d'un bon vent. Le canal se prolonge jusqu'à Constantinople, sous le 49e degré 50 minutes de longitude, et le 45e degré de latitude. Auprès de Constantinople et au-dessous, le canal est si étroit que d'une rive à l'autre deux hommes peuvent se voir. Le canal continue à se diriger vers le midi, jusqu'à ce qu'il se décharge dans la mer Méditerranée, à l'ouest d'une ville située à son embouchure, et nommée Abzou [2]. Cette ville se trouve sous la même longitude que Constantinople; mais sa latitude est moindre, puisqu'elle est placée au midi.

Nous voilà arrivés à la fin de la description du Pont-Euxin, puisque nous nous trouvons en face de l'endroit par lequel nous avions commencé. Pont [3] est le nom que cette mer porte dans les écrits de l'antiquité. On l'appelle aussi la mer Arménienne (al-bahr Alarmeny). Dieu sait ce qui en est.

Suivant le récit d'un voyageur, l'entrée du canal de Constantinople, du côté de la mer Méditerranée (aux Dardanelles), est étroite à tel point que de dessus l'eau on aperçoit les deux rives. Mais bientôt le canal s'élargit et forme une espèce de bassin. C'est là que se trouve l'île Marmara, ainsi appelée du marbre qu'on y exploite et qui en grec porte le nom de *Marmaros* [4]. Ce voyageur dit de plus que le canal, depuis son embouchure dans la Méditerranée jusqu'à son entrée dans la mer de Crimée, offre une étendue de soixante et dix milles. Telle est la longueur du canal de Constantinople du midi au nord, avec une légère inclinaison vers l'est.

La mer de Crimée s'appelle aussi, de nos jours, mer Noire. Le même voyageur dit qu'entre Constantinople et l'embouchure du canal dans la mer Noire, il y a une étendue de seize milles.

[1] Probablement la ville actuelle d'Isactcha, en Bulgarie, sur la rive droite du Danube.

[2] Probablement Abydos.

[3] Πόντος en grec, et *pontus* en latin.

[4] Μάρμαρος en grec, et *marmor* en latin.

MER DE BORDEAUX.

La mer de Bordeaux (Bahr-Bordyl[1]) sort de la mer Environnante, du côté
35. de l'occident et au nord de l'Espagne; elle se dirige vers l'orient, derrière la montagne des Portes (les Pyrénées), montagne qui sépare l'Espagne de la grande terre[2]. Bordeaux est une ville située à son extrémité orientale. Du côté opposé, à l'endroit où cette mer se sépare de la mer Environnante, est une ville ou province appelée Saint-Jacques (de Compostelle), dont nous parlerons, s'il plaît à Dieu, dans le cours de cet ouvrage[3]. L'extrémité orientale de la mer de Bordeaux n'est pas éloignée de la mer Méditerranée; la distance qui les sépare est seulement de quarante milles. Dans la mer de Bordeaux est l'île de Bretagne, dont il sera parlé plus tard. Suivant Édrisi, « Bordeaux est une ville du pays des Francs, entre l'Espagne et la Bretagne. « La mer de Bordeaux est une des mers formées par la mer Environnante; elle « commence auprès de Saint-Jacques, à l'extrémité de l'Espagne, et, se diri- « geant vers l'orient, se termine auprès de la ville de Bordeaux. En cet endroit « elle se rapproche de la mer Méditerranée, par suite du détour que fait celle- « ci à un des bouts de l'Espagne, de manière qu'il ne reste plus entre ces deux « mers qu'une distance de quarante milles. »

MER DES VARANGES (MER BALTIQUE).

Je n'ai trouvé mention de la mer des Varanges (Bahr-Varank) que dans les traités d'Albyrouny et dans le traité de Nassyr-eddin, intitulé *Altadzkiré*. Je m'en tiendrai à l'opinion d'Albyrouny. Voici ce qu'il dit : « La mer des « Varanges est une portion de la mer Environnante, du côté du nord, et elle « se dirige vers le midi. Sa longueur et sa largeur sont considérables. Varange « est le nom du peuple qui habite ses bords[4]. »

MER DES KHOZARS (MER CASPIENNE[5]).

La mer des Khozars (Bahr-Alkhozar) est salée. Néanmoins elle ne com-

[1] *Bordyl* était la forme vulgaire du nom de Bordeaux. Aboulféda (ci-dessous, ch. VII) écrit *Bordal*. Quelquefois les écrivains arabes emploient la forme latine *Burdigala*.

[2] La grande terre est la vaste région qui, sous Charlemagne, formait l'empire Franc, et qui s'étendait depuis les Pyrénées jusqu'à l'Oder, et depuis l'embouchure de l'Elbe jusqu'à l'Italie méridionale.

[3] Voyez, ci-dessous, chap. v.

[4] C'est le même peuple qui est appelé, par les écrivains du nord, du nom de *Varègue*.

[5] Voyez, sur la mer Caspienne, un mémoire spécial de M. Klaproth, *Mémoires relatifs à l'Asie*,

munique ni avec la mer Environnante, ni avec aucune des mers dont nous avons déjà parlé. C'est une mer particulière, et d'une forme presque ronde. Édrisi rapporte que sa longueur est de huit cents milles, et sa largeur de six cents; elle est donc de forme oblongue, d'autres disent de forme triangulaire, comme une voile. Suivant le cadi Cotb-eddin[1], sa longueur de l'est à l'ouest est de deux cent soixante et dix parasanges et sa largeur de deux cents. Elle porte les noms de mer des Khozars, de mer de Djordjan (Bahr-Djordjan) et de mer de Thabarestan (Bahr-Thabarestan).

Nous allons décrire sa partie occidentale, puis sa partie méridionale, puis sa partie orientale, puis sa partie septentrionale, jusqu'à ce que nous soyons arrivés au point par lequel nous avons commencé.

La partie de cette mer la plus avancée du côté de l'occident se trouve sous le 66e degré de longitude, et à peu près sous le 41e degré de latitude, auprès de la Porte de fer (bab Alhadyd). Près de là se trouve Derbend, dans le Schirvan. A partir de la Porte de fer, la mer se dirige vers le midi, sur 36.
une étendue de cinquante et une parasanges; c'est là que débouche le fleuve du Kur. Ensuite la mer s'étend vers l'orient, avec une inclinaison vers le midi, sur un espace de seize parasanges, et longe le Moghan, une des dépendances d'Ardebyl; puis elle se prolonge vers le sud-est, et atteint son extrémité méridionale, au 37e degré de latitude; c'est en cet endroit qu'elle s'avance le plus du côté du midi; sa longitude est alors de 77 degrés, et elle se trouve en face de la ville d'Amol, dans le Thabarestan. Sur cette côte méridionale sont le Guilan et le Dylem.

La mer se dirige ensuite vers l'orient, jusqu'au delà du Guylan, auprès d'Aboskoun, sous le 79e degré 45 minutes de longitude, et le 37e degré 10 minutes de latitude. Le point extrême qu'elle atteint du côté de l'est est le 80e degré de longitude et le 40e degré environ de latitude, auprès de la ville de Djordjan, située près de la côte. Plus à l'orient est le désert, entre Djordjan et le Kharizm.

La mer s'étend vers le nord-ouest et son extrémité septentrionale est sous

t. III, p. 271 et suiv. Voyez aussi la carte n° xv, du traité arabe d'Alestakhry. Le nom de *mer des Khozars* a servi aussi à désigner la mer Noire, vu que les Khozars occupèrent pendant longtemps la Crimée, contrée qui, à cause de cela, reçut le nom de *Khazarie*. (Voyez la Chrestomathie arabe de M. de Sacy, t. II, p. 16; et, sur les Khozars en général, voyez les Mémoires relatifs à l'Asie, de M. Klaproth, t. I, p. 147 et suiv.) D'un autre côté la mer Caspienne a été été appelée *Colzom*. (Voy. l'Histoire des Samanides, par Mirkhond, édition de Wilken, p. 175.)

[1] Voyez, pour cet auteur, la préface, § II.

le 50e degré à peu près de latitude et le 79e degré de longitude. Plus au nord sont le pays des Turks et la montagne de Syakouh.

Au nord-ouest est l'embouchure de l'Atel (le Volga), qu'on dit être le plus grand fleuve de cette partie du monde. Je tiens d'un marchand qui a navigué sur cette mer, que dans sa partie septentrionale l'eau, qui jusque là était salée et limpide, prend une couleur trouble, et que cette eau provient du mélange de l'Atel avec la mer. Cet homme ajoutait qu'ayant bu de cette eau il lui trouva un goût doux, et que ce goût se conserva pendant presque toute une journée de navigation. Je tiens encore de cet homme que, d'après le récit des gens du pays, l'Atel, à son embouchure, forme mille et une branches. « Nous rencontrâmes, disait de plus cet homme, des forêts « de roseaux dans la mer. Heureusement le patron du navire connaissait le che- « min à suivre. Nous nous avançâmes au milieu des roseaux, et nous entrâmes « dans un des bras du fleuve. Nous parvînmes ainsi sur la rive, auprès du vil- « lage appelé (en turk) *Esky-Yort*, ce qui signifie *vieille demeure*. De là nous
37. « pénétrâmes dans l'Atel, et nous atteignîmes la ville de Seray. »

Cette mer ne renferme aucune île habitée et surmontée d'édifices. Mais on y remarque plusieurs îles offrant de l'eau et des arbres. Telle est l'île de Syakouh; cette île est grande; on y rencontre des sources et des arbres, bien qu'il ne s'y trouve aucun être humain. Telle est encore l'île située en face de l'embouchure du Kur, qui contient de l'eau et des bosquets; elle est grande; c'est de là qu'on tire en grande quantité la garance, qui de là se répand dans le monde [1].

Au delà d'Aboskoun (en remontant vers le nord) on ne trouve plus de villes sur la côte, si ce n'est un seul village [2].

[1] C'est de Perse que sont venues les graines de garance qui, il y a moins d'un siècle, ont servi à naturaliser ce précieux végétal dans le midi de la France.

[2] On lisait de plus autrefois, dans le manuscrit autographe du texte arabe, les deux passages suivants :

« D'après une autre version, la mer des Kho- « sars est bornée à l'occident par le pays de Ar- « ran et la Porte de fer; au midi, par le Guylan « et le Dylem; à l'orient, par le Thabarestan. « Sur la côte, entre le sud et l'est, on trouve « Salous; à l'orient est Amol, puis Abescoun, « ensuite Djordjan; seulement Djordjan est à « quelque distance de la côte, entre l'orient et « le nord. A partir de Djordjan, vers le nord, « la mer est bornée par des déserts et des pays « délaissés. Elle se termine, du côté du nord, par « la montagne de Syakouh, en face de laquelle « est l'île de Syakouh. Enfin, vers le nord-ouest « se trouve la ville de Seray. La mer des Kho- « zars est salée et sombre; le fond est de l'ar- « gile. Elle ne communique avec aucune autre « mer. On y vient des contrées musulmanes pour « y faire le commerce, et on la traverse pour « aller dans le pays des Khozars. Elle est com-

LACS.

Un lac est désigné indifféremment par les mots *bohayré* (petite mer) ou *bathyhé* [1]. C'est un amas d'eau moins considérable que les mers dont nous venons de parler. Les lacs sont trop nombreux pour qu'on en puisse faire l'énumération; aussi n'y en a-t-il qu'une portion qui soit mentionnée dans les livres.

Nous commencerons par les deux lacs (Albathyhatan), situés au midi de la ligne équinoxiale, et d'où sort le Nil d'Égypte.

Celui des deux qui se trouve à l'ouest est sous le 50e degré de longitude et le 7e degré de latitude méridionale. Il reçoit cinq rivières qui descendent de la montagne de Comr : c'est ce qui donne naissance au Nil d'Égypte, comme on le verra plus tard, s'il plaît à Dieu.

Le lac oriental, situé également au midi de l'équateur, a son centre sous le 57e degré de longitude, et le 7e de latitude. Il est donc placé à l'est du premier. Il reçoit, comme l'autre, cinq rivières qui descendent de la montagne de Comr, ainsi que nous le dirons, s'il plaît à Dieu, à l'article du Nil d'Égypte [2].

LAC DE KOURA.

Suivant Ibn-Sayd, le lac de Koura (bohayré Koura) est situé sous la ligne 38.
équinoxiale. C'est de là que sortent du côté du nord le Nil d'Égypte, du côté de l'orient, le Nil de Macdaschou [3], et, du côté de l'occident, le Nil de Gana [4]. A l'orient et au midi il est entouré par une montagne appelée Almacsam, et sous laquelle passe le Nil de Macdaschou. Ce lac reçoit les rivières

« prise entre les régions de Arran, de Guylan, « de Thabarestan et de Djordjan. »

« J'ai relevé les diverses longitudes et lati- « tudes de cette mer. La moindre latitude est de « trente-sept degrés, et la moindre longitude « de soixante et treize; la plus grande latitude est « de cinquante et un degrés, et la plus grande « longitude de quatre-vingt-huit. (Suivant une « autre version), la plus petite longitude est de « soixante et quatorze degrés, et la plus petite la- « titude de quarante-trois; la plus grande longi- « tude est de quatre-vingt-dix degrés, et la plus « grande latitude de quarante-six. »

[1] Le mot *bathyha* est ainsi rendu dans le dictionnaire : *Locus depressus glarea abundans, per quem aqua flait ex locis altioribus.* C'est une espèce de marais.

[2] Ces deux lacs sont marqués sur les cartes de la géographie de Ptolémée, et placés au pied des Ὄρη σεληναῖα, ou montagnes lunaires, au midi de l'équateur.

[3] C'est-à-dire du fleuve qui va se jeter dans l'Océan, auprès de la ville de Macdaschou.

[4] C'est le fleuve qui, ainsi qu'il a été constaté dans ces dernières années, coule du nord-ouest vers le sud, et va se jeter dans le golfe de Benin. Naguère on faisait mal à propos communiquer ce fleuve avec le lac de Tchad, au centre de l'Afrique, lac qui n'a été exploré que dans ces dernières années.

qui sortent des deux lacs dont nous avons parlé d'abord. Édrisi fait aussi mention de la sortie du Nil de Gana du lac de Koura; puis il s'exprime ainsi : « Ptolémée n'a rien dit de semblable; à l'en croire, il ne sort de ce « lac que le Nil d'Égypte, et le Nil de Gana se forme au pied d'une montagne « située aux environs[1]. » On lit dans le *Resm-Almamour* que le lac de Koura est de forme ronde, et qu'il est placé sous l'équateur. Son diamètre est de deux degrés, et son centre est placé sous le 53e degré et demi de longitude; quant à sa latitude, elle est zéro; d'autres disent qu'elle est de deux degrés de latitude septentrionale. Sa rive occidentale est sous le 52e degré de longitude, et sa rive orientale sous le 54e.

LAC DE SOUDAN (LAC DES NÈGRES).

Le lac de Soudan (bohayré Soudan ou lac des Nègres), est situé dans le Magreb-Alacsa (à l'extrémité occidentale de l'Afrique), entre le château d'Abd-al-Kerim et Salé. C'est un lac d'une grande étendue[2].

LAC DE TUNIS D'EAU DOUCE.

Le lac de Tunis d'eau douce (bohayré Tounes Aladzibé) est formé par les eaux de pluie qui descendent des hauteurs voisines. On y remarque une grande variété d'oiseaux.

LAC DE TUNIS SALÉ.

Le lac de Tunis salé (bohayré Tounes Almalih) sort de la mer par un canal particulier, et s'avance jusqu'à Tunis. La situation de Tunis est sous le 32e degré et demi de longitude et le 33e degré et demi 1 minute de latitude. Les petits bâtiments peuvent se rendre de la mer dans ce lac. Des

[1] Le fait est que Ptolémée ne parle pas du lac de Koura. D'après lui, les rivières qui donnent naissance au Nil, après être sorties des deux lacs situés au midi de la ligne équinoxiale, coulent directement vers l'Égypte. D'un autre côté, le fleuve que Ptolémée fait partir du centre de l'Afrique, pour se rendre vers l'océan Atlantique, est sans communication avec le Nil. Ce sont, à ce qu'il me paraît, les écrivains arabes, qui, ayant entendu parler aux hommes de l'intérieur de l'Afrique, d'un grand lac appelé Koura, et situé au nord-ouest de la position donnée par Ptolémée aux deux lacs, ont imaginé de faire descendre le Nil de ces deux lacs dans le lac de Koura. Ce lac, qui répond au lac de Tchad, est ainsi devenu le grand réservoir du continent africain.

[2] Il y a ici contradiction dans les termes. Le lac des Nègres ne peut se trouver qu'auprès de l'équateur, et pourtant il serait situé au nord de Maroc. Probablement il s'est glissé quelque confusion dans le récit d'Aboulféda, et il s'agit encore ici du lac de Tchad.

rivages du lac auprès de Tunis, jusqu'à son embouchure dans la mer, il y a une distance de dix milles; sa circonférence est de vingt-quatre milles. Dans ce lac est une île où les habitants de Tunis vont se divertir. Quant à la partie du rivage qui touche Tunis, c'est là que se ramassent les immondices de la ville [1].

LAC DU FAYOUM.

Le lac du Fayoum (bohayret Alfayoum) est situé près de la ville de Fayoum, et reçoit l'excédant des eaux du canal du Fayoum. Ces eaux ne s'avancent pas au delà. Le lac nourrit un grand nombre de poissons, ainsi que du tamarin et des roseaux. Il est situé au nord de Fayoum avec une inclinaison vers l'ouest, à la distance d'environ une demi-journée. Sa longueur, de l'orient à l'occident, est d'environ une journée; ses eaux sont douces.

LAC DE NASTAROUAH.

39.

Le lac de Nastarouah (bohayré Nastarouah) est salé et est formé par la mer entre Alexandrie et Rosette [2]. Il est situé à un peu moins d'une journée de Rosette, vers le nord-ouest. Ce lac communique avec la mer, et, de plus, reçoit un canal qui vient du Nil du côté de Rosette. A l'extrémité du lac est une île où se trouve un village appelé Nastarouah; c'est de ce village que le lac a reçu son nom. Ce village ne possède pas de champs en culture; tous les habitants du village vivent de pêche. Il n'existe pas de lac qui s'afferme aussi haut que celui de Nastarouah. La ferme de la pêche s'élève à plus de vingt mille pièces d'or d'Égypte. Ce lac est si vaste que du centre on n'aperçoit aucun point de la circonférence. On ne voit pas non plus la mer.

LACS DE DAMIETTE ET DE TENNIS (LAC MENZALÉ).

Les lacs de Damiette et de Tennis (bohayré Damyath oua Tennys) tiennent l'un à l'autre, et communiquent avec la mer. Le lac de Tennys est situé à l'orient, et celui de Damiette à l'occident. C'est dans ces deux lacs que se décharge le canal d'Oschmoun, nom de la branche orientale du Nil, qui se sépare du fleuve, auprès de Djaudjer et de Mansoura. Le lac de Tennis et de Damiette est très-vaste; bien qu'il communique avec la mer, ses eaux sont

[1] Des deux lacs, le premier est tout à fait isolé, et se trouve au couchant de Tunis; le second est situé au levant. (Consultez le voyage de Shaw, traduction française, part. 1, p. 195.)

[2] Il y a ici une erreur. Le lac de Nastarouah ne se trouve pas entre Alexandrie et Rosette, mais entre Rosette et Damiette: il répond au lac de Bourlos de nos jours. C'est, comme on le verra, ce qu'Aboulféda lui-même a reconnu dans le chapitre de l'Égypte.

douces au moment de la crue du Nil; mais elles sont salées, lorsque le fleuve est bas. Il a peu de fonds; l'on est la plupart du temps obligé d'employer la rame. Au centre du lac est la ville de Tennis, sous le 54ᵉ degré et demi de longitude, et le 30ᵉ et demi de latitude [1].

LAC DE ZOGAR (LA MER MORTE).

Le lac de Zogar [2] (bohayré Zogar) porte aussi le nom de lac Fétide (albohayré Almontiné). C'est le lac dans lequel se jette le Jourdain, autrement appelé fleuve de Scharia (Nahr-Alscharya). L'eau du fleuve se perd dans le lieu même; il n'en sort aucune rivière, et cette masse énorme d'eau disparaît sur place. On n'y rencontre aucun être animé, ni oiseaux, ni poissons. Le lac est situé à l'extrémité du pays de Gaur [3], du côté du midi; sa circonférence est de plus de deux journées de marche, et son centre est sous le 59ᵉ degré de longitude, et le 31ᵉ degré de latitude.

LAC DE TIBÉRIADE.

Le lac de Tibériade (bohayré Thabaryé) est situé au commencement du pays de Gaur. Il reçoit le Jourdain, après que ce fleuve est sorti du lac de Panéas. Son centre est sous le 58ᵉ degré de longitude, et le 32ᵉ degré de latitude. Il est ainsi appelé du nom de Tibériade, ville aujourd'hui ruinée, qui se trouvait sur ses bords, du côté du sud-ouest. Sa circonférence est d'environ deux journées de marche. Le fond en est nu, et on n'y aperçoit pas de roseaux [4].

LAC DE PANÉAS.

40. La situation du lac de Panéas (bohayré Bânyas) est auprès de la ville de Paneas, dans la province de Damas. C'est une espèce d'étang, couvert de roseaux, dans lequel se jettent plusieurs ruisseaux qui descendent des mon-

[1] On trouvera une description de lacs salés de l'Égypte dans le premier livre du roman grec des amours de Théagène et de Chariclée, par Héliodore.

[2] Zogar rappelle la ville de Segor, citée dans la Bible.

[3] Le mot *Gaur* signifie en arabe un lieu creux. Ce nom a servi à désigner un grand nombre de localités. Ici il s'applique à la vallée du Jourdain. Il existe une description intéressante de cette vallée, par M. de Bertou. (Voyez le Bulletin de la Société de géographie de Paris, de l'année 1840.)

[4] Suivant Strabon, au contraire, le lac de Tibériade produit des roseaux et des plantes aromatiques. (Voy. au liv. XVI, de sa Géographie.) Reiske a publié une pièce de vers du poëte arabe Motenabbi, où se trouve une description du lac de Tibériade. (Voyez Koehler, *Tabula Syriæ*, p. 208 et suiv.) Malheureusement cette pièce, comme en général les poésies de Motenabbi, consiste plus en déclamations qu'en faits réels.

tagnes voisines. Le Jourdain, après en être sorti, va se décharger dans le lac de Tibériade.

LAC DE BECAA (OU DE COELÉ-SYRIE).

Le lac de Becaa (bohayret Albecaa) consiste en dépôts d'eau couverts de roseaux et de joncs, à l'ouest de Baalbec, à la distance d'une journée[1].

LAC DE DAMAS.

Le lac de Damas (bohayré Dimaschc) se trouve à l'orient du Goutha de Damas, avec une légère inclinaison vers le nord. C'est là que se décharge l'excédent de la rivière de Barda et d'autres rivières. Ce lac s'étend en hiver, et alors les habitants peuvent se passer (pour l'irrigation des terres) de l'eau des canaux; mais l'été il se resserre. Il est, du reste, couvert de roseaux, et on

[1] Probablement ce lac n'existe plus. Placé au pied du Liban, et alimenté par les eaux qui descendent de la montagne, il subit quelques coupures au temps où Aboulféda finissait d'écrire, et ses eaux trouvèrent un écoulement dans le fleuve qui traverse la vallée; c'est le fleuve nommé *Lythany*. Voici la traduction d'une note placée en marge d'un exemplaire manuscrit du texte arabe, et qui, du reste, donne une position un peu différente au lac :

« Le lac de Becaa est un marais couvert de « roseaux et de joncs dont on fait des nattes. Il « est situé au milieu de la vallée (*becaa*) de Baal- « bek, entre le Karak de Noé (nom d'un village « où le vulgaire croit que le prophète Noé a été « enterré) et entre Ayn-aldjerr. L'émir Sayf- « eddin Dongouz (qui gouvernait la Syrie entre « les années 1320 et 1339 de notre ère), acheta « ce lac du trésor public; il fit creuser un grand « nombre de canaux, qui permirent aux eaux « d'aller se décharger dans le Lythah (*Lythany*); « les terres se débarrassèrent des eaux qui les « couvraient, et on bâtit dessus plus de vingt « villages. Il serait impossible d'énumérer les « produits auxquels le nouveau sol donna nais- « sance, tels que melons, concombres, etc. « Cette opération fut très-utile au pays, et pro- « cura aux habitants de nouveaux moyens d'exis- « tence. Une partie du sol fut plantée d'arbres; « des moulins furent construits. Celui qui sug- « géra cette idée au gouverneur, était un homme « du pays, nommé Ala-eddin. Lorsque (le sulthan « d'Égypte) Malek-Nasser fit arrêter Dongouz, « il retira de ses mains la plus grande partie des « villages, et les distribua en fiefs aux émirs de « Syrie; les héritiers du gouverneur ne conser- « vèrent qu'une petite partie de ses biens. Dieu « sait ce qui en est. »

Sur Sayf-eddin, voyez la Chronique d'Aboulféda, vers la fin du dernier volume; pour les années subséquentes, consultez le *Kitab-alsolouk* de Makrizi, manuscrits arabes de la Bibliothèque royale, ancien fonds, n° 672, à l'année 740 de l'hégire (1339 de J. C.), année où Sayf-eddin fut destitué. Quant aux noms de lieux cités dans cette note, voyez Burckhardt, *Travels in Holy Land*, au commencement. D'après Burckhardt, le village de Karak est situé au sud-ouest de Baalbek, à une demi-heure à l'occident du Lythany, et à une demi-heure de la ville de Zahla. Comme Ayn-aldjer se trouve au midi de Karak, il en résulte que le lac de Becaa était au sud-ouest de Baalbek, sur le versant oriental du Liban. Quant à la contrée appelée Becaa, voyez ci-dessous, au chapitre de la Syrie.

peut s'y mettre à l'abri, en cas d'invasion de la part de l'ennemi. Ce lac est célèbre[1].

LAC DE CADÈS.

Le lac de Cadès (bohayré Cadès) porte aussi le nom de lac d'Émesse (bohayré Hems). Sa longueur, du nord au midi, est d'environ un tiers d'une journée de marche. Il s'étend en largeur le long d'une jetée, dont nous allons parler. Cette jetée, faite de main d'homme, est sur le fleuve de l'Oronte; la jetée occupe l'extrémité septentrionale du lac et est en pierre; c'est une construction des anciens temps[2]; on l'attribue à Alexandre. Au milieu de la jetée sont deux tours de pierre noire; la longueur de la jetée, de l'est à l'ouest, est de douze cent quatre-vint-sept coudées, et sa largeur de dix-huit coudées et demie. C'est ce qui retient cette grande masse d'eau : si la jetée venait à s'écrouler, l'eau reprendrait son cours, et le lac n'existerait plus; l'eau coulerait en forme de rivière. Ce lac occupe un sol uni, et est à près d'une journée d'Émesse, du côté de l'ouest. On y pêche du poisson.

LAC D'APAMÉE.

On donne le nom de lac d'Apamée (bohayret Afamyé) à une quantité innombrable de marais séparés les uns des autres par des forêts de roseaux. Le plus grand de ces marais forme deux lacs situés l'un au midi et l'autre au nord. L'eau de ces deux étangs est fournie par l'Oronte, qui s'y décharge du côté du midi, et qui donne naissance aux marais. L'Oronte sort ensuite du côté du
41. nord. Celui des deux lacs qui se trouve au midi est le lac d'Apamée; son étendue est d'environ un demi-parasange; pour sa profondeur, elle n'égale pas tout à fait une taille d'homme; le fond consiste dans un sol argileux sur lequel il serait impossible de marcher. Le lac est entouré de tous côtés de roseaux et de saules; au milieu sont des touffes de roseaux et de papyrus, ce qui empêche l'œil de saisir toute l'étendue des eaux, vu que les roseaux en couvrent une grande partie. Cet étang et les étangs voisins renferment diverses espèces d'oiseaux, tels que le cygne (temm), le ..... (gorayra), le pélican (bedja), le ..... (sough), l'oie (ivazz), ainsi que certains oiseaux qui se nourrissent de poisson comme le ..... (djalth), le ..... (abydhanya), et

[1] Ce lac est appelé *Hotaybé*. On le nomme aussi *bohayret Almardj*, ou lac de la Prairie.

[2] C'est probablement l'ouvrage de quelque roi Séleucide. Les premiers rois Séleucides s'occupèrent beaucoup de travaux d'utilité publique en Syrie, centre de leurs vastes états.

d'autres oiseaux aquatiques, en plus grande quantité qu'aucun des lacs que nous connaissons [1]. Au printemps le lac est couvert de nénuphar jaune en si grande abondance, que l'eau disparaît, pour ainsi dire, sous les feuilles et les fleurs; les barques voguent à travers le nénuphar.

Quant au lac situé au nord, il est séparé du premier par des bosquets de roseaux. Il ne reste de libre qu'un canal par lequel on peut aller en bateau de l'un à l'autre. Ce lac est dans le ressort de la forteresse de Berzyé, et on l'appelle lac des Chrétiens (Bohayret Alnassara), parce que les hommes qui s'y livrent à la pêche du poisson professent la religion chrétienne. Ils habitent au nord du lac, dans des maisons bâties sur pilotis. Ce lac est quatre fois aussi grand que le lac d'Apamée; au centre est un terrain qui s'élève au-dessus des eaux, et dont les extrémités, du côté du midi et du nord, sont couvertes de nénuphar. On y remarque à peu près les mêmes oiseaux que dans le premier. On y voit aussi le poisson appelé anguille (ankalys) [2].

Nous n'en dirons pas davantage du lac d'Apamée et de ses marais, vu qu'ils sont bien connus. Ces marais sont, par rapport à Apamée, à l'ouest avec une inclinaison vers le nord; ils sont voisins de cette ville; aussi leur latitude et leur longitude sont à peu près les mêmes que celles d'Apamée.

LAC D'ANTIOCHE.

Le lac d'Antioche (bohayret Anthakya) est placé entre Antioche, Bagras et Harem, dans une plaine appelée Alamac [3]. Il dépend de la province d'Alep, et se trouve à l'ouest de cette ville, à une distance de deux journées. Ce lac reçoit trois rivières qui viennent du nord; celle qui coule à l'orient porte le nom d'Ifryn, celle qui coule à l'occident, au-dessous de Darbessac, est appelée le fleuve 42.
Noir (alnahr Alasouad); enfin celle qui passse entre deux se nomme Yagra, du nom d'un village placé sur ses bords, et dont les habitants professent le christianisme.

Ce lac a environ une journée de circonférence; il est entouré de roseaux, et on y trouve à peu près les mêmes oiseaux et les mêmes poissons que dans

[1] Il m'a été impossible de fixer l'équivalent des noms de quelques-uns des oiseaux indiqués ici. Pour les autres, voyez Kœhler, *Tabula Syriæ*, dans les *Addenda et corrigenda*.

[2] Voyez *ibidem*.

[3] Le mot *amac*, en arabe, signifie le *fond* d'une chose. Ce lieu correspond peut-être à la plaine que Polybe nomme Ἀμύκης πεδίον. (Voy. le livre V des Histoires de Polybe, chap. LIX.) Le même nom a été appliqué à d'autres localités. (Voyez la Chronique d'Aboulféda, t. IV, p. 537.)

le lac d'Apamée. Les trois rivières dont nous venons de parler, c'est-à-dire le fleuve Noir, Yagra et Ifryn, avant de se décharger dans le lac, se réunissent en un seul lit et se jettent dans le lac du côté du nord; ensuite elles sortent du côté du midi, toujours en un seul et même lit, et se réunissent à l'Oronte au-dessous du Pont de fer (Djesr-Alhadyd), et au-dessus d'Antioche, à une distance d'environ un mille.

Ce lac est situé au nord d'Antioche; par conséquent sa latitude dépasse de quelques minutes celle de cette ville; quant à sa longitude elle est à peu près la même.

LAC D'ARDJYSCH.

La situation du lac d'Ardjysch (bohayret Ardjysch) est à l'orient de Khelath, à la distance d'une journée. C'est un grand lac salé, très-profond au milieu; sa circonférence est de plus de quatre journées. Sur ses rives se trouvent les villes de Khelath, Ardjysch, etc. On y pêche le poisson appelé Tharrykh[1], qui se répand dans tout l'univers. Lorsque le vent souffle, ce lac est très-agité; ses vagues sont énormes et les vapeurs qui s'en échappent s'avancent jusque dans Khelath et dans d'autres villes situées sur ses bords. Les habitants apprennent ainsi que le lac est agité. Ce lac est alimenté par les rivières qui s'y déchargent de divers côtés. En général on n'y remarque pas de roseaux.

LAC DE TELA.

Le lac de Tela (bohayré Tela) porte aussi le nom de lac d'Ormya (bohayret Ormya). Ce lac est situé entre Meraga et Selmas, à l'ouest de Meraga et à l'est de Selmas. La ville de Meraga se trouve à l'occident de Tauriz, à la distance de dix-sept parasanges. De la pointe nord-est du lac à Meraga il y a une marche. La longueur du lac, de l'ouest à l'est, avec une inclinaison vers le midi, est d'environ cent trente milles, et sa largeur d'à peu près la moitié. Au milieu est une île surmontée d'un château qu'on nomme *Tela,* et qui est bâti sur une montagne isolée. C'est dans ce château, à cause de la force de sa position, que Houlagou enferma ses trésors; on dit même qu'il s'y fit enterrer[2]. Aussi un commandant de mille hommes veillait-il continuellement pendant un an à la défense du château; l'année finie, un autre le remplaçait, et ainsi de suite.
43. Cette île est petite; on n'y trouve pas de champ propre à être mis en culture,

[1] Ce poisson se sale, et il est ainsi appelé du grec τάριχος.

[2] Voyez l'Histoire des Mongols, par M. d'Ohsson, t. III, p. 257 et 406.

ni qui rapporte rien, et la montagne sur laquelle le château est bâti est très-élevée.

La circonférence du lac est de plusieurs journées de marche; quelques-uns disent de six journées, d'autres disent plus, d'autres moins. Suivant l'auteur du *Moschtarek*[1], ce lac a reçu le nom de lac d'Ormya, du nom d'une ville située dans le voisinage, et qui fait partie de l'Aderbaydjan. L'étendue de ce lac est de trois journées en long et en large; au milieu sont quelques îles. Son eau est salée, mais fétide et malsaine. Ibn-Haucal rapporte que l'eau du lac d'Ormya est salée, que ce lac est situé à trois parasanges de Meraga, et que sa longueur est d'environ quatre journées.

ÉTANGS DE L'IRAC.

D'après le *Resm-Almamour,* parmi les étangs de l'Irac (bathayh Alirac), il faut distinguer, 1° les étangs de Bassora (bathayh Albasra), dont le centre est sous le 73ᵉ degré de longitude et le 32ᵉ degré de latitude; 2° les étangs de Vasseth (bathayh Vasseth), qui se formèrent à l'époque où les Persans, dans les premiers temps de l'islamisme, étaient occupés à combattre les musulmans[2]. Ces étangs se trouvent entre Vasseth et Bassora, et leur chef-lieu se nomme Al-djamidé. Ils sont alimentés par les canaux qui sortent du Tigre, au-dessous de Vasseth. Koufa a aussi ses étangs, qui sont formés par l'excédent des eaux de l'Euphrate. Quant aux étangs de Vasseth, ils proviennent des eaux du Tigre. Le principal étang reçoit les eaux du Tigre à travers les roseaux; ces eaux

[1] C'est-à-dire, suivant Yacout. (Voyez la Préface, § II.)

[2] D'après le *Merassid-alitthila*, au mot *bathyha,* quelque temps avant l'invasion musulmane, le Tigre et l'Euphrate s'élevèrent une année à une hauteur extraordinaire, et, forçant toutes les barrières, couvrirent des plaines considérables. Les ravages causés par les eaux n'étaient pas encore réparés lorsque l'invasion des Arabes eut lieu. On ne songea plus à remédier aux effets de l'inondation, et à en prévenir le retour. L'eau se créa de nouvelles voies, et une vaste contrée fut à jamais perdue pour l'agriculture. (Voyez ce que dit à ce sujet Massoudi, *Notices et Extraits des Manuscrits de la Bibliothèque royale*, t. VIII, p. 150 et suiv. et *Recherches sur la Mésène*, par M. Saint-Martin, Paris, 1838, p. 105.) Des phénomènes analogues ont lieu de nos jours. Un voyageur français, M. Texier, en visitant, au commencement de 1840, la Babylonie, a reconnu qu'en ce moment les eaux de l'Euphrate se portaient dans la plaine occupée jadis par la cité de Sémiramis, et qu'on peut prévoir dans un avenir rapproché le moment où il ne restera plus rien des ruines de Babylone. Ce sera le cas de dire comme Virgile : *Etiam periere ruinæ.* Du reste, dans les étangs de Vasseth, il y a eu de tout temps des coins de terre qui s'élevaient au-dessus des eaux, et où se sont formés des villages. Plus d'une fois des sectaires et des factieux se sont retirés dans ces étangs, et y ont bravé la puissance des khalifes et des sultans. (Voyez la Chronique d'Aboulféda, t. II p. 544, et ailleurs.)

passent également à travers les roseaux dans un second étang, et ainsi de suite pour un troisième et un quatrième étang, chaque étang étant séparé de l'autre par des plantes aquatiques. Dans le pays les mots *lac* et *étang* sont exprimés par le mot *hour*. Le Tigre sort du dernier de ces étangs et porte alors le nom de *Tigre-Aurâ* (Didjlet-Alaurâ)[1]. Ensuite il donne naissance aux canaux des environs de Bassora, ainsi qu'on le verra, s'il plaît à Dieu, dans la description du Tigre.

LACS DU FARÈS (LACS DU FARSISTAN).

Entre les lacs du Farès (bohayrat Farès) on en remarque deux. Le premier est le lac de la plaine d'Arzen (bohayré Descht-Arzen), situé dans la province de Schapour. Ce lac a environ dix parasanges de long, et ses eaux sont douces; quelquefois il se dessèche, et il y reste peu d'eau. C'est de là que Schyraz reçoit en général son poisson. Le second lac est celui de Bahtegan; ses eaux sont salées, et il a à peu près douze parasanges de long. Il prend naissance à deux parasanges de Schyraz, et se termine vers les frontières du Khouzestan.
44. Il se trouve dans la province d'Estakhar[2].

Nous avons emprunté ces détails au traité d'Ibn-Haucal; c'est pour cela que nous n'indiquons ni la longitude ni la latitude de ces lacs; c'est pour cela aussi que nous ne déterminons pas la prononciation de leur nom; car Ibn-Haucal ne s'est pas occupé de ces diverses questions, et nous n'avons trouvé personne qui ait suppléé à son silence. Dieu sait ce qui en est.

LAC ZEREH.

Le lac Zereh (bohayré Zereh) se trouve dans le Sedjestan. C'est là que se décharge le Hendmend. Ibn-Haucal rapporte que ce lac s'étend ou se resserre, suivant le plus ou le moins d'abondance de ses eaux. Sa longueur est d'en-

[1] Le mot *aurâ* est le féminin de *aouar*, et se dit en arabe d'un homme qui a perdu un œil, ou qui n'a plus de frère. On verra ci-dessous qu'en général, dans l'opinion des Arabes, l'Euphrate se perd dans les marais situés au sud-ouest de l'ancienne Babylone. Il serait donc possible qu'en donnant au cours du Tigre, au-dessous des étangs de l'Irac, le titre de *aurâ*, les Arabes aient fait allusion à l'avantage qu'a le Tigre de conserver seul son existence et son nom jusqu'à la mer. Quelques auteurs arabes expliquent ce nom d'une autre manière.

[2] Le nom de *Bahtegan* est altéré dans les manuscrits de la géographie d'Aboulféda, et on le trouve écrit de plusieurs manières différentes. Il en est de même dans la géographie persane de Hamd-allah Cazouyny, intitulée *Nozhet-alcoloub*, ou réjouissance des cœurs. J'ignore si la leçon *Bahtegan*, qui a été admise généralement sur nos cartes, est celle qui a cours dans le pays.

viron trente parasanges, et sa largeur d'une marche. Ses eaux sont douces; on en retire un grand nombre de poissons et beaucoup de roseaux. Des villages l'entourent de toutes parts, excepté du côté qui fait face au désert du Sedjestan. L'auteur du *Moschtarek* fait remarquer que ce lac sert de décharge aux rivières du Sedjestan, et que ses eaux sont douces [1].

LAC DE LA SOURCE DU DJYHOUN (SOURCE DE L'OXUS).

D'après le *Resm-Alardh,* la situation du lac de la source du Djyhoun (bohayret Aoual-Djyhoun) est sous le 100e degré de longitude et le 48e de latitude [2].

LAC DU KHARIZM (MER D'ARAL).

D'après le *Resm-Almamour,* le centre du lac du Kharizm (bohayré Kharizm) est sous le 90e degré de longitude et le 43e de latitude. Sa rive occidentale est sous le 86e degré de longitude et le 42e degré de latitude. C'est là que se décharge le Djyhoun. Ce fleuve vient de l'Orient et se jette dans le lac du côté du sud-est. On apprend d'Ibn-Haucal que la circonférence du lac de Kharizm est de cent parasanges; que ses eaux sont salées; qu'on n'aperçoit pas de gouffre où ses eaux se perdent, et que cependant il reçoit le Djyhoun, la rivière de Schasch (le Syhoun), et d'autres rivières. Entre ce lac et la mer (Caspienne) il y a environ vingt marches, et entre le lac et la ville de Kharizm six marches. Le lac est proche du village de Djenb, et Djenb se trouve à cinq parasanges de Korkendj [3].

FLEUVES [4].

Sache qu'il en est des fleuves comme des pays et des lacs, c'est-à-dire que, vu leur grand nombre, il est impossible à l'homme de les connaître tous. On

[1] Le mot *zereh,* en zend, signifie *lac.* (Voyez le Commentaire sur le Yaçna, par M. Eug. Burnouf, t. I, Notes et éclaircissements, p. XCVIII.)

[2] Ce lac, indiqué par Pline le naturaliste, se nomme Siri-col. Il a été reconnu récemment par M. Wood, dans un voyage que celui-ci a fait aux sources de l'Oxus. (Voyez l'ouvrage publié par M. Wood, sous le titre de *Journey to the source of Oxus,* Londres, 1841, in-8°. (M. Wood place le lac sous le 37e degré et demi de latitude.

[3] Ibn-Haucal et Alesthakhry, qui écrivaient au Xe siècle, s'accordent à faire déboucher l'Oxus dans la mer d'Aral, à peu près comme il y débouche aujourd'hui. L'Oxus se jetait autrefois dans la mer Caspienne, par un bras dont il existe encore des traces. Les divers témoignages qu existent à cet égard ont été recueillis et discutés par l'illustre M. de Humboldt, dans le deuxième volume de l'ouvrage qu'il fait imprimer en ce moment, sous le titre d'*Asie centrale.*

[4] Il existe chez les Arabes plusieurs mots propres à signifier *fleuve.* Aboulféda se sert de

n'en a décrit qu'une partie, et nous indiquerons la portion qui est arrivée à notre connaissance.

NIL D'ÉGYPTE.

Le Nil d'Égypte (Nil Misr)[1] est le fleuve par excellence, le grand, le célèbre, qui n'a point son pareil sur la terre. Ibn-Syna (Avicenne) en a fait la description; voici ce qu'il dit : « Ce fleuve se distingue par trois qualités de
45. « tous les autres fleuves du monde. D'abord, si on en juge par la distance entre « sa source et son embouchure, il est le plus long fleuve qui existe; et il résulte « de cette longue distance que ses eaux sont débarrassées de corps étrangers. « En second lieu, comme il coule sur le sable ou la roche, ses eaux sont pures « d'immondices, de boue et d'argile, chose dont aucune rivière peut-être n'est « exempte. En troisième lieu, les cailloux qu'il roule ne se couvrent pas d'une « matière verdâtre, comme dans les autres rivières. Sa crue a lieu à l'époque où « les autres fleuves s'abaissent. » Cette crue provient uniquement des pluies qui tombent dans les contrées que le Nil traverse. Sa source et ses commencements se trouvent dans des pays solitaires, au midi de la ligne équinoxiale : voilà pourquoi on n'a pu en acquérir une connaissance parfaite. Nous ne savons à cet égard que ce que nous ont transmis les Grecs, et qui provient de Ptolémée; c'est qu'il descend de la montagne de Comr, et qu'il est formé par dix ruisseaux différents, séparés chacun par un degré de longitude. Le ruisseau le plus occidental est sous le 48e degré de longitude, le deuxième sous le 49e, et ainsi de suite jusqu'au dixième, qui est sous le 57e degré de longitude. Ces dix ruisseaux se déchargent dans deux lacs, chaque lac en recevant cinq, comme il a déjà été dit. De chaque lac sortent quatre rivières; mais de ces huit rivières deux se jettent dans les autres, ce qui en réduit le nombre à six. Ces six rivières

préférence du mot *nahar*, faisant au pluriel *anhâr;* mais ce mot, ainsi que le mot grec ποταμός, s'applique à la fois à nos mots *fleuve*, *rivière* et *canal*, et quelquefois on a de la peine à savoir au juste ce que l'auteur a voulu dire; on peut même affirmer que, dans certains cas, l'auteur lui-même a été embarrassé. Les Arabes se servent encore du mot *ouady*, signifiant *vallée;* en effet, le lit d'un cours d'eau quelconque est nécessairement une vallée plus ou moins rapide. Le mot *ouady*, prononcé *gouady*, fut employé de préférence par les Arabes d'Espagne. De là vinrent les dénominations si connues *Guadalkivir*, *Guadiana*, *etc.* En Égypte, on se sert du mot *bahr* ou mer, pour désigner le Nil, et, quand on veut parler de la mer véritable, on dit *la mer salée*, *al-bahr-almalih.* Dans ma traduction, je n'ai pu me dispenser de conserver à chacun des mots français *fleuve*, *rivière* et *canal*, leur valeur réelle.

[1] Νεῖλος en grec, et *Nilus* en latin. Sur les divers noms du Nil, voyez l'Égypte sous les Pharaons, par Champollion, t. I, p. 112, et la Géographie de M. Karl Ritter, Afrique, traduction française, t. II, p. 248.

se dirigent vers le nord, et se jettent dans un lac de forme ronde, sous la ligne équinoxiale; c'est le lac Koura dont nous avons déjà parlé [1].

De ce lac, du côté du nord, sort le Nil d'Égypte. Le Nil traverse le pays des nègres; il passe d'abord à Zagava, ensuite en Nubie, devant la ville de Dongola, sous le 52e degré de longitude et le 15e degré de latitude; puis il prend la direction du nord, avec une inclinaison vers l'ouest, jusqu'au 51e degré de longitude et au 17e degré de latitude; après quoi il coule droit vers l'ouest, jusqu'au 50e degré de longitude et au 17e degré de latitude. Ensuite le Nil tourne vers l'ouest, avec une petite inclinaison vers le nord, jusqu'au 32e degré de longitude et au 19e de latitude; puis il revient vers l'Orient, au 51e degré de longitude; là il tourne vers le nord-est, auprès d'Asouan, sous le 55e degré de longitude et le 22e de latitude.

A partir de là le fleuve se dirige vers le nord, avec une inclinaison vers 46.
l'ouest, jusqu'au 53e degré de longitude et au 24e degré de latitude; puis il tourne vers l'est, jusqu'au 55e degré de longitude. Après cela il se dirige vers le nord, auprès du Caire, sous le 54e degré de longitude et le 30e de latitude. Au delà du Caire, auprès d'un village situé sur ses bords et nommé Schetnouf, le fleuve se partage en deux branches : la branche occidentale se rend auprès de la petite ville de Rosette, et se décharge dans la mer (Méditerranée), sous le 53e degré de longitude et le 31e degré de latitude. Quant à la branche orientale, elle se subdivise, auprès du village de Djaudjer, en deux bras; le bras occidental passe auprès de Damiette, à l'occident, et se jette aussi dans la mer; le bras oriental se rend auprès d'Oschmoun-Thenah, puis se décharge dans un lac situé à l'orient de Damiette, et nommé *lac de Damiette* et *de Tennys*. La ville de Damiette se trouve entre ces deux bras. Le bras occidental a son embouchure sous le 53e degré 25 minutes de longitude, et le 31e degré 25 minutes de latitude. L'embouchure du bras oriental dans le lac de Tennis a lieu sous le 54e degré et demi de longitude, et le 30e degré 40 minutes de latitude.

[1] Ce même passage a été mis à contribution par Abd-allathif, au commencement de sa relation de l'Égypte. Du reste, voyez ci-devant, p. 45. Ici Aboulféda ne parle pas des deux branches du Nil; le Nil blanc, *bahr Alabyadh*, qui coule à l'occident, et le Nil bleu, *bahr Alazrac*, qui coule à l'orient. Le Nil bleu fut exploré il y a longtemps par les missionnaires jésuites et par Bruce; le Nil blanc l'a été à son tour au commencement de l'année 1840. Les résultats de cette exploration tendraient à placer les montagnes de la Lune comme l'ont fait, d'après Ptolémée, les géographes Arabes, c'est-à-dire auprès de l'équateur, et par conséquent plus au midi que ne le font les géographes modernes d'Europe. Voyez sur cette exploration, le Bulletin de la Société de géographie de Paris, juillet 1840, p. 54 et suiv. et p. 63.)

Voilà ce que nous avions à dire au sujet du Nil. Le Nil, au moment de sa crue, donne naissance au canal du Fayoum.

FLEUVE DE SOUS-ALACSA (AU SUD-OUEST DE MAROK).

Le fleuve de Sous-Alacsa (nahr Alsous-Alacsa, ou la rivière du Sous le plus reculé) vient du sud-est, et prend sa source à la montagne de Lamtha. Il coule vers le nord, et passe au nord de la ville de Sous, sous le 7e degré de longitude et le 30e degré de latitude. On sème sur ses bords la canne à sucre, le henna et les autres végétaux qui croissent en Égypte, et ces végétaux y réussissent aussi bien que sur les bords du Nil. Le fleuve de Sous se jette dans la mer (Atlantique).

FLEUVE DE MALOUYA (AU NORD-EST DE MAROK).

D'après ce que dit Ibn-Sayd, le Malouya (nahr Malouya) est une rivière considérable et célèbre du Magreb-Alacsa. Elle reçoit dans son lit la rivière de Sedjelmassa, qui a sa source fort loin, au midi de Sedjelmassa. Les deux rivières, après qu'elles n'en font plus qu'une, viennent se jeter dans la mer Méditerranée, au sud-est de Ceuta, à la distance de trois cent dix milles. On compte environ huit cents milles entre la source de la rivière de Sedjelmassa et son embouchure dans la mer [1].

FLEUVE DE SÉVILLE (GUADALQUIVIR).

Suivant Ibn-Sayd, le fleuve de Séville (nahr Ischbylya) est de la grandeur du Tigre; c'est le plus grand fleuve de l'Espagne, et les habitants de l'Espagne l'appellent le grand fleuve (alnahr Aladhem) [2]. Il prend sa source à la mon-
47. tagne de la Segura (Schecoura), sous le 15e degré de longitude et le 38e degré et deux tiers de latitude. Il ne tarde pas à recevoir dans son sein plusieurs rivières, telles que le Xenil (Schennyl), qui passe à Grenade, et la rivière de Sous, sur laquelle est bâtie la ville d'Écija (Astidja). Ibn-Sayd ajoute qu'on trouve sur les bords du fleuve une quantité de fermes et de villages impossible à décrire. Ce fleuve descend des montagnes de la Segura, du côté de Jaen, et passe devant les villes de Baeça et d'Ubeda; de là il se rend à Cordoue, en se dirigeant de l'est à l'ouest; puis, au delà de Cordoue, lorsqu'il approche

[1] Le fleuve Malouya est appelé chez les anciens *Malua* et *Maluana*.

[2] Ou plutôt, et dans le même sens, *Alouady-alkebyr*, ou, d'après la prononciation vulgaire, *Ouad-alkebyr*, d'où on a fait par corruption *Guadalquivir*.

de Séville, il tourne du nord au sud, et passe devant Séville. Séville se trouve sur la rive orientale, et en face, sur la rive occidentale, est Triana[1]. Après cela le fleuve change de direction, et coule de l'est à l'ouest. Il se décharge dans la mer Environnante, auprès du lieu appelé *Terre de la Table* (barr Almaydé ou Tablado), sous le 8e degré et un quart de longitude, et le 36e degré et deux tiers de latitude. A gauche de l'embouchure du fleuve dans la mer, pour celui qui regarde le couchant, est l'île de Cadix.

Ce fleuve est sujet au flux et reflux, comme le Tigre auprès de Bassora. Le flux et le reflux s'y font sentir sur une étendue de soixante et dix milles, c'est-à-dire jusqu'au-dessus de Séville, au lieu appelé *les Moulins* (Alarha). Malgré le flux, les eaux ne sont pas salées à Séville; au contraire, elles restent douces. De l'embouchure du fleuve à Séville on compte cinquante milles; le flux monte donc vingt milles au-dessus de Séville. Le flux et le reflux ne cessent pas de se succéder l'un à l'autre, le jour et la nuit; quand la lune jette plus de lumière, le flux est plus fort; les navires descendent avec le reflux et montent avec le flux. Les gros vaisseaux des Francs, venant de la mer, entrent dans le fleuve avec leur cargaison, et jettent l'ancre sous les murs de la ville. Un poëte du pays d'Andalous a fait ces deux vers sur le flux et reflux:

Mon ami, viens de bon matin avec moi vers le fleuve, et arrête-toi là où le flux revient sur ses pas.

Ne va pas au delà de Alarha; car par delà est un désert dont mes yeux ne pourraient supporter l'aspect.

FLEUVE DE MURCIE.

Le fleuve de Murcie (nahr Mursié) est le copartageant du fleuve de Séville: l'un et l'autre sortent des montagnes de la Ségura; le fleuve de Séville se 48.
dirige à l'occident et va se jeter dans la mer Environnante; pour le fleuve de Murcie, il coule à l'orient, et se décharge dans la mer de Syrie (Méditerranée) auprès de Murcie[2].

FLEUVE DE ROME (TIBRE).

Le fleuve de Rome (nahr Roumyé) prend sa source sous le 35e degré de longitude, et le 43e degré de latitude. Il entre dans Rome sous le 35e degré

[1] Le faubourg de Triana paraît dater de la domination romaine; mais son origine n'est pas bien connue.

[2] Il s'agit ici de la Ségura, rivière considérable qui se jette dans la mer à quelque distance de Murcie.

et demi de longitude, et le 43e degré de latitude; après quoi il se jette dans la mer, non loin de là.

FLEUVE D'ABOU-FOTHROUS.

On donne le nom de fleuve d'Abou-Fothrous (nahr Aby-Fothrous) à la rivière qui passe près de Ramla, en Palestine. Il est dit dans le livre intitulé *Alazyzy*, que le fleuve de Audjâ (nahr Alaudjâ [1]), autrement nommé Abou-Fothrous, coule au nord de Ramla, à une distance de douze milles. L'auteur ajoute que chaque fois que deux armées en sont venues aux mains sur ses rives, l'armée d'Occident a obtenu l'avantage, et l'armée venue d'Orient a été mise en fuite. C'est ainsi que (le khalife de Bagdad) Motadhed y fut vaincu par Khomaravayé, fils d'Ahmed, fils de Thouloun, maître de l'Égypte [2]. Plus tard, la victoire se déclara également en faveur du khalife Fathimide d'Égypte Alazyz; et Heftekyn le turk, général de l'armée d'Orient, fut fait prisonnier [3]. J'ajouterai que la source de ce fleuve est au pied de la montagne de Khalyl [4], en face d'un château ruiné, appelé Madjdal-yâbâ [5]; il coule de l'est à l'ouest, et se jette dans la mer Méditerranée, au sud de la forêt d'Arsouf; de sa source à son embouchure il n'y a pas tout à fait une journée de marche.

JOURDAIN.

Le fleuve du Jourdain (nahr Alordonn) porte aussi le nom de fleuve du Gaur (nahr Algaur). On l'appelle, de plus, Alscharyé [6]. Il se forme des ruisseaux qui descendent de la montagne de la Neige (djebel Altseldj), et qui se

[1] Le mot *audjâ*, féminin de *aouadj*, signifie, en arabe *tortu*. Le fleuve d'Abou-Fothrous fut surnommé rivière de l'Audjâ, à cause d'une petite ville du nom de *Alaudjâ*, qui était située sur ses bords; et probablement la ville de Audjâ fut ainsi appelée parce que ses maisons décrivaient un plan sinueux.

[2] Voyez la Chronique d'Aboulféda, à l'an 271 de l'hégire (884 de J. C.).

[3] Voyez la Chronique d'Aboulféda, à l'an 364 de l'hégire (975 de J. C.), et la Chrestomathie arabe de M. de Sacy, t. II, p. 108.

[4] On lit dans le *Merassid-alitthila*, que le fleuve d'Abou-Fothrous prend naissance à la montagne qui touche Naplouse. (Voyez la carte de Syrie qui accompagne l'atlas du grand ouvrage de l'Égypte.)

[5] Au lieu de *Madjd-alyâbâ*, que porte le texte imprimé, il faut lire *Madjdal-yâbâ*. Le mot *Madjdal* se trouve en tête de plusieurs noms de localités de Syrie et de Mésopotamie. On le prononce en hébreu *migdol*, et il signifie *tour, château*.

[6] Ce mot signifie à la fois, en arabe, *la loi* et *l'abreuvoir*, et peut faire allusion, soit aux prodiges qui signalèrent l'entrée des enfants d'Israël dans la terre promise, soit au secours que les habitants, encore à présent, retirent du fleuve pour leurs besoins de chaque jour.

jettent dans le lac de Panéas. Le Scharyé sort de ce lac, et tombe au bout de quelque temps dans le lac de Tibériade; ensuite il sort du lac de Tibériade, et, se dirigeant vers le midi, il reçoit, entre le lac et Côsseyr [1], la rivière du Yermouk (nahr Alyermouk [2]). Il coule, au midi, à travers le pays du Gaur, passe à Beyssan, sous le 58e degré de longitude, et 32e degré 50 minutes de latitude, ensuite à Ryha (Jéricho), sous le 56e degré et un tiers de longitude, et le 31e degré et une fraction de latitude; puis il se jette dans le lac Fétide, autrement nommé le lac de Zogar (mer Morte). Zogar (Segor) est sous le 57e degré 10 minutes de longitude, et le 30e degré et une fraction de latitude. On lit dans le *Lobâb* [3], que Ordonn est le nom d'un pays de 49.
la province du Gaur, en Syrie, et que ce pays est traversé par un fleuve considérable [4].

FLEUVE DE HAMAT (ORONTE).

Le fleuve de Hamat (nahr Hamat) porte aussi le nom de fleuve de l'Oronte (nahr Aloronth [5]). De plus, on l'appelle fleuve Renversé (alnahr Almacloub), parce que (à la différence des autres rivières de Syrie), il coule du midi au septentrion; enfin on le nomme le Rebelle (Alassy [6]), parce que la plupart des autres rivières se prêtent à l'irrigation des terres qu'elles traversent, sans le secours de roues et de seaux, c'est-à-dire par le seul effet de leur cours, tandis que le fleuve de Hamat ne sert à l'irrigation qu'à l'aide de machines hydrauliques. Son cours se dirige entièrement du midi au nord; il consiste d'abord dans un ruisseau qui sort d'une ferme voisine de Baalbek. Cette ferme porte le nom de *Alras* (la Tête ou la Source), et se trouve au nord de Baalbek, à la distance d'environ une marche. Le fleuve, à partir d'Alras, se dirige vers le nord, et arrive au lieu appelé Caym-Alharmel, entre Djoussyé

[1] Ou plutôt Alcosseyr, c'est-à-dire le Petit-Palais. Comme la dénomination de Cosseyr est fréquente, dans les pays où se parle la langue arabe, on a appelé ce Cosseyr *Cosseyr Moyn-eddîn*, parce qu'il fut construit par le vizir du prince de Damas, connu sous le surnom de *Moyn-eddin* (celui qui prête aide à la religion) dans la première moitié du XIIe siècle de notre ère. (Voyez la Chronique d'Aboulféda, à l'année 544 de l'hégire, t. III, p. 513.)

[2] En grec Ἱερμουκάν, et en latin *Hieromax*.

[3] Sur cet ouvrage, voyez la Préface, § II.

[4] L'auteur veut probablement parler de l'un des districts entre lesquels fut partagée la Syrie, dans les premiers temps de l'occupation musulmane, et que les Arabes appelèrent du nom de *Djond*. (Voy. ci-dessous, au chapitre de la Syrie.)

[5] Strabon nous apprend que le nom primitif du fleuve était *Typhon*, et qu'il fut appelé *Oronte*, du nom de celui qui, le premier, y éleva un pont. (Voy. la Géographie de Strabon, liv. XVI.)

[6] Le mot arabe *Alassy* est peut-être l'altération du grec Ἀξιός.

et Alras[1]. Là est une vallée qu'il traverse, et où se trouve la source principale du fleuve. Cette source est à l'endroit appelé la Grotte du moine (megharat Alrahib). Le fleuve continue à couler vers le nord, jusqu'au delà de Djoussyé, et se jette dans le lac de Cadès, à l'occident d'Émesse; ensuite il sort du lac, se rend d'Émesse à Alrostan, puis à Hamat, puis à Schayzar, puis au lac d'Apamée. Au sortir du lac d'Apamée, il passe successivement à Derkousch et au Pont de fer (djesr Alhadyd). Pendant tout ce temps il coule à l'orient de la montagne du Lokam; mais, au Pont de fer, la montagne cesse; le fleuve tourne la montagne et semble revenir sur lui-même, vers le sud-ouest; il passe sous les murs d'Antioche, et se jette dans la mer Méditerranée, à Soueydyé, sous le 61e degré de longitude et le 36e degré de latitude[2].

L'Oronte reçoit dans son lit plusieurs rivières, savoir: 1° une rivière qui prend sa source au-dessous d'Apamée, et qui coule, à l'ouest, dans le lac d'Apamée; 2° une rivière qui coule au nord d'Apamée, à environ deux milles de cette ville, et qui porte le nom de Grande-Rivière (alnahr Alkebyr). Son cours n'est pas long; elle se jette, comme la première, dans le lac d'Apamée, et elles sortent l'une et l'autre du lac, mêlées avec l'Oronte. 3° La rivière Noire (alnahr Alasouad), qui vient du nord et qui passe au-dessous de Darbessak. 4° La rivière de Yagra. Cette rivière prend sa source près (du village) de Yagra; elle passe à Yagra et se jette dans la rivière Noire, après quoi elles
50. se déchargent l'une et l'autre dans le lac d'Antioche. 5° La rivière d'Ifryn. Cette rivière vient du pays de Roum (l'Asie Mineure); elle passe au-dessus de Alravendan, arrive au (canton du) Djoumé, s'avance jusqu'au pays nommé Amac (Alamac), puis mêle ses eaux à celles de la rivière Noire. Là ces trois rivières n'en font plus qu'une, et se déchargent dans le lac d'Antioche; ensuite elles sortent du lac et se jettent dans l'Oronte, au-dessus d'Antioche, vers l'occident (vers l'orient).

DJYHAN.

D'après le *Resm-Almamour,* la rivière Djyhan (nahr Djyhan) prend sa

[1] Harmel est le nom d'une source abondante qui se joint à l'Oronte. Au-dessus de la source est un lieu élevé, qui servait jadis de lieu d'observation aux sabéens ou adorateurs des astres, et qu'on nommait Caym-Alharmel. (Voyez les manuscrits arabes de la Bibliothèque royale, ancien fonds, n° 581, fol. 109.)

[2] On a vu qu'Aboulféda désignait ici l'Oronte par le nom de *fleuve de Hamat.* En Syrie et en d'autres contrées, les fleuves et les rivières sont souvent désignés par le nom des différentes villes qu'ils traversent. Cette circonstance engendre quelquefois la plus grande confusion, même pour les indigènes.

source sous le 60e degré de longitude et le 46e degré de latitude. Elle approche de l'Euphrate pour la grandeur. Elle traverse le pays de Sys (la petite Arménie), où le vulgaire l'appelle *Djehan*. Son cours est du nord au midi, entre les montagnes situées sur la limite du pays de Roum, et elle passe au nord de Messyssa (Almessyssa), dans la direction de l'est à l'ouest. Messyssa se trouve sous le 59e degré et une fraction de longitude, et le 36e degré 15 minutes de latitude. Au delà de cette ville, le fleuve coule à l'occident, et se jette bientôt dans la mer.

SYHAN [1].

On lit dans le *Resm-Almamour*, que la source du fleuve Syhan (nahr Syhan) est sous le 58e degré de longitude, et le 44e degré de latitude, et qu'il coule à travers le pays de Roum, du nord au midi, à l'ouest du Djyhan; mais qu'il est inférieur à celui-ci pour la grandeur. Le Syhan traverse la (petite) Arménie, appelée de notre temps *pays de Sys*, et passe sous les murs d'Adana, du côté de l'est, sous le 59e degré de longitude et le 36e degré 50 minutes de latitude. Adana se trouve à moins d'une journée de marche de Messyssa. Le Syhan, au-dessous d'Adana et de Messyssa, se joint au Djyhan; tous deux ne forment plus qu'un seul fleuve, qui se jette dans la mer entre Ayas et Tharse [2].

[1] Le savant M. Brosset (*Histoire du Bas-Empire*, de Lebeau, t. XVII, p. 473) a émis l'opinion que les noms du Djyhan et du Syhan sont une allusion aux fleuves du Djyhoun et du Syhoun (l'Oxus et l'Yaxarte), et que ces deux dénominations furent mises en usage dans le XIe siècle de notre ère, par les Turks Seldjoukydes, lorsque ces nomades eurent envahi l'Asie Mineure, et qu'ils auraient voulu par là conserver le souvenir des deux fleuves sur les bords desquels ils avaient si longtemps fait paître leurs troupeaux. Je pense, comme M. Brosset, que le Djyhan et le Syhan sont une altération du Djyhoun et du Syhoun; mais ces deux dénominations sont antérieures à l'invasion des Turks Seldjoukydes, puisqu'on les retrouve dans le traité arabe d'Alestakhry, rédigé cent cinquante ans auparavant. Elles sont également mentionnées par Massoudi. (*Notices et Extr.* t. VIII, p. 153.) Je serais porté à croire que ces altérations furent l'ouvrage des Arabes eux-mêmes, dès leurs premières conquêtes; en effet, de même que le Djihoun et le Syhoun servaient de limite à leur empire, du côté du pays des Turks, de même le Djyhan et le Syhan leur servirent longtemps de barrière contre les Grecs. Voici, du reste, la traduction de deux vers composés par Issa-alobolly, et qui montrent la correspondance entre le Syhan et le Djyhan, d'une part, et, de l'autre, entre le Syhoun et le Djyhoun. Ces vers se trouvent à la page 540 du texte imprimé :

> Tu vois le Syhan couler dans le pays de Roum, et le fleuve du Syhoun couler dans le pays de Schasch.
> De même tu rencontreras le Djyhan dans le pays de Sys, et dans le pays de Balkh le fleuve Djyhoun.

Au lieu de *Syhan*, le texte imprimé porte par erreur *Syhoun*, et au lieu de *Sys*, le manuscrit porte *Sind*.

[2] Sur les cartes du traité arabe d'Alestakhry, nos IV et V, le Djyhan et le Syhan ont chacun leur embouchure particulière. Il en est de même sur les cartes modernes d'Europe.

FLEUVE D'ANGORA (LE SANGARIUS).

D'après le *Resm-Almamour*, le fleuve d'Angora (nahr Ancora) prend naissance sous le 56e degré de longitude et le 40e degré de latitude; il passe à Angora sous le 54e degré de longitude, et le 41e de latitude, et il arrose les prairies de cette ville, ainsi que ses fermes; enfin, il se jette dans la mer Noire [1], sous le 56e degré de longitude et le 49e de latitude. Je ferai observer que la longitude de la source de ce fleuve et celle de son embouchure étant la même, et que la différence n'existant que pour la latitude, qui, pour la source est de quarante degrés, et pour l'embouchure de quarante-neuf, le
51. cours du fleuve a lieu, en général, du midi au nord.

FLEUVE D'HERKELÉ (HALYS).

Ibn-Sayd rapporte que le fleuve d'Herkelé (nahr Herkelé) sort des montagnes d'Alaya [2], et se jette dans la mer Noire, auprès de Sinope, sous le 57e degré de longitude et le 46e degré de latitude. Herkelé se trouve près de la mer, sur la rive orientale du fleuve; c'est la ville que détruisit le khalife Haroun-Alraschyd [3]. Elle est située sous le 57e degré et un tiers de longitude, et le 46e et demi de latitude [4].

EUPHRATE.

Le fleuve de l'Euphrate (nahr Alforat) prend naissance au nord-est de la

[1] Littéralement : *la mer de Roum*, c'est-à-dire la mer qui baigne les côtes de l'Asie Mineure, du côté du nord. Cette même expression, employée dans un sens impropre, se retrouve ci-dessous, au chapitre de l'Arménie.

[2] Le mont Taurus, dans la Karamanie, auprès de la ville d'Alaya.

[3] Sur cette expédition, dont les détails ne nous sont pas bien connus, voyez la Chronique d'Aboulféda, à l'année 190 de l'hégire (806 de J. C.), et l'Histoire du Bas-Empire, de Lebeau, édition de MM. Saint-Martin et Brosset, t. XII, p. 418 et suiv. Aboulféda a probablement confondu l'antique *Archelais*, nommée aujourd'hui Érécli, avec l'Héraclée du Pont. (Voyez la Géographie ancienne, de D'Anville, t. II, p. 66.) Massoudi, dans son *Morqudj-aldzeheb*, t. I, fol. 145, exemplaire de format in-12, de la Bibliothèque royale, dit positivement que la ville d'Herkelé, détruite par Haroun-Alraschyd, se trouvait à la sortie des défilés de la Cilicie.

[4] L'opinion qu'émet ici Aboulféda, et d'après laquelle l'Halys, appelé aujourd'hui par les Turks Kizil-ermak ou le fleuve Rouge, ou du moins un de ses affluents, prenait sa source non loin des côtes de la mer Méditerranée, a été suivie jusqu'à ces derniers temps. Mais à présent les sources de l'Halys ont été reportées au nord-est, du côté de Malathya et de Seyvas, et le bras qu'on faisait venir des montagnes d'Alaya va se perdre dans des lacs situés dans le voisinage. (Voyez les Mémoires de la Société royale de géographie de Londres, t. VII, p. 34; et t. VIII, p. 137 et suiv.)

ville de Erzeroum, à l'extrémité du pays de Roum, du côté de l'orient, sous le 64e degré de longitude, et le 42e degré et demi de latitude. Il passe près de la ville de Malathya, sous le 61e degré de longitude, et le 37e degré de latitude, d'autres disent le 39e degré; il arrive à Samosate, sous le 62e degré de longitude et le 37e degré de latitude. A partir de là, il se dirige vers l'orient, passe devant le château de Roum, nom d'une place fortifiée au sud-ouest du fleuve, puis devant Albyra, (autre forteresse) située au nord du fleuve. Il continue à se diriger vers l'orient et passe successivement devant Balès, le château de Djabar et Racca, sous le 63e degré de longitude et le 36e degré de latitude; puis il passe devant Rahaba, du côté du nord; Ana, sous le 68e degré et demi de longitude et le 33e degré 10 minutes de latitude; Hyt, sous le 69e degré de longitude et le 32e degré de latitude; Koufa, sous le 69e degré et demi de longitude, et le 31e degré 50 minutes de latitude; enfin il se dirige à l'orient, et se jette dans les étangs (*albathayh*), sous le 73e degré de longitude [1].

Soleyman, fils de Mohanna[2], rapporte que l'Euphrate coule au milieu d'une vaste plaine, jusqu'auprès de Caym-Anca; à Caym-Anca, il entre dans une vallée qui se prolonge jusqu'aux villes de Ana, Hadyta, Hyt et Anbar. A Hyt il commence à se répandre dans les plaines et les campagnes de l'Irac.

L'Euphrate reçoit dans son lit un grand nombre de rivières, et donne naissance à plusieurs canaux. Parmi les rivières qui se jettent dans l'Euphrate sont : 1° La rivière de Schemschath (nahr Schemschath ou rivière d'Arsamosate), qui passe à Arsamosate (Schemschath), puis à Hisn-Zyad (château de Zyad), autrement appelé Khart-Bert, et qui se jette dans l'Euphrate, au-

[1] Plusieurs écrivains de l'antiquité disent que l'Euphrate se perdait dans les lacs et les marais qui existent encore aujourd'hui auprès de Babylone. Cette opinion a été développée par plusieurs savants géographes modernes. (Voyez l'ouvrage du docteur Vincent, intitulé : *Voyage de Néarque*, pag. 538 et suiv. de la traduction française. Voyez aussi Héeren, *Idées sur la politique et le commerce des peuples de l'antiquité*, traduction française, t. II, p. 150 et suiv.) Aboulféda et Édrisi suivent cette opinion, et on la retrouve dans les traités plus anciens d'Ibn-Haucal et d'Alestakhry. (Voyez les cartes du Traité d'Alestakhry, nos VI et VII; pour Édrisi, voyez la traduction française de M. Amédée Jaubert, t. II, pag. 138, 144 et 158.) Il eût été intéressant de vérifier l'opinion d'Édrisi sur celle des cartes de son traité qui est consacrées à l'Irac; malheureusement cette carte, pour la partie inférieure du cours de l'Euphrate, est endommagée. Ainsi, d'après les auteurs arabes, le bras de communication qui lie l'Euphrate au Tigre, n'est qu'un simple canal. Si on perd un instant cette observation de vue, le récit des géographes arabes devient inintelligible.

[2] Sur ce personnage qui était contemporain d'Aboulféda et qui eut des relations avec lui, voyez la préface, § 1.

dessus de Malathya [1]; 2° la rivière du Balykh (nahr Albalykh [2]), qui prend sa source sur le territoire de la ville de Harran, dans un endroit appelé Aldahabânya; cette rivière coule à l'orient, tourne la ville de Racca, du côté du nord, et se jette dans l'Euphrate au-dessous de cette ville; 3° la rivière du Khabour (nahr Alkhabour [3]), qui prend naissance dans la ville de Ras-ayn (tête de la source), à une source nommée la source de la Zaheryé (ayn Alzaheryé). Le Khabour se rend à Kyrkessya, sous le 64e degré deux tiers de longitude, et le 34e degré un tiers de latitude; là il se décharge dans l'Euphrate; 4° la rivière du Hermas (nahr Alhermas), qui vient des environs de Nisibe. Du Hermas se détache un bras appelé la rivière du Tsartsar (nahr Altsartsar), qui passe à Hadhar, dans le désert (Barrya) de Sindjar [4], et qui se jette dans le Tigre auprès de Takryt. Quant au bras principal, il poursuit son cours et se décharge dans le Khabour, avant l'arrivée de celui-ci à Kyrkessya, de manière que le Hermas et le Khabour ne forment plus qu'une rivière et se jettent ensemble dans l'Euphrate.

Parmi les canaux dérivés de l'Euphrate on peut citer : 1° le canal de Issa (nahr Issa), qui sort de l'Euphrate sous le 68e degré de longitude et le 32e degré de latitude, en face de Koufa, dans un endroit appelé Dahama, d'autres disent près de Anbar, sous le pont de Dahama [5]. L'opinion de Soleyman, fils de Mohanna, est que ce canal prend naissance au-dessous de Anbar, non loin de cette ville, au hameau nommé Falloudja. Soleyman ajoute que, lorsque les eaux de l'Euphrate sont basses, le canal d'Issa cesse de couler; alors, pour arroser les champs situés sur ses bords, on a recours aux machines hydrauliques, et l'on profite des flaques d'eau qui restent dans son lit. Ce canal se dirige du côté de Bagdad [6]. A son arrivée à Mohavvil, il s'en détache plusieurs bras. Il se jette dans le Tigre au-dessous du faubourg occidental de Bagdad. Il a eu

[1] Voyez, pour ce passage, l'ouvrage de d'Anville, intitulé *l'Euphrate et le Tigre*. Paris, 1779, p. 76 et 77.

[2] Anciennement *Billicha*, chez les Romains, et chez les Grecs Βάλιχα.

[3] Anciennement Χάβωρας chez les Grecs, et *Chaboras* chez les Latins.

[4] Il s'agit probablement ici de quelque canal creusé, depuis le Hermas jusqu'au Tigre, afin de donner de la vie à un vaste territoire aride. (Voyez la carte qui accompagne l'ouvrage de d'Anville intitulé *l'Euphrate et le Tigre*.) L'opinion de d'Anville se retrouve sur les cartes qui accompagnent un des manuscrits de la Géogra- d'Édrisi, de la Bibliothèque royale.

[5] La dernière version paraît être la vraie; autrement il y aurait contradiction avec ce qui suit. (Voyez d'ailleurs le Traité arabe d'Alestakhry, p. 48, et la carte qui s'y rapporte.) Du reste, les auteurs ne s'accordent pas toujours sur les canaux de l'Euphrate.

[6] Voyez la Chrestomathie arabe de M. de Sacy, t. I, p. 67 et suiv.

pour auteur, Issa, fils d'Aly, fils d'Abd-allah, fils d'Abbas; ce Issa était l'oncle du khalife Almansor [1]. 2° le canal de (la ville de) Sarsar (nahr Sarsar). Celui-ci sort de l'Euphrate au-dessous du premier, coule à travers le Souad de l'Irac [2], entre Bagdad et Koufa; passe à Sarsar, arrose ses terres, qu'il traverse, et se 53.
décharge dans le Tigre, entre Bagdad et Madayn [3]. 3° le canal du Roi (nahr Almalik), qui coule au-dessous de celui de Sarsar; et qui, après avoir également arrosé la partie du Souad de l'Irac, qu'il traverse, se jette dans le Tigre, sous Madayn [4]; 4° le canal de (la ville de) Koutsa, qui coule au-dessous du précédent, et qui, après avoir aussi arrosé une partie de l'Irac, se décharge dans le Tigre [5].

Au-dessous du canal de Koutsa, à six parasanges de distance, l'Euphrate se partage en deux bras. Le bras méridional passe à Koufa et se jette ensuite dans les étangs (Albathayh); l'autre, qui est plus grand, passe vis-à-vis du château du fils de Hobeyra (casr Ibn-Hobeyra), sous le 70e degré et demi de longitude et le 32e degré 45 minutes de latitude. Ce bras porte le nom de canal de Soura (nahr Soura). Au delà du château du fils de Hobeyra, il se dirige au midi, vers l'ancienne ville de Babylone (Babel), sous le 70e degré de longitude et le 32e degré 15 minutes de latitude.

Du canal de Soura, au-dessous de Babylone, partent plusieurs autres canaux. Le gros du courant [6] passe devant la ville de Nyl, et reçoit le nom de canal de Serath (nahr Alserath), après quoi il se jette dans le Tigre. Soura est le nom d'un village situé sur le canal qui porte son nom [7].

[1] Voyez la Chronique d'Aboulféda, à l'an 164 de l'hégire (780 de J. C.), et la Chrestomathie arabe de M. de Sacy, t. I, p. 74.

[2] Le mot *Souad* signifie en arabe *noirceur*. Les Arabes ont donné ce nom à la partie de la Chaldée et de la Babylonie qui est cultivée, par opposition aux sables du désert qui conservent toujours leur teinte jaunâtre. (Voyez le Dictionnaire biographique de Ibn-Khallekan, édition de M. de Slane, t. I, p. 547.)

[3] Voyez la Chrestomathie arabe de M. de Sacy, t. I, p. 77.

[4] Le canal du roi est l'ancien nahr Malka, qui fut creusé par les rois de Babylone. Ptolémée le nomme Βασίλειος ποταμὸς et Polybe Βασιλικὴ διώρυξ. (Voyez *l'Histoire du Bas-Empire*, de Lebeau, édition de M. Saint-Martin, t. III, p. 108; et *les Recherches sur la Mésène*, par M. Saint-Martin, p. 68 et suiv.)

[5] Les canaux de la Mésopotamie et de la Babylonie portent tantôt le nom de la ville qu'ils baignent, et tantôt le nom de la personne qui les a fait creuser; quelquefois une ville construite après le canal a reçu le nom du canal même. Il sera parlé de ces diverses villes, ci-dessous, chapitres IX et X.

[6] *Amoud*. Le sens de ce mot arabe est fixé par d'autres passages. (Voy. aux pages 303, 305 et 309 du texte imprimé. Voyez aussi la Chronique d'Aboulféda, *Historia anteislamica*, édition de M. Fleischer, p. 206.)

[7] Voilà un passage bien important, et qui, malheureusement, donne lieu à de graves difficultés. Le canal de Soura était le dernier lien

LE TIGRE, AVEC LES NOMS DES RIVIÈRES QU'IL REÇOIT ET DES CANAUX AUXQUELS IL DONNE NAISSANCE.

D'après le *Moschtarek*, le Tigre (Didjlé) est un fleuve considérable et célèbre. Il prend sa source dans le pays de Roum, passe à Amide, à Hisn-Kayfa, à Djezyret-Ibn-Omar, Moussoul, Takryt, Bagdad, Vasseth, Bassora, et se jette dans le golfe Persique[1].

On lit dans le *Resm-Almamour* que le Tigre commence à couler sous le 64e degré 40 minutes de longitude et le 39e degré de latitude. D'après le

de communication entre l'Euphrate et le Tigre; mais où se trouve au juste Soura? Aboulféda, comme on le verra plus tard, place, d'après Alestakhry, la ville de Soura entre Koufa et Bagdad, près de Casr-ibn-Hobeyra. Pour le canal de Serath, il venait se jeter dans le Tigre, en face de Bagdad. (Voy. la Chrestomathie arabe de M. de Sacy, tom. I, p. 67 et suiv.) d'Anville, sur la carte qui accompagne son ouvrage intitulé *l'Euphrate et le Tigre*, recule Soura vers le midi; mais, à la page 129 du texte, il ne donne rien de plausible à cet égard. D'un autre côté, Alestakhry, carte VI, fait couler le nahr Soura à l'est, du côté du Tigre; au contraire, sur la carte VII, et à la page 48 du texte autographié, ce même nahr Soura semble couler à l'ouest, vers les étangs. La même contradiction existe dans les cartes du Traité de Ibn-Hamdan, manuscrits arabes de la Bibliothèque royale, ancien fonds, n° 583. Aboulféda et Alestakhry se contredisent également quand ils disent, d'une part, que l'Euphrate se perd dans les marais; et, de l'autre, que le nahr Soura, qui coule dans le Tigre, forme le bras principal de l'Euphrate. On voit que les Arabes, non plus que les écrivains de l'antiquité, n'ont pas eu une idée parfaitement nette de l'état des lieux. Il faut, d'ailleurs, tenir compte des changements que le cours des eaux a éprouvés et éprouve chaque jour. M. le colonel Chesney, qui, il y a quelques années, fut chargé par le gouvernement anglais, d'explorer le cours du Tigre et de l'Euphrate, afin de voir s'il serait possible d'y établir une ligne de bateaux à vapeur, et qui était entouré de toutes les ressources que procure un empire riche et puissant, s'égara au milieu des marais situés au midi de l'ancienne Babylone, et un de ses bateaux y périt. Les inductions qu'on peut tirer de l'état de nos connaissances actuelles sont celles-ci: 1° aucun auteur arabe ne fait mention du lit de Pallacopas, dont parlent certains géographes de l'antiquité, et qui, suivant eux, aurait conduit directement les eaux de l'Euphrate dans le golfe Persique; 2° la masse des eaux de l'Euphrate se perdait par de petits canaux dans des marais; il restait, néanmoins, un bras, le plus considérable de tous, qui communiquait avec le Tigre. Si on admet ces deux inductions, il faut conclure qu'à ne considérer la question que dans son ensemble, les choses sont restées à peu près telles qu'elles étaient au temps d'Alesthakry et d'Aboulféda, telles que les a représentées l'illustre d'Anville dans sa carte du Tigre et de l'Euphrate, et telles que les a trouvées le colonel Chesney. En ce qui concerne les explorations de M. Chesney, voyez le *Report from the select committee on steam navigation to India, with the minutes of evidence*. Londres, 1834, in-fol.

[1] Le Tigre était appelé par les ancien *Diglito*. Notre mot *Tigre* est une altération du mot persan *tygh*, qui signifie fer d'une flèche. Voici comment Pline s'exprime dans son Histoire naturelle, livre VI, chap. XXVII : « Oritur ex regione Ar-« meniæ majoris Caranitide, fonte conspicuo in « planitie; ipsius qua tardior fluit, Diglito; unde « concitatior, à celeritate, Tigris incipit vocari. « Ita appellant Medi sagittam. »

traité *Alazyzy*, la source du Tigre est au nord de Miafarekyn, au-dessous d'un château appelé le château de Doul-Carnayn (hisn Dzyl-Carnayn, ou le château d'Alexandre aux deux cornes). Ce fleuve, venant du nord-ouest, se dirige vers le sud-est, sous le 37e degré de latitude et le 64e degré de longitude. Là il tourne vers l'est; puis il revient du côté du nord sous le 68e degré de longitude et le 38e degré de latitude; puis il se porte vers l'ouest avec 45.
une inclinaison vers le midi, auprès de la ville d'Amide, sous le 65e degré et deux tiers de longitude et le 37e degré 52 minutes de latitude. Après cela, il se dirige vers le sud, auprès de la ville de Djezyret-Ibn-Omar, sous le 37e degré et demi de latitude, et la même longitude qu'auparavant. Ensuite il se rend par le sud-est devant la ville de Beled, sous le 66e degré 40 minutes de longitude, et le 36e degré 50 minutes de latitude; puis il tourne vers l'est, auprès de Moussoul, sous le 67e degré de longitude et le 36e degré et demi de latitude. Il arrive par le sud-est à Takryt, sous le 68e degré 25 minutes de longitude et le 34e degré de latitude. Il se porte droit vers l'est, auprès de la ville de Sarmanraa, sous le 69e degré de longitude et le 34e degré de latitude. Là il tourne vers le sud et arrive à Okbera, sous le 69e degré de longitude et le 33e degré de latitude. Il tourne vers l'est auprès d'Alberdan, sous le 69e degré 50 minutes de longitude et le 33e degré et demi de latitude. Ensuite il se porte au sud avec une inclinaison vers l'est, auprès de Bagdad, sous le 70e degré de longitude et le 33e degré 25 minutes de latitude. Là il se rend par le sud devant Kalvada, sous le 70e degré de longitude et le 33e degré 15 minutes de latitude. Il continue à se diriger vers le sud, auprès de Madayn, sous le 70e degré 20 minutes de longitude et le 33e degré 10 minutes de latitude. Ensuite il dépasse (le canal de) Alsyb, et arrive à Deyr-Alacoul, sous le 70e degré 10 minutes de longitude et le 33e degré de latitude; là, se portant vers l'est, il passe à Nomanya, sous le 70e degré 20 minutes de longitude et la même latitude qu'auparavant; puis il tourne vers le sud-est, auprès (du canal) de Fom-Alsilh, sous le 72e degré et un tiers de longitude et le 32e degré de latitude. Là il se porte à l'ouest, auprès de Vasseth, sous le 71e degré et demi de longitude, et le 32e degré et quelques minutes de latitude; il retourne à l'est vers les étangs (bathayh) de Vasseth sous le 73e degré de longitude et le 32e degré de latitude. Au sortir des étangs, il coule entre l'est et le sud, passe devant Bassora, arrive à l'endroit où commence le canal d'Obollah (Fouhat-Alobollah), sous le 74e degré de longitude et le 31e degré de latitude; 55.

puis il se rend à Abbadan, et enfin il se jette dans le golfe Persique, sous le 75e degré de longitude et la même latitude qu'auparavant.

Au nombre des rivières que reçoit le Tigre sont : 1° La rivière d'Arzen (nahr Arzen [1]) : 2° la rivière (ou plutôt le canal) de Tsartsar (nahr Tsartsar); cette rivière se détache de celle du Hermas, laquelle, comme on l'a vu à l'article de l'Euphrate, se décharge dans ce dernier fleuve. Elle passe à Hadhar, dans le désert de Sindjar, et se jette dans le Tigre, au-dessous, d'autres disent au-dessus de Takryt, à deux parasanges de distance; 3° la rivière de Basanfa (nahr Basanfa), qui prend sa source dans le territoire de Myafarekyn et se décharge dans le Tigre, au-dessus de Djezyret-Ibn-Omar, à cinq parasanges de distance, du côté de l'est [2]; 4° le Zab supérieur (Alzab-Alala), qui commence entre Moussoul et Arbelles, sur les frontières de l'Aderbaydjan, et se jette dans le Tigre, près de (la ville de) Alsinn, sous le 68e degré de longitude et le 35e degré 15 minutes de latitude [3]. On le nomme le Zab-Fou (Alzab-Almadjnoun), à cause de la rapidité et de la violence de son cours. Sur ses bords eut lieu le combat de la journée de Zab, dans lequel fut tué Obeyd-Allah, fils de Zyad [4]; 5° le petit Zab (Alzab-Alasgar), qui descend des montagnes de Scheherzour, passe entre Arbelles et Dacouca, et se jette dans le Tigre [5].

Le Tigre reçoit également plusieurs canaux dérivés de l'Euphrate et dont quelques-uns ont été mentionnés à l'article de ce fleuve. Quant aux canaux dérivés du Tigre, nous citerons le Cathoul supérieur (Alcathoul-Alala), qui sort du Tigre auprès du palais du khalife Motavakkel, appelé Djafary (alcasr Aldjafary [6]). Il arrose les villages voisins jusqu'auprès du village de Souly; à partir de là on ne lui donne plus le nom de Cathoul; on l'appelle Nahrouan (Alnahrouan [7]). Il continue à traverser les campagnes et à les arroser, jusqu'à ce que, revenant sur lui-même, il débouche dans le Tigre, au-dessous de

[1] Anciennement *Arsanias*. Sur cette rivière se trouve la ville d'Arzen. Il sera question de cette ville dans la suite.

[2] Au lieu de Basanfa, Golius écrit *Basilinpha*, et croit qu'il s'agit ici du *Nymphæus* des anciens. (Voyez les notes de Golius, sur Alfergany, p. 240.)

[3] Le mot *zab*, en syriaque, signifie *loup*; c'est pour cela que les Grecs le nommaient λυκός.

[4] Voyez la Chronique d'Aboulféda, à l'an 67 de l'hégire (686 de J. C.).

[5] L'auteur du *Moschtarek* compte quatre Zab : le Zab supérieur (Alzab-Alala), entre Moussoul et Arbelles; le Zab inférieur (Alzab-Alasfal), entre Arbelles et Dacouca; le Zab qui sort de l'Euphrate, entre Soura et Vasseth, et qui se jette dans le Tigre, dans le canton de Nomanya; enfin le Zab qui sort également de l'Euphrate et se jette dans le Tigre près de Vasseth. (Voyez aussi l'*Index geographicus*, de Schultens, à la suite de l'histoire de Saladin, pag. 39.)

[6] Sur ce palais, voyez ci-dessous, description de la ville de Sarmanraa, chap. IX.

[7] Du nom de la ville de Nahrouan, qu'il baigne, et dont il sera parlé plus tard.

Djadjeraya, sur la rive orientale, sous le 70e degré et demi de longitude, et le 33e degré de latitude. On compte trois autres canaux appelés Cathoul et partant du Tigre; ils prennent naissance au même endroit, au-dessous de 56.
Sarmanraa, à deux parasanges de distance. Or Sarmanraa se trouve sous le 69e degré de longitude et le 34e degré de latitude.

Nous ferons encore mention du petit Tigre (Aldodjayl). Suivant le *Moschtarek*, c'est un canal qui coule au-dessus de Bagdad; il prend naissance au-dessous de Sarmanraa, et traverse un vaste territoire renfermant plusieurs villes et villages [1].

De plus, le Tigre, au-dessous des étangs (Albathayh), donne naissance à un grand nombre de canaux, tant sur la rive orientale que sur la rive occidentale. Les canaux situés sur la rive orientale ont peu de renom; tels sont le canal de Ahouaz (nahr Alahouaz) et d'autres; quant à ceux qui se trouvent sur la rive occidentale, ils sont célèbres; mais bien que très-nombreux et dépassant, dit-on, cent mille, ils dérivent de neuf canaux principaux qui sont: 1° le plus élevé de tous, celui qui est nommé canal de Merah (nahr Almerah): sortant du Tigre du côté de l'occident, il arrose les terres situées sur la rive occidentale, au nord de Bassora, l'excédent de ses eaux est reçu par le canal qui suit [2]; 2° le canal de Deyr (nahr Aldeyr, ou le canal du Couvent [3]). A sa naissance est la chapelle (mesched) de Mohammed, fils de Hanefya, dans laquelle on trouve en ce moment des richesses immenses; en effet, la plupart des habitants du pays sont hérétiques; quand l'un d'eux meurt, il lègue son bien à la chapelle, qui est chez eux l'objet de la plus grande vénération [4]. Entre le point de départ du canal de Deyr et celui de Merah, il y a trois parasanges. Le canal de Deyr coule à l'occident du Tigre, et arrose les campagnes voisines; 3° le canal de Bitsq-Schyryn (nahr Bitsq-Schyryn), qui coule six parasanges au-dessous du précédent [5]. Je tiens d'une

[1] Voyez la carte de l'ouvrage de d'Anville intitulé *l'Euphrate et le Tigre*. La carte de d'Anville se trouve d'accord sur ce point avec la carte correspondante d'un des manuscrits de la Géographie d'Édrisi, de la Bibliothèque royale. (Voyez aussi la Chrestomathie arabe de M. de Sacy, tom. I, pag. 72 et 73.)

[2] D'après le *Merassid-Alithila*, le canal de Merah fut creusé sous les rois Sassanides.

[3] On lit dans le même ouvrage, qu'un couvent se trouvait en cet endroit.

[4] Sur Mohammed, fils de Hanefya, voyez mes Monuments arabes, du cabinet de M. le duc de Blacas, t. I, pag. 36; le Dictionnaire biographique d'Ibn-Khallekan, tom. I, pag. 631, 637 et 638; et le Voyage de Niebuhr, t. II, p. 162 et 167.

[5] Le mot *bitsq* signifie en arabe digue, et désigne probablement ici une espèce de barrage qu'on avait pratiqué pour faire monter le cours des eaux. Cette dénomination rappelle les travaux du même genre entrepris par les rois de Babylone, pour entraver la navigation de l'Eu-

personne digne de foi que ce canal est détruit et qu'il n'en reste plus aucune trace. 4° le canal de Macal (nahr Macal), l'un des principaux et des plus utiles canaux du territoire de Bassora. Il prend naissance à deux parasanges du précédent, coule vers l'ouest, puis tourne vers le midi, de manière à tracer un arc, et atteint Bassora au nord-ouest[1]; auprès de cette ville il rencontre le canal d'Obolla, dont nous parlerons bientôt[2]. Le lieu de la rencontre des deux canaux est appelé le Port (Almyna)[3]. Le canal de Macal est ainsi appelé du
57. nom de celui qui le fit creuser. En effet Ahnaf[4] ayant conseillé au khalife Omar, fils d'Alkhattab, de faire ouvrir un canal en faveur des habitants de Bassora, Macal, fils de Beschar[5], fut chargé de l'exécution. 5° le canal d'Obollah (nahr Alobollah), qui commence à quatre parasanges au-dessous du précédent. Obollah[6] est le nom d'une petite ville située auprès de l'endroit où commence le canal, après que le Tigre a passé à la hauteur de Bassora. Le canal se dirige vers Bassora. De ce canal se détachent plusieurs autres canaux qui arrosent les jardins verdoyants du voisinage, et en font un des lieux les plus agréables de la terre. Le canal d'Obollah coule d'abord vers l'ouest, puis, tournant vers le nord en forme d'arc, se réunit, auprès de Bassora, avec le canal de Macal. Au moment du flux de la mer, le canal d'Obollah se décharge dans celui de Macal, et l'eau remonte contre son cours ordinaire; cela dure jusqu'à la fin du flux; et pendant tout ce temps les navires venant de la mer de l'Inde peuvent remonter le cours du Tigre, depuis Abbadan jusqu'à Obollah; à l'aide du canal d'Obollah ils arrivent à Bassora; ensuite ils peuvent, par le canal de Macal, rentrer dans le Tigre. Vient ensuite le reflux de la mer. Alors l'eau reprend son ancien cours, et le trop plein du canal de Macal retombe dans le canal d'Obollah. Ces deux canaux recommencent continuellement cette fluctuation. Réunis ensemble, ils décrivent, par rapport au Tigre, un demi-cercle, dont ce fleuve forme la corde ou le diamètre[7]. Le territoire situé entre ces

phrate et du Tigre, et qu'Alexandre le Grand fit détruire.

[1] Voyez les cartes du Traité d'Alestakhry, n° VII.

[2] On voit que Bassora ne se trouvait pas sur le Tigre. Cette ville communiquait avec le fleuve à l'aide des canaux de Macal et d'Obolla.

[3] Altération du mot grec λιμήν.

[4] Ahnaf fut gouverneur de Bassora dans les premières années qui suivirent la conquête du pays par les Musulmans. Ahnaf n'est qu'un sobriquet; le nom de ce personnage était Dhahhak. (Voyez le Dictionnaire biographique d'Ibn-Khallekan, tom. I, pag. 323.)

[5] Il faut lire Macal, fils de Yessar; c'est le nom d'un des compagnons de Mahomet; il était de la tribu des Mazenites. (Voyez Ibn-Kotayba, dans les *Monumenta antiquissimæ historiæ Arabum*, par Eichhorn; p. 91.)

[6] Anciennement Ἀπόλογος.

[7] Voyez les cartes du Traité d'Alestakhry, n° VIII.

trois cours d'eaux porte le nom de la grande île, et l'ensemble consiste en jardins et en lieux cultivés; 6° le canal Alyahoudy (Nahr-Alyahoudy, ou canal du Juif), placé à quatre parasanges au-dessous de celui d'Obollah; une partie du canal est détruite, mais le reste s'est conservé; 7° le canal d'Aboul-Khassyb (Nahr-Aboul-Khassyb), à une parasange du précédent[1]; une partie seulement subsiste; l'autre est aussi en ruines; 8° le canal de l'Emyr (Nahr-Alemyr), à une parasange du précédent[2]; une partie est en bon état, l'autre est détruite; 9° le canal du Condol (Nahr-Alcondol). Ce canal était en activité à l'époque de la grande prospérité de Bassora; aujourd'hui il n'existe plus.

Tous ces canaux partent du Tigre et donnent naissance à plus de mille autres canaux. Tous contribuent à l'irrigation des jardins et des terres ensemencées, tous se déchargent les uns dans les autres[3]; mais je tiens d'une personne digne de foi qu'en ce moment Bassora et les campagnes situées sur le bord de ses canaux se trouvent dans un état déplorable. Sur les vingt-quatre kyraths de la contrée, à peine un kyrath est à l'état d'entretien[4].

LE TIGRE D'AHOUAZ.

Le Tigre d'Ahouaz (Didjlet-Alahouaz) part d'Ahouaz, sous le 75ᵉ degré de longitude et le 31ᵉ degré de latitude, et, se dirigeant à l'occident, passe à 58.
Asker-Mokram qui, suivant le *Canoun*, est sous le 76ᵉ degré de longitude, ou, selon d'autres, sous le 74ᵉ degré 35 minutes de longitude et le 31ᵉ degré 15 minutes de latitude. Le Tigre d'Ahouaz approche du Tigre pour la grandeur; sur ses bords se trouvent des lieux délicieux et des plaines d'une immense étendue, plantées de cannes à sucre et d'autres végétaux[5].

[1] Aboul-Khassyb est le nom de celui qui creusa le canal; c'était un affranchi du khalife Almansor, et l'un de ses chambellans. Son véritable nom était Marzouc.

[2] On lit dans le *Merassid-Alitthila*, que ce canal fut creusé par le khalife Almansor, qui en fit présent à son fils Djafar. Il faut savoir que les canaux s'affermaient pour l'irrigation des terres et donnaient lieu à une espèce de péage.

[3] Ces canaux, en général, étaient assez grands pour pouvoir y faire passer un bateau. (Voyez le Traité d'Alestakhry, pag. 45.)

[4] Le mot *kyrath*, dont nous avons fait par corruption *carat*, se dit proprement en arabe, de la cosse d'un légume. Il signifie, de plus, une espèce de poids; mais souvent on l'emploie dans le sens de la vingt-quatrième partie d'un objet quelconque. Ainsi on dira qu'on possède douze kyraths d'un champ, c'est-à-dire la moitié. Dans le passage qui concerne Bassora, Aboulféda veut dire que de son temps une vingt-quatrième partie de cette ville, seulement, était habitée.

[5] Le Tigre d'Ahouaz, pour être distingué de l'autre, a reçu aussi le nom de petit Tigre (Dodjayl). C'est peut-être la même rivière que celle de Masrocan, dont il est parlé quelques lignes plus bas. (Voyez la Chrestomathie arabe de M. de

RIVIÈRE DE SCHYRYN.

La rivière de Schyryn (nahr Schyryn) descend de la montagne de Dynar dans la province de Nazrendj, et se rend, à travers le Farsistan, dans le golfe Persique, auprès de Djannabé, sous le 75e degré 45 minutes de longitude, et le 28e degré et quelques fractions de latitude [1].

RIVIÈRE DE MASROCAN.

La rivière de Masrocan (nahr Almasroçan) coule dans la province du Khouzistan. Cette rivière sort du territoire de Toster, sous le 76e degré et un tiers de longitude, et le 31e degré et demi de latitude. Elle est considérable, et elle passe à Asker-Mokram, sous le 74e degré 35 minutes de longitude, et le 31e degré 15 minutes de latitude. Sur cette rivière, auprès d'Asker-Mokram, est un grand pont de bateaux d'environ vingt barques. Aucune partie de la rivière ne reste inutile; toute l'eau sert à arroser les palmiers et les autres plantes, notamment les cannes à sucre.

RIVIÈRE DE TOSTER.

La rivière de Toster (nahr Toster) prend sa source derrière Asker-Mokram; elle passe à Ahouaz, et atteint la rivière de Sadrah (nahr Alsedre ou rivière du Lotus), auprès du château de Mahdy (Hisn-Mahdy), sous le 75e degré et un tiers de longitude, et le 30e degré 45 minutes de latitude; elle se jette en cet endroit dans le golfe Persique [2].

RIVIÈRE DE THAB.

La rivière de Thab (nahr Thab) a fourni à quelqu'un l'occasion de faire ce jeu de mots : « La vie ne me plaît (*thaba*) qu'auprès de la rivière de « Thab. » Suivant Ibn-Haucal, cette rivière prend naissance près de l'endroit appelé Almerdj (la Prairie), dans les montagnes d'Ispahan, sous le 77e degré et un tiers de longitude, et le 33e degré de latitude. Après avoir reçu dans son lit la rivière de Messen (nahr Messen), elle passe au-dessus de la porte

Sacy, tom. I, p. 73.) Ces rivières sont retracées d'une manière bien confuse sur la carte du Traité d'Alestakhry, n° VIII.

[1] Voyez les cartes du Traité d'Alestakhry, n° IX.

[2] Voyez, sur cette rivière, la Chrestomathie arabe de M. de Sacy, tom. I, p. 244. M. le capitaine Rawlinson, qui a visité le pays, dit que le nom de cette rivière est *Kuran*, qu'on prononce ordinairement, mais à tort, *Karoun*. (Voyez les Mémoires de la Société de géographie de Londres, année 1839, pag. 70.)

d'Arredjan, sous le 76e degré et demi de longitude, et le 30e degré et demi de latitude; puis elle se jette dans le golfe Persique, auprès de Synyz, sous le 75e degré 35 minutes de longitude, et le 29e degré 10 minutes de latitude. 59.

RIVIÈRE DE SEKKAN.

La rivière de Sekkan (nahr Sekkan) a sa source dans le canton de Alrouyhan, au village de Sadfery; après qu'elle a arrosé une grande partie du Farsistan, elle se jette dans le golfe Persique. On ne trouve pas dans tout le Farsistan, de territoire mieux cultivé et plus peuplé que les bords de cette rivière [1].

LE ZENDEROUD.

Le Zenderoud [2] est une grande rivière qui coule à la porte d'Ispahan.

LE HENDMEND.

Le fleuve Hendmend (nahr Alhendmend) est célèbre. Ibn-Haucal rapporte, dans sa description du Sedjestan, que le principal fleuve de la contrée est le Hendmend; il sort des flancs des montagnes du Gaur, et le Gaur se trouve sous le 89e degré et deux tiers de longitude, et le 31e degré de latitude. Le Hendmend passe sur les limites du pays de Alrokkhadj (l'*Arrakhosia* des anciens); et la capitale de ce pays, d'après le *Resm-Alardh*, est sous le 94e degré de longitude et le 32e degré de latitude. Ensuite il fait un détour et passe à Bost, sous le 91e degré de longitude et le 32e degré de latitude; puis, coulant de l'est à l'ouest, il entre dans le Sedjestan, sous le 89e degré de longitude et le 32e degré et demi de latitude. Enfin il se jette dans le lac de Zereh, dont il a déjà été parlé [3]. Le Hendmend, arrivé au delà de Bost, à une marche du Sedjestan, donne naissance à un grand nombre de canaux, tels que le nahr Altheam, le nahr Bassyroud, le nahr Senaroud. Il s'avance jusqu'à une parasange de Zarendj, capitale du Sedjestan. C'est par lui que les navires de Bost descendent dans le Sedjestan, au moment où les eaux sont hautes. De son côté, le Senaroud alimente tous les cours d'eau qui

[1] Voyez, pour les trois dernières rivières, les cartes du Traité d'Alestakhry, nos VIII et IX. On remarque sur ces cartes quelque confusion pour cette partie.

[2] *Zenderoud* signifie en persan *rivière fécondante*, de *roud*, rivière, et de *zenda* ou *zayenda*, fécondant. Le mot *roud* termine ordinairement en Perse les noms des rivières et des cours d'eau.

[3] Voyez les cartes du Traité d'Alestakhry, nos XVII et XVIII.

coulent auprès de la capitale du Sedjestan. On remarque à la porte de Bost, sur le Hendmend, un pont de bateaux semblable à ceux des fleuves de l'Irac [1].

L'ARAXE.

Le fleuve de l'Araxe (nahr Alrass [2]) descend des montagnes de Calycala (Erzeroum), sous le 67e degré de longitude et le 41e degré de latitude; passe à Aldebyl, sous le 70e degré et un tiers de longitude et le 39e degré
60. et demi de latitude, ensuite à Ouartan. Arrivé près de la mer Caspienne, il se joint au Kour; l'un et l'autre ne font plus qu'un seul fleuve et se jettent ensemble dans la mer. On dit qu'au delà de l'Araxe se trouvent les ruines de trois cent soixante villes, et que ce sont ces villes que le Dieu très-haut a eues en vue dans l'Alcoran, quand il a dit : « Les gens d'Alrass et leurs « nombreuses générations [3]. » Suivant Ibn-Haucal, l'Araxe prend naissance en Arménie, passe à Ouartan, coule au delà du pays de Mougan et de la rivière du Kour, après quoi il se jette dans la mer du Thabarestan.

LE KOUR.

Le nom de fleuve du Kour [4] (nahr Alkourr) est commun à deux rivières. La première, et c'est la plus grande et la plus célèbre des deux, est celle qui sépare l'Aderbaydjan de l'Arran; elle forme comme la limite respective de ces deux contrées. La seconde est une rivière du Farsistan et du canton de Schiraz; celle-ci n'a pas autant de célébrité que l'autre.

Le Kour du pays de Arran prend sa source dans les flancs de la montagne de la Porte des Portes (le Caucase), sous le 66e degré, d'autres disent le 63e degré de longitude, et le 41e degré, d'autres disent le 44e degré de latitude. Il traverse le pays de Arran, et se jette dans la mer Caspienne. On lit dans le traité d'Ibn-Haucal que le Kour passe à trois parasanges de Bardaa, qu'on en retire un poisson de première qualité, appelé *razeky*, et que c'est une rivière d'eau douce; il prend naissance dans les flancs de la montagne, sur les limites de (la ville de) Schamkour, près de Teflis [5]. J'ajouterai

[1] Sur le Hendmend, voyez le Commentaire sur le Yaçna, par M. Burnouf, tom. I, pag. XCIII.

[2] En grec Ἔραξ, et en latin *Araxes*.

[3] Alcoran, sourate XXV, vers 40. Les commentateurs de l'alcoran ne sont pas d'accord sur ce passage. (Voyez, du reste, l'ouvrage de M. de Hammer intitulé *Origines Russes*, Saint-Pétersbourg, 1827, pages. 13 et 27.)

[4] Κυρός chez les Grecs et *Cyrus* chez les Latins.

[5] Ce passage présentant quelques différences dans les manuscrits d'Alestakhry, d'Ibn-Haucal, etc. M. Moeller a recueilli les diverses leçons dans la préface de son édition du Traité d'Alestakhry, pag. 5 et 6.

que Bardaa se trouve sous le 73e degré de longitude, et le 40e degré et demi de latitude, et que Teflis est sous le 73e degré de longitude et le 43e degré de latitude. En conséquence le fleuve coule du midi au nord[1]. Suivant Ibn-Sayd, la source du Kour est sous le 63e degré de longitude, et le 44e degré et deux tiers de latitude.

Quant au Kour du Farsistan, il sort, au rapport d'Ibn-Haucal, de Karvan, arrose le canton de Kam-Fyrouz, et se jette dans le lac de Baktegan[2].

RIVIÈRE DE DJORDJAN.

La rivière de Djordjan (nahr Djordjan) prend naissance à la montagne de Djordjan, sous le 80e degré de longitude et le 38e degré de latitude; elle coule au sud-ouest, vers Aboskoun, sous le 79e degré 45 minutes de longitude et le 37e degré 10 minutes de latitude; auprès d'Aboskoun, elle se divise en deux branches, qui se jettent l'une et l'autre dans la mer Caspienne[3]. 61.

FLEUVE DE BALKH (L'OXUS).

Le fleuve de Balkh (nahr Balkh) est le Djyhoun au sujet duquel les récits se sont partagés[4]. L'opinion la plus probable est celle d'Ibn-Haucal. Suivant cet auteur, le bras principal du Djyhoun vient des limites du pays de Badakschan; or, Badakschan se trouve sous le 94e degré 25 minutes de longitude et le 37e degré 10 minutes de latitude[5]. Le fleuve, reprend Ibn-Haucal, ne tarde pas à recevoir dans son lit un très-grand nombre de rivières, et, se dirigeant vers le nord-ouest, il arrive sur les limites (du territoire) de Balkh, ville qui est située sous le 91e degré et une fraction de longitude, et le 36e degré 41 minutes de latitude. Ensuite il passe devant la ville de Termed, sous le 91e degré 55 minutes de longitude et le 36e degré 35 minutes de latitude; il se rend par le sud-ouest à Zamm, sous le 89e degré

[1] Il me semble que l'auteur aurait dû dire: du nord au midi.

[2] Voyez, sur le nom de ce lac, ci-devant, pag. 54.

[3] La ville de Djordjan, comme on le verra ci-dessous, chap. XXIII, se trouvait au sud-est de la mer Caspienne, à une distance de quatre parasanges de la mer, et Aboskoun lui servait de port. Il s'agit donc ici d'une petite rivière qui a longtemps servi de limite entre la Perse et le Kharizm, et sur laquelle on peut consulter la carte qui accompagne le Voyage en Turcomanie, par M. Mouravief; Paris, 1823.

[4] Quelques commentateurs de la Bible ont rattaché le Djihoun au Gehon du paradis terrestre.

[5] Sur les sources de l'Oxus, voyez ci-devant, pag. 55.

de longitude et le 33e degré 35 minutes de latitude; puis, tournant vers le nord-ouest, il passe à Amol-alschath (Amol du fleuve), sous le 87e degré et demi de longitude et le 38e degré 40 minutes de latitude. La ville d'Amol, dans le *Resm-Almamour,* porte le nom d'Amouyah. Sa longitude y est de 85 degrés 45 minutes, et sa latitude de 37 degrés 40 minutes. Le fleuve continue à se porter au nord-ouest jusqu'à (la ville de) Kharizm, sous le 84e degré 5 minutes de longitude et le 42e degré 45 minutes de latitude; ensuite il se dirige vers l'est avec une inclinaison vers le nord, et se jette dans le lac de Kharizm (mer d'Aral), sous le 88e degré, d'autres disent le 90e degré de longitude, et le 43e degré de latitude [1].

FLEUVE DE SCHASCH.

Le fleuve de Schasch (nahr Alschasch) porte aussi le nom de Syhoun [2]. Les auteurs varient au sujet de ce fleuve. J'adopte le récit d'Ibn-Haucal qui parle d'après ce qu'il a vu lui-même; voici ce qu'il dit : « Le fleuve de Schasch « égale les deux tiers du Djyhoun. Il prend naissance sur les frontières du pays « des Turks, et passe à Akhsyket, ville sous le 91e degré et un tiers de longi- « tude, et le 42e degré 25 minutes de latitude. Ensuite il prend la direc- « tion de l'ouest avec une inclinaison vers le sud jusqu'à la ville de Khod- « jendah, sous le 90e degré et demi, plus quelques minutes, de longitude et « le 41e degré 25 minutes de latitude. Il passe à Farab, sous le 88e degré
62. « et demi de longitude et le 44e degré de latitude; après cela il passe à Yanguy- « Kent, sous le 86e degré et demi de longitude et le 47e degré de latitude. « Enfin il se jette dans le lac de Kharizm, à deux marches de Yanguy-Kent. » D'après une autre version, l'embouchure du fleuve a lieu sous le 90e degré de longitude et le 41e degré de latitude [3].

FLEUVE DE MIHRAN (L'INDUS).

Le fleuve de Mihran (nahr Mihran [4]) porte aussi le nom de Sind. Ce fleuve traverse le territoire (de la ville) de Moltan, sous le 96e degré 35 minutes de longitude, et le 29e degré et deux tiers de latitude. Il coule au sud-ouest, passe à Mansoura, sous le 95e degré de longitude, et le 26e degré

[1] Cartes du Traité d'Alestakhry, n° XVIII.

[2] Schasch est le nom d'une ville que baigne le fleuve. (Voyez, ci-dessous, chap. XXVIII.)

[3] Cartes d'Alestakhry, n° XIX.

[4] Mihran est le nom que quelques Indiens donnent encore à présent à la partie inférieure de l'Indus. (Voyez l'Ayyn-Akbery, traduction anglaise, tom. II, p. 121; et Burnes, *Voyage à Bokhara,* tom. I de la traduction française, pag. 63 et 262.)

et deux tiers de latitude, et se décharge dans la mer, à l'orient de (la ville de) Deybol, sous le 92e degré et demi de longitude, et le 25e degré 10 minutes de latitude[1]. C'est un grand fleuve, dont l'eau est très-douce; il ressemble au Nil d'Égypte, en ce qu'il nourrit dans son sein des crocodiles, qu'il s'élève et couvre par ses débordements les campagnes voisines, après quoi il rentre dans son lit, et l'on commence les semailles. On lit dans le *Resm-Almamour* que le fleuve Mihran prend sa source sous le 126e degré de longitude et le 36e degré de latitude; qu'il coule au sud-ouest, jusqu'au 120e degré de longitude et au 32e degré de latitude, que là il tourne à l'ouest jusqu'au 111e degré de longitude et au 26e degré de latitude; qu'ensuite il prend la direction du sud jusqu'au 107e degré de longitude et au 23e degré de latitude; que là il se partage en deux bras, dont l'un se décharge dans la mer de l'Inde, sous le 104e degré de longitude et le 20e degré de latitude, et dont l'autre se jette dans la même mer, mais au delà.

Entre le premier récit que nous avons emprunté à Ibn-Haucal et celui du *Resm-Almamour,* il y a une grande différence; mais si l'on fait partir les longitudes indiquées dans le *Resm-Almamour* des îles Fortunées, et les longitudes indiquées en premier lieu de la côte (occidentale) du continent africain, la différence deviendra petite. Nous avons rapporté les renseignements qui nous sont parvenus; Dieu sait ce qu'il en est.

GANGE.

Le fleuve du Gange (nahr Gang) est appelé par les Indiens Gangou[2]. Il s'avance à l'orient de Canoge, et Canoge se trouve sous le 104e degré 50 minutes de longitude et le 26e degré 35 minutes de latitude. On dit qu'entre 63.
le Gange et Canoge il y a quarante parasanges. Si pour ces quarante parasanges nous comptons deux degrés, ce qui en est la valeur approximative, et que nous ajoutions ces deux degrés à la longitude de Canoge, il en résultera pour le Gange[3] une longitude de cent six degrés. Le Gange est un fleuve très-respecté des Indiens; les Indiens s'y rendent en pèlerinage; ils se précipitent dans ses eaux ou se tuent sur ses rives[4].

[1] Voyez les cartes d'Alestakhry, n° XI.

[2] Ou plutôt Ganga. Ganga est un nom de femme. (Voyez le drame de Sacountala, édition de M. Chézy, 1 vol. in-4°, Paris, 1830, pag. 191, et la Théogonie des Brames, par M. l'abbé Dubois, pag. 102 et suiv.)

[3] C'est-à-dire, probablement pour l'embouchure du Gange.

[4] Voyez l'Anthologie érotique d'Amarou, par M. Chézy, pag 75, et le drame de Sacountala, p. 191. Voyez aussi les Voyages de Sonnerat, tom. II, pag. 82.

Maintenant nous passons aux principaux fleuves du pays des Turks, fleuves particulièrement connus des marchands qui fréquentent ces contrées. La plupart des géographes les ont passés sous silence. Dans ce que j'en dirai, je me conformerai, autant qu'il me sera possible, à ce que rapportent les personnes qui sont allées sur les lieux.

THONA (DANUBE).

Le Danube (nahr Thona) est un grand fleuve, un fleuve beaucoup plus grand que le Tigre et l'Euphrate réunis ensemble. Parti des contrés les plus reculées du septentrion, il coule vers le midi, et passe à l'orient d'une montagne appelée Caschca-thag, c'est-à-dire (en turk) *montagne difficile*, à cause de la peine qu'on a à la franchir. Cette montagne recèle plusieurs nations infidèles, telles que les Valaques, les Madgiars (Hongrois), les Serbes et autres [1]. Le Danube passe donc à l'orient de cette montagne, et, à mesure qu'il avance vers le midi, il se rapproche du Pont-Euxin, appelé de nos jours mer de Crimée. Il coule entre la montagne et la mer, et se décharge dans la mer, au nord de la ville de Sacdjy [2], située dans la province de Constantinople, du côté du nord avec une inclinaison vers l'ouest. Ainsi la latitude de Sacdjy est plus élevée que celle de Constantinople; tandis que celle-ci est de quarante-cinq degrés, celle de Sacdjy est d'à peu près cinquante degrés, un peu plus, un peu moins.

AZZOU (DNIÉPER).

Le Dniéper (nahr Azzou) est aussi un grand fleuve qui vient du nord, et qui coule à l'est du Danube. D'abord tourné vers l'occident, il se porte ensuite vers l'orient, et se décharge dans un golfe du Pont-Euxin, entre Sary-Kerman et Acdja-Kerman, deux villes situées sur les bords de cette mer. La latitude de ces villes est à peu près la même que celle de Soudac; mais leur longitude est beaucoup moindre, parce qu'elles se trouvent à une grande distance
64. à l'occident de Soudac. Or cette dernière ville est sous le 56e degré de longitude et le 51e degré de latitude. Voilà ce que dit Ibn-Sayd, dans la quatrième partie de sa Description des pays situés au delà des sept climats [3].

[1] Aboulféda paraît confondre ensemble les Alpes, le Balkhan et le mont Krapath.

[2] Ou Isacdjy.

[3] Le Dniéper se nommait chez les anciens *Donapris*. Azzou est le nom que lui ont donné les Turkomans-Ouzz qui s'établirent sur ses bords dans le XIe siècle de notre ère. (Voyez les Voyages dans les steppes d'Astrakhan et du Caucase, par Jean Potocki, et publiés par M. Klaproth, tom. II, pag. 161 et 358.) La dénomination de *Azzou* est encore usitée chez les Turks.

TÈN (DON).

Le Don (nahr Tèn) est un grand fleuve qui coule à l'orient du Dniéper et à l'occident du Volga. Il court du nord au sud, et se jette dans le Palus-Méotide, appelé de nos jours mer d'Azac (mer d'Azof), du nom d'un port de mer situé sur ses rives, et qui est fréquenté par les marchands. Le Don se décharge dans la mer, auprès d'Azac (Azof), du côté de l'occident.

ATEL (LE VOLGA).

L'Atel (nahr Alatel[1]) est un des plus grands fleuves et des plus fameux de cette partie du monde. Il vient des contrées les plus reculées du nord et de l'orient, là où il n'y a pas de lieux habités, et passe près de la ville de Bolar, dont il fait le tour, du côté du nord-ouest. Bolar est la ville appelée par les arabes la Bolgar intérieure (Bolgar aldakhila[2]); sa latitude dépasse cinquante degrés. De Bolar, le Volga se rend devant une petite ville nommée Oukak; il passe devant le village nommé Baldjaman, et coule vers le midi; puis il tourne au sud-est, et passe devant la ville de Seray, du côté du sud-ouest. Seray se trouve sur les bords du fleuve, du côté du nord-est. Arrivé près de la mer Caspienne, le fleuve se partage, dit-on, en mille et un bras, qui tous se jettent dans la mer, du côté du nord-ouest.

MONTAGNES.

MONTAGNE DE COMR.

On ne s'accorde pas sur la manière d'écrire le nom de la montagne de Comr (djebel Alcomr). Quelques-uns écrivent *Alcamar,* et traduisent *montagne de la Lune*[3]; mais j'ai vu ce nom écrit *Alcomr* dans le *Moschtarek*. Yakout,

[1] Le mot *atel* ou *itil* signifie *fleuve* en turc. (Voyez l'ouvrage de M. d'Ohsson, intitulé : *Des peuples du Caucase;* Paris, 1828, pag. 30.)

[2] Le mot *intérieur,* appliqué par les Arabes à une contrée, est l'équivalent de notre mot *citérieur,* ou situé en deçà; de même que *extérieur* est synonyme de notre mot *ultérieur,* ou situé au delà. La dénomination de *Bulgarie intérieure* était pour les Arabes une manière de distinguer la contrée située sur la partie inférieure du Volga, soit des populations Bulgares établies plus au nord, soit, ce qui est plus vraisemblable, des populations de la même race établies dès cette époque sur les bords du Danube, et qui ont donné lieu à la dénomination encore existante de *Bulgarie.*

[3] C'est l'interprétation qu'a admise Ptolémée; car il écrit Ὄρη σελῆναῖα; et il est probable que c'est l'interprétation qui avait été adoptée primitivement par les Arabes.

auteur de cet ouvrage, prononce de même le nom de l'île du pays des Zendj (le Zanguebar) dans les régions les plus reculées du midi [1]. J'ai vu le nom de cette montagne écrit de la même manière dans le traité d'Ibn-Sayd. Quant à Ibn-Motharraf, qui l'a citée aussi dans son ouvrage intitulé *Altartyb*, il n'a pas indiqué la manière dont il lisait ce nom; il s'est contenté de le faire dériver du verbe *camara* signifiant *éblouir la vue* [2].

La montagne de Comr est située dans les pays inhabités du midi (de l'Afrique), sous le 11e degré de latitude, au sud de l'équateur. C'est là que
65. sont les sources du Nil d'Égypte. Ce fleuve provient de dix sources qui coulent de la montagne; mais personne, jusqu'ici, n'a pu aborder la montagne, et elle n'a été vue que de loin. Nassir-eddin, de Thous, dans son traité intitulé *Tadzkiré*, prétend que, d'après le témoignage de personnes qui ont examiné la montagne de loin, sa couleur est blanchâtre, et que cela provient des neiges qui couronnent son sommet. Cette opinion me paraît inadmissible. En effet, sous une latitude de onze degrés, la chaleur doit être extrême; qu'on en juge par la latitude septentrionale de onze degrés, qui est la latitude d'Aden, dans le Yemen. Jamais on n'entendit dire qu'il fût tombé de la neige sous une latitude comme celle d'Aden. Or il en est de la latitude du midi comme de celle du nord; elle doit être même plus chaude, parce que le soleil y est dans son périgée.

On lit dans le *Resm-Alardh* que le côté occidental de la montagne de Comr est sous le 46e degré et demi de longitude, et le 11e degré et demi de latitude méridionale. On y lit encore que cette montagne se prolonge tellement à l'est, que son extrémité orientale est sous le 61e degré et demi de longitude, mais sans changer de latitude. D'après cela, l'étendue de cette montagne, de l'ouest à l'est, serait d'environ quinze degrés. Enfin on lit que sa couleur est rougeâtre, et que son sommet est tourné vers le midi. En ce qui concerne la couleur, ce récit ne s'accorde pas avec celui de Nassyr-eddin, qui dit que la couleur de cette montagne est blanche.

[1] Il s'agit ici des îles Comores, situées entre Madagascar et le continent africain. Il sera question de ces îles ci-dessous, chap. XVIII. (Voyez, du reste, la Relation de l'Égypte, par Abd-allathif, traduite par M. de Sacy, pag. 7 et 353.)

[2] Voyez, à ce sujet, le recueil des Notices et Extraits, tom. II, pag. 155. Quant à Ibn-Motharraf, c'est probablement le même qu'Aboul-vèzyr-Omar, qui remplit des fonctions importantes sous le khalife Almansor et ses successeurs, et mourut vers la fin du VIIIe siècle de notre ère. L'auteur du Ketab-Alfihrist fait mention de celui-ci (man. arab. de la Bibl. roy. ancien fonds, n° 874, fol. 173 *verso*). L'auteur ne nomme pas l'ouvrage intitulé *Altartyb*; mais il cite un écrit d'Ibn-Motharraf relatif à l'Arabie et aux diverses tribus arabes.

MONTAGNE DE DAREN (L'ATLAS).

L'Atlas (djebel Daren [1]) est une montagne grande et célèbre dans les contrées du Magreb. Suivant Ibn-Sayd, c'est une montagne élevée, qui ne cesse pas d'être couverte de neige. On l'aperçoit de Maroc, à une distance de deux marches. Suivant le même auteur, on dit que cette montagne commence à la mer Environnante du côté de l'occident, à l'extrémité du Magreb, et qu'elle se prolonge à l'orient jusqu'à trois marches d'Alexandrie. Son extrémité orientale porte le nom de Ras-autan [2]. D'après ce récit, la longueur de cette montagne serait d'environ cinquante degrés. Ibn-Sayd ajoute que cette montagne est la demeure des (Berbers) Masmouda; si on commence par l'orient, on rencontre d'abord les Haskoura [3]; à l'ouest des Haskoura sont les Henteta, et à l'ouest des derniers, le pays de Tynmalil [4].

MONTAGNE DES GOZOULÉ (DES GÉTULES).

Suivant Ibn-Sayd, la montagne des Gozoulé (djebel Gozoula) commence à la mer Environnante, du côté de l'occident, et se prolonge à l'orient jusqu'au 12e degré de longitude [5]. La principale ville de ce pays se nomme

[1] Pline fait mention de la dénomination de Daren sous la forme *Dyrin* (*Histoire naturelle*, liv. V, chap. I.)

[2] Voyez ci-devant, pag. 34.

[3] Le texte porte par erreur *Maschkoura.*

[4] Tynmalil est une gorge de l'Atlas, située au sud de Marok, et qui servit de retraite et de boulevard à Mohammed, fils de Tomrout, fondateur de la dynastie des Almohades. (Voyez la Chronique d'Aboulféda, t. III, p. 398 et suiv.) Les écrivains arabes varient sur l'orthographe de ce nom. On trouve écrit *Tynmal*, *Tynmallel*, *etc.* (Voyez les Études de géographie critique sur une partie de l'Afrique septentrionale, par M. d'Avezac; Paris, 1836, p. 168.)

[5] Le nom *Gozoula* correspond aux Gétules des anciens. Ibn-Khaldoun, dans son Histoire des Berbers, emploie indifféremment les lettres arabes *djym* où *kaf*, pour rendre le son que nous exprimons par la lettre g; en effet, au lieu de *Gozoula*, on trouve quelquefois écrit dans les livres arabes *Djozoula.* Une autre remarque essentielle pour la géographie moderne du nord de l'Afrique, c'est qu'en général les dénominations de provinces, de montagnes et de villes, et même quelquefois de rivières, ne sont pas autre chose que le nom des tribus ou des familles berbères qui les ont occupées à une certaine époque, et qui, souvent, les occupent encore. On en a ici des exemples dans les mots *Henteta*, *Gozoula*, *Levata*, *etc.* C'est parce que ces dénominations ont été primitivement des noms propres d'individus, qu'elles ne sont pas précédées de l'article; telle est, en effet, la règle dans les langues arabe, hébraïque, etc. pour les noms d'individus qui n'ont pas été d'abord significatifs. La seule dérogation à cette règle que les Berbers se soient permise, c'est de donner aux noms de famille et de pays la terminaison plurielle; car dans les dénominations que j'ai citées, on disait primitivement, en parlant de la souche de la tribu *Hent*, *Gozoul*, *Leva*, *etc.* M. de Slane fait imprimer en ce moment l'Histoire des Berbers d'Ibn-Khaldoun, et cette publication ne peut manquer de jeter un nouveau jour sur la géographie de l'Afrique.

Taadjost[1]. Cette montagne se trouve entre le deuxième et le troisième climat.

MONTAGNE DES GOMÉRA.

La montagne des Goméra (djebel Goméra) s'étend dans le Barr-Aladoué (Mauritanie Tingitane). Il y vit une telle quantité de tribus, que Dieu seul pourrait en déterminer le nombre. Elle s'avance en forme d'angle dans la mer; en effet, en deçà de Ceuta, du côté de l'est, la mer pénètre vers le sud, jusqu'à la montagne des Goméra, là où est la ville de Badys qui sert de port aux habitants de la contrée. Entre Badys et Ceuta, il y a une distance de cent milles. En face de Badys, sur les côtes d'Espagne, est Malaga. La largeur de la mer, entre ces deux villes, est d'un degré. Malaga se trouve à l'extrémité du quatrième climat et au commencement du cinquième.

MONTAGNE DES MADYOUNA.

La montagne des Madyouna (djebel Madyouna) est bien connue. Elle s'élève dans le Barr-Aladoué, à l'est de la ville de Fes. Cette montagne se prolonge vers le midi jusqu'à la montagne de Daren; du côté de l'orient, s'élèvent les montagnes de Madghara. La plus grande partie des habitants des montagnes de Madghara se composent de Koumytes, tribu à laquelle appartenait Abd-almoumen[2]. Les montagnes de Madghara sont sous le 13e degré de longitude et le 37e degré de latitude.

MONTAGNE DE YOSR.

La situation de la montagne de Yosr (djebel Yosr), est à l'orient de celle des Madyouna. Des flancs de cette montagne descend la rivière Yosr, très-connue dans le pays.

[1] C'est la ville qui, dans les relations de voyage, s'écrit ordinairement *Tagaost*. Sa situation est dans l'empire de Marok. (Voyez le *Specchio geografico e statistico dell' imperio di Marocco*, par M. Graberg di Hemso, Gênes, 1834, p. 63.) Les lettres *ta*, qui précèdent le nom de Tagaost, appartiennent à la langue berbère; on les trouve en tête de beaucoup de noms de villes et de noms de personnages d'Afrique; elles paraissent être l'article féminin, ce qui ferait supposer que les mots qu'elles précèdent ont un sens chez les Berbers. Ordinairement les mots qui sont précédés des lettres *ta*, reçoivent, de plus, un *t* à la fin.

[2] La tribu des Koumytes appartenait à la même souche que la grande tribu berbère des Zenata; pour Abd-almoumen, c'est le nom de l'un des fondateurs de la dynastie africaine des Almohades, dans le XIIe siècle de notre ère. Sur cette dynastie, voyez la Chronique d'Aboulféda, t. III, p. 398 et suiv. la Chronique du Carthas, traduite de l'arabe en allemand, par Dombay, et en portugais, par le P. Moura, etc.

MONTAGNE DE VENESCHRYSCH.

La montagne de Veneschrysch (djebel Veneschrysch) est contiguë à celle de Yosr, du côté de l'orient. C'est là que se font les plus belles nattes. De cette montagne descend le fleuve Selif, qui est considérable. Suivant Ibn-Sayd, c'est un grand fleuve qui, à l'exemple du Nil d'Égypte, s'élève quand les autres rivières s'abaissent[1].

MONTAGNE DE THAREC (GIBRALTAR).

La montagne de Tharec (djebel Tharec), porte aussi le nom de montagne de la Victoire (djebel Alfath), parce qu'elle servit d'appui aux musulmans lorsque ceux-ci abordèrent pour la première fois en Espagne. En effet, c'est une montagne du pays d'Andalous, à son extrémité méridionale, et c'est par là que les musulmans commencèrent la conquête de la péninsule[2]. On aperçoit cette montagne de l'autre côté de la mer, à Ceuta. Au pied de la montagne, se trouve l'île Verte (aldjezyra Alkhadhra), en face de Ceuta.

SIERRA[3].

D'après Ibn-Sayd, la Sierra (djebel Alschara) est une chaîne de montagnes qui coupe l'Espagne par le milieu et qui la divise en deux parties, une partie au midi et une partie au septentrion. Elle s'étend de l'est à l'ouest[4].

PYRÉNÉES.

Les Pyrénées (djebel Albort[5]) séparent la péninsule de la grande terre (Alardh alkebyra[6]). En effet, l'Espagne est entourée par la mer de tous les côtés, excepté de celui-là. La longueur de cette montagne, de la mer Environnante à la mer Méditerranée, est de quatre marches. C'est là qu'est le temple de Vénus (Haycal-alzahra ou Port-Vendres). Le temple de Vénus, d'après la remarque d'Ibn-Sayd, est sous le 24e degré de longitude et le 43e degré de latitude. Ibn-Sayd ajoute qu'il n'y a pas moyen de pénétrer en 67.

[1] Consultez les Voyages de Shaw, traduction française, tom. I, pag. 44.

[2] Tharec est le nom du général qui commandait la première armée arabe qui envahit l'Andalousie. (Voyez mon ouvrage intitulé : *Invasions des Sarrazins en France*, pag. 5.)

[3] On sait que *sierra* est un mot espagnol qui signifie *scie*, et que les Espagnols ont appliqué ce nom aux chaînes de montagnes en général.

[4] Voyez ci-dessous, chap. v.

[5] Voyez, pour cette dénomination, ci-devant, pag. 36.

[6] Par cette dénomination, les Arabes entendaient, au moyen âge, l'empire des Francs, tel qu'il avait été développé par Charlemagne.

Espagne par terre, si ce n'est à travers cette montagne. Dans le principe, elle n'offrait pas de voie frayée; ce furent les peuples de l'antiquité qui, à l'aide du fer, du feu et du vinaigre, y ouvrirent des passages. Son extrémité orientale est tournée vers Narbonne et Barcelone, et Barcelone se trouve sous le 24e degré et demi de longitude et le 42e degré 18 minutes de latitude. Cette montagne, du côté de l'occident, se termine à la mer Environnante, à l'ouest de la Galice. A l'extrémité de cette montagne, du côté de la mer Méditerranée, est la ville de Tarragone.

MONTAGNE DES CATARACTES (EN ÉGYPTE).

La montagne des Cataractes (djebel Aldjenadel[1]) est, suivant Ibn-Sayd, la limite à laquelle s'arrêtent les barques des Nubiens. Au nord de la montagne des cataractes, commence la chaîne (alhadjer) qui se prolonge à l'occident du Nil, et qui s'étend jusqu'au delà du Fayoum (la chaîne Libyque). Les cataractes se trouvent sous le 56e degré de longitude et le 22e degré de latitude.

MONTAGNE DU LAPIS-LAZULI.

La montagne du Lapis-Lazuli (djebel Allazverd) est située au midi de la montagne de Djalout; on dit qu'il s'y trouve une mine de lapis-lazuli; mais l'exploitation en est difficile, à cause que les environs sont inhabités[2].

MONTAGNE DE DJALOUT.

La montagne de Djalout (djebel Djalout) s'étend au-dessus des oasis (alouahat), jusqu'à la hauteur (de la ville) d'Allahoun[3]. On dit qu'il s'y trouve

[1] Au lieu de *djenadel*, ou cataractes, les Arabes se servent quelquefois, dans le même sens, du mot *schelal*. Du reste, Aboulféda, à l'exemple d'autres écrivains anciens et modernes, paraît avoir confondu la cataracte située aux environs d'Asouan avec les cataractes beaucoup plus fortes, situées au midi. (Voyez ci-après, au commencement du chapitre de l'Égypte.) Édrisi a distingué ces diverses cataractes. (Voyez au tome I de la traduction française, pag. 34.)

[2] La montagne du Lapis-Lazuli est une ramification de la chaîne qui, partant des cataractes, se développe dans la direction du nord-ouest, à l'ouest de la chaîne Libyque. Là, sans doute, se trouvent des carrières de lapis-lazuli exploitées par les anciens. Édrisi en fait mention. (Voyez la traduction de M. Jaubert, t. I, p. 122.) Mais, jusqu'ici, ces carrières n'ont pas été retrouvées.

[3] La montagne de Djalout est une des chaînes qui bornent les oasis à l'ouest de la chaîne Libyque. *Djalout* est la forme sous laquelle les Arabes désignent le géant Goliath. Il est parlé de Djalout dans l'Alcoran, sour. II, vers. 250. Les musulmans croient que les Philistins, avec lesquels les Israëlites furent si longtemps en guerre, étaient de race berbère, et que leurs rois portaient le nom générique de Djalout, comme

des trésors sur lesquels il existe des traités recherchés des personnes qui se livrent à ce genre d'industrie[1]. La montagne de Djalout se trouve au midi de celle de Thaylemoun.

MONTAGNE DE THAYLEMOUN.

La montagne de Thaylemoun (djebel Althaylemoun) porte aussi le nom de montagne des Oiseaux (djebel Althayr). C'est une montagne de la haute Égypte, sur la rive orientale du Nil, près de la ville de Minyeh Ibn-Khassyb.

Elle forme un angle dans le fleuve, ce qui fait que l'eau du Nil est comme repoussée, et ce qui oblige les patrons de navires à avancer avec précaution. On dit que cette montagne a reçu le nom de montagne des Oiseaux, parce que chaque année, à une époque fixe, les oiseaux appelés du nom de *bah* (albah) s'y rendent en grand nombre, et se tiennent la tête enfoncée dans les trous qui se trouvent sur le revers de la montagne, jusqu'à ce que l'un d'entre eux y reste accroché. Voilà du moins ce que racontent les gens du pays; c'est à eux à répondre de la vérité du fait[2].

MONTAGNES DE THAY (EN ARABIE).

Les deux montagnes de Thay (djebelâ Thay) portent les noms particuliers de Adja et de Salma, et sont célèbres. L'une et l'autre sont situées à l'orient de Médine; c'est par là que passent les pèlerins de Coufa. Suivant Ibn-Sayd,

les rois d'Égypte celui de Pharaon. Après l'éclatante victoire du prophète David, les Philistins abandonnèrent leurs foyers, et, traversant l'Égypte, se rendirent en Afrique, où ils eurent plus d'une fois occasion d'inquiéter les Égyptiens. Édrisi nous apprend que la montagne de Djalout fut ainsi appelée parce que, dans une de ces guerres, les Berbers furent défaits au pied de cette montagne, et que les fuyards y cherchèrent un refuge avec leur roi Djalout. (Voyez la traduction d'Édrisi, tom. I, pag. 121.)

[1] La Bibliothèque royale de Paris possède un volume qui roule tout entier sur les divers lieux de l'Égypte où se trouvent ces prétendus trésors. (Voyez l'ancien fonds arabe, n° 816. Voyez aussi la Relation de l'égypte, par Abd-allathif, traduction de M. de Sacy, pag. 196 et suiv. et pag. 509.)

[2] Ce passage a donné lieu à de longues discussions. Aboulféda place la montagne de Thaylemoun sur la rive orientale du Nil, et il confond cette montagne avec la montagne des Oiseaux. D'autres auteurs, tels qu'Édrisi, placent la montagne de Thaylemoun sur la rive occidentale, et la plupart distinguent cette montagne de celle des Oiseaux. Il est difficile de rien affirmer sur un sujet dont les observateurs modernes se sont peu occupés; ce qui est le plus vraisemblable, c'est que, 1° la montagne de Thaylemoun se trouve sur la rive occidentale dans l'Égypte moyenne, vers le 26e degré et demi de latitude; 2° à quelque distance en face, sur la rive orientale, est la montagne des Oiseaux. (Voyez le Traité d'Édrisi, tom. I, pag. 126 de la traduction française; Hartmann, *Edrisii Africa*, Göttingue, 1796, pag. 476; et M. Quatremère, *Mémoires géographiques et historiques sur l'Égypte*, tom. I, pag. 29 et suiv.)

68. la plus occidentale des deux est sous le 68e degré de longitude et le 28e degré de latitude [1].

MONTAGNE D'ÂREDH.

La montagne d'Âredh (djebel alâredh) a une face et un dos; la face est une roche blanche, perpendiculaire comme si elle était taillée à pic, et présente l'apparence d'un mur; elle est tournée du côté de l'occident; quant au dos, qui fait face à l'orient, il se prolonge au nord et au sud [2]. L'extrémité méridionale touche au Yémèn, auprès de (la ville de) Saada, à la distance d'environ trois journées; au dos de la montagne, vers le centre, sont contigus le Yémamé et le Hedjer; entre ces deux provinces et la face de la montagne, il y a une distance d'environ deux journées. La ville de Yabryn est également adossée à la montagne; cette ville abonde en palmiers, et est arrosée par deux sources d'eau courante. Nous reviendrons là-dessus dans le chapitre de l'Arabie.

MONTAGNE DE RAHOUN (DANS L'ÎLE DE CEYLAN).

La montagne de Rahoun (djebel Alrahoun) se trouve dans l'île de Serendyb, et est extrêmement élevée; elle est sous l'équateur, là où il n'y a pas de latitude [3]. On dit que c'est la montagne sur laquelle fut jeté Adam quand (après son péché) il fut chassé du paradis [4].

[1] Ces deux montagnes furent appelées *montagnes de Thay*, du nom de la puissante tribu qui y établit ses tentes dans les premiers siècles de notre ère. (Voyez la Chronique d'Aboulféda, *Historia anteislamica*, pag. 188.) Les dénominations *adja* et *salma* sont encore usitées.

[2] Le mot *aredh* se dit proprement, en arabe, d'une chose placée en travers.

[3] Ceci est une erreur. Voyez la préface, § III, et ci-dessous, chap. XVIII.

[4] La montagne de Rahoun est également vénérée des Musulmans et des peuples bouddhiques qui, comme on sait, après avoir longtemps dominé dans l'Indé, occupent encore l'île de Ceylan, le Thibet, le pays des Birmans, la Cochinchine, et sont très-nombreux en Chine, au Japon et en Tartarie. On lit dans certaines légendes, que ce fut du haut de la montagne de Rahoun, ou, comme l'appellent les Indiens, de Rohanam, que Bouddha s'éleva en corps et en âme dans les cieux. Un rocher de la montagne porte encore l'empreinte de son pied. Les bouddhistes viennent des régions les plus éloignées y rendre hommage au chef de leur religion. L'empreinte du pied, qui est de grandeur colossale, est parsemée de plusieurs figures différentes. Sur ce pied, qui porte chez les bouddhistes le nom de *phrabat* ou pied divin, il existe un mémoire spécial par M. le capitaine James Low. (Voyez les *Transactions of the royal asiatic Society of Great Britain and Ireland*, Londres, 1835, tom. III, pag. 57.) Les musulmans, par suite d'une étrange confusion, mirent sur le compte d'Adam ce que les bouddhistes rapportaient à Bouddha, et ils accoururent à leur tour pour se prosterner devant ce prétendu monument du père des hommes. C'est de là que la montagne reçut chez les musulmans, et par l'in-

DJEBEL (THIBET).

Djebel (montagne) est le nom d'une chaîne, qui, partant des frontières de la Chine, s'étend à l'occident jusqu'au pays de Fergana et de Osrouschna (dans la Transoxiane); elle passe entre les villes de Kesch et de Samarcand, et se réunit à la montagne de Bokhara, connue sous le nom de Ouarka[1].

MONTAGNES DE LA NEIGE, DU LIBAN ET DU LOKAM (EN SYRIE).

Les montagnes de la Neige (djebel Altseldj), du Liban (djebel Lobnan) et du Lokam (djebel Allokam[2]), se tiennent les unes aux autres, et ne forment qu'une seule chaîne, qui s'étend du midi au nord. L'extrémité méridionale de la chaîne est voisine de la ville de Sefed. On lit dans le *Rasm-alardh*, que la montagne de la Neige (l'Anti-Liban) commence sous le 59e degré 45 minutes de longitude et le 32e degré de latitude; elle se prolonge vers le nord, jusqu'au delà de Damas, et reçoit au nord de cette ville le nom de montagne de Sanyr (djebel Sanyr). Le côté qui domine Damas s'appelle Cassyoun[3]. Au delà de Damas, la chaîne passe à l'occident de Baalbek; la portion qui fait face à Baalbek est nommée Lobnan (le Liban). D'après le même auteur, la chaîne est alors sous le 60e degré de longitude, et le 33e degré et une fraction de latitude. Au delà de Baalbek, et à l'orient de Tripoli de Syrie, elle porte le nom de montagne d'Akkar (djebel Akkar); Akkar est un château placé dans la montagne même. La chaîne continue à se prolonger vers le nord, dépasse Tripoli, arrive auprès du château des Kurdes (hisn Alakrad), et se trouve sous le même parallèle qu'Émesse, à la distance d'une journée, du côté de l'occident. Elle dépasse successivement les villes de Hamat, Schayzar et Apamée; c'est alors qu'on l'appelle montagne du Lokam. On lit dans le même ouvrage que la montagne du Lokam est sous le 69.

ermédiaire des musulmans chez les Européens, le nom de Pic d'Adam. (Voyez, en ce qui concerne les mahométans, la Bibliothèque orientale de d'Herbelot, au mot *Adam*, et la Relation des Voyages d'Ibn-Bathoutha, traduction anglaise de M. Lee. Londres, 1829, p. 189 et suiv.)

[1] Par la dénomination de *montagne*, Aboulféda veut désigner l'immense chaîne qui se prolonge au nord de l'Inde, entre la Chine et la Boukharie. Il n'aura pas connu le nom indigène de cette chaîne, ou bien il aura cru que le nom indigène était synonyme de celui de montagne. Voilà pourquoi ici, comme en d'autres endroits, il se sera servi du mot générique de *djebel*.

[2] Ou comme Aboulféda écrit ailleurs *Allokkam*.

[3] Le mont Cassyoun est une colline située aux environs de Damas, et sur laquelle les habitants de Damas ont bâti des maisons de plaisance. (Voyez le Dictionnaire biographique d'Ibn-Khallekan, édition de M. de Slane, tom. I, pag. 549.)

60e degré 50 minutes de longitude, et le 35e degré 10 minutes de latitude, et qu'elle se prolonge jusqu'au 62e degré de longitude, et au 37e degré de latitude.

Le Lokam passe à l'occident d'Apamée. Je ferai observer qu'à la hauteur d'Apamée, du côté de l'orient, commence une autre montagne, faisant face à celle du Lokam, et lui tenant, pour ainsi dire, tête. Cette seconde montagne, auprès d'Apamée, s'appelle Schahschebou (djebel Schahschebou), du nom d'un village situé à son extrémité méridionale. Elle s'étend du sud au septentrion, passe à l'occident de Maarra, de Sarmyn et d'Alep; puis, tournant à l'ouest, elle va se confondre avec les montagnes du pays de Roum.

La montagne du Lokam se prolonge également au nord. Entre elle et celle de Schahschebou est une vallée large d'environ une demi-journée; c'est dans cette vallée que se trouvent les étangs d'Apamée. La montagne du Lokam dépasse successivement les forteresses de Sohyoun, Schogr, Bekas et Cosseyr, et se termine auprès d'Antioche. En face de cette montagne (de l'autre côté de l'Oronte) sont les montagnes de la (petite) Arménie. L'Oronte passe entre deux et les sépare l'une de l'autre, jusqu'à ce qu'il se jette dans la mer, auprès de Soueydyé [1].

THOR.

Montagne de Thor (djebel Althour). D'après le *Moschtarek*, le mot *Thour*, en hébreu, s'applique à toute montagne en général; ensuite, il a servi à désigner certaines montagnes en particulier. On a dit: *Thor Zeyta*, ou montagne des Oliviers, en parlant d'une montagne située près de Ras-ayn (en Mésopotamie). La même dénomination a servi à désigner une montagne à Jérusalem, sur laquelle, suivant la tradition, soixante et dix mille prophètes moururent de faim [2]. *Thor* désigne encore une montagne (le Thabor) qui domine Tibériade. Quant à la montagne de Sinaï (thour Synâ), les auteurs sont partagés: les uns disent que c'est une montagne près (de la ville) d'Éla, les autres, que c'est une montagne de Syrie. Suivant les uns, *Synâ* indique une montagne

[1] Quelques auteurs arabes ne font qu'une seule et même chaîne de la montagne du Lokam et de la montagne qui s'élève en face, de l'autre côté de l'Oronte, et se prolonge vers le nord, du côté de Malathya (le mont Amanus des anciens). C'est l'opinion que suit Aboulféda, ci-après, description de la Syrie, ch. VIII.

[2] J'ignore quelle est l'origine de cette tradition. Dans la bibliothèque orientale de d'Herbelot, au mot *Loqman*, il est seulement parlé de soixante et dix prophètes.

pierreuse; suivant les autres, une montagne boisée. Il y a encore la montagne d'Aaron (thour Haroun), montagne fort élevée, au midi de Jérusalem, et au haut de laquelle se trouve le tombeau du prophète Aaron[1].

MONTAGNE DE DJOUDY (DANS LE KURDISTAN).

La montagne de Djoudy (djebel Aldjoudy) se prolonge, suivant le *Moschtarek*, du midi au septentrion, sur une étendue d'environ trois journées; son élévation est d'environ une demi-journée, et les chênes qui la couvrent lui donnent un aspect verdoyant. Elle domine, du côté de l'orient, la ville de Djezyrèt Ibn-Omar, sur le Tigre, au-dessus de Moussoul. On dit que c'est au haut de cette montagne que s'arrêta l'arche de Noé[2]. Dans le voisinage de la montagne, est le village de Tsemanyn[3]. 70.

On lit dans le *Moschtarek*, que le mot *Aldjoudy* désigne aussi une montagne dans le pays de Thay (en Arabie), laquelle fait partie de la chaîne de Adja. C'est celle-ci qu'un poëte a eue en vue, quand il a dit :

Les gouttes d'eau de pluie que se renvoient, pendant une nuit obscure, les deux côtés du Djoudy,

Ne sont pas plus agréables que la bouche de cette beauté. Je n'ai pas savouré les délices de cette bouche; mais j'en juge d'après ce qu'aperçoivent les yeux.

DJEBEL (MONT TAURUS).

La chaîne de Djebel (mont), commence à la ville de Zendjan, sous le 73e degré et deux tiers de longitude, et le 36e degré et demi de latitude. Elle se prolonge, du côté du nord, jusqu'auprès de la ville de Bardaa, sous le 73e degré de longitude, et le 40e degré et demi de latitude, puis jusqu'à Teflys, sous le 73e degré de longitude, et le 43e degré de latitude; ensuite elle tourne au sud-ouest, et se partage en deux branches, dont l'une se développe vers le midi et s'étend jusqu'auprès de la ville de Holouan, sous le 72e degré et un quart de longitude, et le 34e degré de latitude, puis tourne vers l'orient, et s'avance entre les villes de Carmessyn et Deynaver, sous le 73e degré de longitude. Entre Holouan et Deynaver, il se détache de la chaîne une montagne qui entoure Deynaver, ville située sous le 73e degré de lon-

[1] C'est la montagne de Hor. Sa situation est à trois journées de la mer Rouge, entre le golfe Élanitique et la mer Morte. (Voyez le Voyage en Arabie Pétrée, par MM. Léon de Laborde et Linant; Paris, 1830, pag. 60.)

[2] Voyez l'Alcoran, sourate xi, vers. 46.

[3] Les indigènes rattachent la dénomination de *Tsemanyn* aux souvenirs du déluge universel. Il sera question de ce village, ci-dessous, *Description du Djézyré*, chap. ix.

gitude, et le 35e de latitude. Pour la chaîne elle-même, elle continue à se diriger vers l'est, jusqu'auprès de la ville de Sava, sous le 75e degré de longitude et le 35e degré de latitude; elle se prolonge au nord de Sava, après avoir passé au nord de Hamadan. Entre Hamadan et Deynaver, à l'orient de cette dernière ville et à l'occident de Hamadan, il se détache de la chaîne un autre bras qui se dirige vers le midi, et qui tourne autour de Hamadan. C'est ce bras qui donne naissance à la montée de Hamadan (acaba Hamadan).

Quant à la deuxième branche[1], elle se prolonge, à partir de Holouan, du côté du septentrion; passant au nord de la ville de Scheherzour, elle se dirige vers la ville d'Arzen, sous le 65e degré de longitude, et le 38e degré de latitude. Là elle se subdivise en deux rameaux : l'un se dirige à l'est avec une inclinaison vers le midi, passe auprès de la ville de Djezyret Ibn-Omar, sous le 65e degré et demi de longitude, et le 37e degré et demi de latitude; c'est le bras qui avoisine Djezyré, et qui porte le nom de Djoudy[2]. Le deuxième
71. rameau passe à l'est de la ville de Calycala (Erzeroum), sous le 67e degré de longitude et le 41e degré de latitude.

La chaîne principale donne encore naissance à un autre bras qui se prolonge entre les villes de Khelath et de Selmas (dans la grande Arménie)[3].

MONTAGNE DE BYSOTOUN.

La montagne de Bysotoun (djebel Bysotoun) s'élève dans la contrée appelée Aldjebal, autrement nommée Irac-Adjemy. Suivant Ibn-Haucal, c'est une montagne très-escarpée dont il est impossible d'atteindre le sommet. Une de ses faces est polie de haut en bas; au dos est une caverne dans laquelle se trouve une source d'eau; dans cette caverne on a sculpté les figures du roi Kosroès (Parviz) et de (son épouse) Schyryn[4].

[1] Le *Zagrus* des anciens.

[2] Voyez ci-devant, pag. 91.

[3] Les anciens ne s'accordent pas sur l'extension à donner à la chaîne, ou plutôt aux diverses chaînes du mont Taurus. Strabon prolongeait le Taurus depuis la mer Égée jusqu'aux frontières de l'Inde. Ici Aboulféda concentre le Taurus dans la grande Arménie et la Perse; mais dans sa Chronique, tom. V, pag. 288, il étend cette dénomination jusqu'en Asie Mineure, à l'ouest de l'Euphrate. Quelques savants ont déjà fait remarquer que le mot *Taurus* n'est pas autre que le mot sémitique *thour*, signifiant *montagne*. On voit qu'Aboulféda est parti de la même idée, en désignant cette célèbre montagne par le terme générique de *djebel*.

[4] Les sculptures du mont Bysotoun, et les inscriptions en langue pehlvie qui les accompagnent, ont été depuis cinquante ans l'objet des plus savantes recherches. (Voyez, entre autres ouvrages, les Antiquités de la Perse; par M. Silvestre de Sacy, Paris, 1793.)

MONTAGNE DU THABARESTAN.

La montagne du Thabaresthan (djebel Thabarestan) est située au sud-est de la mer Caspienne. Son extrémité, du côté de l'occident, est sous le 76e degré de longitude et le 36e degré de latitude; son extrémité orientale est sous le 88e degré de longitude et le 35e degré de latitude [1].

MONTAGNE DE DOBAVEND (EN PERSE).

La montagne de Dobavend (djebel Dobavend ou Domavend) forme la limite de la province de Rey; on l'aperçoit quelquefois de la ville de Sava. Elle est située au milieu d'autres montagnes, qu'elle domine en forme de coupole. On ne dit pas que personne soit jamais monté jusqu'au haut. Il sort en tout temps de la fumée du sommet; cette montagne est sous le 75e degré et demi de longitude, et on l'aperçoit à une grande distance [2].

MONTAGNE DU KERMAN (EN PERSE).

On lit dans le *Rasm-alardh*, que l'extrémité de la montagne du Kerman (djebel Kerman), du côté de l'occident, est sous le 89e degré et deux tiers de longitude, et le 29e degré de latitude; son extrémité orientale est sous le 94e degré 45 minutes de longitude et le 23e degré 35 minutes de latitude [3].

MONTAGNE DES CAYTAC (CAUCASE).

La montagne des Caytac (djebel Alcaytac [4]) commence, selon le *Moschtarek*, sur les bords de la mer Caspienne, près de la ville de la Porte des portes (bab Alabouab), et se dirige vers le midi. On lit dans l'*Azyzy*, qu'elle a reçu le nom de montagne des Langues (djebel Alalson), à cause du grand nombre de langues qu'on y parle; ces langues sont, dit-on, au nombre de trois cents [5].

[1] Cette montagne porte aussi le nom de *Montagnes du Dylem*. (Voyez les cartes du Traité d'Alestakhry, nos XIII et XIV.)

[2] Voyez les notes de Golius sur Alfergany, pag. 197 et suiv. Cette montagne appelé aussi Damavend, est située non loin de Theheran, capitale actuelle de la Perse. Elle a été escaladée en 1837 par M. Thomson. (*Mémoires de la Société de géogr. de Londres*, année 1838, p. 109.)

[3] Sous la dénomination de *montagne du Kerman*, Aboulféda veut probablement parler de la montagne de Cofs. (Voy. ci-dessous, chap. XIII.)

[4] *Caytac* est un nom de peuple. (Voyez M. d'Ohsson, *Des Peuples du Caucase*, pag. 19 et 66.) Au lieu de *Caytac*, quelques auteurs arabes écrivent *Cabac*. (Voyez, sur la direction de cette montagne, les cartes d'Alestakhry, n° XII.)

[5] Le Caucase a été constamment le principal point de communication entre les peuples du nord de l'Europe et de l'Asie, et ceux du midi; et à chaque émigration de peuples cette chaîne a dû recueillir des hommes d'une race particulière.

Du côté du nord habite la race appelée Caytac; du côté du midi sont les Lekzys (Lesguis). La chaîne s'étend depuis la Porte des portes jusque dans le pays de Roum, pendant un mois environ de marche. Le côté méridional s'élève droit comme un mur; on dirait qu'il a été poli au rabot; aussi est-il impossible de le gravir. La largeur de la montagne est d'à peu près dix journées de marche. On ne peut pénétrer, de ce côté, dans le pays des Turks, qu'en passant entre le rivage de la mer Caspienne et l'angle que forme la montagne. L'espace entre la mer et cet angle est de trois milles. C'est là que
72. le roi Anouschirevan, après qu'il eut fait la paix avec le roi des Khozars et obtenu son assentiment, fit construire un mur en pierres et en plomb. Il éleva une porte de fer à deux battants, ce qui fit donner à cet endroit le nom de Porte de fer (bab Alhadyd[1]).

La chaîne, dans son cours, offre dix passages[2]; le plus considérable est celui du milieu. Le roi bâtit aussi en cet endroit un mur, et y ménagea une porte qui reçut le nom de porte des Alains (bab Allan[3]).

MONTAGNE DE SYAKOUH.

La montagne de Syakouh (djebel Syakouh) se développe au nord de la mer Caspienne, avec une inclinaison vers l'ouest. On lit dans le *Rasm*, que l'extrémité occidentale de cette montagne est sous le 70e degré de longitude et le 55e degré de latitude, et son extrémité orientale sous le 80e degré de longitude, et la même latitude qu'auparavant. Suivant Ibn-Sayd, la montagne de Syakouh commence à l'orient de la mer Caspienne; puis, couvrant le sixième et le septième climat, elle fait le tour de la mer Caspienne du côté du nord[4].

[1] On le nomme aussi *Porte de Derbend*, du mot persan *derbend*, qui signifie *passage*. Ce lieu sert encore à présent de passage pour se rendre des provinces russes en Perse, en suivant les bords de la mer Caspienne. Les travaux exécutés par les Persans eurent lieu dans le VIe siècle de notre ère, après que les rois de Perse Cobad et son fils Cosroès Anouschirevan, eurent obtenu, de la faiblesse des empereurs de Constantinople, l'abandon de l'Ibérie et de l'Albanie. (Voyez l'Histoire du Bas-Empire, de Lebeau, tom. VII, p. 395 et suiv. tom. IX, p. 133, etc.)

[2] Au lieu des mots arabes qui signifient *dix passages*, M. Klaproth a lu *passages difficiles*. Cette leçon est peut-être la bonne. (Voyez le Voyage au mont Caucase et en Géorgie, Paris, 1823, tom. II, pag. 444.)

[3] Ce lieu porte aussi le nom de porte de *Dariel*. C'est la porte Caucasienne des anciens, et c'est par là que passe la route qui conduit de Mozdok à Teflys. (Voyez *ibidem*, tom. I, p. 460, et tom. II, pag. 444 et suiv.)

[4] *Syakouh* signifie en persan *montagne noire*, des mots *sya* ou *noir*, et *kouh* ou *montagne*. (Voy. les cartes du Traité d'Alestakhry, n° xv.) Les

MONT ARARAT.

Le mont Ararat (djebel Alharat) est situé auprès de la ville d'Ardebyl, dans l'Adèrbaydjan; il est si élevé qu'on ne pourrait atteindre son sommet. Ardebyl se trouve sous le 73ᵉ degré cinquante minutes de longitude et le 38ᵉ degré de latitude; c'est ce qu'on lit dans le *Canoun*. Le sommet de l'Ararat est d'un accès extrêmement difficile; on y voit constamment de la neige. Au-dessous est une petite montagne qu'on appelle petit Ararat (al-Houayrat); c'est cette petite montagne qui fournit aux habitants de l'eau, du bois et du gibier. On dit que toute la contrée n'offre pas de montagne plus élevée que l'Ararat [1].

PLAN DE L'OUVRAGE.

L'ouvrage est disposé par tables et par colonnes. Nous avons marqué, dans deux bandes particulières, le climat réel et le climat vulgaire : par *climat réel,* nous entendons un des sept climats (astronomiques) dont il a déjà été parlé; par *climat vulgaire,* nous entendons une contrée ou un état renfermant un certain nombre de lieux et de cantons; par exemple : la Syrie, l'Irac, etc.[2]. Quelquefois le climat vulgaire est enfermé dans le même climat réel; quelquefois il appartient à deux climats différents, comme la Syrie, dont une partie est dans le troisième climat et l'autre dans le quatrième. Il arrive même qu'un climat vulgaire appartient à la fois aux sept climats (astronomiques); par exemple : la Chine qui, dit-on, est plus large que longue, et qui embrasse l'extrémité orientale de la totalité des climats.

Nous avons réservé une bande pour la fixation de l'orthographe des noms; 73.
en effet, parmi ces noms il en est plusieurs de barbares (d'une origine autre que l'arabe), lesquels, sans ce secours, seraient méconnaissables. Les noms courants, eux-mêmes, ont quelquefois été altérés par le vulgaire, soit par le changement d'une voyelle en une autre, soit par l'addition ou le retranchement d'une consonne. Tels sont les noms de Tauriz, qu'on prononce aussi *Tabryz;* de Toster, qu'on prononce *Schoschter;* de Tadmor (Palmyre),

cartes modernes d'Europe signalent au nord-est de la mer Caspienne les *Cara-koums* ou collines de sables noirs, et les *Cara-captchacs* ou les Captchacs noirs.

[1] Le mont Ararat a été escaladé, dans ces dernières années, par M. Parrot. (Voyez le Bulletin de la Société de géographie de Paris. Juin, 1830, p. 304.)

[2] Sur ces deux genres de climats, voyez l'Anthologie grammaticale arabe, par M. Silvestre de Sacy, pag. 438.

qu'on prononce *Todmor*. Il était donc indispensable de fixer la manière dont chaque nom doit être prononcé.

Au haut et au bas de chaque page nous avons donné quelques notions générales sur le climat qui y est décrit, sur ses limites, sur la distance d'une partie de ses localités entre elles, et autres notions analogues [1].

Quant à la disposition des contrées et à l'ordre dans lequel nous les avons présentées les unes par rapport aux autres, c'est une chose pour laquelle nous n'avons pas trouvé de méthode tout à fait satisfaisante. Nous avons suivi, à cet égard, Ibn-Haucal, et nous avons commencé par la description de l'Arabie, vu que cette contrée renferme la sacrée maison de Dieu (la Caaba) et le tombeau de son prophète, sur lui soient la meilleure des prières et le meilleur des saluts!

Les longitudes citées dans cet ouvrage partent du rivage de la mer Occidentale, et comptent dix degrés de moins que celles qui commencent aux îles Éternelles. Pour les latitudes, elles partent toutes de la ligne équinoxiale; et la latitude d'un pays égale nécessairement la hauteur du pôle par rapport à lui.

Il est bon de savoir que pour beaucoup de lieux on n'a observé ni leur longitude ni leur latitude; nous ne connaissons que la distance qui les sépare, par rapport au couchant, au levant, au nord ou au midi, d'un lieu dont la longitude et la latitude ont été déterminées. En pareil cas nous avons procédé par approximation, et nous avons indiqué par estimation la latitude et la longitude. En effet, de même qu'on peut compter, à raison de chaque degré, vingt-deux parasanges et deux neuvièmes de parasange, d'après le calcul des anciens, ou bien dix-neuf parasanges moins un neuvième, d'après le calcul des modernes, ainsi qu'il a été dit à l'article des climats, de même on a la faculté de juger du nombre des degrés par la distance, et de réduire les parasanges en degrés. On peut également déduire les parasanges de l'itinéraire des voyageurs, suivant le nombre des marches et des journées. En effet, les maîtres de la science ont fixé une marche de deux journées à seize parasanges; par conséquent huit parasanges font une journée de marche, terme moyen; deux journées et demie font vingt parasanges.

74. Albyrouny a remarqué que les détours des routes et leurs sinuosités, à raison des montées et des précipices, et des autres circonstances du même genre, allongent les distances d'environ un cinquième. Si donc, entre deux

[1] L'ordre adopté dans cette traduction diffère en plusieurs points de celui du texte original. On fera bien de lire ce que nous avons dit à cet égard dans la préface, § IV.

localités, il y a une distance de cinquante parasanges pour la marche, on peut en ligne droite n'en compter que quarante.

Voilà de quelle manière nous avons déterminé la longitude et la latitude de bien des lieux; nous avons conclu le nombre des parasanges du nombre des journées, et le nombre des degrés de celui des parasanges. Tout cela ne forme qu'une détermination approximative, et non une détermination rigoureuse; en effet, il faut savoir que la plupart des longitudes et des latitudes ne reposent pas sur des observations réelles, et qu'elles sont entachées de beaucoup d'erreurs. On en peut juger par ce que dit Albyrouny: « Je n'ai pu, « dit-il, vérifier tous les nombres que je rapporte; j'ai seulement vérifié tous « ceux qui se sont trouvés à *ma portée.* » Pour nous, nous avons recueilli ce qui nous est parvenu à cet égard, sachant qu'une partie était fausse, mais persuadés qu'une simple connaissance approximative de la position d'un lieu vaut mieux qu'une ignorance complète. Pour donner une idée du peu d'exactitude de plusieurs de ces longitudes et latitudes, il suffit de citer l'erreur échappée à Albyrouny, qui, pourtant, a été un des maîtres de la science. Albyrouny, dans son *Canoun,* place sous la même latitude les villes de Damas et de Salamya, bien que nous soyions sûrs du contraire; en effet, Salamya se trouve au nord de Damas, à la distance de plus d'un degré.

Souvent dans cet ouvrage tu trouveras, pour le même lieu, des longitudes ou des latitudes différentes. J'ai extrait ces longitudes et ces latitudes du *Canoun* d'Albyrouny, du Livre des longitudes et des latitudes (*Ketab alathoual oual-oroudh*) par Alfares, du Traité d'Ibn-Sayd almagreby, et du *Rasm-Alrob-almamour,* traité qui a été transporté de la langue grecque en langue arabe, et traduit pour le khalife Almamoun [1]. Ce sont les livres qui font autorité dans cette matière; or il est rare que ces livres s'accordent sur la latitude ou la longitude d'un lieu en particulier. Obligé de travailler d'après des traités qui ne concordaient pas ensemble, notre tableau des longitudes et des latitudes a dû se ressentir de ces divergences. Voilà ce qui doit nous servir d'excuse.

Quant à ce qui concerne la délimitation des climats vulgaires, il faut savoir que cette délimitation ne s'opère pas comme pour une maison, un jardin, ou une autre chose du même genre. La plupart des maisons et des jardins offrent une superficie carrée, ou une superficie dont les côtés sont réguliers. Il n'en est pas de même des climats vulgaires; souvent un de leurs 75.

[1] Sur ces divers ouvrages, voyez la préface, § II.

côtés entre dans un autre climat, ou bien il décrit une courbe, ou bien un des côtés est plus large que l'autre. L'homme qui trace un plan le met en rapport avec les quatre points cardinaux, à savoir : l'est, l'ouest, le midi et le nord. On ne pourrait, d'après ce que nous avons dit, faire cela pour les climats vulgaires; il faudrait que ces climats présentassent un plan carré, ou dont les côtés fussent réguliers.

On doit excuser les imperfections de ce genre, surtout quand l'auteur parle de pays qu'il n'a jamais vus, et qu'il en est réduit à ce qui a été écrit dans les livres, ou à ce qu'il a entendu raconter de vive voix. L'auteur est d'autant plus excusable que, tantôt les pays offrent une configuration triangulaire, comme l'Espagne et la Sicile, tantôt ils présentent cinq côtés, ou bien quelquefois plus et quelquefois moins. En effet, comment pourrait-il faire accorder d'une manière précise les pays de ce genre avec les quatre points cardinaux?

Voici un tableau qui fera connaître la position respective de chaque climat vulgaire, par rapport à l'autre [1].

[1] Ce tableau, dans les exemplaires manuscrits, servait de table des chapitres. On le trouvera, sous forme d'index, à la fin de la préface.

CHAPITRE PREMIER.

ARABIE.

L'Arabie (djezyret Alarab ou presqu'île des Arabes) est bornée au couchant par la mer Rouge (bahr Alcolzom), à partir de l'endroit où l'Yémen touche au Hedjaz jusqu'à la ville d'Éla; Éla se trouve sur la limite de l'Arabie, au milieu de la frontière occidentale; cette frontière se prolonge depuis Éla jusqu'aux terres de la Syrie. Du côté du nord, l'Arabie est bornée par la Syrie jusqu'à la ville de Balès, sur l'Euphrate, et jusqu'aux villes de Rahaba et d'Ana, qui occupent le centre de la frontière septentrionale; cette limite se termine, en longeant l'Euphrate, aux environs de Koufa. La limite orientale part de Koufa, et s'étend le long de l'Euphrate jusqu'à Bassora; là est le point intermédiaire de cette limite; elle se prolonge le long du golfe Persique (bahr Farès), auprès du Bahreyn, et s'étend jusqu'au delà de l'Oman. Enfin l'Arabie est terminée au midi par la mer Indienne (bahr Alhind), à partir de l'Oman, le long des côtes de Mahra, dans l'Yémen, jusqu'à la ville d'Aden, également dans l'Yémen, au centre de cette limite; cette limite méridionale s'étend le long des côtes jusqu'à l'extrémité de l'Yémen, sur les frontières du Hedjaz, là où commence la limite occidentale, et par où nous avons commencé. 77.

L'homme qui voudrait suivre les limites de l'Arabie, et qui partirait d'Éla, en se dirigeant vers le midi, le long des bords de la mer, aurait la mer à sa droite, et passerait successivement par Madyan, Yanbo, Albaroué, Djidda; puis, entrant dans l'Yémen, il traverserait Zebyd et Aden [1]. Là, il

[1] Aboulféda se contredit ici avec ce qu'il a dit quelques lignes plus haut, et il étend l'Yémen, du côté du nord, au delà des limites qu'il avait posées. Aboulféda rapporte le plus souvent les opinions des divers auteurs, sans s'inquiéter de les mettre d'accord ensemble, et les auteurs ont divisé l'Arabie de plusieurs manières différentes. Cette divergence se conçoit sans peine; ordinairement là où il n'existe pas de divisions naturelles, il s'établit des divisions politiques; or, quelles divisions politiques peut-il se former dans un pays où la population passe presque continuellement d'un lieu à un autre? Sans doute il y a des tribus en Arabie qui s'arrogent certaines contrées; mais ces contrées n'ont pas de limites fixes. Sur l'incertitude des délimitations géographiques en Arabie, voyez les réflexions de Burckhardt (*Voyages en Arabie*, traduction française, t. I, p. XXVIII et suiv. et t. II, p. 151.)

ferait le tour de l'Yémen, ayant l'orient devant lui, et, comme auparavant, la mer à sa droite; il franchirait les côtes de Dhafar et de Mahra. Ensuite, se
78. dirigeant vers le nord, et continuant à avoir la mer à sa droite, il s'éloignerait des côtes de Mahra, traverserait l'Oman, passerait devant l'île d'Aval et visiterait Alkathyf, Kadhemé et Bassora. Là il ferait un détour, et, s'éloignant de la mer, il se dirigerait vers le couchant; l'Euphrate se trouverait à sa droite, et il passerait successivement par les villes d'Alsyb, Koufa, Ana, Rahaba, Balès; il longerait les frontières de la province d'Alep; puis il passerait par Salamya, le Belca, et arriverait à Éla, d'où il était parti.

Au nombre des lieux remarquables du territoire de la Mekke sont : 1° la montagne d'Abou-Cobays, qui domine la ville du côté de l'orient; 2° la montagne de Coaykean, laquelle domine la ville du côté de l'occident; 3° la vallée nommée batn Mohasser [1] : cette vallée est située entre les lieux appelés Mina et Mozdalefa (Almozdalefa, ou lieu de rendez-vous); mais elle ne dépend ni de l'un ni de l'autre; 4° la grotte (alghar) dans laquelle l'apôtre de Dieu avait coutume de s'enfermer pour honorer Dieu : cette grotte dépend de la montagne de Hira, qui domine la Mekke, à trois milles de distance [2]; 5° la grotte (alghar) dans laquelle l'apôtre de Dieu se réfugia, avec Abou-Bekr [3], et qui appartient à la montagne de Tsaur : cette montagne domine la Mekke du côté du midi; 6° la montagne d'Arafat, entre Gazné [4], le mur d'Ibn-Amer (hayth Ibn-Amer), et Almazemayn (les deux Défilés). La vallée de Gazné ne fait point partie de l'Arafat, seulement elle termine l'Arafat du côté de Mina. Dans le voisinage du mur d'Ibn-Amer est une mosquée dans laquelle l'imam, le jour de l'arafat, prononce un discours entre midi et le coucher du soleil [5] : cette mosquée porte le nom de mosquée d'Ibrahym (masdjid Ibrahym); une partie de la mosquée appartient à Gazné, et l'autre partie à Arafat. Quant à Ibn-Amer, dont le mur déjà cité a reçu le nom, c'est Abd-Allah, fils d'Amer, fils de Korayz [6]. D'Arafat dé-

[1] Le mot *batn*, qui se trouve en tête de plusieurs dénominations locales en Arabie, signifie un creux, et se dit particulièrement du ventre. Le mot *batn* indique un lieu moins profond que le terme *ouady*.

[2] *Voyage de Burckhardt en Arabie*, t. I, p. 236. C'est par erreur que quelques auteurs européens ont écrit *Harra* et *Kharra*.

[3] Voyez la Chronique d'Aboulféda, t. I, p. 72, et mon ouvrage sur les Monuments arabes du musée Blacas, t. II, p. 137.

[4] Il faut probablement lire *Arné*; c'est la leçon que porte le *Marassid-Alitthila*; Gagnier et Burckhardt prononcent *Arna*. (Voy. au t. I, p. 367.)

[5] Cette journée fait partie des cérémonies du pèlerinage.

[6] Le fils d'Amer était un cousin du khalife Osman, qui fut pendant quelque temps revêtu

pend la montagne de la Miséricorde (djebel Alrahmé), qu'on appelle aussi l'Il (Alil[1]).

On lit dans l'ouvrage d'Abou-Bekr-Ahmed, fils de Mohammed, fils du Fakyh[2], que, d'après Almadayny[3], l'Arabie se divise en cinq parties, à savoir : le Tehama (Altehama), le Nedjd, le Hedjaz (Alhedjaz), l'Aroudh (Alaroudh), et l'Yémen. Le Tehama[4] est la partie méridionale du Hedjaz; le Nedjd[5] est la contrée située entre le Hedjaz et l'Irac. Quant au Hedjaz, c'est un pays montagneux qui se prolonge depuis l'Yémen jusqu'en Syrie; Médine et Amman[6] en font partie. L'Aroudh[7] n'est pas autre que l'Yé- 79.

du gouvernement de Bassora. (Voyez la Chronique d'Aboulféda, t. I, p. 262 et 290.)

[1] Il serait inutile de s'arrêter sur les divers lieux dont on vient de lire l'énumération. Je me bornerai à renvoyer au Voyage de Burckhardt en Arabie, t. I; et au Voyage d'Ali-bey, Paris, 1814, t. II.

[2] Le fils du Fakyh était un écrivain arabe de la première moitié du xe siècle de notre ère, originaire de la ville de Hamadan. Il en est fait mention dans le *Ketab-alfihrist*, manuscrit arabe de la Bibliothèque royale, ancien fonds, n° 874, fol. 209, verso. Le fils du Fakyh est auteur d'un ouvrage intitulé *Ketab-alboldan*, ou Livre des pays, lequel est une compilation faite à l'aide de divers traités, notamment de celui d'Aldjayhany. (Voyez aussi la préface, § II.)

[3] Aboul-hassan Aly, fils de Mohammed, et surnommé Almadayny, est le nom d'un écrivain arabe qui mourut dans la première moitié du IXe siècle de notre ère. (Voyez la Chronique d'Aboulféda, t. II, p. 174.) Almadayny est l'auteur de plusieurs ouvrages, notamment d'un Traité sur le Khorasan et l'Inde. On trouve la liste de ses écrits dans le Ketab-alfihrist, fol. 139. M. Gildemeister (*De Rebus indicis*, p. 14) a confondu Almadayny avec un écrivain surnommé Almedyny.

[4] Le mot *tehama* signifie proprement un *lieu bas, chaud et malsain*. Il se dit principalement des lieux voisins de la mer qui ne sont pas abrités contre les rayons du soleil. Ce mot fait au pluriel *tehaym*. Employé en Arabie, tantôt il sert à désigner une province en particulier, tantôt il est pris dans un sens générique. (Voy. le Voyage de Burckhardt, t. II, p. 228; et l'Histoire de l'Égypte, sous Mohammed-Aly, par M. Mengin, t. III, p. 331. Voy. aussi la Relation d'un voyage dans l'Yémen, entrepris pour le Muséum d'histoire naturelle de Paris, par M. Botta, Paris, 1841, p. 15.)

[5] Le mot *nedjd* se dit d'un *lieu élevé* en général, et il est opposé à *gaur* ou *lieu creux*. On trouvera les deux expressions mises en opposition, ci-après, p. 102. Ici le mot *nedjd* s'applique à la partie de l'Arabie qui est située entre les deux chaînes de l'ouest et de l'est de la presqu'île; cette partie, bien qu'en général inférieure aux deux chaînes qui la bornent, domine d'une manière sensible le niveau de la mer. (Voy. ce que dit Burckhardt, t. II, p. 45 et 151.) Chez les poëtes arabes, comme le Nedjd est parsemé de cantons fertiles et couvert en plusieurs endroits de fleurs odorantes, le vent du Nedjd est opposé au vent sec et brûlant des sables du désert. D'ailleurs, c'est le Nedjd qui, jadis, donna le jour aux poëtes les plus célèbres. On peut dire que, sous ces divers rapports, le Nedjd est l'Arcadie des Arabes. Il y a eu plus tard des poëtes étrangers à l'Arabie qui ont donné à certaines parties de leurs poésies le titre de *Poésies nedjdiennes*. (Voyez-en deux exemples, dans le Dictionnaire biographique d'Ibn-khallekan, t. II, p. 14 et 15.)

[6] Amman désigne l'ancien pays des Ammonites, à l'est de la mer Morte. Aboulféda, comme on le verra plus tard, a rangé le pays d'Amman dans la Syrie.

[7] On jugera de l'incertitude qui règne chez

mamé (Alyemâmé), pays qui s'étend jusqu'au Bahreyn (Albahreyn). D'après le même auteur, le Hedjaz [1] a été ainsi nommé parce qu'il sert de séparation entre le Nedjd et le Tehama. Cet auteur ajoute que, d'après Alvakedy [2], le Hedjaz s'étend depuis Médine jusqu'à Tebouk, et depuis Médine jusqu'à la route de Koufa. Le pays situé au delà, du côté de l'est, jusqu'au territoire de Bassora, appartient au Nedjd. Du Hedjaz, au contraire, dépend le pays situé entre Médine et la Mekke, jusqu'à la descente d'Ardj (mahbath Alardj). Quant à la contrée située plus loin, dans la direction de la Mekke et de Djidda, elle fait partie du Tehama. On lit de plus, dans l'ouvrage d'Abou-Bekr, que, d'après Ibn-Alaraby [3], la région qui se trouve entre l'Irac, Ouadjaré [4] (Alouadjaré), et le lieu appelé Omré [5], sur le territoire de Thayef (Omret-Althayef), appartient au Nedjd; que le pays placé au delà d'Ouadjaré jusqu'à la mer fait partie du Tehama, et que la contrée située entre le Tehama et le Nedjd forme le Hedjaz; enfin, d'après le même auteur, il faut entendre par le mot Sarouat [6] (Alsarouat), les points qui dominent le Tehama.

les auteurs arabes sur l'Aroudh, par le passage suivant du Merassid-alitthila : « Le mot *aroudh* « se dit d'une chose placée en travers. L'Aroudh « comprend Médine, la Mekke et l'Yémen, quelques-uns disent la Mekke et l'Yémen seulement; d'autres la Mekke et Thayef avec leur « territoire. Au rapport de quelques auteurs, « l'Aroudh est opposé à l'Irac. (L'Irac se dit de « l'ouverture de l'Outre, voyez ci-après, chap. x. « D'après cela l'Aroudh serait le ventre de l'Outre.) Suivant d'autres écrivains, l'Aroudh est un chemin qui traverse une montagne. » (Dans ce cas, l'Aroudh répondrait à l'Akyk de l'Areudh, dont il est parlé à la page 104.) « Au rapport d'Ibn-Alkalby, l'Aroudh comprend l'Yémamé, le Bahreyn et les contrées voisines. Ce « pays renferme des terres élevées (*nedjd*) et « des terres basses (*gaur*); il est proche de la « mer, et une partie de son territoire est en « pente, ce qui donne naissance à un grand « nombre de torrents. L'Aroudh renferme ces « diverses régions. »

[1] *Hedjaz*, en arabe, se dit d'une barrière qui sépare et qui isole.

[2] Il existe plusieurs écrivains arabes connus sous le surnom d'*Alvakedy*. Celui dont il est ici question, est probablement un écrivain de la première moitié du IXe siècle de notre ère, appelé Mohammed, fils d'Omar Alvakedy. Aboulféda a parlé de cet écrivain dans sa Chronique, t. II, p. 142.

[3] Abou-Abd-allah Mohammed Ibn-Alaraby était aussi un écrivain de la première moitié du IXe siècle de notre ère. On trouve la liste de ses ouvrages dans le Ketab-alfihrist, fol. 95 verso. (Voyez la Chronique d'Aboulféda, t. II, p. 180.)

[4] Ouadjaré est le nom d'un désert, entre la Mekke et Bassora, où il y a beaucoup de bêtes sauvages. (Voyez la Chrestomathie arabe de M. de Sacy, t. II, p. 436 et 437.) Le vent de Ouadjaré est passé en proverbe, comme un vent funeste. (Voyez le Recueil de Proverbes de M. Freytag, tom. I, p. 569.)

[5] Au lieu de *Omré*, il faut peut être lire, comme l'a fait Gagnier, *Gamré*. Un lieu du nom de *Gamré* est cité dans le Merassid-alitthila; et il n'y est pas fait mention de *Omré*.

[6] Le mot *saroa*, en arabe, signifie un *lieu élevé;* le mot *saraouat*, pluriel de *sarou*, s'applique à la chaîne de montagnes qui traverse

On lit dans le *Moschtarek* que Odzayb (Alodzayb) est le nom d'un puits appartenant à la tribu de Temym (benou Temym). C'est la première eau qu'on rencontre dans le désert, lorsque de Cadessya, aux environs de Koufa, on se rend à la Mekke. Au reste, ce nom est commun à un grand nombre de puits dans le désert [1].

Il est dit dans le même ouvrage que Ardj (Alardj), est le nom d'un village du territoire de Thayef, renfermant une mosquée *djami* [2]. C'est de ce village que le poëte Alardjy a été ainsi surnommé [3]. Ardj est encore le nom d'une montée entre la Mekke et Médine, sur la grande route [4].

Suivant Nadhar, fils de Schomayl [5], le mot *nedjd*, en général, désigne des lieux pierreux, âpres, difficiles et élevés. On n'est pas d'accord sur les pays auxquels s'applique cette dénomination. L'opinion commune est qu'il s'agit ici des hautes régions situées entre l'Yémen, le Tehama, l'Irac et la Syrie. Le côté de l'Yémen et du Tehama est la partie la plus élevée; celui de l'Irac et de la Syrie la partie la plus basse. Le Nedjd, du côté du Hedjaz, commence à Dzat-irc [6].

Entre les noms de lieux usités en Arabie, on doit citer celui d'Akyk (signifiant vallée [7]). Il est dit, dans le *Moschtarek*, que ce nom désigne plu-

l'Arabie du midi au nord, un peu à l'est de la mer Rouge. (Voyez le Voyage de Burckhardt, t. II, p. 44 et suiv.) Comme cette chaîne se compose de deux ramifications principales, on leur donne aussi le nom de *sarouan*, ou les deux Sarou. (Voyez les manuscrits arabe de la Bibliothèque royale, ancien fonds, n° 581, fol. 115.)

[1] *Odzayb* est le diminutif d'un mot arabe qui signifie *doux*; il s'applique ordinairement à l'eau. (Voyez sur ce puits la Chrestomathie arabe de M. de Sacy, t. III, p. 58.)

[2] Une mosquée *djami* est celle où se célèbre l'office du vendredi, et où on prononce le discours appelé *khothba*. Une mosquée djami est par conséquent au-dessus des mosquées de village et des mosquées de ville où se font les prières de chaque jour; il ne s'en trouve que dans les chefs-lieux de canton. Ainsi, lorsque Aboulféda dit, en parlant d'un lieu, qu'on y trouve une mosquée djami, chose qui lui arrive assez souvent, c'est comme s'il disait que ce lieu domine sur les environs.

[3] Sur ce poëte nommé Abd-allah, fils d'Omar, comparez la Chronique d'Aboulféda, t. II, p. 136; l'Anthologie grammaticale de M. de Sacy, p. 453; et le Kitab-alagany, t. I, fol. 62 verso. Ce poëte descendait du khalife Osman.

[4] *Ardj*, en arabe, est à peu près synonyme du mot *acaba*, sur lequel, voyez ci-devant p. 34; voyez aussi le Dictionnaire d'Ibn-khallekan, t. I, p. 713.

[5] Voyez sur cet écrivain la préface, § II.

[6] *Irc* est le nom d'une plante, et les mots *Dzat-irc* signifient *un pays qui produit la plante irc*. Dans un pays en grande partie aride et où l'homme ne peut se maintenir qu'à l'aide de bestiaux, les plantes occupent une place essentielle. Voilà pourquoi, en Arabie, un grand nombre de localités sont désignées par le nom de la plante qu'elles produisent. (Comparez Burckhardt, t. II, p. 14; et la Chrestomathie arabe de M. de Sacy, t. II, p. 433.)

[7] Le mot *akyk*, en arabe, se dit proprement d'un lieu creusé par la violence des eaux.

sieurs vallées différentes, à savoir : 1° l'Akyk supérieur (ouady Alakyk-Alalâ), auprès de Médine : cette vallée est contiguë au Harré (Alharré [1]), et se prolonge jusqu'à l'extrémité du Baky (Albaky[2]), lieu où sont les cimetières de Médine; 2° l'Akyk inférieur (ouady Alakyk-Alasfal), situé au-dessous du premier; 3° l'Akyk du Aredh (akyk Alâredh), dans l'Yémamé; 4° une vallée dont les eaux se déchargent dans les bas-fonds du Tehama, et qui
80. communique avec les deux akyks de Médine. C'est la vallée que Schafey a

[1] Le mot *karré* se dit en arabe d'un *lieu couvert de pierres noircies et calcinées par le feu.* En général cette dénomination s'applique à des contrées qui ont subi des éruptions volcaniques. Burckhardt, dans son Voyage de la Mekke à Médine, eut occasion de remarquer plusieurs lieux qui paraissaient être dans ce cas. (Voyez, entre autres passages, au t. II, p. 97.) Il existe d'autres lieux du même genre dans l'Yémen et ailleurs. (Voy. le Spécimen de Pococke, p. 172; et le *Additamenta ad historiam Arabum*, par Rasmussen, p. 69.) En ce qui concerne le harré de Médine, il est situé à deux lieues environ, à l'est de cette ville; Burckhardt ne put le visiter; mais il rapporte le récit d'une éruption, précédée de tremblements de terre, qui eut lieu l'an 654 de l'hégire (1256 de J. C.). (Voyez au t. II, p. 98 et suiv.) Ce même récit se trouve avec quelques circonstances nouvelles dans le manusc. arabe de la Bibliothèque royale, fonds Schultz, n° 6 *ter*, fol. 116 et suiv. (Voyez aussi l'ouvrage intitulé *Guirbal alzaman*, ou crible du temps, fonds Asselin, n° 256, fol. 186 verso et suiv.) Voici la substance de ce récit: « Mahomet « a dit que l'heure, c'est-à-dire la fin du monde, « s'annoncera par un feu qui, du Hedjaz, sera « aperçu jusqu'en Syrie, et qui inondera de lu- « mière le cou des chameaux de Bosra. » Une éruption, dit-on, eut lieu peu de temps après la mort de Mahomet, sous le khalifat d'Omar. Pour ce qui concerne l'éruption de 1256, le feu se montra, d'après quelques récits, pendant trois mois. Les femmes de Médine filaient le soir à la lueur des flammes. L'incendie s'avançait du côté du nord, par un mouvement semblable à la marche de la fourmi. Il dévorait les pierres et tout ce qu'il rencontrait sur son passage; le bois seul offrait de la résistance. Deux hommes qui approchèrent de l'incendie ne sentirent pas une grande chaleur; mais un d'eux ayant enfoncé une flèche en terre, le fer fut consumé; la flèche ayant été enfoncée par l'autre bout, la barbe fut également consumée; pour le bois il resta intact. Chacun crut que le monde allait s'anéantir. Les esprits se tournèrent vers Dieu, et le prince de Médine, dans l'espoir de fléchir la colère céleste, se hâta d'abolir quelques impôts tyranniques et de mettre ses esclaves en liberté. Ce qu'il y a de certain, c'est que, peu de temps après, la mosquée de Médine fut dévastée par un épouvantable incendie, et que les Tartares, entrant dans Bagdad, renversèrent le khalifat. Les musulmans regardèrent ces deux événements comme autant d'avertissements du ciel. Le feu avait fait fondre les montagnes qui se trouvaient sur son passage; la vallée de Schadha fut remplie de lave. L'eau, n'ayant plus d'issue, s'éleva peu à peu, et il se forma une nappe qui s'étendait à perte de vue; on eût dit que c'était le Nil dans sa crue. Au bout de trente-six ans, l'eau, s'étant ouvert un passage, mit une année entière à s'écouler. La vallée se remplit plus tard de nouvelle lave, puis se débarrassa de nouveau.

[2] Le mot *baky* signifie un *lieu planté de plusieurs espèces d'arbres.* Le véritable nom du cimetière de Médine est Baky-Algarcad, ou lieu couvert de ronces, parce que tel était originairement l'état de ce terrain. Ce cimetière est en grande vénération auprès des musulmans, à cause du grand nombre de saints personnages qui y ont été enterrés. Burckhardt le visita. (Voy. au t. II de son Voyage, p. 101.)

eue en vue, quand il a dit : « Si, à partir du akyk, on prononçait la formule « *Me voilà, ô mon Dieu, à tes ordres,* cela me paraîtrait plus convenable [1]; » 5° enfin, le fond de la vallée de Doul-Holayfa (ouady Dzyl-Holayfa).

Voici ce que j'ai entendu dire à Hadytsa, fils d'Issa, qui avait séjourné dans ces contrées [2]. L'Aredh est une montagne qui ressemble au Dhahek de Sokhna [3]. Il s'étend au loin, jusqu'auprès de Hamat (en Syrie), et jusqu'en Égypte. Son dos fait face à l'orient, et vers ce dos se trouvent (les villes de) Yémamé et de Hedjer, à la distance d'environ deux marches de la face de la montagne. Le versant oriental de l'Aredh domine (les montagnes de) Adja et Salma, à la distance de vingt marches de caravane. Pour le pays situé au delà de l'Aredh, on ne peut y voyager, à cause du manque d'eau. Ce pays porte le nom d'Alfadj-alkhaly (passage désert), et ne fait point partie de l'Aredh [4]. On

[1] Il s'agit ici de la formule que les pèlerins prononcent, quand ils mettent le pied sur le territoire sacré. Dans l'opinion des musulmans, la Mekke et Médine, les deux villes saintes par excellence, forment avec leur territoire un lieu sacré, auquel on donne, en conséquence, le nom de *harem*. Dans tout cet espace il n'est pas permis de verser le sang humain, si ce n'est dans le cas de défense personnelle, ni de tuer un animal quelconque, ni même de couper une branche d'arbre. C'est pour le même motif que l'entrée en est interdite aux chrétiens, aux juifs et aux idolâtres. Le harem de la Mekke s'étend autour de cette ville, à la distance d'environ une journée, plus ou moins. On le trouvera indiqué sur la carte n° 1. Ce harem est d'autant plus important à connaître pour les musulmans, que ceux d'entre eux qui se rendent à la Mekke sont obligés, en mettant le pied sur le sol sacré, de se dépouiller de tout ce qui présenterait un caractère mondain. Sur chaque route, à l'entrée du harem, sont des colonnes et d'autres signes qui indiquent un terrain privilégié. (Voyez les notes de Golius sur Alfergany, pag. 99, et le n° 581 des manuscrits arabes de la Bibliothèque royale, ancien fonds, fol. 113, verso.) Ces endroits sont désignés par le nom de *mycat*, ou rendez-vous. C'est là que les caravanes de pèlerins s'arrêtent pour se mettre en devoir de s'acquitter des cérémonies du saint voyage. Or, il est arrivé qu'ici, comme en beaucoup d'autres choses, les docteurs ne se sont pas mis d'accord. Le mycat des pèlerins qui viennent de l'Irac est placé ordinairement à Dzat-irc; mais Schafey place le mycat dans la vallée en question. (Comparez le Mischkat-Almassabyh, t. I, p. 604, et le Tableau de l'empire ottoman, par d'Ohsson, t. III, p. 63 et 66. Sur les mycat, en général, comparez le Voyage de Burckhardt, t. II, p. 247; le Voyage d'Alibey, t. II, p. 435, et les Prolégomènes sur Ibn-Zeydoun, par M. Weyers, p. 191 et suiv.)

[2] Ce passage, qui se trouvait dans la première rédaction du traité d'Aboulféda, a été biffé par l'auteur lui-même. On le lit dans le n° 579 de la Bibliothèque royale, et il a été rapporté, mais d'une manière peu exacte, par Gagnier, dans son édition de l'Arabie d'Aboulféda, pag. 17. Quant à Hadytsa, fils d'Issa, voyez la préface, § 1.

[3] Le mot *dhahek* se dit en arabe d'*une pierre de couleur blanche*, et Sokhna (Alsokhna) est une petite ville de Syrie, aux environs de Palmyre. Aboulféda a déjà dit que la montagne d'Aredh présente une teinte blanche. (Voyez ci-devant, p. 88.)

[4] Burckhardt donne à cet endroit le nom de Rob-alkhaly, qui a un sens analogue. (Voyez le Voyage de Burckhardt, t. II, p. 228.) Il est parlé de ce désert ci-dessous, p. 113.

ne trouve pas dans l'Aredh, ni dans l'Yémamé, un chemin qui conduise vers l'Oman; le chemin qui traverse l'Aredh [1] mène à Alhassa et à Alcathyf, d'où on peut se rendre, en suivant les bords de la mer, jusqu'à l'Oman.

Dans l'Yémen, on remarque Sahoul, qui, suivant Samany, est le nom d'un village. C'est de là que viennent les étoffes blanches appelées Sahoulyé [2].

Ibn-Haucal a adopté une autre manière de partager l'Arabie. Il compte: 1° le Hedjaz, qui comprend la Mekke, Médine et l'Yémamé; 2° le Nedjd (ou partie élevée) du Hedjaz, s'étendant depuis le Hedjaz jusqu'au Bahreyn; 3° les campagnes découvertes (badyé [3]) de l'Irac, du Djezyré et de la Syrie; 4° l'Yémen, comprenant le Tehama, le Nedjd de l'Yémen, l'Oman, le Mahra, le Hadhramaut, les territoires de Sanaa, d'Aden, et un grand nombre d'autres cantons [4]. D'après cela, l'Yémen renferme les contrées situées depuis Alserrayn (sur la mer Rouge), en passant par le territoire de Yelemlem, jusqu'au sommet de la montagne de Thayef, ainsi que le Nedjd de l'Yémen, jusqu'au golfe Persique, du côté de l'orient. « L'Yémen, ajoute « Ibn-Haucal, occupe, à peu près, les deux tiers de la presqu'île. » Le Hedjaz occupe la région située depuis Alserrayn, sur les bords de la mer Rouge [5], jusqu'à Madyan, puis en se dirigeant vers l'orient par Alhadjar, jusqu'à la

[1] C'est probablement le passage auquel Aboulféda, pag. 104, a donné le nom d'*Akyk du Aredh*.

[2] Voyez ci-après, n° 17.

[3] Le mot *badyé* se dit, en arabe, de toute chose qui reste au grand air. Appliqué à un pays, il indique un sol libre de culture et d'habitations permanentes; c'est du même radical que dérive le mot *bedouy* ou *bedouyn*, dont la signification propre est *celui qui vit au grand air*. On peut rattacher à la même signification le mot *Sarrazin*; sur lequel les savants ont tant disputé. *Sarrazin*, en grec Σαρακενός, et en latin *Saracenus*, est probablement une altération de la dénomination persane *Sahra-nischyn*, signifiant *habitant le Sahra* ou *Désert*, et qui est encore aujourd'hui employée par les Persans comme synonyme de *nomade*. *Sahra-nischyn* est, suivant toute apparence, le terme par lequel, dans les premiers siècles de notre ère, les rois parthes et sassanides désignaient les tribus arabes établies, dès cette époque, sur les rives de l'Euphrate et du Tigre, et qui, plus d'une fois, dans les guerres entre les Perses et les Romains, firent pencher la victoire. Le même terme fut sans doute adopté par les Romains, et, un peu altéré, il servit plus tard en Europe à désigner les nomades et les aventuriers de toute nation, devenus si terribles sous le nom de *Sarrazin*.

[4] Le mot *canton* est rendu en arabe par *mikhlaf*; c'est un terme particulier à l'Arabie. (Voyez les notes de Reiske sur la Chronique d'Aboulféda, t. II, p. 664, et *Historia Jemanæ*, par M. Johansen, Bonn, 1828, p. 34.)

[5] Le texte porte, par erreur, *sur les bords du golfe Persique*. Cette erreur se retrouve dans les Traités d'Ibn-Haucal et d'Alestakhry. (Voyez ce dernier, p. 7. Elle a déjà été signalée par Gagnier, à la page 7 de son édition.)

montagne de Thay [1], sur le plateau du Yémamé. Au Nedjd appartient la contrée située depuis l'Yémamé, aux environs de Médine, jusqu'au territoire de Bassora, et jusqu'au Bahreyn. Les campagnes de l'Irac (badyet Alirak), comprennent les pays situés depuis Abbâdan jusqu'à Anbar, le long du Nedjd et du Hedjaz. Dans les campagnes du Djezyré (badyet Aldjezyré), il faut comprendre la région située depuis Anbar jusqu'à Balès, jusqu'à Taymâ et jusqu'à Ouady-alcora (la vallée des Villages). Enfin les campagnes de Syrie (badyet Alscham) se composent des pays situés depuis Balès jusqu'à Éla, en face du Hedjaz et à côté du territoire de Tebouk. Ibn-Haucal ajoute que, du reste, suivant quelques hommes versés dans ces matières, Médine faisait partie du Nedjd, et la Mekke du Tehâma de l'Yémen [2].

Au nombre des lieux célèbres de l'Arabie sont : 1° Aldjohfé, rendez-vous (mycat) des pèlerins égyptiens, et situé auprès de Rabog. Aldjohfé est un village dépendant de Rabog, entre Kholays et Bedr; sa situation est à cinq journées de Djidda, et à trois journées de Aldjar. A l'époque où il était habité, il égalait pour l'importance Fayd; aujourd'hui, il est abandonné, et on n'y trouve pas d'habitants; mais son nom est bien connu. 2° Almohassab, entre la Mekke et Mina, mais plus près de Mina; c'est, suivant l'auteur du 81.
Moschtarek, l'endroit nommé *Vallée de la Mekke* (batha Mekké), et qu'on appelle aussi la *Côte de la tribu de Kenana* (khayf beny Kenana). *Mohassab* se dit proprement d'un lieu couvert de gravier [3].

Suivant la remarque d'Ibn-Haucal, on ne connaît pas en Arabie de rivière ni de lac qui porte bateau. Si quelqu'un allègue la mer Morte, nous

[1] Cette montagne est ainsi appelée du nom de la tribu de Thay, qui y avait dressé ses tentes. Cette tribu était autrefois extrêmement puissante. Outre une partie de l'Arabie, elle occupait une grande partie des campagnes de la Syrie et de la Mésopotamie. Elle était alors, pour le nombre de ses hommes, ce qu'est aujourd'hui la tribu des Anezés. C'est probablement du mot *thay* qu'est dérivé celui de *thazy*, terme par lequel on désignait jadis les Arabes en Perse, et qui se répandit dans tout l'Orient. (Voyez l'Histoire des Mongols, par M. C. d'Ohsson, Leyde, 1835, t. I, p. 217. Le mot *thazy* ou *tazy* est encore employé par les Persans.)

[2] Burckhardt dit quelque chose d'analogue. (Voyez au t. II, p. 151.)

[3] Tel est aussi le sens de *batha;* à l'égard du mot *khayf*, il signifie la partie inférieure d'une montée. Il existe au bas de la montée une mosquée, vulgairement appelée Masdjid-alkhayf, ou mosquée du bas de la côte. (Comparez Schultens, *Index geographicus*, à la suite de l'Histoire de Saladin, p. 27, et Burckhardt, t. I, p. 384.) En ce qui concerne les Benou-Kenana, c'est le nom d'une tribu issue d'Ismaël, fils d'Abraham, et à laquelle se rattachaient les Corayschytes. La dénomination de *Khayf beny Kenana* remonte aux temps qui ont précédé Mahomet.

dirons qu'à la vérité ce lac touche au sol de l'Arabie, mais qu'il n'en fait point partie. Quant aux eaux qui jadis se rassemblaient dans l'Yémen, auprès de la digue du pays de Saba, elles provenaient des torrents du voisinage, et on les employait seulement pour l'usage des habitants et les besoins de l'agriculture[1]. Cependant, comme le fait remarquer Ibn-Haucal, on trouve en Arabie un grand nombre de ruisseaux, de sources et de puits. Le territoire de la Mekke, ajoute cet auteur, n'offre pas un seul arbre fruitier; il n'y vient que les plantes du désert; mais hors du territoire sacré sont des sources et des arbres à fruits.

Suivant Ibn-Haucal, Mina[2] est sur la route de la Mekke au mont Arafat; entre Mina et la Mekke est une distance de trois milles. Pour Batn-Mohasser, c'est le nom d'une vallée entre Mina et Mozdelefa, mais qui ne dépend ni de l'un ni de l'autre de ces lieux.

On lit dans le *Moschtarek*, que Rama est le nom d'une station sur la route de Bassora à la Mekke, à douze marches de Bassora[3]. Là se termine le territoire de la tribu de Temym. D'après le même ouvrage, Tsabyr est le nom d'une haute montagne qu'on aperçoit de Mina et de Mozdalefa. Avant le Prophète, les pèlerins ne partaient du haut du Mozdalefa qu'après que le soleil s'était levé sur le mont Tsabyr[4]. Alhodaybyé est un lieu situé en partie sur le territoire libre, et en partie sur le territoire sacré. C'est le lieu où les idolâtres arrêtèrent l'apôtre de Dieu, et l'empêchèrent de s'acquitter du pèlerinage[5]. Là est l'endroit du territoire sacré qui s'éloigne le plus de la Kaaba; il forme une espèce de pointe par rapport au territoire sacré; c'est

[1] Il sera question de ce point ci-dessous, page 130.

[2] La vallée de Mina joue un grand rôle dans les cérémonies du pèlerinage. Burckhardt écrit partout *Muna;* la différence de prononciation qu'on voit ici se remarque sur beaucoup d'autres points. J'ai parlé d'une manière générale de ces différences dans la préface. Ici je me bornerai à répéter, d'après Burckhardt lui-même, qu'en Arabie la prononciation d'un nom change quelquefois d'un canton à l'autre.

[3] Rama, nom d'une vallée qui se trouvait sur la limite des quartiers occupés jadis par les puissantes tribus de Thay et de Temym. Les poëtes de la tribu de Thay étaient dans l'usage, pour ne pas compromettre leur maîtresse, de placer en cet endroit dans leurs vers leurs rendez-vous amoureux, et cet usage fut imité par les poëtes des autres tribus. Voilà pourquoi le nom de la vallée de Rama revient souvent dans les poésies érotiques des Arabes.

[4] Voyez sur ce point des cérémonies du pèlerinage les ouvrages de Burckhardt, d'Ali-bey et de Mouradjea d'Ohsson.

[5] Voyez la Chronique d'Aboulféda, tom. Ier, pag. 120 et suiv. La portion de la Chronique d'Aboulféda qui traite de la vie de Mahomet a été publiée à part par M. Noël Desvergers, sous le titre de *Vie de Mohammed*, texte, traduction française et notes. Paris, 1837, 1 vol. grand in-8°. Pour le fait dont il est parlé ici, voyez à la page 60 et suivantes.

ce qui fait qu'il se trouve à plus d'une journée de la Mekke. Radhoua est le nom d'une montagne élevée qui se coupe en gorges et vallées. Je l'ai vue, dit l'auteur du *Moschtarek*, (du port) d'Yanbo, présentant un aspect verdoyant. Je tiens, ajoute-t-il, de quelqu'un qui a parcouru ses anfractuosités, qu'on y trouve des sources abondantes. C'est la montagne où, d'après la secte nommée Kyssanié, Mohammed, fils du khalife Aly, et surnommé le fils de Hanefiyé, a établi sa demeure [1]. Le village de Coba est à deux milles de Médine; c'est là que se trouve la mosquée de la Piété (masdjid Altacoua), laquelle réunit de grands mérites [2]. Du reste, Coba est aussi le nom d'une grande ville de la province de Fergâna, au delà de l'Oxus.

Alaboua se trouve au nord d'Aldjohfé, à la distance de huit parasanges. On lit dans le *Azyzy* que ce village renferme plusieurs puits, et qu'entre Alaboua et Aldjohfé il y a vingt-neuf milles. Quelques auteurs disent que c'est là que mourut Abd-Allah, le père de l'apôtre de Dieu; la vérité est qu'Abd-Allah mourut à Médine, dans la maison de Nabega, auprès de ses oncles maternels, les Benou-Alnadjar [3].

Doumat-Aldjandal est un lieu situé entre la Syrie et l'Irac, à sept marches de Damas, et à treize marches de Médine [4].

Osfan est un lieu de station pour les pèlerins, à une marche de Kholays, du côté du midi; d'Osfan à Batn-Marr, on compte trente-trois milles. Osfan se trouve sur la route des pèlerins d'Égypte et de Syrie, entre la Mekke et Médine, à deux marches environ au nord de Batn-Marr. Ce lieu s'appelle aujourd'hui Modarredj-Otsman (escalier d'Osman). Il s'y trouve plusieurs puits. Suivant l'*Azyzy*, entre Osfan et Aldjohfé, il y a cinquante et un milles, entre Osfan et Batn-Marr trente-trois milles, et entre Batn-Marr et la Mekke dix-neuf milles, ce qui fait entre Osfan et la Mekke cinquante-deux milles.

Aldjar est le port de Médine, à une distance de trois marches de cette

[1] Voyez le Traité d'Alestakhry, p. 12, et la Chronique d'Aboulféda, t. 1, notes de Reiske, p. 103. Voyez également ci devant, p. 71.

[2] Voyez la Vie de Mohammed, par M. Noël Desvergers, p. 116.

[3] Voyez la Chronique d'Aboulféda, t. I, au commencement. Voyez aussi la Vie de Mohammed, par M. Noël Desvergers, p. 104.

[4] C'est probablement la ville qui est nommée Δουμαίθα par Ptolémée, et Domatha par Pline le naturaliste. Du reste, il a existé deux Doumat, l'une dans l'Irac, l'autre dans l'Arabie-Pétrée, et celle-ci a été nommée Doumat-Aldjandal, du mot arabe *djandal*, qui signifie lieu pierreux, parce que le terrain sur lequel on l'avait fondée était couvert de pierres. Les auteurs arabes ne s'accordent pas sur celle des deux Doumat qui précéda l'autre. (Voyez l'édition de Gagnier, p. 52, et M. Freytag, *Selecta ex historia Halebi*. Paris, 1819, in-8°, p. 52.)

ville. Suivant Ibn-Haucal, d'Aldjohfé à Aldjar, il y a environ trois marches, et d'Aldjar à la ville d'Éla, à peu près vingt.

Dzat-Irc, qui sert de rendez-vous (mycat) aux pèlerins de l'Irac, se trouve à quarante-huit milles de la Mekke, et à deux cent huit parasanges de Bassora. On lit dans le *Azyzy*, qu'entre Dzat-Irc et Omré, il y a vingt-six milles. Entre Dzat-Irc et Omré se trouve Authas: ce fut à Authas que combattit le Prophète, dans la journée de Havazen [1].

Voici quelques distances de la presqu'île des Arabes. De Médine à Koufa l'on compte environ vingt marches; de Médine à la Mekke, environ dix; de Médine à Bassora, environ dix-huit; de Médine au Bahreyn, environ quinze; de Médine à Racca (sur l'Euphrate), environ vingt; autant de Médine à Damas, et autant de Médine en Palestine. On compte de Médine en
3. Égypte, en suivant les bords de la mer, vingt-cinq marches environ, et de la Mekke à Aden environ un mois. D'Aden à la Mekke il y a deux routes : l'une suit les bords de la mer, et c'est la plus longue; l'autre passe par les villes de Sanaa, Sada, Djoresch, Nadjran et Thayef [2].

Almihras est le nom d'une source dans la montagne d'Ohod (auprès de Médine). On lit dans les Hadyts [3], que l'apôtre de Dieu, à la journée d'Ohod, eut soif, et qu'Ali, fils d'Abou-Thaleb, lui apporta de l'eau d'Almihras dans son bouclier; mais l'apôtre de Dieu rejeta cette eau, et s'en servit seulement pour laver le sang qui coulait de sa figure. C'est à cette source que fait allusion le poëte Sodayf, quand il dit :

« Souvenez-vous de la mort de Hossein, de la mort de Zeyd, et de celui qui périt martyr « du côté d'Almihras. »

Par ce martyr, le poëte désigne Hamza, oncle de l'apôtre de Dieu, qui en effet mourut en combattant auprès d'Ohod, là où se trouve Almihras [4].

D'après le *Lobab*, Houâryn est le nom d'une ville du Bahreyn. Elle fut prise par *Zyad*, fils d'Amrou, qui de là fut appelé *Zyad de Houâryn*. Le frère de ce Zyad était un jurisconsulte attaché à la personne d'Ali, fils d'Abou-

[1] Voyez la Chronique d'Aboulféda, tom. I, p. 158 et suiv. et la Vie de Mohammed, par M. Desvergers, p. 79.

[2] Burckhardt a fait connaître la plus grande partie de cette route, t. II, p. 213 et suiv.

[3] Les Hadyts sont les paroles attribuées à Mahomet. (Voyez à ce sujet mon ouvrage sur les Monuments arabes du musée Blacas, t. I, p. 58 et suiv.)

[4] Sur le combat d'Ohod, voy. le même ouvrage, p. 216 et suiv. sur la mort de Hossein, petit-fils de Mahomet, voyez *ibid*, p. 354 et suiv. Quant à la mort de Zeyd, affranchi de Mahomet, voyez encore *ibid*, p. 241 et suiv.

Thaleb. Je ferai observer que Houâryn est aussi le nom d'un village du territoire d'Émesse, vers le sud-est; je l'ai visité. C'est là, ainsi que je l'ai dit dans ma Chronique, que se trouvait Yezyd, lorsqu'il apprit la mort de son père (le khalife) Moavia [1].

Aux environs d'Alcathyf, du côté de l'orient, se trouve la petite ville de Tarout. D'après le récit d'un homme de Tarout, la mer, au moment de son flux, entoure la ville avec son territoire, ce qui lui donne l'apparence d'une île; ensuite, quand la mer se retire, une partie du terrain situé entre Tarout et Alcathyf reparaît au-dessus de l'eau, de manière qu'on peut se rendre à Tarout par terre. Cette ville est située à une demi-marche d'Alcathyf; elle possède des vignes abondantes et des raisins excellents.

Au nombre des lieux du Hedjaz est Alradjy (nom d'une source), entre la Mekke et Thayef; ce fut là que les hommes d'Adhel et d'Alcaré usèrent de trahison envers les compagnons de l'apôtre de Dieu [2]. Alradjy est encore le nom d'un lieu auprès de Khaybar, où l'apôtre de Dieu dressa ses tentes, lorsqu'il entreprit le siége de cette forteresse [3].

D'après le *Moschtarek*, Aldahna est le nom d'un vaste territoire de la province de Nedjd, dans les dépendances des Benou-Temym. Il est composé de 84.
sept montagnes de sable, et fait partie du Badyé de Bassora [4].

Dans l'Yémen, on remarque, 1° Alschihr, nom d'une petite ville entre Aden et Dhafar [5] : l'eau qu'on y boit est une eau de puits, et sa situation est dans une plaine; 2° le pays de Hadramaut [6], pays cultivé qui fournit des dattes à Alschihr. Entre Alschihr et le Hadramaut, il y a quatre journées. Le pays de Hadramaut est occupé par la tribu des Nemrs (benou Alnemr).

D'après le *Moschtarek*, l'étang de Khomm (gadyr Khomm) est situé entre la Mekke et Médine, à trois milles, dit-on, de Aldjohfé. Quelques auteurs

[1] *Chronique d'Aboulféda*, t. I, p. 376.

[2] *Chronique d'Aboulféda*, t. I, p. 98, et *Vie de Mohammed*, par M. Noël Desvergers, p. 47.

[3] Sur le siége de Khaybar, voyez mon ouvrage sur le musée Blacas, t. I, p. 231 et suiv.

[4] Le mot *dahna*, en arabe, se dit d'*une vallée couverte de sable*. (Voyez l'Anthologie grammaticale de M. de Sacy, p. 302. Sur la contrée elle-même, voyez M. Hamaker, *Specimen catalogi*, p. 101.)

[5] Alschihr est probablement le port de mer appelé vulgairement schahar, et situé à soixante lieues à l'est de Aden. D'après cela, il ne faudrait pas confondre cette ville avec le pays nommé Alschihr, Schihr et Schedjer, situé plus à l'est. M. Johannsen (*Historia Iemanæ*) p. 293, ne paraît pas avoir fait cette distinction. D'un autre côté Alestakhry, p. 14, dit que Schihr est la capitale de la province de Mahra. (Voyez ci-après, p. 124.)

[6] Le Χατραμωτῖται des Grecs, et le Hasarmaut de la Bible. (Voyez l'ouvrage de M. Rommel, intitulé *Abulfedea Arabiæ descriptio*, Goettingue, 1802, p. 35.)

disent que c'est le nom d'une forêt située en cet endroit. Les Schyytes célèbrent une fête qui porte ce nom [1].

Suivant Ibn-Haucal, le circuit de l'Arabie, depuis Abbadan jusqu'au Bahreyn et à Hedjer, est d'environ quinze marches; du Bahreyn à l'Oman à peu près un mois, de l'Oman au Mahra environ un mois, du Mahra à Aden à peu près un mois, d'Aden à Djidda environ un mois, de Djidda au port d'Aldjohfé trois marches, d'Aldjohfé à Aldjar également trois marches, et d'Aldjar à Éla environ vingt marches.

J'ajouterai que d'Éla à la montagne du Scherat (Alscherat[2]) il y a environ trois marches, du Scherat au Belcaa environ trois marches, du Belcaa aux mascharycs [3] du Hauran, à peu près six marches, des mascharycs du Hauran aux mascharycs du territoire de Damas environ trois marches, des mascharycs de Damas à Salâmya environ quatre marches, de là à Balès environ sept marches, de Balès à Koufa environ vingt marches, de Koufa à Bassora environ douze marches, et de Bassora à Abbadan à peu près deux marches. Voilà quel est, par approximation, le circuit de l'Arabie.

Yabrin [4] est le nom d'une terre salsugineuse, qui renferme deux sources et beaucoup de palmiers. Les deux sources sont séparées par une demi-marche ou un peu plus. La plupart des palmiers se trouvent dans le voisinage des sources. Yabryn se trouve aux environs de l'Ahsa, d'Alcathyf et de l'Yémamé. Entre l'Yémamé et Yabryn, il y a une distance de trois journées; la même distance sépare Yabrin et l'Ahsa, l'Ahsa et l'Yémamé. Ces trois lieux, par leur position respective, forment une espèce de triangle, l'Yémamé se trouvant à l'occident, l'Ahsa à l'orient, et Yabryn au midi, à une inclinaison près. On lit dans le *Moschtarek* que Yabryn est le nom d'une masse de sable dont il est impossible d'atteindre les extrémités, si en partant d'Alhadjar [5], dans l'Yémamé, on quitte la direction orientale, pour se détourner à droite [6]. J'ajou-

[1] *Chrestomathie* de M. de Sacy, t. 1, p. 193, et mon ouvrage sur le musée Blacas, t. II, p. 150.

[2] Le mont *Seïr* de la Bible. (Voyez la Chronique d'Aboulféda, t. I, p. 476.)

[3] Le mot *mascharyc* paraît être le pluriel de *mischrac* ou *mischryc*, mots qui se disent d'un endroit qui reçoit les rayons du soleil levant. Les lieux qui sont ainsi situés fournissent d'abondants pâturages, et acquièrent, par conséquent, un prix de plus aux yeux des nomades. Ce mot est quelquefois écrit *mascharyf*. (Voyez la Chrestomathie arabe de M. de Sacy, t. III, p. 53, et la Vie de Mohammed, par M. Noël Desvergers, p. 3, 103 et 131.) Mais la leçon *mascharyf* me paraît erronée. On trouve le mot *mascharyc* cité plusieurs fois par M. de Bertou, dans sa Relation du cours du Jourdain, depuis les sources du fleuve jusqu'à la mer Morte. (*Bulletin de la Société de géographie*, ann. 1839.)

[4] Quelques auteurs écrivent Djabryn.

[5] Voyez ci-après, p. 133, n° 35.

[6] Il s'agit ici du vaste désert qui occupe pres-

terai que le climat d'Yabryn est très-lourd. Je tiens d'une personne digne de foi que, dans l'opinion des gens du pays, toute personne qui goûte de ses dattes, qui boit de ses eaux, et qui dort à son ombre, a inévitablement la fièvre. Les dattes d'Yabryn ressemblent aux birnys de Médine [1].

Au nombre des lieux remarquables du Bahreyn est Kadhimé, nom d'une baie sur les bords de la mer, entre Bassora et Alcathyf. De Kadhimé à Bassora il y a deux journées, et de Kadhimé à Alcathyf quatre journées. Cette baie est, par rapport à Bassora, dans la direction du midi; on l'appelle Kadhimet-Albohour (la Kadhimé des mers). C'est un lieu d'habitation pour les Arabes. On y trouve d'excellents pâturages, et un grand nombre de puits rapprochés les uns des autres.

Les quatre points cardinaux de l'Arabie sont, pour le midi, le territoire d'Aden, et pour le nord la ville d'Ana (sur l'Euphrate); la longitude de ces deux lieux est la même; c'est le 66e degré; mais leur latitude diffère; en effet, la latitude d'Aden est de onze degrés et celle d'Ana de trente-quatre. Ces deux lieux se trouvent sous le même méridien. Les deux extrémités est et ouest de la presqu'île sont les villes de Bassora et d'Éla; ces deux villes se trouvent sous la même latitude, à savoir : sous le 30e degré environ; mais leur longitude diffère; car Éla compte cinquante-six degrés et une fraction, tandis que la longitude de Bassora est de soixante et quatorze degrés : ces deux lieux sont sur une ligne est-ouest. Aden se trouve au milieu de la limite méridionale de l'Arabie, Ana au milieu de la limite septentrionale, Éla au milieu de la limite occidentale, et Bassora au milieu de la limite orientale.

On lit dans le *Moschtarek* qu'Almoschaccar est le nom d'un château du Bahreyn, lequel est cité dans les traditions des Arabes [2].

que tout le sud-est de la presqu'île, et qui touche à l'Oman. (Voyez ci-devant, p. 105.) Mais si, au lieu de se diriger vers le sud-est, on marche vers le sud-ouest, du côté du Hadramaut, on trouve un terrain bas avec des dattiers et des puits. (Voyez Burckhardt, t. II, p. 229.)

[1] Les dattes *birnys* passent du reste pour les dattes les plus salubres. (Burckhardt, t. II, p. 94.)

[2] C'est le château où, dans le VIe siècle de notre ère, lorsque les rois de Perse, de la dynastie des Sassanides, étaient les maîtres de la côte occidentale du golfe Persique et de l'Yemen, le gouverneur du Bahreyn, pour les Perssans, faisait sa résidence. Ce château était la forteresse de la ville de Hedjer. Quelques hommes de la tribu de Temym avaient pillé une caravane persane qui se rendait de l'Yémen sur les bords du Tigre. Une année où les nomades souffraient de la disette, le gouverneur du Bahreyn attira les Arabes de Temym dans le château d'Almoschaccar, par la promesse de leur vendre des vivres; puis il fit fermer les portes et mit tous ces hommes à mort. On trouvera le récit de ce fait, qui produisit une grande impression chez les nomades, dans l'ouvrage que M. Caussin de Perceval prépare sur l'histoire des Arabes avant

TABLES DE L'ARABIE.

86. 1° LA MEKKE (Mekké).

D'après l'*Athoual*, *67e degré 13 minutes de longitude, et 21e degré 40 minutes de latitude* [1]; d'après le *Canoun*, 67e degré de longitude, et 21e degré 20 minutes de latitude; d'après Ibn-Sayd, 67e degré 31 minutes de longitude, et 21e degré 31 minutes de latitude; d'après le *Resm*, 67e degré de longitude, et 21e degré de latitude; d'après Kouschyar, 67e degré 10 minutes de longitude, et 21e degré 40 minutes de latitude.

La Mekke se trouve au commencement du deuxième climat; elle fait partie du Téhama, d'autres disent du Hedjaz. Sa situation est dans une vallée, entre des montagnes arides. On y remarque la Kaaba, au centre de la mosquée sacrée (almasdjid-alharam [2]). Comme cette ville est très-connue, nous nous dispenserons d'en donner la description [3]. La vallée de la Mekke a été appelée *Bekké;* suivant la remarque de Djauhery, auteur du dictionnaire intitulé *Sahhah*, cette vallée a été ainsi nommée à cause de la grande affluence de personnes. En effet, *Bekké* dérive du verbe *bakka*, qui signifie *il a pressé*. La Mekke est entourée d'un mur. Dans l'enceinte sacrée est le puits de Zemzem; ce puits est fameux; il se trouve en face de la porte de la Kaaba; on a bâti au-dessus une coupole [4].

2° MÉDINE (Almediné alnebouyé ou la ville prophétique.) C'est d'*Almediné* qu'a été fait *Médine*. On l'appelle aussi Mediné-rassoul-allah, ou la ville de l'apôtre de Dieu).

D'après l'*Athoual, 65e degré 20 minutes de longitude, et 25e degré 3 minutes*

l'islamisme. Le poëte Tharafa fut également tué à Hedjer par le gouverneur du Bahreyn. (Voyez la Moallaca de Tharafa, publiée par M. Vullers. Bonn, 1829, p. 5 et suiv. de la préface.)

[1] Dans cette traduction, les indications de longitude et de latitude imprimées en lettres italiques expriment les nombres adoptés par Aboulféda. L'auteur, ainsi qu'on l'a vu dans la préface, §. III, ne s'est nulle part expliqué à ce sujet; mais comme il procède à la fois de l'ouest à l'est, dans le sens des longitudes, et du sud au nord, dans le sens des latitudes, il est facile de se rendre compte de la marche qu'il a eu l'intention de suivre. Du reste, dans ce chapitre, Aboulféda ne s'est pas contenté de commencer ses descriptions par l'Arabie, berceau de la religion musulmane; il a retiré la Mekke et Médine de leur véritable place, pour les mettre en tête des tables.

[2] La Kaaba forme un carré long, et à l'entour est un portique circulaire. La dénomination de *mosquée sacrée* s'applique à l'ensemble.

[3] Une description de la Mekke, par Édrisi, a été publiée, texte et traduction, par Pococke, *Specimen historiæ Arabum*, p. 122 et suiv.

[4] Ce puits, qui fournit de l'eau à la plus grande partie de la Mekke, et dont les pèlerins se font un devoir de boire, n'a jamais donné la moindre trace d'épuisement. Je serais porté à croire que ce puits descend vers une de ces rivières souterraines sur lesquelles la science des géologues a depuis quelque temps porté son at-

de latitude; d'après le *Canoun*, 67e degré et demi de longitude, et 24e degré de latitude; d'après Ibn-Sayd, 65e degé 20 minutes de longitude, et 25e degré 31 minutes de latitude; d'après le *Resm*, 65e degré 20 minutes de longitude, et 25e degré de latitude.

La situation de Médine est à peu près au milieu du deuxième climat. Cette ville appartient au Hédjaz, d'autres disent au Nedjd. On l'appelait primitivement Yatreb [1]. Elle porte l'épithète de Thaybé (ou de bonne).

Médine se trouve dans une plaine : au nord, elle a la montagne d'Ohod, et au midi celle d'Eyr. Elle abonde en palmiers. La plus grande partie de son territoire consiste en marais salins. On y remarque le tombeau de l'apôtre de Dieu, ainsi que la mosquée qui l'accompagne. A côté du tombeau de l'apôtre de Dieu sont ceux d'Abou-Bekr et d'Omar. Médine est entourée d'un mur de briques. Au nombre des villages qui en dépendent est Alrabadé, où se trouve le tombeau d'Abou-Dar Alghifâry, sous le 67e degré et demi de longitude, et le 24e degré 10 minutes de latitude [2].

A Médine est le puits de Bodhaa, qui est souvent nommé dans le recueil des Hadyts [3]. On y voit aussi le puits d'Arys, dans lequel (le khalife) Osman

tention. (Comparez ce que dit Burckhardt, t. I, p. 191 et suiv. et le Mémoire de M. Arago, sur les rivières souterraines, *Annuaire du bureau des longitudes*, de l'année 1835.)

[1] C'est de là que les Grecs l'ont nommée Ἰάθριππα. Les dévots musulmans regardant cette dénomination comme profane, rattachent le mot *yatreb* à la racine arabe *tariba*, qui signifie *tomber dans le malheur*, et ils se servent de préférence du mot Thaybé. Abd-Allah, fils d'Abbas, et cousin de Mahomet, disait que quiconque se sert du mot yatreb, ne peut se dispenser de demander trois fois pardon à Dieu. (Voyez les notes de Golius sur Alfergany, p. 97. Sur la ville de Médine voyez le IIe volume du Voyage de Burckhardt; voyez aussi la traduction française de la relation turque des lieux que parcourt la caravane de Constantinople à la Mekke, par M. Bianchi, *Mémoires de la Société de géographie de Paris*, t. II, p. 141.)

[2] Abou-Dar est le nom d'un compagnon de Mahomet qui figura au milieu des troubles à la suite desquels le khalife Osman fut assassiné. (Voyez la Chronique d'Aboulféda, t. I, p. 260, et le *Liber de expugnatione Memphidis*, p. 150 et suiv.). Ici, dans le manuscrit autographe, se trouvait un passage qui a été biffé par l'auteur. Le voici : « Suivant Ibn-Sayd, à l'orient de Médine, sont les *hauteurs* (alaouâly) faisant partie « des *portions élevées* de l'Arabie (Alsaraouat), « lesquelles se prolongent depuis le commencement de l'Yémen jusqu'à Karak, en Syrie. « Au nord-est se trouvent les montagnes de la « tribu de Thay, au nombre de trois; c'est auprès de ces montagnes que passent les pèlerins qui viennent de Koufa à la Mekke. Le « côté occidental de la chaîne est sous le 68e degré de longitude, et son côté méridional sous « le 28e degré 40 minutes de latitude. A partir « de ce point, jusqu'à l'extrémité orientale, sont « les lieux où errent les familles de la tribu de « Thay (medjalat bothoun Thay); plus loin errent les familles de la tribu d'Amer (benou « Amer.) » (Voyez ci-devant, page 87.)

[3] C'est au sujet de ce puits que Mahomet a

laissa tomber le cachet du prophète; envain essaya-t-il de le retrouver; ses efforts furent inutiles [1].

3° ÉLA [2].

D'après l'*Athoual, 55e degré de longitude, et 29e degré de latitude;* d'après le *Canoun*, 56e degré 40 minutes de longitude, et 28e degré 50 minutes de latitude; d'après Ibn-Sayd, 58e degré 40 minutes de longitude, et 30e degré 50 minutes de latitude.

Éla appartient au troisième climat. C'était une petite ville, avec un territoire peu fertile. C'était la ville habité par les Juifs que Dieu changea en singes et en porcs [3]. Sa situation est sur les bords de la mer Rouge; c'est là que passent les pèlerins d'Égypte. Maintenant on n'y remarque qu'une tour, renfermant un commandant envoyé d'Égypte. Le territoire d'Éla n'offre plus de champs propres à la culture. Cette ville était défendue par une petite forteresse située au milieu de la mer; mais la forteresse est en ruines, et le commandant s'est transporté sur la terre ferme, dans la tour [4].

4° MADYAN.

D'après l'*Athoual*, 55e degré 45 minutes de longitude, et 29e degré de latitude; d'après le *Canoun, 56e degré 20 minutes de longitude, et 29e degré de latitude;* d'après Ibn-Sayd, 61e degré de longitude, et 27e degré 52 minutes de latitude; d'après le *Resm,* 61e degré 20 minutes de longitude, et 29e degré de latitude.

Madyan se trouve au commencement du troisième climat, dans le Hedjaz. C'est une ville en ruines, sur les bords de la mer Rouge, en face de Tebouk, à la distance d'environ six marches. On y remarque le puits auquel Moyse abreuva les troupeaux de Schoayb (Jetro). *Madyan* désignait primitivement la tribu à laquelle appartenait Schoayb. Ce mot servit ensuite à désigner le lieu où la tribu s'était établie [5]. C'est le lieu auquel il

dit: « L'eau est pure tant qu'elle n'a pas été al-« térée. » Gagnier, qui a cité ces paroles, et qui ne les a pas comprises, traduit ainsi : « Est aqua « mundando idonea, cui nulla alia comparari « potest. » (Voy. à la p. 32 de l'édit. de Gagnier.)

[1] Voyez sur ce cachet mon ouvrage sur le musée Blacas, t. I, p. 37.

[2] Élana, chez les anciens, et Élath dans la Bible.

[3] Voyez l'Alcoran, sour. II, vers. 61, et sour. VII, vers. 166.

[4] Voyez sur Éla et ses anciennes fortifications le magnifique Voyage dans l'Arabie-Pétrée, de MM. Léon de Laborde et Linant; Paris, 1830, 1 volume grand in-folio, avec les observations qui s'y rapportent, *Journal asiatique* du mois de juillet 1835.

[5] Les Arabes, ainsi que les Berbers et les nomades de la Tartarie, rapportent, en général, les noms des lieux à des familles qui sont censées les avoir habités les premières. Cet usage les a plus d'une fois entraînés à des erreurs

est fait allusion dans ce passage de l'Alcoran : « Et il envoya à Madyan leur « frère Schoayb [1]. » Ibn-Sayd fait observer que la largeur de la mer, auprès de Madyan [2], est d'à peu près une journée de navigation. En face de Madyan, un peu au dessus, sur la rive occidentale de la mer, est la ville de Cosseyr.

5° TAYMÂ.

D'après l'*Athoual*, 60e degré de longitude, et 30e degré de latitude; d'après le *Canoun, 58e degré et demi de longitude, et 26e degré de latitude.*

Taymâ se trouve à l'extrémité du deuxième climat, aux environs des campagnes de Syrie (badyet-Alscham). C'est une place plus considérable que Tebouk; on y trouve des palmiers. Il est dit dans l'*Azyzy*, que Taymâ est le siége principal de la tribu de Thay. On y voit le château appelé Alablac (ou le Bariolé); c'était le château de Samuel, fils d'Adya, lequel composa à son intention ces deux vers :

Nous avons une montagne où peuvent se retirer les personnes que nous prenons sous notre protection; elle est assez forte pour repousser l'œil le plus pénétrant.

C'est l'Ablac l'incomparable, dont la renommée s'est partout répandue, et qui renferme des coursiers célèbres et des héros [3].

6° TEBOUK.

D'après l'*Athoual*, 58e degré 50 minutes de longitude, et 30e degré de latitude; d'après le *Canoun, 58e degré 50 minutes de longitude, et 27e degré de latitude.*

Tebouk se trouve dans le troisième climat, aux environs des campagnes de Syrie (badyet Alscham). Sa situation est entre Alhidjr [4] et la Syrie. On y remarque une source et des palmiers. C'est là, dit-on, que demeuraient les

grossières; mais on aurait tort de juger de ce qui se passe chez les nomades par ce qui s'est passé dans les pays civilisés d'Europe et d'Asie. Dans les pays civilisés, les familles se sont mêlées de bonne heure, et chaque lieu a reçu un nom qui s'est plus ou moins bien conservé, mais dont l'origine est le plus souvent effacée. Chez les nomades, au contraire, la plupart des lieux n'ont pas de nom, et ils n'en reçoivent qu'au fur et à mesure qu'une famille y dresse ses tentes. Si la famille émigre, et qu'elle ne soit pas remplacée, le nom se perd; si le lieu continue à être occupé, et qu'on y ait élevé des habitations permanentes, le nom subsiste.

[1] Alcoran, sourate VII, vers. 83, et sourate XI, vers. 85.

[2] M. Hamaker a publié un passage de Makrizi sur Madyan et son territoire, à la p. 118 des notes qui accompagnent le *Liber de expugnatione Memphidis.*

[3] Ces vers ont été insérés dans le Hamasa. (Voyez l'édition du Hamasa, par M. Freytag, p. 51, et les extraits publiés par Albert Schultens, à la suite de la grammaire d'Erpenius, p. 462. Sur Tayma, voyez M. Hamaker, *Specimen catâlogi*, p. 102.)

[4] Voyez le numéro ci-après.

hommes d'Ayka, auxquels Dieu envoya Schoayb [1]. En effet, Schoayb n'était pas de la race de ces hommes; il appartenait à la tribu de Madyan. L'auteur du *Canoun* dit que Tebouk est dans l'intérieur des terres, en face de Madyan. En effet, Tebouk se trouve à l'orient et Madyan à l'occident [2].

7° HIDJR (Alhidjr ou lieu rocailleux).

D'après l'*Athoual, 60e degré et demi de longitude, et 28e degré et demi de latitude.*

Hidjr se trouve dans le troisième climat, dans le Hedjaz. Suivant Ibn-Haucal, la situation de Hidjr est au milieu de gorges [3], à une journée de Ouâdy-alcora. Cette opinion n'est pas tout à fait exacte; car entre ces deux endroits il y a plus de cinq journées. Ibn-Haucal ajoute que Hidjr était la demeure du peuple de Tsemoud, au sujet duquel Dieu a dit dans l'Alcoran: « Les Tsemoudites, qui se sont creusé des demeures dans les rochers de la « vallée [4]. » J'ai vu, dit le même auteur, ces montagnes et les travaux faits dans le roc; c'est comme Dieu l'a déclaré, quand il a dit: « Vous taillant « adroitement des demeures dans les montagnes [5]. » Ces gorges portent le nom d'*Atsalib* (Roches fendues [6]). J'ajouterai que Hidjr est un lieu de station pour les pèlerins de Syrie. Ce lieu est à une demi-marche de l'endroit nommé Ola (Alola ou la Hauteur), du côté de la Syrie. On dit que l'apôtre de Dieu a défendu de boire de ses eaux [7].

8° PALMYRE (Tadmor).

D'après l'*Athoual, 62e degré de longitude, et 34e degré de latitude;* d'après le *Resm*, 67e degré de longitude, et 35e degré de latitude.

Palmyre fait partie des campagnes de la Syrie (badyet Alscham), dans le quatrième climat. C'est une petite ville, dans la province d'Émesse, à l'orient de cette ville. La plus grande partie du territoire de Palmyre consiste en marais salins. On y remarque des palmiers et des oliviers. Il s'y trouve d'im-

[1] Voyez l'Alcoran, sourate XV, verset 78; sour. XXVI, vers. 176. Voyez aussi la Chronique d'Aboulféda, *Historia ante-islamica*, p. 30.

[2] Voyez le *Liber de expugnatione Memphidis*, notes de M. Hamaker, p. 44.

[3] Le mot *hidjr* paraît signifier *lieu rocailleux*, et correspondre au *petra* des Latins. On cite un grand nombre de lieux du nom de Hidjr en Arabie.

[4] Sourate LXXXIX, verset 8. Ptolémée appelle les Tsemoudites Θαμυδῖται.

[5] Sour. XXVI, v. 149; voy. aussi sour. XV, v. 82.

[6] Burckhardt avait formé le projet de visiter ce lieu; il est à regretter qu'il n'ait pu l'exécuter, et que personne ne l'ait suppléé; car probablement ce lieu, ainsi que la *Petra* des Nabathéens, renferme des vestiges d'une civilisation aujourd'hui éteinte.

[7] Voyez, sur ce point, mon ouvrage sur le musée Blacas, t. I, p. 256; et, pour le lieu même, la Vie de Mohammed, par M. Noël Desvergers, p. 136.

posants monuments remontant à une haute antiquité : ce sont des colonnes et de grands blocs de pierre. Palmyre est à environ trois marches d'Émesse; sa distance est la même par rapport à Salamya. Elle est entourée d'un mur, et renferme une citadelle. On lit dans l'*Azyzy*, qu'entre Palmyre et Damas il y a une distance de cinquante-neuf milles, et de Palmyre à Rahaba une distance de cent deux milles. Il est dit dans le même ouvrage qu'on trouve à Palmyre des eaux courantes, des arbres à fruits et des champs ensemencés, et que cette ville fut, dit-on, fondée par Salomon, fils de David [1].

9° YANBO (Alyanbo) [2].

D'après Ibn-Sâyd, *64e degré de longitude, et 26e degré de latitude.*

Yanbo appartient au second climat, et se trouve à l'extrémité de la partie maritime du Hedjaz. C'est une petite ville, peu éloignée de Médine. Il en est question dans le recueil des Hadyts. Ibn-Sayd rapporte que Yanbo [3] renferme des sources, des habitations fixes et un château; c'est la demeure des Benou-Alhassan (les descendants de Hassan, fils du khalife Aly [4]). A la distance d'une marche, sur les bords de la mer, est le port d'Yanbo [5]. Suivant Ibn-Haucal, Yanbo est une place de guerre, possédant des palmiers, de l'eau et des champs ensemencés. Là est un *ouacf* (ou fondation pieuse), établi par Ali, fils d'Abou-Thaleb, et dont ses enfants ont l'administration. Près de Yanbo est la montagne de Radhoua, qui domine la place du côté de l'orient [6]. Cette montagne fournit de la pierre à aiguiser, à une grande partie de la terre. Entre la montagne et Médine on compte sept marches.

10° KHAYBAR.

D'après l'*Athoual*, 65e degré 20 minutes de longitude, et 25e degré 20 mi-

[1] Ce n'est pas ici le lieu de parler des monuments de Palmyre. Il est bon cependant de rappeler que, sous l'empereur Justinien, cette ville étant entrée dans le système de défense de l'empire grec contre les Perses, on y exécuta de grands travaux. (Voyez Procope, *de Ædificiis*, vers la fin du livre II. En ce qui concerne le récit des Arabes, voy. Albert Schultens, *Index geographicus*, à la suite de la Vie de Saladin, p. 79.) Aujourd'hui la partie habitée de Palmyre n'est qu'un village renfermant à peu près quatre cents âmes.

[2] Yanbo paraît répondre au *Yambia vicus* des anciens.

[3] Le mot *yanbo* signifie *source* en arabe. Peut-être ce sont les sources dont parle Ibn-Sayd, qui ont donné à la ville le nom qu'elle porte.

[4] Cette famille a fourni plusieurs fois des schérifs à la Mekke et des princes à Marok.

[5] On voit que tout ce qui précède se rapporte non pas au port de mer du nom d'Yanbo, mais à une ville située dans l'intérieur des terres, et qu'on appelle Yanbo-Alnakhal, ou Yanbo-des-Palmiers, tandis que l'autre porte le nom de Yanbo-Albahr, ou Yanbo-de-la-Mer. (Voyez le Voyage d'Ali-Bey, t. III, p. 37.)

[6] Il a été question de cette montagne ci-devant, p. 109.

nutes de latitude; d'après le *Canoun*, 67e degré et demi de longitude, et 24e degré 20 minutes de latitude; d'après Ibn-Sayd, *64e degré 56 minutes de longitude, et 27e degré de latitude.*

Khaybar se trouve sur les limites du Hedjaz, dans le deuxième climat. C'est un lieu abondant en palmiers[1]; il est occupé par la tribu des Anezé (benou Anezé[2]). Khaybar, dans le langage des Juifs, signifie *château.* Ce lieu est situé au nord-est, par rapport à Médine; à la distance d'environ six marches. Suivant Édrisi, Khaybar est une ville petite ainsi que son château. Elle abonde en palmiers et en grains. Dans les premiers temps de l'islamisme, elle était la demeure (de quelques familles) de la tribu des benou Coraydhé et de celle de Nadhyr[3]. C'est là qu'habitait (un peu auparavant) Samuel, fils d'Adya. De Khaybar à Médine on compte, suivant Édrisi, quatre marches.

11° ALMAHDJAM.

D'après l'*Athoual, 64e degré de longitude, et 16e degré de latitude.*

Almahdjam se trouve dans le premier climat, sur la partie maritime (Téhama) de l'Yémen. C'est une des plus belles villes de l'Yémen; elle est à trois journées de Zebyd, et elle renferme deux mosquées djami[4]. Sa situation est en plaine, près des bords de la mer, au nord-est de Zebyd[5]; elle est à six marches de Sanaa. Suivant Édrisi, d'Aden à Almahdjam il y a six marches, et d'Almahdjam à la ville de Kheyvan, vingt-cinq marches.

12° ZEBYD[6].

D'après l'*Athoual, 64e degré 20 minutes de longitude, et 14e degré 10 minutes de latitude;* d'après le *Canoun*, 68e degré 20 minutes de longitude, et

[1] Pour dire que quelqu'un prend une peine inutile, les Arabes disent que c'est comme s'il portait des dattes aux habitants de Khaybar. (Voyez l'Anthologie grammaticale de M. de Sacy, p. 129.)

[2] Les Anezé forment maintenant la tribu la plus nombreuse de l'Arabie. Ils occupent encore Khaybar. (Voyez ce que dit Burckhardt, t. II, p. 244.)

[3] Ces deux familles professaient le judaïsme. Benjamin de Tudèle dit que de son temps, au XIIe siècle, il se trouvait à Khaybar un grand nombre de juifs, et que les juifs exerçaient une grande influence dans les environs. (Voyez l'édition de Benjamin publiée par M. Asher, sous le titre de *the Itinerary of rabbi Benjamin of Tudela;* texte, version anglaise et éclaircissements, t. I, p. 115.) Du temps de Niebuhr, le bruit courait que les juifs s'étaient maintenus à Khaybar (voyez la Description de l'Arabie, par Niebuhr; Paris, 1779, partie IIe, p. 248); mais Burckhardt dit avoir reconnu le contraire.

[4] Cela suppose une grande ville. (Voyez ci-devant, page 103.)

[5] Il faut peut-être lire *au nord-ouest.*

[6] Zebyd se nommait d'abord Alkhassyb. (Voyez la Chresthomathie arabe de M. de Sacy, t. I, p. 455.) Cette ville fut fondée sous le khalifat d'Almamoun, dans la première moitié du IXe siècle de notre ère. (Voyez le *Specimen catalogi,* par M. Hamaker, p. 186.)

14e degré 10 minutes de latitude; d'après Ibn-Sayd, 67e degré 40 minutes de longitude, et 15e degré et demi de latitude.

Zebyd se trouve au commencement du premier climat, dans la partie maritime (Tehama) de l'Yémen. C'est le chef-lieu de la partie maritime (Altehaym). Sa situation est en plaine, à la distance d'un peu moins d'une journée de la mer. Ses eaux sont des eaux de puits; elle abonde en palmiers. Elle est entourée d'un mur, et a huit portes. Suivant Albyrouny, Zebyd est le principal port de l'Yémen; le port proprement dit de Zebyd est un lieu nommé Ghelafeca; il est à la distance de quarante milles. D'un autre côté, on lit dans l'*Azyzy*, que Zebid a un port appelé Ghelafeca, et qu'entre ces deux lieux il y a une distance de quinze milles. Suivant le *Ketab-Alathoual*, Ghelafeca se trouve sous le 64e degré de longitude, et le 14e degré et demi de latitude [1].

13° Le château da Taaz (hisn Tiz).

D'après Aboul-Acoul [2], *64e degré et demi de longitude, et 13e degré de latitude;* d'après Ibn-Sayd, 70e degré de longitude, et 14e degré et demi de latitude; par induction, 65e degré et demi de longitude, et 13e degré 40 minutes de latitude.

Taaz se trouve dans le premier climat et dans l'Yémen; c'est aujourd'hui la résidence des princes de l'Yémen. C'est un château situé au milieu des montagnes qui dominent la côte maritime (Altahaym), et les campagnes de Zebyd. Au-dessus de Taaz est un lieu de plaisance nommé *Sahlé*, où le prince de l'Yémen a fait amener les eaux des hauteurs voisines; il a élevé de grandes constructions au milieu d'un jardin, et maintenant c'est un lieu très-agréable [3].

14° Le château de Dimloué (hisn Aldimloué).

D'après Aboul-Acoul, *64e degré 40 minutes de longitude, et 14e degré 5 minutes de latitude.*

Le château de Dimloué se trouve dans l'Yémen, dans le premier climat. Sa situation est au nord d'Aden, au milieu des montagnes de l'Yémen. C'est là que l'on conserve les trésors du prince de l'Yémen. Suivant Ibn-Sayd, ce château se trouve sur la chaîne de montagnes qui se dirige du midi au nord;

[1] On prononce aussi Ghalefca. Le port de Ghelafeca a été comblé par les sables.

[2] L'édition imprimée porte, par erreur, Aboul-Otoul. (Voy. sur ce nom la préface, § III.)

[3] Voyez le Voyage de l'Arabie-Heureuse; Paris, 1716, in-12, p. 229; le Voyage de Niebuhr, t. I. p. 300, et la relation de M. Botta, p. 80.

il est si fort, et d'un accès si difficile, qu'il a comme passé en proverbe. Au nord est Aldjoué, nom d'une petite ville très-connue, sur la grande route des montagnes.

15° ALSCHARDJÉ.

D'après l'*Athoual*, *64e degré 40 minutes de longitude, et 16e degré 50 minutes de latitude;* d'après le *Canoun*, 65e degré 40 minutes de longitude, et 17e degré et demi de latitude.

Alschardjé appartient au premier climat, dans l'Yémen. C'est un port de mer[1] avec des maisons en roseaux. La ville est petite. Suivant Édrisi, il y a entre Alschardjé et Alhirdé une journée de marche.

16° DJOBLÉ [2].

D'après ce qu'on peut induire du récit d'Aboul-Acoul, *65e degré de longitude, et 13e degré 10 minutes de latitude.*

Djoblé appartient au premier climat, dans l'Yémen. C'est une ville placée entre Aden et Sanaa, au milieu des montagnes. Elle se trouve sur deux rivières; c'est pour cela qu'on la nomme la ville des deux rivières (medynet Alnahrayn). Elle est d'une existence moderne, et elle fut fondée par les princes Solayhytes, après que cette famille se fût rendue maîtresse de l'Yémen[3]. Des personnes dignes de foi disent que de Djoblé à Taaz il y a moins d'une journée; Djoblé est à l'orient de Taaz, avec une légère inclinaison vers le nord.

Quant à l'Yémen, suivant l'auteur du *Lobab*, on donne à ce qui en est originaire l'épithète de *yemeny* ou *yemâny*. Le même auteur ajoute que l'Yémen est une contrée large et vaste; on l'a appelée *Yémen*, parce que (pour les personnes qui se trouvent à la Mekke, et qui sont tournées vers le lever du soleil) elle est située à leur droite (yemyn), comme la Syrie (Scham) est placée à leur gauche (schamal[4]).

17° DJENED (Aldjened).

D'après l'*Athoual, 65e degré et demi de longitude, et 14e degré et demi de latitude.*

Djened est une ville du premier climat, dans l'Yémen; elle se trouve

[1] Alschardjé est à quelque distance de la mer.

[2] Voyez la Description de l'Arabie, de Niebuhr, part. II, p. 73. Cette ville est nommée *Gabala* dans le Voyage de l'Arabie heureuse, p. 230.

[3] Cet événement eut lieu dans la dernière moitié du XIe siècle de notre ère. (Voyez la Chronique d'Aboulféda, t. III, p. 188 et suiv. M. Johannsen, *Historia Iemanæ*, et le Dictionnaire d'Ibn-Khalekhan, t. I, p 512.)

[4] Sur la manière de s'orienter des musulmans, voyez la préface, § III.

au nord de Taaz. Ses eaux sont extrêmement crues. Djened est à quarante-huit parasanges de Sanaa, et à vingt-quatre parasanges de Dhafar. De Djened à Taaz il y a la moitié d'une marche. L'air y est cru. Édrisi place Djened entre Dzamar et Zebyd. La ville est jolie, et possède une mosquée djami, qui fut fondée par Moad, fils de Djabal [1]. La plupart des habitants sont schyytes [2]. Aux environs de Djened est la vallée de Sahoul, par laquelle on se rend à travers des déserts à une montagne où se trouvent environ mille villages. Cette montagne a vingt et un parasanges de large. C'est par là qu'on va, à travers un désert de sable, à la ville de Zebyd.

18° DZAMAR, ou suivant l'auteur du *Lobab*, DZIMAR.

D'après l'*Athoual*, 67e degré de longitude, et 13e degré et demi de latitude; d'après le *Canoun*, *66e degré de longitude, et 14e degré 20 minutes de latitude.*

Dzamar appartient à l'Yémen, dans le premier climat. C'est une ville bien connue; c'est de là que plusieurs auteurs de traditions ont tiré leur origine [3]. Il est parlé de cette ville dans l'histoire de l'Arabie. Elle est à seize parasanges de Sanaa, et à huit parasanges de Dhafar. Suivant Édrisi, à deux journées de Sanaa, sur la route de Dzamar, est une montagne. Là est une (deuxième) mosquée bâtie par Moad, fils de Djabal.

19° HALY.

D'après l'*Athoual*, 67e degré 20 minutes de longitude, et 18e degré 92.
50 minutes de latitude; d'après le *Canoun*, *66e degré 55 minutes de longitude.*

Haly, ville du premier climat, sur les limites de l'Yémen, du côté du Hedjaz. Édrisi remarque que, pour aller du Tehama à Sanaa, en traversant le plat pays (albarryé [4]), on part d'Alserrayn, et l'on franchit une distance

[1] Moad, fils de Djabal, était un des principaux compagnons de Mahomet, qui lui confia le gouvernement d'une portion de l'Yémen. Moad mourut de la peste en Syrie, l'an 19 de l'hégire (640 de J. C.). (Voyez la Chronique d'Aboulféda, t. I, p. 244; et la Chronique de Dehebi, man. arabe de la Bibliothèque royale, ancien fonds, n° 626, fol. 131. Voyez aussi le *Liber de expugnatione Memphidis*, par M. Hamaker, p. 76. Sur la ville de Djened, que quelques auteurs appellent Djenned, voyez la Description de l'Arabie, de Niebuhr, part. II, p. 78. M. Johannsen, *Historia Iemanæ*, p. 267, pense qu'il y a eu deux villes de ce nom.)

[2] La doctrine des schyytes a toujours eu un grand nombre de partisans dans les diverses parties de l'Arabie. Mais ici Aboulféda veut probablement parler d'une ramification des schyytes, connue sous le nom de zeydites. Sur cette secte, voyez l'ouvrage publié par M. Rutgers, sous le titre de *Historia Iemanæ sub Hasan-Pascha*, Leyde, 1838, in-4°, p. 123 et suiv.

[3] Niebuhr a retrouvé à Dzamar, qu'il appelle Damar, une université encore florissante. (Voy. la Description de l'Arabie, part. II, p. 69.)

[4] L'auteur veut dire les bords de la mer. (Voyez le Voyage de Burckhardt, t. II, p. 226.)

d'environ six marches. C'est dans cette direction que se trouve la ville de Haly, surnommée Haly-du-fils-de-Yacoub (Haly-ibn-Yacoub).

20° DJIDDA (Djodda).

Daprès l'*Athoual, 66e degré et demi de longitude, et 21e degré 45 minutes de latitude;* d'après le *Resm,* 65e degré et demi de longitude, et 21e degré 45 minutes de latitude.

Djidda se trouve dans la partie maritime (Tehama) du Hedjaz, et au commencement du deuxième climat. C'est le port de la Mekke; Djidda se trouve sur les bords de la mer, à la distance de deux marches. C'est une ville florissante. Suivant la remarque d'Édrisi, Djidda est le port de la Mekke. Entre ces deux villes il y a une distance de quarante milles. C'est là qu'abordent les pèlerins qui arrivent de l'autre côté de la mer, par Aydab.

21° DHAFAR.

D'après l'*Athoual, 66e degré et demi de longitude, et 13e degré 20 minutes de latitude;* d'après le *Canoun,* 67e degré de longitude, et 13e degré et demi de latitude; d'après Ibn-Sayd, 73e degré de longitude, et 15e degré de latitude; d'après le *Resm,* 78e degré de longitude, et 15e degré de latitude.

Dhafar est une ville du Tehama de l'Yémen, au commencement du premier climat. Sa situation est sur les bords d'un golfe qui, partant de la mer Méridionale (la mer de l'Inde), s'avance dans les terres, dans la direction du nord, à la distance d'environ cent milles. Au fond de ce golfe se trouve la ville de Dhafar. Les vaisseaux qui veulent sortir du port ne peuvent se rendre dans le golfe qu'avec le vent de terre. De la ville on fait voile pour l'Inde. Dhafar est la capitale du pays de Alschihr [1]. On trouve dans son territoire un grand nombre de plantes de l'Inde, comme le cocotier (nardjyl) et le

[1] On a vu que, suivant Alestakhry, Schihr est le nom de la capitale du pays de Mahra, et, comme la plupart des auteurs arabes reconnaissent plusieurs villes du nom de Dhafar, il est probable qu'Aboulféda a fait ici une confusion. La ville dont Aboulféda veut parler est celle qui est située un peu au midi de Sanaa, dans l'intérieur des terres, et qui est peut-être le Safar de la Bible. Cette ville est aujourd'hui ruinée. (Voy. Niebuhr, *Descript. de l'Arabie,* part. II, p. 71.) Mais les détails que donne Aboulféda se rapportent évidemment à une ville du nom de Dhafar, située sur les bords de la mer, à dix degrés plus à l'est. C'est celle-ci qui porte aussi le nom de Schihr. Voici ce qu'on lit dans le *Merassid-Alitthila,* au mot *Dhafar :* « Nom de « deux villes dans l'Yémen, dont l'une est si- « tuée auprès de Sanaa; c'est celle-ci qui fournit « l'onix, surnommé en conséquence *Aldhafâry;* « elle était la demeure des princes Hemyarytes; « quelques auteurs disent même qu'elle n'est pas « autre que Sanaa. L'autre Dhafar, et c'est celle qui « subsiste maintenant, se trouve sur les bords « de la mer de l'Inde, à cinq parasanges de « Mirbath, dans la province d'Alschihr; Mirbath, « au-dessous de Dhafar, lui sert de port. On

bétel (tonbol). Au nord de Dhafar sont les sables de l'Ahcaf (Alahcaf[1]). Entre Dhafar et Sanaa il y a vingt-quatre parasanges. Suivant quelques auteurs, Dhafar est sur la côte de l'Yémen; elle est entourée de jardins qu'on arrose à l'aide de (machines hydrauliques mises en mouvement par des) bêtes de somme [2]. Dhafar est à peu près de la grandeur de Câré ou un peu plus grande [3].

22° ALSERRAYN.

D'après l'*Athoual, 66e degré 40 minutes de longitude, et 20e degré de latitude;* d'après le *Canoun,* 66e degré de longitude.

Alserrayn est dans l'Yémen, à la fin du premier climat. Sa situation est au nord de Haly, à la distance de dix-neuf parasanges. On lit dans le *Lobab,* que c'est une petite ville auprès de Djidda, dans la province de la Mekke. Suivant l'auteur de l'*Azyzy*, Alserrayn est une ville sur les bords de la mer, à une distance de quatre grandes journées de la Mekke. Édrisi dit qu'auprès d'Alserrayn se trouve le village de Yelemlem [4], qui est le rendez-vous (mycat) des pèlerins de l'Yémen.

23° NADJRAN.

D'après l'*Athoual, 67e degré de longitude, et 19e degré de latitude;* d'après

« ne trouve l'encens que dans les montagnes de « Dhafar, dans le pays de Schihr, sur un espace « de trois journées de long et de trois journées « de large. Les habitants font des incisions aux ar- « bres avec un couteau, et l'encens coule vers la « terre. Cet encens est gardé avec soin, et on ne « peut le porter qu'à Dhafar, où le sultan s'en « réserve la meilleure partie; le reste est aban- « donné aux habitants. Quiconque porterait « l'encens ailleurs qu'à Dhafar serait mis à « mort. » Diverses opinions ont été émises sur Dhafar. (Voyez l'ouvrage de M. Rommel sur l'Arabie d'Aboulféda, p. 30, et le Mémoire de M. Fresnel, inséré dans le Journal asiatique du mois de juin 1838, p. 516 et suiv. avec les nouvelles observations de M. Fresnel et de M. de Slane, *Journal asiatique,* octobre 1838, p. 527, et juillet 1839, p. 82.)

[1] Le mot *Ahcaf* paraît désigner le vaste désert qui occupe presque tout le côté sud-est de la presqu'île. Ce mot se trouve dans l'Alcoran, sourate XLVI, verset 20.

[2] Dans la plus grande partie de l'Arabie et dans plusieurs contrées de l'Afrique, les terres cultivables sont arrosées avec de l'eau de puits. Chaque champ ou jardin a son puits, d'où l'eau est tirée dans de grands seaux de cuir, par des ânes, des vaches ou des chameaux: les seaux sont suspendus à l'extrémité d'une chaîne de fer passée dans une poulie; à l'autre bout est la bête de somme qu'on fait marcher à une distance suffisante pour faire sortir le seau. On évite de laisser les champs à la seule chance des pluies d'hiver; on arrose même les palmiers, qui préfèrent l'eau crue des puits. (Voyez le Voyage de Burckhardt, t. I, p. 90, t. II, p. 92 et 243.)

[3] Câré est un gros bourg de Syrie, entre Damas et Émesse. (Voyez ci-après, chapitre de la Syrie.)

[4] Yelemlem se trouve au nord-est d'Alserrayn, à quelque distance de la mer. (Sur Yelemlem, voyez les Prolégomènes de M. Weyers sur les poésies d'Ibn-Zeidoun, p. 191.)

le *Canoun*, 67e degré et demi de longitude; d'après Ibn-Sayd, 75e degré de longitude, et 17e degré de latitude.

Nadjran est une ville du premier climat, dans l'Yémen, sur le territoire occupé par la tribu de Hamdan[1]. C'est une petite ville abondante en palmiers; elle renferme plusieurs races différentes de l'Yémen. On y prépare le cuir. Sa situation est à dix marches de Sanaa. Nadjran se trouve entre Aden et le Hadramaut[2], au milieu des montagnes. On y trouve des arbres. Avant la venue de Mahomet, les Abyssins occupèrent Nadjran pendant soixante ans. Ce sont les mêmes qui tentèrent une expédition contre la Mekke avec des éléphants, et auxquels il arriva ce que Dieu a raconté dans l'Alcoran[3]. On va de la Mekke à Nadjran en vingt jours à peu près, par une route unie. Nadjran est dans la dépendance de la tribu de Hamdan, et son territoire renferme des villages, des villes, des lieux cultivés et des eaux.

24° ADEN.

D'après l'*Athoual*, *67e degré de longitude, et 11e degré de latitude;* d'après Ibn-Sayd, 70e degré de longitude, et 12e degré de latitude; d'après le *Resm*, 65e degré de longitude, et 13e degré de latitude; d'après une autre copie, 65e degré de longitude, et 13e degré 40 minutes de latitude.

Aden est en dehors du premier climat, du côté du midi, et se trouve dans la partie maritime de l'Yémen. On appelle cette ville Aden d'Abyan. Sa situation est sur les bords de la mer, et elle est un lieu de relâche et de départ pour les navires de l'Inde. Elle fait un grand commerce; mais son territoire est sec et aride. On lit dans le *Moschtarek*, que d'après Sybouvaya, au lieu d'Abyan, il faut prononcer *Ibyan*. La ville d'Aden est placée, dans quelques livres, sous le 66e degré et demi de longitude, et le 11e degré de latitude. L'auteur du *Mogrib* (Ibn-Sayd) dit qu'Abyan est le nom d'un homme, et que c'est de cet homme que la ville a été nommée Aden d'Abyan. En effet, il existe une autre ville du nom d'Aden, et celle-ci est appelée Aden de Laa; c'est une petite ville de l'Yémen, sur la montagne de

[1] Cette tribu s'est maintenue dans le pays jusqu'à présent. (Voyez la Description de l'Arabie, par Niebuhr, part. II, p. 90.)

[2] Aboulféda a sans doute voulu dire que Nadjran sert de point de réunion aux caravanes qui viennent d'Aden et du Hadramaut.

[3] Voyez la sourate cv. L'expédition des Abyssins eut lieu l'année même de la naissance de Mahomet. Les Abyssins étaient chrétiens, et la ville de Nadjran resta longtemps le principal foyer du christianisme, au centre de l'Arabie. (Sur Nadjran, voyez la Vie de Mohammed, par M. Noël Desvergers, p. 138. Voyez aussi l'Histoire du Bas-Empire, de Lebeau, édition de MM. Saint-Martin et Brosset, t. VIII, p. 55.)

Saber[1]. C'est de cette dernière ville que sortirent les premiers apôtres de la secte des princes Fathimites, qui plus tard régnèrent sur l'Égypte[2].

Aden est à soixante-huit parasanges de Sanaa, ou plutôt, suivant Ibn-Haucal, à une distance de trois marches[3]. C'est, suivant l'auteur de l'*Azyzy*, une jolie ville, où abordent les navires de l'Inde et de la Chine. On y trouve des marchands et des hommes fort riches, et elle est une dépendance du territoire d'Abyan. Quelques voyageurs disent qu'Aden est adossée à une montagne qui s'élève au-dessus de la ville, et lui sert de rempart; un mur fait suite à la montagne et l'entoure du côté de la mer. La ville a deux portes, une du côté de la mer, et l'autre du côté de la terre : celle-ci est nommée la porte des Porteurs d'eau (bab-Alsakyyn); en effet, c'est du dehors que les habitants reçoivent de l'eau douce[4].

25° SANAA.

D'après l'*Athoual*, *67e degré de longitude, et 14e degré et demi de latitude;* d'après le *Canoun*, 67e degré 20 minutes de longitude, et le 14e degré et demi de latitude; d'après Ibn-Sayd, le 71e degré et demi de longitude, et le 14e degré et demi de latitude; d'après le *Resm*, le 68e degré et demi de longitude, et le 14e degré et demi de latitude.

Sanaa, une des principales villes de l'Yémen, se trouve au commencement du premier climat. Elle ressemble à Damas pour l'abondance des eaux et le grand nombre des arbres[5]. Sa situation est au nord-est d'Aden, au milieu des montagnes. Son air est tempéré; en effet, les jours y sont tou-

[1] La montagne de Saber a été explorée récemment par M. Botta, qui est monté jusqu'au sommet, ce qui n'avait pas encore eu lieu. (Voy. la relation de M. Botta déjà citée; quant à Aden-Laa, comparez la description de l'Arabie, par Niebuhr, t. II, p. 78, et le voyage du même auteur, t. I, p. 303.)

[2] Voyez la Chronique d'Aboulféda, t. II, p. 313 et suiv. Voyez aussi la Chrestomathie arabe de M. de Sacy, t. II, p. 110 et suiv. ainsi que l'Exposé de la religion des Druzes, t. I, introduction, p. CCLV et suiv. Gagnier, qui ne connaissait pas ces faits, a accusé Aboulféda d'erreur, et il a essayé de changer le texte. Il a cité, à l'appui de son opinion, une médaille arabe d'or, du musée d'Oxford, qu'il a cru avoir été frappée l'an 304 de l'hégire (916 de J. C.), et qui est de l'an 1004 (1595). (Voyez l'édition de Gagnier, pag. 41 et 65.) Une médaille presque semblable a été publiée par Olaus Tychsen, *Additamentum introductionis in rem nummariam*, Rostock, 1796, p. 57 et 58.

[3] Les soixante-huit parasanges indiquent probablement la distance entre Sanaa et Aden Abyan; et les trois marches, la distance entre Aden-Laa et Sanaa.

[4] Postérieurement à l'époque où écrivait Aboulféda, on amena de l'eau des environs à l'aide d'un aqueduc. (Voyez le Voyage de l'Arabie heureuse, p. 62.)

[5] Voyez la Description de l'Arabie, de Niebuhr, part. II, p. 64, et M. Rutgers, *Historia Iemanæ*, p. 216.

jours à peu près de la même longueur, hiver et été. C'était jadis le siége des rois de l'Yémen; le château de ces princes était bâti sur une grande colline appelée Gomdan [1]. Suivant Ibn-Sayd, Djoblé se trouve entre Sanaa et Aden. On lit, dans l'*Azyzy*, que Sanaa est une jolie ville, qu'elle est la capitale de l'Yémen, qu'on y trouve de beaux marchés et beaucoup d'endroits consacrés au commerce.

26° BATN-MARR (la vallée de Marr).

D'après l'*Athoual, 67e degré de longitude, et 21e degré 55 minutes de latitude.*

Batn-Marr, dans le Hedjaz, dans le deuxième climat. C'est une plaine contenant beaucoup de villages; elle est arrosée par des eaux courantes, et plantée de palmiers. Sa situation est à une journée de la Mekke, sur la route des pèlerins d'Égypte et de Syrie. Les palmiers et les champs en culture se succèdent sans interruption, depuis Batn-Marr jusqu'à Ouady-Nakhla. C'est de ces endroits, et de Thayef, que la Mekke reçoit ses légumes, ses fruits et ses approvisionnements. Quand l'eau manque à la Mekke et à Mina, les pèlerins, arrivés à Batn-Marr, portent de l'eau avec eux.

27° SAADA.

D'après l'*Athoual, 67e degré 20 minutes de longitude, et 16e degré de latitude;* d'après Ibn-Sayd, 67e degré 20 minutes de longitude, et 18e degré et demi de latitude.

Saada, ville de l'Yémen, dans le premier climat. Entre Saada et Sanaa il y a soixante parasanges. On lit dans le *Canoun*, que Saada porte aussi le nom de Guyl [2] et qu'on en exporte des cuirs. Suivant l'auteur de l'*Azyzy*, Saada est une ville florissante et peuplée. On y prépare les cuirs et les peaux de vache qui servent pour les sandales. Le sol en est très-fertile. De Saada à Alameschya, nom d'un village considérable, il y a vingt-cinq milles, et de Saada à Kheyvan vingt-quatre milles.

28° KHEYVAN.

D'après l'*Athoual, 67e degré 21 minutes de longitude, et 15e degré 20 minutes de latitude.*

Kheyvan est un canton de l'Yémen, dans le premier climat. Le territoire

[1] Ce château fut détruit sous le khalife Osman. (Voyez le *Specimen historiæ Arabum*, de Pococke, p. 117, et la Chresthomathie arabe de M. de Sacy, t. III, p. 192; voyez aussi le *Liber de expugnatione Memphidis*, publié par M. Hamaker, p. 111.)

[2] *Guyl* ou *gayl* signifie, en arabe, vallée qui abonde en eaux, ou qui se couvre de joncs.

de Kheyvan renferme des villages, des champs ensemencés, des eaux, et les habitants le cultivent avec soin. On y trouve des hommes appartenant aux diverses tribus de l'Yémen. Suivant l'auteur de l'*Azyzy*, Kheyvan fait partie du territoire occupé par les Benou-Aldhahhak, de la famille d'Yafer, et du nombre des descendants des Tobbas [1]. Les eaux qui l'arrosent sont les eaux du ciel. Édrisi dit que de Kheyvan à Saada il y a seize parasanges.

29° THAYEF (Althayef ou le Tournant).

D'après l'*Athoual, 67e degré et demi de longitude, et 21e degré 20 minutes de latitude;* d'après le *Canoun*, 67e degré 10 minutes de longitude et 21e degré de latitude; d'après Ibn-Sayd, 68e degré 31 minutes de longitude et 21e degré 40 minutes de latitude; d'après le *Resm*, 68e degré 20 minutes de longitude et 21e degré 20 minutes de latitude.

Thayef, dans les environs du Hedjaz, au commencement du deuxième climat. C'est une petite ville abondante en fruits. Sa situation est au haut de la montagne de Gazouan : aussi est-ce le lieu le plus froid du Hedjaz. Souvent l'eau gèle dans les flancs de la montagne. Les fruits de Thayef consistent surtout en raisins secs; l'air y est excellent. On dit que ce lieu a été nommé Thayef, parce qu'au temps du déluge de Noé [2] il fut détaché de la Syrie, et qu'après avoir longtemps roulé sur les eaux, il fut déposé là où il se trouve maintenant. Voilà comment l'on explique l'abondance des eaux et les autres avantages physiques qui rendent ce lieu comparable aux plus beaux cantons de la Syrie [3]. Il est dit, dans le *Moschtarek*, qu'entre Thayef et la Mekke se trouve la vallée de Naman, appelée Naman-de-l'Arak [4].

30° ALFOR.

D'après l'*Athoual, 67e degré et demi de longitude et 25e degré de latitude.*

Alfor, dans le Hedjaz, dans le deuxième climat. Ce lieu se trouve à quatre journées au midi de Médine. C'est un groupe de villages très-peuplés. Le

[1] Tobba est le titre que portaient les rois de l'Yémen avant Mahomet.

[2] Le déluge est désigné par le mot *thaufan*, mot qui, si on le rattache à la racine arabe *thafa*, paraît synonyme de *tourbillon*, et que quelques auteurs néanmoins font dériver du grec τυφών.

[3] Comparez ce qui est dit dans la Chrestomathie arabe de M. de Sacy, t. II, p. 270, et le Voyage de Burckhardt, t. I, p. 86 et suiv.

[4] Arak est le nom d'une plante avec les brins de laquelle les Arabes se font des brosses à dent. Probablement la vallée de Naman est connue pour produire cette plante. Burckhardt, t. I, p. 81 et 121, appelle cette vallée *Ouadi-Noman*. Le nom de Naaman-Alarak revient quelquefois dans les poésies arabes comme celui d'une vallée où les amants se donnaient rendez-vous. (Voyez le Dictionnaire d'Ibn-Khalekhan, édition de M. de Slane, t. II, p. 6 et 15.)

chemin le plus court pour se rendre de Médine à la Mekke, c'est la route qui passe près d'Alfor; mais cette route offre peu de sûreté aux voyageurs, à cause des brigandages qui s'y commettent. Suivant la remarque d'Édrisi, parmi les cantons (mikhlaf) qui dépendent de Médine sont Tayma, Doumet-Aldjandal, Alfor, Ouady-alcora, Madyan, Khaybar et Fadak.

31° DJORESCH.

D'après l'*Athoual, 67e degré 50 minutes de longitude et 17e degré de latitude;* d'après le *Canoun*, 67e degré de longitude et 17e degré 5 minutes de latitude; d'après le *Resm*, 65e degré de longitude et 17e degré de latitude.

Djoresch, ville de l'Yémen, dans le premier climat. Cette ville abonde en palmiers. On y remarque diverses races de l'Yémen. Il s'y fabrique beaucoup de cuirs. Suivant l'auteur de l'*Azyzy*, Djoresch est une bonne ville, et dans ses environs est une quantité innombrable d'arbres qui produisent le *cardh* [1]; il s'y trouve plusieurs établissements de corroyeurs; sa latitude est de seize degrés. Édrisi rapporte que Djoresch et Nadjran se rapprochent pour la distance [2] et la population, que la distance qui les sépare est de six marches, et qu'on y trouve des lieux ensemencés et des métairies.

96. 32° MAREB, autrement appelée Saba [3].

D'après l'*Athoual, 68e degré de longitude et 14e degré de latitude;* d'après Ibn-Sayd, 76e degré et demi de longitude et 17e degré de latitude; d'après le *Resm*, 64e degré de longitude et 17e degré 10 minutes de latitude.

Mareb, ville de l'Yémen, dans le premier climat. Entre Mareb et Sanaa sont trois ou quatre marches. Mareb est aujourd'hui en ruines. C'était la capitale des Tobbas de l'Yémen; sa situation est à l'extrémité des montagnes du Hadramaut. C'est là que se trouvait la digue (Alsadd [4]). Mareb est la ville de Saba. On lit dans le *Moschtarek* que cette ville fut ainsi appelée du nom de son fondateur Saba, fils d'Yaschob, fils d'Yareb, fils de Cahthan [5].

[1] Le *cardh* est le fruit d'une espèce d'acacia; suivant d'autres, ce sont les feuilles d'un arbre appelé *selem*. Le cardh entre dans la préparation des peaux. L'arbre qui produit le cardh est si abondant dans l'Yémen, que cette contrée a été nommée le *pays du cardh*.

[2] Au lieu de la *distance*, le texte d'Édrisi porte la *grandeur*.

[3] Mareb paraît répondre à la Mariaba de l'antiquité, et Saba rappelle le pays de Saba, nommé aussi le pays des Sabéens. (Voyez les Études géographiques et historiques sur l'Arabie, par M. Jomard, à la suite de l'Histoire de l'Égypte sous Mohammed-Aly, par M. Mengin, t. III, p. 380 et suiv.)

[4] Sur cette digue, qui joue un grand rôle dans les traditions de l'ancienne Arabie, voyez le Recueil de l'ancienne Académie des Inscriptions, t. XLVIII, p. 484 et suiv.; voyez aussi les Études de M. Jomard, à l'endroit cité, p. 336 et suiv.

[5] Voyez la Chronique d'Aboulféda (*Historia*

33° FAYD.

D'après l'*Athoual, 68e degré 10 minutes de longitude et 26e degré 50 minutes de latitude;* d'après le *Resm*, 68e degré 20 minutes de longitude, et 27e degré de latitude.

Fayd est une ville du Nedjd, à la fin du deuxième climat. C'est une petite ville au milieu de la route des pèlerins de l'Irac, lorsqu'ils se rendent de Koufa à la Mekke. Elle se trouve près de Salma, une des deux montagnes de Thay. Les pèlerins, arrivés là, y déposent une partie de leurs bagages. Fayd est à cent neuf parasanges de Koufa. Suivant l'auteur de l'*Azyzy*, Fayd est à mi-chemin de l'Irac à la Mekke; c'est une ville peuplée et florissante : on y remarque des marchés. Entre cette ville et le tombeau de l'Ibady[1] est la demeure de la tribu de Thay. L'auteur de l'*Azyzy* ajoute qu'entre Fayd et les deux montagnes distinguées par les noms de Salma et d'Adja il y a trente-six milles; ce sont les deux montagnes de Thay. Entre Fayd et Altsalabyé, nom d'un village entouré de murailles et abondant en eaux, il y a quatre-vingt-six milles; entre Altsalabyé et le tombeau de l'Ibady, vingt-neuf milles. Altsalabyé marque le tiers de la route des pèlerins de l'Irac. On lit dans le *Ketab-ala-*

ante-islamica, p. 114.) Les Arabes reconnaissent parmi eux deux races principales, une qui descendait du patriarche Noé, par Cahthan, lequel, suivant l'opinion commune, est le Joctan de la Bible, et l'autre qui descendait d'Ismaël, fils d'Abraham. M. Botta, qui a eu occasion de parcourir l'Arabie, du nord au midi, a cru reconnaître dans les habitants de l'Yémen un teint moins foncé que chez les habitants des environs de la Mekke. Il présume qu'Agar, mère d'Ismaël et concubine d'Abraham, était une négresse, comme le sont encore les femmes esclaves des hommes riches de l'Arabie; et il explique ainsi la différence de teint. (Voyez la relation déjà citée, pag. 141 et suiv.) Du reste, d'après le *Moschtarek* et le *Merassid*, Mareb et Saba désignent également une contrée. Le canton de Mareb porte encore le même nom. (Voy. la Relation de M. Botta, p. 68.)

[1] *Cabr-Alibady*. Les anciens écrivains arabes entendent ordinairement par *ibady*, les chrétiens nestoriens qui occupaient la ville de Hira et les plaines de la Chaldée. Le chrétien, dont il est question ici, est cité par Massoudi, au sujet de la guerre qu'Abraha, roi des chrétiens abyssins du midi de l'Arabie, entreprit contre les idolâtres de la Mekke. (Voyez le *Moroudj-Aldzeheb*, t. I, fol. 197 verso.) Suivant Massoudy, les Arabes qui passaient près du tombeau de ce chrétien lui jetaient des pierres. Les Arabes sont dans l'usage de placer des pierres sur le tombeau des personnes qu'ils veulent honorer, soit pour marquer la place où reposent leurs restes, soit pour empêcher les bêtes féroces de venir fouiller la terre qui les recouvre. (Voyez ce que dit Burckhardt dans ses notes sur les Bédouins, à la suite du Voyage en Arabie, t. III, p. 74, et les Mœurs et coutumes des Arabes du désert, par d'Arvieux, à la suite du Voyage fait par ordre de Louis XIV. Paris, 1717, pag. 312. Voyez aussi le Voyage à Méroé et au fleuve Blanc, par M. Cailliaud, t. I, pag. 49.) Mais quand les Arabes jettent des pierres en passant près d'une tombe, c'est un signe de malédiction. (Voyez la Chronique d'Aboulféda, t. III, p. 372.)

thoual que la longitude d'Altsalabyé est de soixante-huit degrés et demi et sa latitude de vingt-huit degrés et demi.

34° SCHIBAM.

D'après l'*Athoual, 71e degré de longitude, et 12e degré et demi de latitude;* d'après le *Canoun*, 71e degré de longitude et 12e degré de latitude.

Schibam, capitale du Hadramaut, est en dehors du premier climat, du côté du midi. C'est mal à propos qu'Ibn-Alatyr a repris Samany, et a prétendu que Schibam était le nom d'une tribu et non d'un lieu en particulier[1]. Schibam est le nom d'une montagne escarpée où se trouve un grand nombre de villages et de lieux ensemencés. Cette montagne est célèbre entre toutes celles de l'Yémen. On y remarque un château. Schibam est la capitale du Hadramaut. Entre cette ville et Sanaa il y a soixante et onze parasanges, ou, suivant quelques auteurs, onze marches; entre Schibam et Dzamar il n'y a qu'une marche. On lit dans l'*Azyzy* que la montagne de Schibam recèle une nombreuse population, et que cette population vit séparée de tous les peuples voisins. La montagne de Schibam fournit des cornalines et des onyx.

Suivant Édrisi, les deux principales villes du Hadramaut sont Terym et Schibam. Schibam est une forteresse d'un accès difficile et bien peuplée, au milieu de la montagne du même nom. Édrisi ajoute que cette montagne renferme des villages, des champs ensemencés et des eaux courantes[2].

[1] On lit, dans le *Merassid-Alitthila*, au mot *Terym*, nom d'une ville du Hadramaut, que Schibam et Terym étaient primitivement les noms des deux tribus qui occupaient d'abord le pays.

[2] Aboulféda confond ici deux villes fort éloignées l'une de l'autre : l'une située dans l'Yémen, l'autre dans le Hadramaut. C'est probablement dans l'Yémen que se trouve la montagne dont parlent Aboulféda et Édrisi. (Voyez le voyage de Niebuhr, tom. I, pag. 314.) Voici ce que dit l'auteur du *Merassid-Alitthila* : « Schibam, nom d'une grande monta-« gne, auprès de Sanaa, parsemée d'arbres et « de sources; c'est cette montagne qui fournit « de l'eau à Sanaa. Entre Sanaa et la montagne « il y a la distance d'un jour et d'une nuit. La « montagne est difficile à monter, et on n'y « arrive que par un côté qui est habité par la « tribu d'Yafer (oualad Yafer). Cette tribu y « occupe des lieux d'une force merveilleuse, et « des défilés considérables, où se trouvent beau-« coup de fermes, des vignes et des palmiers. « Le chemin, qui mène à la montagne, est fermé « par une porte, dont le clef est déposée auprès « du roi. Lorsqu'un homme de la tribu désire « descendre pour une affaire quelconque, il « fait avertir le roi qui ordonne d'ouvrir la porte. « Les eaux de la montagne se rendent devant « une digue construite dans ce dessein; quand « l'abreuvoir est plein, on ouvre la porte de la « digue, et l'eau se rend à Sanaa et dans ses « divers cantons. Entre la digue et Sanaa, il y « a huit parasanges. On dit que quatre lieux « du nom de Schibam se trouvent dans l'Yé-« men; ce sont (outre la ville dont il vient « d'être parlé): 1° Schibam-Kaukeban, à l'ouest « de Sanaa, à une journée de distance, dans la « montagne déjà décrite; 2° Schibam-Sokhaym, « au sud-ouest de Sanaa, à la distance d'envi-« ron trois parasanges; 3° Schibam-Herzan, au

35° HADJAR (Alhadjar)[1].

Par induction, *71e degré 10 minutes de longitude et 22e degré de latitude.*

Alhadjar, dans l'Yémamé, au commencement du deuxième climat. On lit dans le *Moschtarek* qu'Alhadjar est la même ville que celle d'Yémamé (Alyemamé), et qu'elle est bien connue; d'après cela elle devrait se trouver sous la longitude et la latitude d'Yémamé. Mais, d'autres auteurs disent qu'elle est à la distance d'un jour et d'une nuit de marche de cette ville; on ajoute que les villes d'Yémamé et d'Alhadjar sont occupées par la tribu de Hanyfé (Benou-Hanyfé) et par quelques familles issues de Modhar[2]. A Alhadjar se trouvent les tombeaux des musulmans qui moururent martyrs, dans la guerre contre l'imposteur Mosseylema, sous le khalifat d'Aboubekr[3]. Alhadjar se trouve au nord-ouest, par rapport à Yémamé; entre ces deux villes il y a environ deux marches.

L'auteur du *Lobab* fait mention d'un lieu de l'Yémen appelé Alhodjr, d'où tirait son origine le poëte Ahmed, fils d'Abd-Allah de la tribu des Hodaylites, surnommé en conséquence Alhodjry. Ce poëte est l'auteur des vers suivants:

Au moment de la séparation de mon amie, tandis que mes pleurs coulaient et que les

« sud-ouest de Sanaa, à deux journées de dis-
« tance. Schibam est aussi le nom d'une des deux
« villes du Hadramaut; l'autre ville est Terym. »
Le passage d'Édrisi a été omis par inadvertence dans l'édition du texte.

[1] Cette ville ne doit pas être confondue, ni pour la position, ni pour l'étymologie, avec celle dont il a été parlé ci-devant, n° 17. Celle-ci, suivant Ibn-Khaldoun, fut ainsi appelée d'un mot arabe qui signifie défense, parce que, longtemps avant Mahomet, à la suite d'une invasion des Arabes de l'Yémen, la population fut exterminée, et que défense fut faite à personne de venir s'établir dans le pays. (Voyez la partie du grand ouvrage d'Ibn-Khaldoun qui traite des traditions arabes antérieures à Mahomet, et qui est publiée par M. l'abbé Arri, p. 23.)

[2] Les Benou-Hanyfé sont encore établis dans le pays. La vallée où se trouve la ville actuelle de Derayé, capitale des Wahhabites, s'appelle Ouady-Hanyfé ou Vallée des Hanyfé. Les Benou-Hanyfé descendaient de Rebyé, fils de Nezar, du sang d'Ismaël, fils du patriarche Abraham. Pour Modhar, il était aussi fils de Nezar, et c'est de ce Modhar que naquit plusieurs siècles après Mahomet. Ainsi les Benou-Hanyfé et les Benou-Modhar appartenaient également à la grande famille ismaélite, mise souvent par les indigènes en opposition avec les Hémyarites et les autres familles qui faisaient remonter directement leur origine à Cahthan, arrière petit-fils de Noé. (Voyez, sur les descendants d'Ismaël, la Chronique d'Aboulféda, *Historia ante-islamica*, p. 190 et suiv. et, pour les descendants de Cahthan, *ibidem*, p. 114.) Quelques anciennes tribus se sont maintenues jusqu'à présent; mais d'autres se sont presque éteintes; l'affaiblissement de celles-ci n'est pas seulement l'ouvrage des guerres intestines qui ont de tout temps bouleversé l'Arabie; l'émigration qui eut lieu parmi les tribus, soit au moment de la rupture de la digue de Mareb, dans les premiers siècles de notre ère, soit après la mort de Mahomet, à la suite des conquêtes de l'islamisme, a presque fait disparaître certaines familles.

[3] Chronique d'Aboulféda, t. I, p. 212 et suiv.

larmes de mon amour s'embrasaient parmi les cailloux, je me souvins de ces paroles de Motenabbi; et cependant mon âme s'échappait loin de moi, et ma douleur s'épanchait avec mon sang :

« O vous, dont la séparation nous est si pénible, prenez part à notre douleur. Tant que « durera votre absence, toute chose nous paraîtra manquer de réalité [1]. »

36° YÉMAMÉ (Alyemâmé).

D'après l'*Athoual, 71e degré 45 minutes de longitude, et 21e degré et demi de latitude;* d'après Ibn-Sayd, 71e degré 46 minutes de longitude et 21e degré 21 minutes de latitude; d'après le *Resm*, 71e degré 45 minutes de longitude, et 21e degré et demi de latitude.

La ville d'Yémamé se trouve au commencement du deuxième climat, et appartient au Hedjaz, ou plutôt, suivant une autre opinion, à l'Aroudh. C'est une ville inférieure à Médine; mais elle est plus riche en palmiers que tout le reste du Hedjaz. On lit dans le *Lobab* que sa situation est dans une plaine nue, dans le pays des Alaouâly [2]. C'est là que l'imposteur Mosseylema s'arrogea le don de prophétie. Le pays est occupé par les Benou-Hanyfé. La ville est à seize marches de Bassora, et à la même distance de Koufa. Je tiens d'un témoin oculaire [3] que ce pays renferme en ce moment une nombreuse population, mais peu de palmiers, et qu'il s'y trouve une vallée nommée Alkhardj, nom qui s'applique proprement au fond de la vallée [4]. On lit dans le *Sahhah* qu'Alkhardj est le nom d'un lieu de l'Yémamé, que l'Yémamé est à l'orient par rapport à la Mekke, qu'il forme une plaine, que la vallée de l'Yémamé porte le nom d'Alkhardj, qu'il s'y trouve beaucoup de villages, qu'on y recueille beaucoup de froment et d'orge, qu'aux environs de (la ville d') Yémamé est une source abondante dont l'eau coule librement. Alhassa et Alcathyf sont à l'orient de l'Yémamé, à la distance d'environ quatre marches. L'auteur du *Canoun* dit que (la ville d') Yémamé se nommait primitivement Djau [5].

[1] Ces vers se trouvaient sur le manuscrit autographe de l'auteur, et c'est l'auteur lui-même qui les a biffés.

[2] *Aoualy* signifie en arabe *lieux élevés.*

[3] D'après manuscrit n° 579, il s'agit ici de Hadytsa, fils d'Issa, sur lequel voyez la préface, § I.

[4] Alkhardj est encore le nom de la contrée. (Voyez la Notice sur la carte du pays de Nedjd, par M. Jomard, dans l'Histoire de l'Égypte sous Mohammed-Aly, t. II, p. 563 et suiv.)

[5] *Djau* est un mot arabe qui, suivant le *Merassid-Alitthila*, signifie *large vallée*, et qui s'applique à plusieurs lieux d'Arabie. Au rapport des auteurs arabes, le lieu dont il est ici question fut appelé Yémamé, du nom d'une femme célèbre par sa vue perçante, et qui fut mise à mort à la suite de l'invasion dont il est parlé à la page 133, note 1. (Voyez, sur cette aventure, le Commentaire de M. de Sacy sur les Séances de Hariri, p. 594; et Rasmussen, *Historia præcipuorum regnorum Arabum ante islamismum*,

37° MIRBATH. 98.

D'après l'*Athoual, 72e degré de longitude et 12e degré de latitude*; d'après Ibn-Sayd, 74e degré de longitude, et 14e degré et demi de latitude.

Mirbath, dans l'Yémen, hors du premier climat, du côté du midi, ou sur sa limite. Ibn-Sayd rapporte que cette ville est située sur le golfe de Dhafar, du côté du sud-est, et qu'elle est petite. Suivant Édrisi, Mirbath se trouve à cinq journées du tombeau du prophète Houd[1]. Cet auteur ajoute que les montagnes qui avoisinent Mirbath produisent l'arbre qui fournit l'encens, et que c'est de là que l'encens se répand dans les diverses parties du monde[2].

38° ALAHSA ou Alhassa.

D'après l'*Athoual, 73e degré et demi de longitude et 22e degré de latitude*.

Alahsa, dans le Bahreyn, au commencement du deuxième climat. Cette ville est petite; mais elle abonde en palmiers, en eaux courantes et en sources d'eaux extrêmement chaudes. Alahsa se trouve au milieu du désert (Albaryé); sa situation est à environ deux journées d'Alcathyf, du côté de l'occident, avec une inclinaison vers le midi. Des palmiers l'entourent de toutes parts, comme l'est le goutha de Damas. On lit dans le *Moschtarek* que le mot *ahsa* (et avec l'article *alahsa*) est le pluriel de *hassa*, terme qui indique des sables (qui recouvrent le roc et) au milieu desquels s'absorbent les eaux[3]. L'eau s'arrête sur le roc, de manière que les habitants, en creusant, peuvent la recueillir. Le mot *àlhasa* a servi à désigner différents lieux de l'Arabie; à savoir l'*Ahsa* des Benou-Saad (les descendants de Saad), fils de Heger, dans le Bahreyn, région qui servit de retraite à la secte des Carmathes[4]. Il y a au reste des personnes qui ont cru que l'Ahsa des Benou-Saad est indé-

p. 81 et suivante.) Comme cette femme avait des yeux bleus, elle fut surnommée Alzarka, et on la confondit ensuite avec une femme qui vivait du temps de Mahomet. L'aventure de la première Zarca est, si elle a réellement eu lieu, beaucoup plus ancienne. (Voyez la Chrestomathie arabe de M. de Sacy, t. II, p. 446.)

[1] Houd est, suivant les musulmans, un prophète qui fut chargé de ramener à la vertu un peuple de l'Yémen nommé Ad. (Voyez l'Alcoran, s. XLVI; voyez aussi la Description de l'Arabie, de Niebuhr, part. II, p. 132, et le Journal asiatique de juin 1838, p. 509, et juillet 1839, p. 83.)

[2] Voyez ci-devant, p. 125, note.

[3] *Hassa*, ou *Ahsa*, et avec l'article *alhassa* et *alahsa*, sont le pluriel du mot *hissy*. (Voyez la Chrestomathie arabe de M. de Sacy, t. II, p. 123.) Au lieu de *Hassa*, il serait plus régulier de prononcer *Hissa*. Le nom avec l'article a donné naissance à la forme vulgaire *Lachsa*.

[4] Voyez la Chronique d'Aboulféda, tom. II, p. 324; et l'Exposé de la religion des Druzes, t. I, Introduction, pag. CCXI et suiv. La ville d'Alhassa elle-même fut fondée par le chef des Carmathes, ou plutôt par le chef des Zendj. (Comparez la Chrestomathie arabe, t. II, p. 123, et la Chronique d'Aboulféda, t. II, pag. 228.)

pendant de celui des Carmathes. La ville d'Alahsa est dépourvue de murailles. Entre Alahsa et la ville d'Yémamé il y a environ quatre journées. Les habitants d'Alahsa et d'Alcathyf exportent des dattes dans la vallée de l'Yémamé appelée Alkhardj, et, pour deux charges de dattes, ils reçoivent une charge de froment.

39° ALCATHYF.

Par induction, *73e degré 55 minutes de longitude et 22e degré 35 minutes de latitude.*

Alcathyf, ville du Bahreyn, dans le deuxième climat. Cette ville est située dans la province d'Alahsa, sur les bords du golfe Persique, à environ deux marches de la ville d'Alahsa, du côte du nord-est. Il s'y trouve des endroits où des hommes plongent (pour la pêche des perles). On y remarque des palmiers, mais en moindre quantité qu'à Alahsa. D'après un homme d'Alcathyf, cette ville a un mur et des fossés, avec quatre portes. La mer, au moment du flux, s'avance jusqu'au mur; mais, lorsqu'elle se retire, une partie du sol reparaît au-dessus des eaux. Alcathyf se trouve au fond d'un golfe où les gros navires, au moment de la marée, peuvent entrer avec leur charge. Entre Alcathyf et Alahsa il y a deux journées; entre ces deux villes et Bassora, six; entre ces deux villes et Kadhima, quatre, et entre ces deux villes et Oman, un mois de marche. Alcathyf approche de Salamya[1] pour l'étendue, et se trouve au-dessus d'Alahsa.

40° SOHAR.

D'après l'*Athoual, 74e degré de longitude et 19e degré 20 minutes de latitude;* d'après le *Canoun,* 74e degré de longitude et 19e degré 45 minutes de latitude; d'après Ibn-Sayd, 81e degré de longitude et 19e degré 56 minutes de latitude; d'après le *Resm,* 84e degré et demi de longitude, et 19e degré 45 minutes de latitude.

Sohar, dans le premier climat, dans le Bahreyn[2]. C'est une petite ville en ruines; la ville d'Oman seule est en prospérité[3]. Le territoire de Sohar abonde en palmiers et en fruits. Le pays d'Oman est extrêmement chaud. On lit dans la *Sahhah* que Sohar est la capitale de l'Oman, du côté de la monta-

[1] Salamya est le nom d'une petite ville de la contrée; mais il s'agit probablement ici d'une ville du même nom, située entre Émesse et l'Euphrate, et dont il sera parlé au chapitre de la Syrie.

[2] Lisez: *dans l'Oman.*

[3] La ville d'Oman paraît désigner Mascate, qui est citée par Édrisi sous son véritable nom. Ptolémée parle d'un lieu considérable nommé Ὀμανὸν ἐμπόριον.

gne, comme Touam est la capitale du côté de la mer. L'auteur du *Lobab* fait remarquer qu'Oman est sur les bords de la mer, au-dessous de Bassora. On lit dans l'*Azyzy* qu'Oman est une jolie ville, avec un port où abondent les navires du Sind, de l'Inde, de la Chine et du pays des Zendj. La capitale était auparavant Sohar; on ne trouvait pas de plus belle ville sur le golfe Persique. Le territoire de l'Oman a une étendue d'environ trois cents parasanges. Le pays est occupé par la tribu d'Azd[1].

41° Le BAHREYN (Albahreyn).

D'après l'*Athoual,* la partie la plus orientale du Bahreyn, laquelle se trouve du côté du nord, est sous *le 74e degré 20 minutes de longitude et le 25e degré 45 minutes de latitude*, dans le deuxième climat.

Le Bahreyn est contigu au Nedjd, et abonde en dattes[2]. Ce pays est situé sur les bords du golfe Persique; il servit de demeure à la secte des Carmathes; on y trouve beaucoup de villages. Le pays de Bahreyn s'appelle aussi Hedjer[3].

[1] Voici ce qu'on lit dans le Commentaire sur les Séances de Hariri, par M. Silvestre de Sacy, p. 430 : « Sohar est le marché de l'Oman. C'est « une ville considérable, sur les bords de la mer; « son port a une parasange de long sur une pa- « rasange de large. Le pays d'Oman a une éten- « due de trente (trois cents) parasanges; la por- « tion qui avoisine la mer est unie et sablonneuse; « celle qui en est loin est triste et montagneuse. « Parmi ses villes est celle d'Oman; c'est une « ville forte. D'un côté, elle est baignée par la « mer; de l'autre, elle est arrosée par les eaux « qui viennent des montagnes. On y remarque « des boutiques de marchands, qui sont pavées « en airain, au lieu de l'être en briques de terre. « La ville abonde en palmiers et en jardins; il « s'y trouve toutes sortes de fruits, du blé, de « l'orge, du riz et des cannes à sucre. On dit en « proverbe : Celui qui a de la peine à trouver à « manger, n'a qu'à se rendre à Oman. Le pays « renferme également des pêcheries de perles. Il « existe une autre ville du nom d'Oman, dans « l'Yémen : celle-ci est appelée l'*Oman du fils de* « *Saba.* » (Voyez aussi le Traité d'Alestakhry, p. 14. Comparez, sur l'Oman, la Description de l'Arabie de Niebuhr, part. II, pag. 141 et suiv. et le *Travels in Arabia* de M. Wellsted, Londres, 1838, tom. Ier. Sur Mascate en particulier, comparez le Voyage de Niebuhr, tom. II, pag. 66, et le tom. Ier de la relation de M. Wellsted, pag. 9 et suiv. Sur Sohar, voyez la dernière relation, tom. Ier, pag. 229.) Quant à la ville de Touam, il ne paraît pas que Niebuhr ni M. Wellsted en aient eu connaissance. M. de Hammer pense que Touam désigne la partie de la ville de Sohar qui est tournée vers la mer. Cette opinion me paraît peu probable. On lira, du reste, avec intérêt les articles que M. de Hammer a composés sur l'Arabie, et qui se trouvent dans le *Iahr-bücher* de Vienne, ann. 1840 et 1841. La géographie de l'Arabie exige encore bien des recherches.

[2] A l'exemple de ce qui a lieu pour Khaybar, pour dire que quelqu'un se donne une peine inutile, on dit que c'est comme s'il portait des dattes à Hedjer, dans le Bahreyn. (Voyez l'Anthologie grammaticale de M. de Sacy, p. 129.)

[3] Hedjer ne doit pas être confondu avec Alhadjar et Alhidjr, dont il a déjà été parlé. Dans celle-ci, la lettre H est muette; dans les autres, elle est aspirée. Pour la ville de Hedjer, proprement dite, elle paraît être la même que celle de Alhassa. (Comparez la Chrestomathie arabe de M. de Sacy, t. II, p. 123; et la Description de l'Arabie, de Niebuhr, part. II, p. 198.)

Son extrémité, du côté du nord-est, est sous la longitude et la latitude qui ont été indiquées. L'auteur du *Moschtarek* dit, d'après Alazhery, que le Hedjer a été appelé *al Bahreyn* (ou les deux mers), à cause d'un lac qui est dans la contrée, auprès d'Alahsa, et à cause de la mer qui en occupe tout le côté opposé [1]. Pour indiquer un objet originaire du Hedjer, on dit *hâdjery*, tandis que d'après les lois de l'analogie on devrait dire *Hedjery*. On lit encore dans le *Moschtarek* que le mot *hedjer*, à l'exemple des mots *Scham* (Syrie) et *Irac*, est un nom commun à toute une contrée, et ne désigne pas seulement une ville en particulier.

100. 42° MAHRA.

D'après l'*Athoual*, l'extrémité de la province de Mahra est *sous le 75e degré de longitude et le 16e degré de latitude.* C'est une dépendance de l'Yémen, dans le premier climat.

Le pays de Mahra n'offre ni palmiers ni champs ensemencés. Les richesses des habitants consistent uniquement en chameaux. Ils parlent entre eux un langage barbare que personne ne comprend [2]. Ce pays a la réputation de produire les meilleurs chameaux (de là vient l'expression *chameau mahryé*); on en exporte aussi de l'encens. Il est situé à trente journées du Hedjer (dans le Bahreyn). Ses plaines s'étendent à de longues distances. On lit dans le *Sahhah* que les chameaux surnommés [3] *mahryé* (ne viennent pas de Mahra, mais) sont ainsi appelés du nom d'un chef de tribu appelé Mahra, fils deHaydan [4].

[1] Sur une carte tracée par un scheykh vahhabite, on remarque un lac dans la province d'Alhassa. (Voyez sur cette carte la Notice de M. Jomard, sur le Nedjd, *Histoire de l'Égypte sous Mohammed-Aly*, t. II, p. 555.)

[2] C'est probablement le dialecte hemyaryte, sur lequel M. Fresnel a donné des détails intéressants. (*Journal asiatique* de juillet et décembre 1838.) Dans ces derniers temps, M. Wellsted et d'autres voyageurs anglais ont découvert plusieurs inscriptions, en caractères inconnus, dans la partie méridionale de l'Arabie. A l'aide de ces inscriptions et du mémoire de M. Fresnel, le célèbre M. Gesenius a composé une dissertation qui a paru sous le titre de *Ueber die Himjaritische Sprache und Schrift*, Allgemeine Literatur-Zeitung, du mois de juillet 1841.

[3] Voyez le Traité d'Alestakhry, p. 14.

[4] Mahra descendait de Codhaa, lequel descendait à son tour de Hemyar, fils de Saba. Ainsi la tribu de Mahra était une branche de celle de Codhaa, et celle-ci appartenait à la grande famille hémyaryte, qui a, depuis la plus haute antiquité, occupé la partie sud-ouest de l'Arabie, et que les géographes grecs ont appelée du nom de Homérytes.

CHAPITRE II.

ÉGYPTE.

Après avoir parlé de l'Arabie, je passe à la description de l'Égypte (Dyar- 103.
Misr ou provinces de Misr[1]), laquelle touche à l'Arabie par le Désert des enfants d'Israël (Tyh beny Israyl), et est à l'occident par rapport à l'Arabie. Du côté du midi, l'Égypte est bornée par le pays des nègres de Nubie et d'autres contrées; c'est de ce côté que vient le Nil d'Égypte, dont il a déjà été parlé dans les Prolégomènes, au chapitre des fleuves, et sur lequel il nous paraît inutile de revenir. Là commencent également les deux chaînes de montagnes[2] qui entourent le Sayd, l'une à l'orient du Nil, l'autre à l'occident[3], et qui prennent naissance aux cataractes (djenadil). Ces cataractes se trouvent au-dessus d'Asouan; c'est jusque-là que viennent les barques des Nubiens qui descendent le fleuve, en se dirigeant vers le nord; c'est aussi là que s'arrêtent les navires d'Égypte qui remontent le fleuve en s'avançant vers le midi. Les cataractes consistent dans une montagne d'où le Nil se précipite; le lit du fleuve est couvert de pierres hérissées de pointes au milieu desquelles il est impossible aux navires de passer[4].

Du côté du nord, l'Égypte est bornée par la mer Méditerranée (bahr Alroum), à partir de Rafah[5] jusqu'à Alarysch, et, de là, à travers le Djefar, jusqu'à Farama, puis jusqu'à Althyné, Damiette, le port de Rosette, Alexandrie et la côte qui s'étend d'Alexandrie à Barca. Quant à la limite de l'Égypte du

[1] *Misr* désigne proprement la capitale de l'Égypte, et ce nom a successivement servi à désigner Memphis, Fosthat et le Caire. Voilà pourquoi Aboulféda, voulant parler de la région entière, s'est servi tantôt des mots *Dyar-Misr*, et tantôt *Bilad-Misr*, dont le sens est le même. *Misr* rappelle *Misraim*, qui, dans la Bible, désigne l'Égypte.

[2] *Hadjiz* au singulier; au duel *Hadjizan*.

[3] La chaîne Arabique et la chaîne Libyque. (Comparez, pour ces deux chaînes, les cartes de Ptolémée, et celles du Traité d'Alestakhry, n° III.)

[4] Il existe plusieurs cataractes, les unes plus fortes, les autres plus faibles. Aboulféda semble les confondre ensemble. La principale cataracte se trouve en Nubie, à quelques journées au midi d'Asouan, auprès du lieu appelé *Ouady-halfa*. (Voyez ci-devant, page 86.)

[5] Rapha ou Rhaphia, dans l'antiquité.

côté de l'ouest, elle part du rivage, entre Alexandrie et Barca, et, se dirigeant vers le midi, elle passe derrière les Oasis, puis arrive en Nubie.

La limite méridionale commence en Nubie, et, se dirigeant vers l'orient, arrive, par Asouan, à la mer Rouge. Pour la limite orientale, elle commence sur les bords de la mer Rouge, en face d'Asouan, et, se dirigeant vers le nord, elle passe à Aydab, à Cosseyr, à Colzom; traverse le désert des enfants d'Israël, et atteint la mer Méditerranée auprès de Rafah, d'où nous étions partis.

Entre les lieux remarquables de l'Égypte sont : 1° Alkhosous, nom d'un gros village, dans le Sayd moyen, en face d'Osyouth : Alkhosous est sur la rive orientale du Nil, à environ une course de cheval du fleuve [1]; 2° Camoula [2],
104. nom d'une ville du Sayd supérieur, sur la rive occidentale, et qui possède beaucoup de jardins, ainsi que des plantations de cannes à sucre : Camoula se trouve au-dessus de Cous, à près d'une marche; 3° Daschna, nom d'une petite ville, sur la rive orientale, dans la province de Cous, à environ trois marches de cette ville; 4° Abouayth, nom qui, suivant le *Moschtarek*, s'applique à deux villages : l'un de ces villages se trouve dans le canton de Boussyryé, l'autre dans celui d'Osyouth; c'est de l'un de ces villages que tirait son origine Abou-Yacoub, compagnon de Schafey, lequel a été, en conséquence, surnommé *Abouaythy* [3]; 5° Holouan, nom d'un village situé au-dessus du Caire, sur la rive orientale du Nil; entre ce village et Fosthath il y a environ deux parasanges : c'est un lieu agréable [4]. Holouan est aussi le nom d'une ville située sur les frontières de l'Irac, du côté du Djebal; nous en parlerons plus tard, s'il plaît à Dieu; 6° Sakha [5], nom d'un village dans la partie la plus basse de l'Égypte; ce village a donné naissance à quelques personnages célèbres pour leur science.

Yacout, dans son *Moschtarek*, fait encore mention d'Abouan, nom de trois

[1] C'est-à-dire à environ une lieue française. Sur cette mesure, voyez la préface, § III.

[2] Le nom de Camoula a été écrit par le voyageur Norden *Gamoula;* à cette occasion Michaëlis (*Abulfedæ descriptio Ægypti*, Goettingue, 1776) fait observer, avec raison, que la lettre arabe qui correspond à notre c se rend ordinairement en Égypte par la lettre g.

[3] Ce docteur, dont le nom proprement dit était Youssouf, et qui vivait dans la première moitié du IXe siècle de notre ère, fut persécuté, parce qu'il ne voulait pas reconnaître que l'Alcoran eût été créé, et n'eût pas existé avant les temps. (Voyez la Chronique d'Aboulféda, t. II, p. 180.)

[4] Holouan est une ville fondée, ou du moins restaurée par les Arabes. (Voyez les Mémoires géographiques sur l'Égypte, par M. Quatremère, t. I, p. 25.)

[5] Chez les anciens Égyptiens *Skhoou*, et chez les Grecs Σάϊς. (Comparez les Mémoires géographiques sur l'Égypte, par M. Quatremère, t. I, page 275; et l'Égypte sous les Pharaons, par M. Champollion le jeune, t. II, p. 211 et suiv.)

lieux différents, dont le premier, appelé Abouan d'Athyah (Abouan-Athyah), se trouve près d'Oschmouneyn; le deuxième est situé dans la province de Bahnessa, et le troisième près de Damiette[1].

La contrée située au-dessus de Fosthath, sur l'une et l'autre rives du Nil, porte le nom de Sayd[2] (pays qui monte); la contrée située au-dessous est appelée Ryf[3].

La longueur du Sayd, depuis Asouan jusqu'à Fosthath, est de plus de vingt-cinq marches; sa largeur est entre une journée et une demi-journée. Quant au Ryf, sa largeur, depuis le territoire d'Alexandrie jusqu'à l'extrémité du Hauf oriental, là où commencent les déserts de Colzom, est d'environ huit marches[4].

Suivant Ibn-Haucal, la partie située au nord du Nil, au-dessous de Fosthath, porte le nom de Hauf, et la partie située au midi celui de Ryf. La plus grande portion des cantons de l'Égypte et de ses villages se trouve comprise dans ces deux dénominations[5].

Près d'Asouan est la chapelle de Radyny (mesched Alradyny); c'est une

[1] Le dernier de ces lieux, suivant le *Merassid Alitthila*, est habité par des chrétiens; on y cultive un lin très-fin qu'on appelle, à cause de son origine, *Bouny*, pour *Abouany*. Le mot que je rends par *lin* a été traduit à tort, par Gagnier, par *boisson*. On sait que, jusqu'à ces derniers temps, où la culture du coton a pris un si grand essor en Égypte, la province de Damiette a toujours été renommée pour l'abondance et la finesse de ses lins.

[2] Les Arabes distinguent trois Sayd : le Sayd le plus haut (Alsayd-alala), qui s'étend depuis Asouan jusqu'auprès d'Ikhmym; le Sayd moyen (Alsayd-alaussath), depuis Ikhmym jusqu'à Bahnessa; et le Sayd le plus proche (Alsayd-aladna), depuis Bahnessa jusqu'auprès de Fosthath. (Voy. l'*Index geographicus* de Schultens, p. 83.)

[3] Ce mot paraît être d'origine arabe, et désigne, en général, les lieux cultivés, par opposition aux terres arides. Ordinairement on l'applique au Delta, ou du moins à une partie du Delta.

[4] Le Hauf oriental est la contrée située à l'est du Delta, et qui a pour capitale Belbeys. (Voy. ci-après, n° 26.) Le Hauf occidental se trouve du côté de Rosette. Le mot *Hauf* paraît s'appliquer, en général, aux parties de la Basse-Égypte qui sont situées hors du Delta, et que les eaux du Nil, à l'aide de canaux, atteignent au moment de l'inondation.

[5] Les paroles d'Ibn-Haucal, paroles qui sont empruntées au Traité d'Alestakhry, semblent tout à fait en contradiction avec ce qu'a dit d'abord Aboulféda, et cependant les deux récits s'accordent parfaitement. Il faut savoir que, par la plus étrange méprise, Alestakhry et Ibn-Haucal, qui l'a copié, ont cru que le Nil coule de l'est à l'ouest, et non pas du midi au nord; il faut savoir, de plus, qu'Alestakhry n'a tenu aucun compte des différentes branches du Nil, et que, pour lui, le seul et véritable Nil est le bras qui va se perdre dans le lac Menzalé. (Voy. le Traité d'Alestakhry, p. 26 et suiv. avec la carte qui s'y rapporte.) En ce sens, la chaîne Arabique et les sables qui s'étendent depuis Fostath jusqu'au lac, sables au milieu desquels se trouve réellement le Hauf, du moins le Hauf oriental, sont situés au nord du Nil; par une conséquence nécessaire, la chaîne Libyque, la plaine de Memphis et tout le Delta, y compris le Ryf proprement dit,

grande chapelle, sur la rive orientale du Nil, à une course de cheval d'Asouan, du côté du midi[1].

Le Sayd est une contrée longue et étroite, sur l'une et l'autre rives du Nil, entre deux montagnes. On y remarque un grand nombre de villes et de cantons. Le Sayd est au midi de Fosthath, et se prolonge depuis cette ville
105. jusqu'à Asouan. Auprès d'Osyouth est le village de Theha, d'où est sorti un célèbre docteur hanefyte, surnommé, en conséquence, *Thehavy*[2].

En Égypte, on remarque les Oasis (*Alouahat*, au pluriel, et au singulier *Alouah*). Les Oasis sont des lieux entourés de toutes parts de déserts, mais abondants en palmiers et en eaux courantes, provenant de sources[3]; ce sont comme des îles au milieu de sables et de solitudes. Entre les Oasis et le

se trouvent au midi du fleuve. On peut dire encore que la Basse-Égypte, comprenant le Ryf et le Hauf, forme la meilleure partie du territoire Égyptien. Le passage d'Ibn-Haucal, cité par Aboulféda, avait embarrassé M. Silvestre de Sacy et M. Quatremère. (Voyez les Recherches sur la langue et la littérature de l'Égypte; Paris, 1808, p. 178 et suiv. et la traduction française de la Relation d'Abd-allathif, p. 396.)

[1] Au lieu de *Radyny*, il faut peut-être lire *Rodayny;* le mot *mesched*, qu'on traduit ordinairement par *chapelle*, signifie proprement *lieu où quelqu'un a souffert le martyre;* en ce sens, ce mot pourrait indiquer ici un tombeau ou même un cimetière. D'un autre côté, dans un des exemplaires manuscrits du Traité d'Aboulféda, le mot *mesched* est remplacé par *mesdjid* ou mosquée; enfin Édrisi paraît entendre par *Radyny* le nom d'un village. (Voyez l'*Africa* de Hartmann, pag. 489.) Les environs d'Asouan ont subi un grand nombre de révolutions; la ville d'Asouan, elle-même, a plusieurs fois changé de place, et il est difficile de déterminer ce qu'on doit entendre par la dénomination employée ici. Peut-être est-ce le tombeau de l'un des musulmans qui, dans les premiers temps de l'islamisme, se signalèrent contre les Nubiens qui professaient alors le christianisme, tombeau autour duquel se seraient groupées quelques maisons? Peut-être est-ce le cimetière où les musulmans tués les armes à la main furent enterrés? Ce qu'il y a de certain, c'est qu'il existe encore à présent à quelque distance, au sud d'Asouan, un vieux cimetière musulman très-vaste, avec un grand nombre de pierres funéraires arabes. M. Nestor Lhôte, qui a visité pour la seconde fois les environs d'Asouan, dans les premiers mois de l'année 1841, ayant essayé d'enlever quelqu'une de ces pierres, en fut empêché par les habitants. La même résistance avait été opposée précédemment à des Anglais qui avaient formé une tentative semblable. Le nom de lieu cité par Édrisi avec Radyny, est Adfou ou Odfou, répondant à l'*Atbô* des anciens Égyptiens, et à l'*Apollinopolis magna* des Grecs. (Sur cette dernière ville, voyez l'Égypte sous les Pharaons, t. I, p. 174 et suiv.) Le passage d'Édrisi a été altéré dans la traduction française. (Voyez au tome Ier, p. 27.)

[2] Le nom de ce docteur était Ahmed, et il mourut l'an 321 de l'hégire (933 ans de J. C.). (Voyez la Chronique d'Aboulféda, t. II, p. 380.)

[3] Un Français qui est maintenant gouverneur des Oasis, pour le vice-roi d'Égypte, M. Ayme, a reconnu dans des puits qui paraissent remonter à la plus haute antiquité, des puits artésiens. (Voyez le Bulletin de la Société d'encouragement pour l'industrie nationale, Paris, 1838, p. 394.) Il est fait mention de ces puits par Olympiodore, écrivain grec du Ve siècle de notre ère et né à Thèbes même. Le passage en question se trouve dans la *Bibliothèque* de Photius, pag. 61 de l'é-

Sayd est un désert de trois journées. L'auteur du *Lobab* dit qu'*Alouah* est le nom d'une contrée d'Égypte située au milieu d'un désert, sur la route du Magreb. De son côté, Yacout, dans le *Moschtarek*, écrit *Ouah*, regardant les deux lettres qui précèdent comme l'article[1]; et il dit que c'est le nom de trois cantons situés à l'occident du Sayd, derrière la chaîne de montagnes qui longe le Nil. On distingue, ajoute-t-il, ces trois cantons par les noms de *Ouah aloula* (première Oasis), *Ouah aloustha* (moyenne Oasis) et *Ouah alcosoua* (Oasis l'extrême)[2]. La plus importante des Oasis est la première; elle est ar-

dition de M. Bekker, Berlin, 1824. Comme ce passage éclaircit certaines expressions des géographes arabes, je crois devoir le reproduire ici en latin; c'est Photius qui parle : « De Oasi auc- « tor multa narrat incredibilia. De ejus primum « temperie; et quod sacro ibi morbo non modo « nulli laborent, sed etiam si qui aliunde adve- « niant, eo liberentur, ob benignam aeris tem- « periem. De copiosa deinde quæ ibidem est « arena, deque puteis, qui fossione ad ducentos « et trecentos, nonnunquam vero etiam ad quin- « gentos cubitos facta, scaturiginis rivos per ori- « ficium effundunt; unde per vices ii, qui com- « muni labore opus fecerunt, haurientes arva « sua rigant agricolæ. Arbores perpetuo ibi poma « ferre, et frumentum illic natum omni frumento « esse præstantius, niveque candidius. Interdum « bis quotannis hordeum ibi seri, milium autem « perpetuo ter. Rigare incolas ruscula sua æstate « tertio quoque die, hyeme, sexto, atque hinc « tantam terræ fertilitatem conciliari. Nunquam « ibi cœlum nubes contrahere. Ad hæc de horolo- « giis quæ ibidem conficiuntur. Oasim memorat « insulam olim fuisse, atque a continente divul- « sam, eademque ab Herodoto vocari *Beatorum* « *insulam*. Insulam ante fuisse ex eo conjecturas « ducit, quod testæ marinæ et ostrea lapidibus « adhærescentia, in eo monte inveniantur, qui « ex Thebaide in Oasim ducit; deindè etiam, « quod perpetuo copiosa ibi arena scatet, tres- « que Oases replet. Nam etiam ipse tres Oases « esse tradit, duas magnas, exteriorem unam, « alteram interiorem, e regione sibi invicem op- « positas, centum milliarium spatio interjecto, « cum tertia parva, longo interstitio ab alteris « duabus separata. Insuper hoc etiam argumento « insulam fuisse tradit, quod sæpenumero acci- « dit, ut pisces ab avibus eo delati visantur, aut « certe arrosorum piscium reliquiæ, ut inde « conjectare liceat, non admodum longe abesse « mare. » A l'égard du dernier trait, M. Ayme rapporte qu'un puits qu'il avait nettoyé à la profondeur de trois cent vingt-cinq pieds, lui fournissait du poisson pour sa table, d'où M. Ayme conclut avec raison qu'au-dessous du sol se trouve un cours d'eau. On peut voir aussi ce que dit M. Arago. (*Annuaire du bureau des longitudes*, année 1835, p. 211 et suiv.) Le passage d'Olympiodore avait déjà été signalé par M. d'Avezac, et il pourrait s'appliquer à plusieurs autres parties de l'Afrique. (Voyez, du reste, le Journal des Savants de 1837, p. 739.

[1] L'opinion d'Yacout est fondée, et le nom des Oasis paraît avoir été chez les Égyptiens *Ouahé*. (Voyez l'Égypte sous les Pharaons, par M. Champollion le jeune, t. II, p. 284 et 367.)

[2] Les Oasis ont été explorées dans ces derniers temps. La première Oasis paraît répondre à l'Oasis septentrionale (Ouah-albahryé); celle-ci est située du côté du nord, au sud-ouest du Fayoum. La deuxième Oasis serait l'Oasis intérieure (Ouah-aldakhilé), située à l'ouest de Soyouth. Enfin la troisième Oasis serait la même que l'Oasis extérieure (Ouah-alkharidjé), ou l'Oasis méridionale (Ouah-alkiblyé), située à l'ouest des ruines de Thèbes. A l'égard de l'Oasis de Syouah, la plus fameuse de toutes en Europe, et qui semble être l'Oasis d'Ammon, Aboulféda, comme on le verra, l'a classée dans le chapitre du Magreb, avec l'Oasis d'Audjela,

rosée par des ruisseaux; il s'y trouve des bains d'eau chaude et d'autres propriétés particulières. Le pays est couvert de palmiers et de moissons. Ses habitants vivent d'une manière très-grossière [1].

Ibn-Sayd fait remarquer qu'à Asouan, dans la direction de l'orient, commence la route des pèlerins qui vont s'embarquer à Aydab et dans les autres ports de la mer Rouge pour se rendre à la Mekke. En partant d'Asouan les pèlerins suivent la route Alouadhah; cette route se joint avec celle qui part de la ville de Cous. Elle porte le nom d'*Ouadhah* (ouverte), parce qu'à la différence de celle de Cous elle suit un sol uni [2].

Entre les monuments les plus curieux de l'Égypte était le phare d'Alexandrie, qui avait cent quatre-vingts coudées de haut. Ce phare fut bâti pour servir de guide aux navires; en effet, la côte d'Alexandrie est basse; on n'y aperçoit pas (de la mer) des montagnes, ni rien qui puisse servir de signal. Au haut du phare était un miroir en fer de Chine, dans lequel venaient se réfléchir les navires grecs (ce qui mettait le pays à l'abri de toute surprise de leur part). En conséquence, les chrétiens usèrent d'artifice et enlevèrent le miroir. Cet événement eut lieu dans le premier siècle de l'islamisme, sous le khalifat de Valyd, fils d'Abd-almalek [3].

bien qu'elle fût de son temps, comme à présent depuis quelques années, dans les dépendances de l'Égypte. Du reste, l'auteur du *Merassid Alitthila* a disposé les trois Oasis autrement que je ne le fais ici, et il serait difficile avec des données aussi vagues, d'arriver à rien de précis. Le passage du Merassid se trouve dans l'*Index geographicus* de Schultens, p. 83. (Voyez aussi l'*Africa* de Hartmann, p. 494.)

[1] On peut voir les relations de Belzoni et de M. Cailliaud. M. Cailliaud, outre une Relation particulière de l'Oasis de Thèbes, a donné une description des autres Oasis, y compris l'Oasis de Syouah, dans le tome Ier du Voyage à Méroé.

[2] Pour comprendre ce passage d'Ibn-Sayd, il faut savoir qu'à partir du milieu du XIe siècle de notre ère, jusqu'au milieu du XIIIe, c'est-à-dire pendant les guerres des croisades, les pèlerins de l'Égypte et du reste du nord de l'Afrique, trouvant le voyage à la Mekke par terre trop périlleux, à cause du voisinage des Francs, remontaient le Nil. Les uns, arrivés à Cous, mettaient pied à terre et se rendaient, à travers des chemins affreux, à Aydab; les autres remontaient le fleuve jusqu'à Asouan, et, arrivés à cette ville, ils avaient l'avantage de trouver un sol uni jusqu'au point où la route de Cous atteignait la plaine. Les pèlerins qui revenaient de la Mekke et les marchands de l'Arabie Heureuse, débarquaient également à Aydab, d'où ils se rendaient sur les bords du Nil, les uns à Cous, et les autres à Asouan; cet usage, comme on l'a vu dans la préface, n'existait plus au temps d'Aboulféda; alors, comme aujourd'hui, les pèlerins égyptiens et ceux du nord de l'Afrique, faisaient le tour de la mer Rouge, et il ne s'embarquait à Aydab que les pèlerins venus de l'intérieur de l'Afrique. (Voy. à cet égard la Description géographique de l'Égypte, par Makrizi, manusc. ar. de la Biblioth. roy. anc. fonds, n° 673, t. I, fol. 157 verso.)

[3] Sur le phare, voyez les notes de M. Letronne, trad. de Strabon, t. V, p. 329 et suiv. Il serait possible qu'au milieu des récits fabuleux des Arabes il y eût quelque chose de vrai. Com-

Alexandrie se trouve dans une presqu'île de sables, entre le canal d'Alexandrie et la mer. La longueur de la presqu'île est d'une demi-marche; toute la presqu'île consiste en vignobles et en jardins[1]. Le sol est un sable fin, d'un aspect agréable. Le canal d'Alexandrie, lequel vient du Nil, offre un coup d'œil enchanteur. En effet, il est encaissé, couvert de verdure sur ses deux rives, et entouré de jardins. C'est au sujet de ce canal que Dhafer, surnommé Alhaddad[2], a fait les vers suivants:

Combien de fois il a offert, le soir, à tes yeux, un coup d'œil qui répandait dans ton cœur la joie la plus vive! 106.

C'est un jardin aussi doux qu'une joue couverte d'un léger duvet; c'est un ruisseau où la main rafraîchissante du vent du nord a laissé son empreinte.

Semblables à de jeunes beautés, les palmiers s'y montrent parés de leurs atours; on prendrait les fruits dont ils sont couverts pour les pierreries qui ornent le cou des belles[3].

Entre les villes de l'Égypte on peut citer Damanhour, au sud-est d'Alexandrie. C'est la capitale de la province de Bohâyra[4]; elle est arrosée par un canal qui dérive du canal d'Alexandrie; sa situation est à une marche de cette dernière ville[5]. On la surnomme Damanhour-Alouohosch; c'est de cette ville que viennent les étoffes appelées *Damanhoury*. Damanhour est encore le nom d'un village entre Fosthath et Alexandrie; celle-ci est nommée Damanhour-Alouahschy. Il existe une troisième Damanhour: c'est un village, aux environs du Caire, nommé Damanhour-de-Schobra et Damanhour-du-Martyr (Damanhour-Alschahyd)[6]. On peut de plus citer Foua, ville située près d'Alexandrie, au centre du pays.

parez mon ouvrage sur les Monuments arabes, persans et turks du musée Blacas, t. II, p. 418; et l'Histoire des sciences mathématiques en Italie, par M. Libri, t. I, p. 216 et suiv.

[1] On ne trouve plus de vignes aux environs d'Alexandrie; mais, ainsi que l'a fait remarquer Michaëlis, il y en avait au temps d'Athénée, et rien n'empêche de croire qu'il n'en fût de même au temps d'Aboulféda.

[2] Sur ce poëte, voyez le Dictionnaire d'Ibn-Khalekan, t. I, p. 340.

[3] Le tableau qu'on voit ici se rapporte à l'époque où les environs d'Alexandrie étaient arrosés par l'eau du Nil, et où le mouvement du commerce animait tout. (Voyez, sur les changements qui sont survenus dans l'intervalle, l'Afrique de M. Karl Ritter, t. III, p. 127 et suiv.)

[4] Littéralement: « la province du lac. » C'est le nome maréotique de l'antiquité, ainsi appelé du nom du lac Maréotis.

[5] Le nom de Damanhour était chez les anciens Égyptiens *Timenhor*, ce qui signifie *la ville de Horus*. Les Grecs avaient fait de cette dénomination celle de *Hermopolis*; c'est l'*Hermopolis parva*.

[6] Damanhour-Schobra ou Schobra tout court, fut surnommé *Damanhour-du-Martyr*, parce que les chrétiens de ce village conservaient dans une châsse le doigt de saint Georges, lequel mourut pour la foi, et dont l'église célèbre la fête le 23 avril. Aux approches du débordement du Nil, les chrétiens trempaient ce doigt dans le

Une ville qui a joué un grand rôle dans l'antiquité, c'est Farama (Alfarama). Cette ville, située sur les bords de la mer Méditerranée, est aujourd'hui ruinée; elle se trouve à près d'une journée de Cathya[1]. Là, suivant Ibn-Haucal, est le tombeau de Galien[2]. Ibn-Sayd fait remarquer qu'auprès de Farama, la mer Méditerranée se rapproche de la mer Rouge, de manière qu'il n'y a plus entre elles qu'environ soixante et dix milles. Amrou fils d'Alas, ajoute cet auteur, eut l'idée de faire une coupure qui aurait mis les deux mers en communication l'une avec l'autre; la coupure devait se faire là où est le lieu nommé jusqu'à nos jours Dzanb-Altamsah (queue du crocodile). Mais le khalife Omar, fils d'Alkhattab, s'y opposa, disant que ce serait fournir aux navires grecs le moyen (de s'introduire dans la mer Rouge et) d'enlever les pèlerins qui se rendent à la Mekke[3].

La ville de Mansoura, suivant la remarque de l'auteur du *Moschtarek*, est située en face de Djaudjer, là où le Nil se partage en deux branches, dont l'une va à Damiette et l'autre à Oschmoun; sa situation est entre le Caire et Damiette. Elle fut fondée par le sulthan Malek-Kamel, fils de Malek-Adel, au moment de l'expédition des Francs contre Damiette, et tandis qu'il tenait tête à l'ennemi[4]. Le même auteur fait observer que le mot Mansoura (qui signifie, en arabe, *victorieuse*) est le nom de plusieurs autres villes, aujourd'hui en ruines (mais qu'on avait ainsi nommées comme présage d'une destinée glorieuse).

107 Quant à Djaudjer, en face de Mansoura, c'est une ville située à l'endroit du partage du Nil en deux branches, dont l'une, qui coule à l'orient, porte

fleuve, et c'est à l'influence de cette relique qu'ils attribuaient les inondations bienfaisantes. (Comparez l'*Historia patriarcharum Alexandrinorum*, par l'abbé Renaudot, p. 606 et suiv. *Recueil des notices et extraits des manuscrits*, t. IV, p. VII et suiv. et le *Liber de expugnatione Memphidis*, par M. Hamaker, p. 134.) Quant au mot *Schobra*, en lui-même, il paraît avoir eu un sens dans la langue des anciens Égyptiens. Ce mot accompagne le nom d'un grand nombre de localités égyptiennes, et l'auteur du *Moschtarek* cite jusqu'à cinquante-trois Schobra.

[1] Farama se trouve près de l'emplacement de l'ancienne Peluse, et paraît avoir été une de ses dépendances. (Sur l'histoire de Farama, voyez M. Hamaker, *Liber de expuguatione Memphidis*, notes, p. 16 et suiv.) Les ruines de Peluse ont été découvertes par le général Andréossy, à l'époque de l'expédition française. (Voyez la grande description de l'Égypte, édition in-8°, t. XI, p. 550 et suiv.)

[2] Les écrivains de l'antiquité ne disent pas que Galien soit mort à Peluse.

[3] Aboulféda semble confondre le canal creusé sous les rois égyptiens et le canal qui eut pour auteur l'empereur Trajan, canal dont le cours d'eau qui traverse encore à présent le Caire est un des restes. (Voyez, sur ces deux canaux, le Mémoire de M. Letronne, *Revue des deux mondes*, du 15 juillet 1841.)

[4] Voyez mes Extraits des historiens arabes des Croisades, Paris, 1829, p. 409.

le nom d'Oschmoum-Thenah, et l'autre, qui coule à l'occident, passe devant Damiette. L'île formée par ces deux bras du fleuve est connue sous le nom de Baschmour.

Il existe encore un lieu appelé Oschmoun-Djoreis; c'est un village situé sur la rive orientale du bras du Nil qui coule à l'ouest de Menouf[1], au dessous de Schetnouf, en face de l'île d'Alkitt. J'ai vu ce lieu en me rendant, par eau, du Caire à Alexandrie[2].

Entre les dépendances de l'Égypte est Thor (Althour), nom d'un port considérable (dans la presqu'île de Sinaï), où se trouve un marché et où les négociants affluent. La situation de Thor est entre Colzom et Éla. A une marche de cette ville est Thor du Sinaï (Thour Sina), nom d'un grand couvent. Là sont les montagnes de Thor, qui s'avancent dans la mer Rouge et qui resserrent la mer entre le pays de Thor et le territoire égyptien; c'est à l'extrémité de la langue de mer qui pénètre entre Thor et le sol d'Égypte qu'est la ville de Colzom; celui qui veut se rendre d'Égypte à Thor est obligé de faire le tour de la mer, en passant par Colzom.

Le canal de Fayoum se sépare du Nil, près de Dherout-Alserban[3], et, se dirigeant vers le nord, il passe à Bahnessa, puis devant la ville d'Allahoun; là, se détournant vers l'ouest, il se rend dans le Fayoum. A Allahoun est une digue nommée la barrière d'Allahoun (Hidjr-Allahoun); cette digue est

[1] C'est la branche du Nil qui se rend à Rosette.

[2] Oschmoun ou Oschmoum correspond au *Schmouni* ou *Schmoumi* des anciens Égyptiens. Pour distinguer ce lieu des autres lieux du même nom, on le surnomma Oschmoun-Djoreysch, du nom de la ville de Djoreis, Djoreisch ou Djoreyschan, située à quelque distance. Quant à l'île d'Alkith, elle est mentionnée dans l'état arabe des provinces et des villages de l'Égypte, état que M. de Sacy a publié à la suite de sa traduction de la Relation d'Abd-allathif. (Voyez à la p. 674.) Au lieu d'Alkith, M. Champollion prononce *qoth* ou *alkoth*. (Voyez l'Égypte sous les Pharaons, t. II, p. 153.) Quant au voyage d'Aboulféda, il en a été parlé dans la préface, § 1.

[3] Dherout-Alserban est, suivant le Merassid-alitthila, le nom d'un village du Sayd, abondant en jardins et en palmiers. A l'égard du canal lui-même, c'est le canal appelé Menhy, ou bien encore canal de Joseph (bahr Youssouf) du nom du patriarche Joseph, auquel on en attribue la fondation. Dherout-Alserban s'appelle aussi *Dherout-alscheryf*, en mémoire du scheryf ou descendant de Mahomet, nommé Thaleb, qui en fut le propriétaire. Ce Thaleb, au moment de la chute des sulthans Ayoubytes, vers le milieu du XIIIe siècle de notre ère, essaya de rétablir le pouvoir dans les mains des hommes de race arabe; il se souleva contre les Mamelouks, et fut vaincu. (Voyez le récit de Makrizi, *Histoire des sultans Mamlouks*, publiée par M. Quatremère, t. I, p. 40 et suiv. voyez aussi la Chrestomathie arabe de M. de Sacy, t. II, p. 24.) A l'égard du mot *Dheroath*, qui est commun à un grand nombre de localités en Égypte, comme ces localités se trouvent toujours à la naissance de quelque canal dérivé du Nil, M. Champollion a conjecturé que *Dherouth* est synonyme du mot égyptien *terot*, qui signifie *partage* ou *dérivation*. (Voyez l'Égypte sous les Pharaons, t. II, p. 20.)

percée d'une grande ouverture par laquelle, lorsque le Nil est dans sa crue, les navires peuvent se rendre dans le Fayoum.

Dans les dépendances du Fayoum est Boussyr. Le nom de Boussyr est commun à plusieurs lieux d'Égypte. Le Boussyr du Fayoum est surnommé Caurydès; c'est là que fut tué Merouan, surnommé l'Ane, le dernier des khalifes Ommyades[1]. Le Boussyr de Sidr (Boussyr Alsidr) appartient au territoire de Djyzé (Aldjyzé[2]). Il y a un troisième Boussyr, qui se trouve dans le canton de Semennoud[3], et qui porte le surnom de Boussyr de Bana (Boussyr-Bana[4]). Enfin il y a un quatrième Boussyr dans le canton de Bousch[5].

Au nord de Fosthath est la ville du Caire, fondée par les khalifes Fathimides, qui s'établirent d'abord dans le Magreb (aux environs de Tunis) et qui, ensuite, se rendirent maîtres de l'Égypte. Le premier d'entre eux qui
108. régna sur l'Égypte est Maad, surnommé Moezz (lidyn-allah). Il était fils d'Ismaël-Almansour, fils de Mohammed-Cayem-bi-amr-allah, fils d'Obeyd-allah Almahdy. Moezz, devenu maître de l'Égypte, jeta les fondements du Caire, en l'année 359 (970 de J. C.[6]). Ibn-Sayd rapporte que, lorsque le Caire eut été fondé, la foule se porta de préférence dans la nouvelle ville et laissa Fosthath; on parut être mal à l'aise dans un lieu qu'on recherchait naguère à l'envi. Le Caire, ajoute cet auteur, était auparavant un jardin appartenant à la famille de Theyloun, et se trouvait dans le voisinage du quartier habité par ces princes, quartier nommé Alkethay. Le Caire (Alcahiré ou la Victorieuse) fut ainsi nommé en signe de bon augure, et pour indiquer l'ascendant de cette ville sur quiconque essayerait de lui nuire[7]. Cette ville n'est

[1] Voyez la Chronique d'Aboulféda, t. I, p. 484 et suiv. voyez aussi M. Freytag, *Selecta ex historia Halebi*, p. 63. Alestakhry, pag. 29, a confondu Boussyr Caurydès avec la ville d'Ansena, située à l'orient du Nil. (Voyez ci-après, n° 14.)

[2] *Djyzé* est un mot arabe qui signifie *côté opposé, lieu situé en face.* Il a servi à désigner un grand nombre de lieux placés à l'opposite d'autres lieux plus considérables. Ici il est question de Djyzé, sur la rive occidentale du Nil, en face du Caire.

[3] Semennoud est le *Sebennytus* des anciens, dans le Delta.

[4] Le Boussyr du Delta fut surnommé Boussyr de *Bana*, du nom de la ville de Bana, située dans le voisinage. Le mot Boussyr, que les Grecs prononçaient Βούσιρις et les Latins *Busiris*, est l'altération de l'ancien égyptien *Bousiri* ou *Pousiri*, signifiant *lieu d'Osiris.* (Voyez l'Égypte sous les Pharaons, t. II, p. 184 et suiv.)

[5] Bousch se trouve dans la province de Bahnessa. (Voyez la Relation d'Abd-allathif, traduite par M. Silvestre de Sacy, p. 688.)

[6] Voy. la Chronique d'Aboulféda, t. II, p. 498.

[7] Les Coftes appellent dans leur langue le Caire *Keschrômi*, et avec l'article *tikeschromi*, dénomination signifiant *qui brise l'homme.* (Voyez les Mémoires géographiques sur l'Égypte, par M. Quatremère, t. I, p. 49; et l'Égypte sous les Pharaons, t. II, p. 36.)

pas bâtie sur les bords du Nil, mais à quelque distance du fleuve, à l'orient. Pour Fosthath, sa situation est sur le fleuve; c'est un lieu où les navires abordent et d'où ils mettent à la voile; aussi Fosthath est plus facile à approvisionner que le Caire, et les vivres y sont à plus bas prix.

Entre les monuments les plus singuliers de l'Égypte, on peut citer les deux pyramides (Hareman[1]); ce sont deux édifices considérables dont l'élévation est telle, qu'une flèche lancée par une main vigoureuse, ne pourrait en atteindre le sommet. C'est là un fait qui paraîtra étrange, et que je n'oserais pas affirmer, si je n'en avais été moi-même témoin. C'étaient originairement des mausolées; or, on a écrit à leur sujet bien des choses, dont il serait impossible d'avoir une démonstration certaine. Elles sont à l'occident de Fosthath, à environ une demi-marche; dans le voisinage sont plusieurs pyramides moins grandes.

Au nord de Belbeys, à la distance d'environ une marche, est Abbassé (Alabbassé). Cette ville est d'une origine moderne; elle a été ainsi appelée du nom d'Abbassé, fille d'Ahmed-ben-Theyloun, laquelle, lorsqu'elle accompagna Catr-alneda (goutte de rosée), fille de son frère Khomarouyé, qui partait pour épouser Almotadhed, khalife de Bagdad, s'avança jusqu'en ce lieu et y dressa ses pavillons. Là fut bâti un village qui reçut le nom de la princesse[2].

Parmi les cantons de l'Égypte, est le Djefar, autrement appelé les *Sables d'Égypte* (Ramal-Misr). On y remarque seulement quelques stations pour les voyageurs; la principale et la plus célèbre est Cathya; vient ensuite Ouarradé (Alouarradé); dans l'une et l'autre stations se trouvent des habitations et quelques palmiers. Le Djefar est borné par les côtes de la mer Méditerranée, à partir de Rafah jusqu'au lac de Tennys; par le lac de Tennys, la mer Rouge, 109.

[1] Hareman est le duel de *Harem*. Le mot *pyramide* semble être un composé de *Harem* et de l'article égyptien *pi*; mais on n'est pas d'accord sur l'origine et la signification du mot *Harem*. (Voy. la Relation de l'Égypte, par Abd-allathif, traduction de M. Silvestre de Sacy, p. 294.)

[2] Ceci se passait vers l'an 893 de notre ère. (Voyez les Annales d'Eutychius, publiées par Pococke, t. II, p. 478.) Non loin de la ville d'Abbassé, se trouve la ville de Salehyé (Alsalehyé), du nom du sulthan Ayoubite Malek-saleh, qui en jeta les fondements vers le milieu du XIIIe siècle de notre ère. (Voyez la Chronique d'Aboulféda, t. IV, p. 505 et 517.) La contrée dans laquelle sont les villes d'Abbassé et de Salehyé, et sur le nom de laquelle les auteurs arabes varient, paraît s'appeler *Alsayeh*; c'est la leçon que portent les manuscrits de la Chronique d'Aboulféda, et ce nom est peut-être une dérivation du mot arabe *Saha*, signifiant *une terre où l'on trouve de l'eau à une petite profondeur*. Tel est, du moins, le cas de la contrée en question.

le désert des enfants d'Israël et l'espace compris entre le désert des enfants d'Israël et la mer Méditerranée, auprès de Rafah, point d'où nous sommes partis. Quant au désert des enfants d'Israël (Tyh beny Israyl), on dit qu'il a quarante parasanges de long, sur à peu près autant de large; le sol en est âpre et sablonneux, et ses sources offrent une eau d'un goût désagréable. Il est borné par le Djefar, la mer Rouge et le territoire de Jérusalem [1].

Dans le Djefar, on remarque, 1° Rafah, lieu de station, placé à l'extrémité de l'Égypte, du côté de la Syrie, à une marche de Gaza; il s'y trouve des chevaux de poste; 2° Alarysch, qui est également aujourd'hui un lieu de station, sur les bords de la mer Méditerranée, et où l'on trouve des restes de monuments antiques, en marbre et en matières analogues; ce lieu est situé au sud-ouest de Rafah, à la distance d'une journée : on y entretient pareillement des chevaux de poste; 3° Ouarradé, espèce de village, situé au milieu des sables, entre l'Égypte et la Syrie; sa situation est au sud-ouest d'Alarysch, à une journée de distance. Il y a aussi des chevaux de poste [2].

Ibn-Motharraf, dans son traité intitulé *Tartyb*, dit que le Djefar a été ainsi appelé (d'un mot arabe qui signifie *être fatigué*), parce que les bêtes de somme, arrivées en ce lieu, ne tardent pas à voir leurs forces épuisées et périssent de lassitude, à cause de la distance des relais et des difficultés de la route. On a dit *Djefar*, comme on a dit *Ecal, Khetham, Hedjaz, etc.* [3]. D'après Ibn-Haucal, il est dit dans l'histoire de l'ancienne Égypte, que le Djefar, au temps de Pharaon, était couvert de villages et arrosé d'eau. C'est au sujet de ce pays, que le Dieu très-haut a dit : « Nous avons détruit les ouvrages de

[1] Ce désert est celui où les enfants d'Israël, conduits par Moïse, errèrent pendant longtemps. Le mot *tyh*, par lequel les Arabes le désignent, signifie proprement *errer, s'égarer*. C'est pour cela que, dans quelques relations européennes, ce lieu est nommé *le Désert de l'égarement*.

[2] Voyez, sur ce lieu, le *Liber de expugnatione Memphidis*, notes de M. Hamaker, p. 46.

[3] L'auteur cité par Aboulféda, en fixant l'orthographe du mot *Djefar*, a voulu en déterminer le sens. En effet, il résulte des dernières paroles que *Djefar* n'est pas, comme on serait tenté de le croire, le pluriel de *djefr*, mot qui se dit de puits dont le fond est large et peu profond, et qui ne sont pas susceptibles de se combler. L'opinion d'Ibn-Motharraf a été suivie par Makrizi. (Voyez Hamaker, *Liber incerti auctoris de expugnatione Memphidis*, p. 183.) Mais l'opinion contraire est celle qu'a adoptée l'auteur du Merassid-alitthila, lequel a soin de faire observer que le nom de Djefar est commun à plusieurs autres lieux sablonneux. A l'égard des puits larges et non susceptibles de se combler, il faut savoir que, souvent dans le désert, quand les puits sont profonds et qu'on a négligé de les revêtir de pierres, ils se remplissent de sables au premier coup de vent. Il est alors indispensable que les guides des caravanes retrouvent la place des puits et les débarrassent, autrement la caravane, prise au dépourvu, risquerait de mourir de soif. Voilà ce qu'on entend ordinairement par le mot *djefr*.

« Pharaon et de son peuple, et ce qu'ils élevaient [1]. » Telle est l'origine du nom d'Alarysch [2].

TABLES DE L'ÉGYPTE.

1° COPTOS (KEFTH) [3].

D'après l'*Athoual, 51e degré 13 minutes de longitude et 24e degré 35 minutes de latitude;* d'après le *Resm,* 57e degré 40 minutes de longitude, et 23e degré 50 minutes de latitude. 110.

Coptos est une ville du deuxième climat, dans le Sayd supérieur; sa situation est au-dessous de Cous, à une portion de journée, sur la rive orientale du Nil. C'est une petite ville, et son territoire a été abandonné comme ouacf [4], à quelques schéryfs [5]. Elle se trouve plus près de la montagne que du Nil. Suivant Édrisi, la ville de Coptos est à quelque distance des bords du fleuve, sur la rive orientale; ses habitants sont schyytes; c'est une ville grande et peuplée, et on y trouve un grand mélange d'hommes; de cette ville à Cous, en suivant la rive orientale, il y a sept milles; de Coptos à Ikhmym, il y a pour une demi-journée de navigation.

2° COUS [6].

D'après l'*Athoual, 51e degré et demi de longitude, et 24e degré et demi de latitude;* d'après le *Canoun,* 55e degré et demi de longitude, et 24e degré et demi de latitude; d'après Ibn-Sayd, 57e degré et demi de longitude, et 26e degré de latitude.

Cette ville appartient au deuxième climat, dans le Sayd supérieur. Après Fosthaht, il n'y a pas, en Égypte, de ville plus importante; c'est le rendez-vous des marchands d'Aden [7]. sa situation est sur la rive orientale du Nil;

[1] Voyez l'Alcoran, sour. VII, vers. 133.

[2] Le mot que j'ai traduit par *élever* signifie proprement *construire une cabane, une voûte, un berceau.* Le mot *arysch* est l'ouvrage même. (Sur la ville d'*Alarysch,* voyez M. Hamaker, *Liber de expugnatione Memphidis,* notes, p. 15.) Le nom d'*Alarysch,* auquel les Grecs avaient donné pour correspondant celui de Rhinocorura ou Rhinocolura, paraît être d'une origine égyptienne; mais on n'en connaît pas le sens. (Voy. l'Égypte sous les Pharaons, t. II, p. 304 et suiv.)

[3] Chez les anciens Égyptiens *Keft,* et chez les Grecs Κόπτος.

[4] A titre de fondations pieuses.

[5] Les schéryfs dont il est question ici sont des Arabes issus de Mahomet, par son gendre Aly, et qui, à l'exemple de beaucoup d'autres Arabes, s'étaient établis de bonne heure en Égypte. D'autres terres avaient été données ailleurs aux schéryfs, et ceux-ci les occupaient avec leurs familles et leurs esclaves. (Comparez l'Histoire des Berbers, d'Ibn-Khaldoun, édition de M. de Slane, t. I, p. 6, et les Mémoires géographiques sur l'Égypte, par M. Quatremère, t. II, p. 204 et suiv.)

[6] Chez les anciens Égyptiens *Cos.*

[7] Ceci se rapporte à l'époque où le commerce de Cous était dans sa plus grande prospérité. (Voyez, ci-devant, p. 144, note 2.)

le port de Cous est Cosseyr, sur la mer Rouge, à trois journées de distance de Cous, au milieu d'un désert[1].

3° IKHMYM (ou Akmym, le *Hemim* ou *Schmim* des anciens Égyptiens[2]).

D'après l'*Athoual, 51e degré et demi de longitude, et 26e degré de latitude;* d'après le *Canoun,* 55e degré et demi de longitude, et 26e degré de latitude; d'après Ibn-Sayd, 55e degré et demi de longitude, et 26e degré 35 minutes de latitude; d'après le *Resm,* 55e degré et demi de longitude, et 26e degré 50 minutes de latitude.

Ikhmym se trouve à l'extrémité du deuxième climat, dans la partie la plus élevée du Sayd moyen. C'est une grande ville, à environ deux marches de Soyouth, sur la rive orientale. On y trouve un berba célèbre[3]. Ils comptent parmi les plus beaux restes de l'antiquité, pour la grandeur des blocs polis et le nombre des figures qui y sont représentées[4]. Doulnoum, l'Égyptien, était originaire d'Ikhmym[5].

4° BAHNESSA (Albahnessa[6]).

D'après l'*Athoual, 51e degré et demi de longitude et 28e degré de latitude;*

[1] Les communications entre Cous et la mer Rouge remontent à la plus haute antiquité. Des puits et des maisons, établis de distance en distance, servaient de halte aux voyageurs. Le port de Cosseyr ayant, dans ces derniers temps, acquis une nouvelle importance pour l'Égypte, à cause de la part que le gouvernement a prise aux événements de l'intérieur de l'Arabie, Mohammed-Ali a fait rétablir les puits; seulement les communications de Cossèyr, au lieu d'aboutir à Cous, aboutissent à une ville voisine appelée Kéné. (Voyez l'Histoire de l'Égypte sous Mohammed-Ali, par M. Mengin; avec des éclaircissements de M. Jomard, t. III, p. 230.) Cosseyr portait chez les Grecs le nom de *Leucos-portus.*

[2] Les Grecs prononçaient Χέμμις; de plus, ils avaient traduit ce nom en celui de *Panopolis.*

[3] Le mot *berba,* au pluriel *berâby,* désigne les temples de l'ancienne Égypte. C'est une dénomination cofte, composée du mot *erpe, temple,* et de l'article *pi,* ce qui fait *perpe.* (Voyez le Dictionnaire cofte-latin de M. Peyron, Turin, 1831, p. 41. En ce qui concerne le berba d'Ikhmym, voyez le *Liber de expugnatione Memphidis,* notes de M. Hamaker, p. 64.) Ce berba, qui avait résisté aux ravages du temps et des révolutions politiques, a été démoli il y a quelques années, et ses matériaux, comme ceux de beaucoup d'autres monuments imposants, ont servi à la construction de casernes et de fabriques. Pour les matériaux qui, au lieu d'être en granit ou en basalte, se trouvaient en pierre calcaire, ils ont été convertis en chaux.

[4] Des colonnes appartenant aux monuments d'Ikhmym furent enlevées dans la dernière moitié du VIIIe siècle de notre ère, et transportées en Arabie, pour y servir à la décoration du portique qui entoure la Kaaba. (Voyez le Voyage de Burckhardt en Arabie, t. I, p. 178 et 223.)

[5] Le véritable nom de Doulnoun était Tsauban. (Sur ce personnage, qui menait la vie de sofi, et qui avait la réputation de faire des miracles, voyez le Dictionnaire biographique d'Ibn-Khallekan, t. I, p. 148 et suiv. la Bibliothèque orientale de d'Herbelot, au mot *Dhoualnoun;* et les recherches de M. Quatremère, sur la langue cofte, p. 280.)

[6] Chez les anciens Égyptiens *Pemsjé,* et chez les Grecs Ὀξύρυγχος.

d'après le *Resm,* 60e degré 35 minutes de longitude et 29e degré de latitude. On lit dans une autre copie, le 53e degré 40 minutes de longitude et 29e degré de latitude.

Bahnessa est une ville du Sayd le plus rapproché, dans le deuxième climat. D'après le *Moschtarek,* Bahnessa est le chef-lieu d'une province considérable. Il y a une autre ville du même nom dans les Oasis, là où commence le pays des Nègres, à dix marches de Santaryé (l'Oasis de Syouah); cette dernière ville renferme des marchés[1].

Bahnessa d'Égypte se trouve sur le canal de Joseph, autrement appelé le canal du Fayoum. Tout le terrain situé entre le canal et la montagne (la chaîne Libyque), et dépendant, soit de Bahnessa, soit d'autres villes, est arrosé par le canal de Joseph; quant au terrain de la province de Bahnessa, qui se trouve entre le canal et le Nil, il est arrosé par des coupures faites au fleuve. Bahnessa est situé au pied de la montagne, à l'extrémité d'une plaine cultivée, à une forte journée à l'occident du Nil. De Bahnessa on se rend aux Oasis.

5° Lucsor (Acsor, et avec l'article Alacsor[2]).

D'après l'*Athoual, 51e degré 40 minutes de longitude et 24e degré 15 minutes de latitude;* d'après le *Resm,* 58e degré de longitude et 23e degré 45 minutes de latitude.

Lucsor est une petite ville du deuxième climat, dans le Sayd supérieur. Elle se trouve sur la rive orientale du Nil, à environ une marche, au midi

[1] L'Oasis de Bahnessa paraît répondre à la première des trois Oasis; c'est la petite, l'Oasis septentrionale (Ouah-albahryé). (Voy. le Voyage de M. Cailliaud à Méroé et au fleuve Blanc, t. I, p. 145 et suiv.)

[2] Le village de Lucsor est situé au milieu des ruines de l'antique ville de Thèbes aux cent portes. Aboulféda, comme on voit, prononce *Lacsor,* et pourtant *Lucsor* est la prononciation vulgaire. Ce genre de contradiction est fréquent chez les Arabes; on en a déjà remarqué des exemples, et on en verra beaucoup d'autres. Tels sont les noms Aschmoun ou Oschmoun, Ikhmym ou Akhmym, Asouan ou Osouan. Voici quelle est l'origine de cette divergence : beaucoup de dénominations égyptiennes, grecques et romaines commençaient, comme chez nous, par une consonne double. Par exemple Ikhmym se prononçait Schmym ou Khmym, Oschmoun se prononçait Schmoun. En pareil cas les Arabes, pour rendre la prononciation plus facile, sont dans l'usage de placer une voyelle en tête du mot; c'est ainsi que du latin *spiritus* nous avons fait *esprit;* de *species* nous avons fait *espèce.* Parmi les Arabes, les uns ont employé en pareil cas un signe qui répond à l'*a* ou à l'*e;* les autres, par une espèce d'euphémisme, et d'après une règle particulière à leur langue, ont simplement reproduit la voyelle qui accompagnait la seconde consonne. Du reste la dénomination *Acsor,* prononcée incorrectement *Ocsor,* est probablement le pluriel du mot Arabe *casr* ou palais, et fait allusion aux nombreux palais qui ornaient jadis la vieille capitale des Pharaons.

de Cous. Elle possède des champs ensemencés et des plantations de palmiers. Sa situation est sur les bords du fleuve. On y fait de la poterie pour vases à boire et autres usages, et cette poterie s'exporte dans toutes les contrées voisines.

6° ERMENT [1].

D'après l'*Athoual*, *51e degré 45 minutes de longitude et 24e degré de latitude*, d'après le *Resm*, 56e degré de longitude et 21e degré 45 minutes de latitude. Dans une autre copie du *Resm*, on trouve 53e degré 20 minutes de longitude et 24e degré 25 minutes de latitude.

Erment est une ville du Sayd supérieur, dans le deuxième climat. Sa situation est sur la rive occidentale du Nil, à une portion de journée au sud-ouest de Lucsor. Elle possède des champs ensemencés, mais peu de palmiers. L'auteur de l'*Azyzy* dit qu'entre Asouan et Erment il y a deux marches, et autant entre Erment et Cous.

112. 7° OSYOUTH ou Soyouth (ou bien encore Asyouth [2].).

D'après l'*Athoual*, *51e degré 45 minutes de longitude et 22e degré 10 minutes de latitude* [3]; d'après le *Canoun*, 55e degré 20 minutes de longitude, et 23e degré et demi de latitude; d'après un auteur, 56e degré 49 minutes de longitude et 26e degré 48 minutes de latitude.

Osyouth se trouve dans le Sayd, à l'extrémité du deuxième climat. J'ai vu ce nom écrit *Soyouth*, dans ces vers d'Ibn-Alsaaty :

O Dieu! quel jour et quelle nuit nous passâmes à Soyouth! jamais le temps ne nous en ramènera de semblables.

La lune était dans son plein, et présentait au milieu de la nuit l'apparence d'une chevelure blanchâtre.

Les oiseaux chantaient; l'eau était comme un vaste feuillet sur lequel le vent marquait ses traits, et les nuages se fondaient en gouttes [4].

Ibn-Sayd fait remarquer, qu'à côté d'Osyouth, est la montagne des oiseaux. On dit que chaque année les oiseaux se rendent à cette montagne, et qu'il en reste un suspendu dans une grotte. Il a déjà été parlé de ce fait [5].

[1] Ermont chez les Égyptiens, et Ἑρμωνθὶς chez les Grecs.

[2] Chez les anciens Égyptiens *Siout*, et chez les Grecs *Lycopolis* ou ville des loups.

[3] Il faut probablement lire *et 27e degré 10 minutes.*

[4] Littéralement *le vent traçait des lettres, et les gouttes de pluies servaient de points diacritiques.* C'est une allusion aux points qui, dans l'écriture arabe, servent à fixer la valeur de certaines lettres. Les vers d'Ibn-Alsaaty ont été reproduits avec quelques variantes dans le Dictionnaire biographique d'Ibn-Kallekan, t. I, p. 504.

[5] Voyez ci-devant, p. 87.

8° ALEXANDRIE (Aleskenderyé [1]).

D'après l'*Athoual, 51e degré 54 minutes de longitude et 30e degré 58 minutes de latitude;* d'après le *Canoun,* 52e degré de longitude et 30e degré 58 minutes de latitude ; d'après Ibn-Sayd, 51e degré 20 minutes de longitude et 31e degré 31 minutes de latitude; d'après le *Resm,* 51e degré 20 minutes de longitude et 31e degré 5 minutes de latitude.

Alexandrie se trouve dans le troisième climat, sur les bords de la mer Méditerranée. Là était le phare si célèbre. On y remarque encore la colonne des colonnes (amoud-alseouâry), dont la hauteur est d'environ quarante-trois coudées [2]. Le phare s'élevait au milieu des eaux, et la mer l'entourait de toute part. Alexandrie fut fondée par Alexandre; c'est de là que lui est venu son nom. Son plan était celui d'un échiquier. C'était une des villes les plus belles; les rues étaient disposées en croix, et les étrangers n'étaient pas exposés à s'y égarer.

Alexandrie est bâtie dans une presque île couverte de jardins et de lieux de divertissement; mais le blé y est transporté d'ailleurs; aussi il ne s'y vend pas à bon marché. En effet, le territoire d'Alexandrie consiste en lacs salés. La ville est entourée d'un mur de pierre et a quatre portes, savoir: la porte de Rosette, la porte de Sadra et la porte de la mer; quant à la quatrième porte, elle ne s'ouvre que le vendredi [3].

9° ASOUAN.

D'après l'*Athoual, 52e degré de longitude, et 22e degré et demi de latitude;* d'après le *Canoun* et le *Resm,* 56e degré de longitude et 22e degré et demi de latitude; d'après Ibn-Sayd, 57e degré de longitude et 23e degré de latitude.

Asouan est une ville du Sayd supérieur, dans le deuxième climat. Sa situation est à l'extrémité du Sayd supérieur, sur la rive orientale du Nil, près des cataractes. Elle abonde en palmiers; mais son territoire ne produit pas de grains; aussi le blé y vient-il du dehors. C'est une ville de la grandeur de Maarra; elle se trouve à environ cinq journées de Cous, et elle fait partie de

[1] *Aleskenderyé* signifie proprement la (ville) Alexandrienne. Les Arabes se sont imaginé que, dans le nom d'Alexandre, les lettres *al* formaient l'article; de *exandre* ils ont fait *eskender,* et les lettres *al* ont été mises à part.

[2] C'est la colonne de Pompée. La dénomination arabe avait fait croire que cette colonne avait été élevée par l'empereur Septime ou Alexandre Sévère. On sait maintenant, d'après l'inscription grecque gravée sur la base, qu'elle a été érigée en l'honneur de l'empereur Dioclétien.

[3] La prière du vendredi est d'obligation, et la loi, pour en faciliter la pratique, veut qu'au moment de l'office toutes les portes restent ouvertes. (Voyez le Tableau de l'empire Othoman, par Mouradgea-d'Ohsson, t. II, p. 220.)

la province dont Cous est la capitale. Ibn-Khallekan, dans son Dictionnaire des hommes illustres, dit qu'il faut écrire *Osouan*, et il a raison [1].

10° Esné [2].

D'après l'*Athoual, 52e degré de longitude, et 23e degré et demi de latitude;* d'après le *Resm,* 56e degré et demi de longitude et 22e degré de latitude.

Esné est une ville du Sayd supérieur, dans le deuxième climat. Elle renferme des bains et des marchés, et sa situation est sur la rive occidentale du Nil, entre Asouan et Cous, mais plus près de cette dernière ville. Son territoire est riche en palmiers, en vignes et en champs à grains. Suivant Édrisi, Esné est une ville antique, fondée jadis par les Coftes. On y remarque des champs ensemencés et de beaux jardins; il s'y trouve des restes de constructions coftes et des monuments admirables [3]. D'Esné à Erment, en suivant la rive orientale, il y a une journée de marche.

11° Manfalouth [4].

D'après l'*Athoual, 52e degré 20 minutes de longitude et 27e degré 40 minutes de latitude.*

Manfalouth est une petite ville du Sayd, au commencement du deuxième climat. Elle est à peu près de la grandeur de Maarra. Sa situation est dans le Sayd moyen, au-dessous d'Osyouth, à une marche de distance; elle se trouve sur la rive occidentale du Nil, sur les bords du fleuve, et on y remarque une mosquée djami.

114. 12° Abou-tydj [5].

D'après l'*Athoual, 52e degré et demi de longitude et 28e degré de latitude.*

Abou-tydj est une ville du Sayd, dans le troisième climat. Sa situation est sur la rive occidentale du Nil, dans le territoire d'Osyouth, à une portion

[1] Le nom égyptien était *Souan,* d'où les Grecs firent Συήνη, et d'où les Arabes ont fait *Asouan* ou *Osouan.* (Voyez, sur cette double prononciation, ci-devant p. 153.) Du reste, la ville d'Asouan n'est plus à la même place qu'autrefois; elle se trouve plus au nord. Comme elle avait été détruite au milieu des bouleversements du moyen âge, le sulthan Selim, quand il eut fait la conquête de l'Égypte, fit construire une nouvelle ville, pour servir de boulevard contre les incursions des Nubiens.

[2] Chez les anciens Égyptiens, *Sné* ou *Sna.* (Voyez l'Égypte sous les Pharaons, t. I, p. 189.)

[3] Par *constructions coftes,* on peut entendre, soit des monuments du temps des Pharaons, soit des édifices élevés par les chrétiens coftes des premiers siècles de notre ère. En effet, Esné comptait naguère dans son sein des églises, des monastères, etc.

[4] Manfalouth est l'altération de la dénomination égyptienne *Manbalot,* qui signifiait *retraite des ânes sauvages.*

[5] Abou-tydj, ou, comme prononcent les Arabes d'Égypte, Abou-tyg, paraît être l'altération du grec Ἀποθήκη ou grenier, ce qui ferait supposer que cette ville est d'origine grecque.

de journée. Abou-tydj abonde en pavots, plante avec laquelle on fait de l'opium. Sa situation est à quelque distance du Nil. On lit dans l'*Azyzy*, que d'Osyouth à Abou-tydj, il y a vingt-quatre milles, et d'Abou-tydj à Ikhmym, ville antique située sur les bords du fleuve, vingt-quatre autres milles.

13° Oschmouneyn (ou Aschmouneyn).

D'après l'*Athoual, 52e degré 45 minutes de longitude, et 28e degré et demi de latitude;* d'après le *Canoun*, 56e degré 20 minutes de longitude et 26e degré de latitude; d'après le *Resm*, 57e degré de longitude et 27e degré de latitude.

Oschmouneyn est une ville du Sayd moyen, dans le troisième climat; elle se trouve sur la rive occidentale. C'est un chef-lieu de province. On y remarque d'importants monuments antiques, consistant en colonnes polies, etc. Sa situation est à peu près à un tiers de marche du Nil, du côté de l'ouest. *Oschmouneyn*, en arabe, semble être le mot *oschmoun*, mis au duel [1]. On ne doit pas confondre cette ville avec Oschmoun, nom d'un vaste canton, au-dessous du Caire, près de Damiette, qu'on appelle Oschmoun-Thenah et Oschmoun-Romman [2]. Il existe encore une ville du nom d'Oschmoun-Djorays. Chacune de ces dénominations désigne un lieu particulier; il en sera question plus tard, s'il plaît à Dieu [3].

14° Ansena.

D'après l'*Athoual, 53e degré de longitude et 28e degré 40 minutes de latitude;* d'après le *Canoun*, 55e degré de longitude et 26e degré de latitude; d'après le *Resm*, 57e degré de longitude, et 26e degré 39 minutes de latitude.

Ansena est une ville du Sayd moyen, dans le troisième climat. On y trouve des monuments antiques très-considérables. Cette ville est située sur la rive orientale du Nil, en face d'Oschmouneyn. Son territoire offre beaucoup de champs ensemencés. Édrisi fait remarquer qu'Ansena est une ville ancienne, dont le territoire abonde en fruits et en grains. Il ajoute que c'est la ville qui a été appelée la *cité des magiciens*, et que Pharaon fit venir les siens de là [4].

[1] *Oschmouneyn* paraît signifier *les deux Oschmoun*. En effet, cette ville portait chez les anciens Égyptiens le nom de *Schmoun*, et comme il existait plusieurs villes de ce nom, ils avaient appelé celle-ci *les deux Schmoun*, sans doute à cause de sa plus grande importance. (Comparez ce que dit Champollion, dans l'Égypte sous les Pharaons, t. I, p. 293; et t. II, p. 126 et suiv.)

[2] Cette dernière dénomination signifie *Oschmoun des grenades*, sans doute à cause de la grande quantité de grenades que produisait le pays. (Voyez la Chrestomathie arabe de M. de Sacy, t. II, p. 6.)

[3] Voyez ci-devant, p. 147, et ci-après n° 22.

[4] Il est ici question des magiciens qui furent chargés par Pharaon de lutter en prodiges avec

15° MONYET-IBN-KHASSYB (ou simplement Monyé et Minyé).

D'après l'*Athoual*, 53e degré de longitude et 28e degré 45 minutes de latitude; par induction, *53e degré de longitude, et 27e degré de latitude;*

Monyé est une ville du Sayd, dans le troisième climat. On y remarque des marchés, des bains, une mosquée djami et des colléges pour les deux sectes de Malek et de Schafey. Sa situation est sur les bords du Nil, sur la rive occidentale, à une forte journée au-dessous d'Oschmouneyn. J'ai vu le nom de cette ville écrit, dans le *Moschtarek*, Monyet-Aboul-Khassyb, et je l'ai de plus entendu appeler Monyet-Beny-Alkhassyb [1]. Son territoire offre beaucoup de champs ensemencés.

Au-dessous de cette ville, à une journée de distance, est Dehrouth; c'est une petite ville, sur la rive occidentale du fleuve; elle possède beaucoup de champs en culture [2].

16° LE FAYOUM (Alfayoum [3]).

Par induction, *53e degré de longitude et 29e degré de latitude;* d'après le *Canoun*, 54e degré et demi de longitude, et 28e degré 20 minutes de latitude; d'après le *Resm*, 54e degré 55 minutes de longitude et 28e degré de latitude.

Le Fayoum est une province du Sayd, dans le troisième climat. On lit

Moyse. (Voyez l'Alcoran, sourate VII, vers. 101 et suiv.) Ansena répond à l'Antinoé de l'antiquité; ainsi c'est une ville de fondation romaine. Mais sur l'emplacement d'Antinoé et aux environs, se trouvaient les ruines d'une ville égyptienne appelée Besa. Or Besa était aussi le nom d'une divinité qui rendait des oracles dans le voisinage.

[1] Monyé paraît répondre au cofte *mony*, et *mony* signifie *demeure, port où abordent les navires.* (Voyez le Dictionnaire cofte de M. Peyron, p. 99). *Monyé* se trouve en tête de beaucoup de noms de lieu en Égypte; on le prononce aussi *minyé*, pour le motif dont il a été parlé ci-devant, p. 153, et on en a fait aussi l'abrégé *mit*. A l'égard de la ville dont il est ici question, *Monyét-Ibn-Khassyb* signifie la Monyé du fils de Khassyb. Pour *Moneyt-Aboul-Khassyb*, son sens est la Monyé du père du Khassyb; enfin, la signification de *Monyé-beny-Alkhassyb* est la Monyé des enfants du Khassyb. Alkhassyb était l'intendant des finances de l'Égypte, sous le khalife Haroun-Alraschyd; il se fit une grande réputation de générosité, et les poëtes célébrèrent à l'envi ses bienfaits. Le fils d'Alkhassyb fut investi du gouvernement de la haute Égypte, sous le khalifat d'Almamoun. Non-seulement il jeta les fondements de la ville de Monyé; mais il paraît qu'après lui sa famille y fixa sa résidence. Telle est l'origne de cette variété de dénominations. (Voyez la Chronique d'Elmacin, p. 119, et la Chronique d'Aboulféda, t. III, pag. 750, notes de Reiske.) Le Khassyb dont il est ici question, est différent du Khasyb dont il a été parlé ci-devant, p. 73.

[2] Voyez ci-devant, p. 147.

[3] Ce nom est l'altération du mot égyptien *piom* ou *fiom*, qui signifiait *un grand amas d'eau.* (Voyez l'Égypte sous les Pharaons, t. I, p. 325.)

dans le *Moschtarek*, que le Fayoum est un pays bas, situé au sud-ouest de Fosthath. On y a conduit un canal formé des épanchements du Nil, et dont on fait remonter l'origine au patriarche Joseph dit le Véridique [1]. La capitale de la province s'appelle aussi Fayoum. On y trouve des bains, des marchés et des colléges, où l'enseignement a lieu d'après les doctrines de Schafey et de Malek. Cette ville est située sur l'une et l'autre rive du canal de Joseph; le canal la coupe par le milieu. Fayoum possède beaucoup de jardins, et sa situation est à environ trois journées du Caire. On lit dans l'*Azyzy*, qu'entre Fostath et le Fayoum il y a quarante-huit milles.

17° ROSETTE (Raschyd [2]). 116.

D'après l'*Athoual, 53e degré de longitude et 31e degré de latitude;* d'après Ibn-Sayd, 52e degré 4 minutes de longitude et 31e degré 50 minutes de latitude; d'après le *Resm*, 52e degré 40 minutes de longitude et 33e degré 40 minutes de latitude.

Rosette est le nom d'un port dans le troisième climat. Sa situation est sur la rive occidentale de la branche du Nil qui coule à l'occident, auprès de l'endroit où le fleuve se décharge dans la mer. Cet endroit se nomme *Alarmossyé*. Les navires qui viennent de la mer redoutent beaucoup cet endroit. Rosette est une petite ville, à une forte journée d'Alexandrie, du côté de l'est. On lit dans l'*Azyzy*, que sa situation est sur les deux rives du fleuve, à dix-huit milles de la mer. C'est un des principaux boulevards de l'Égypte. De Rosette à Alexandrie, en suivant les bords de la mer, il y a trente-six milles.

18° MEMPHIS (Menf).

D'après l'*Athoual, 53e degré 20 minutes de longitude et 30e degré 20 minutes de latitude;* d'après le *Canoun*, 54e degré 50 minutes de longitude et 29e degré 20 minutes de latitude; d'après le *Resm*, 54e degré 40 minutes de longitude et 29e degré 15 minutes de latitude.

Memphis est dans le troisième climat. C'est l'ancienne Misr, située sur la rive occidentale du Nil. Amrou, fils d'Alas, quand il fit la conquête de

[1] Sur le patriarche Joseph, considéré d'après les idées musulmanes, voyez mon ouvrage sur les Monuments arabes, persans et turks du cabinet Blacas, t. II, p. 48. L'opinion qui, en Égypte, attribue au patriarche Joseph un grand nombre des anciens monuments du pays, est une opinion uniquement fondée sur les récits de la Bible, et paraît n'avoir commencé à avoir cours que peu de temps avant le commencement de notre ère. (Voyez les observations de M. Letronne, *Journ. des Sav.* juillet 1841, p. 394.)

[2] Raschid, suivant Champollion, n'est pas, comme on serait tenté de le croire, une dénomination arabe. C'est la reproduction de l'égyptien *Raschit*. (Voyez l'Égypte sous les Pharaons, t. II, p. 241.)

l'Égypte, la fit détruire, et bâtit, par ordre du khalife Omar, Fosthath, sur la rive orientale. A Memphis se trouvent des débris de monuments antiques, consistant en blocs polis et chargés de figures. La pierre est couverte d'une huile verte ou d'une autre couleur; et cette huile s'est conservée intacte jusqu'à nos jours, sans avoir été altérée pendant un si long intervalle de temps, ni par le soleil, ni par les intempéries de l'air [1]. Memphis est à près d'une journée du Caire.

19° MEHALLÉ (Almehallé).

D'après Ibn-Sayd, *53e degré 22 minutes de longitude et 31e degré 4 minutes de latitude.*

Mehallé est une ville du Garbyé (Algarbyé [2]), entre le Nil oriental et le Nil occidental, dans le troisième climat. On lit dans le *Moschtarek*, que cette ville porte le nom de Mehallé de Dekela, qu'elle est grande et qu'elle est accompagnée de marchés. C'est la capitale de la province Garbyé. L'auteur du *Moschtarek* fait remarquer qu'on trouve, en Égypte, environ cent villages appelés du nom de Mehallé [3].

20° DAMIETTE (Dimyath [4]).

D'après l'*Athoual, 53e degré 50 minutes de longitude et 31e degré 25 minutes de latitude;* d'après le *Canoun*, 53e degré 50 minutes de longitude et 30e degré 25 minutes de latitude; d'après Ibn-Sayd, 54e degré de longitude et 31e degré 20 minutes de latitude; d'après le *Resm*, 53e degré 55 minutes de longitude et 31e degré 25 minutes de latitude.

Damiette est le nom d'un port, dans le troisième climat. C'était d'abord une ville murée, située sur les bords de la mer, à l'embouchure de la branche orientale du Nil; mais elle fut rasée, et on bâtit dans le voisinage une petite ville appelée Almanschyé, qui ne tarda pas à se pourvoir de marchés et de bains [5]. La destruction de Damiette eut lieu en l'année 648 (1250 de J. C.).

[1] Voyez la Relation d'Abd-Allathif, écrivain qui a visité l'Égypte dans la dernière moitié du XIIe siècle de notre ère, époque où Memphis montrait encore aux regards quelques débris imposants; trad. de M. de Sacy, p. 184. L'emplacement qu'occupait Memphis a été retrouvé et décrit par les savants de la Commission d'Égypte.

[2] Le Garbyé est la partie occidentale du Delta, de même que le Scharkyé (Alscharkyé) en est la partie orientale. Ces deux dénominations appartiennent à la langue arabe. *Alscharkyé* signifie la (province) orientale, et *Algarbyé* signifie l'occidentale.

[3] *Mehallé* est un mot arabe qui signifie *lieu, quartier.* Le Mehallé dont il s'agit ici est surnommé *Alkebyré* ou *le Grand.*

[4] *Tamiati* chez les anciens Égyptiens, et Ταμίαθις chez les Grecs.

[5] *Almanschyé* est un mot arabe qui signifie *la Nouvelle.* Ce mot sert de dénomination à un grand nombre de lieux en Égypte. (Voyez la Chrestomathie arabe de M. de Sacy, t. II, p. 23.)

Ses remparts avaient été élevés sous le règne du khalife de Bagdad, Almotavakkel (vers le milieu du IXe siècle de notre ère). Ce qui engagea le gouvernement égyptien à détruire cette ville, ce fut que les habitants y avaient eu plusieurs fois à souffrir de la part des Francs, dans différentes attaques que ceux-ci dirigèrent contre le pays [1].

De Damiette, en se dirigeant vers l'occident et en suivant les bords de la mer, on arrive successivement à Bourlos [2], à Nastarouah [3], à Rosette et à Alexandrie. Cette route se fait à peu près en cinq journées.

21° COLZOM (Alcolzom [4]).

D'après l'*Athoual, 54e degré 15' minutes de longitude, et 29e degré et demi de latitude;* d'après le *Canoun* et le *Resm,* 56e degré et demi de longitude, et 28e degré 20 minutes de latitude.

Colzom se trouve dans le troisième climat, sur la limite du Tyh (ou désert des enfants d'Israël). Suivant quelques auteurs, cette ville (au commencement de l'islamisme, lorsque la Syrie eut été partagée en *djonds*, fut placée dans les dépendances de la Syrie et) appartint à la province du Jourdain. Colzom est une petite ville située sur les bords de la mer Rouge, du côté de l'Égypte; c'est de là que cette mer a été appelée *mer de Colzom.* Pharaon fut submergé avec son armée dans le voisinage. Colzom se trouve sur le bras occidental de la mer. En effet, la mer Rouge, dans la direction du sud au nord, se partage, à son extrémité septentrionale, en deux bras, dont l'un se développe à l'orient de l'autre; à l'extrémité du bras oriental se trouve Ela, et à l'extrémité du bras occidental, Colzom. A l'extrémité de la langue de terre qui s'avance dans la mer, entre ces deux bras dans la direction du nord au midi, est le pays de Thour [5]. Entre Colzom et le Caire, il y a environ trois marches.

22° OSCHMOUM-THENAH. 118.

Par induction, *54e degré de longitude et 31e degré 54 minutes de latitude.*

[1] Voyez mes Extraits des historiens arabes des Croisades; Paris, 1829, p. 477 et 481. Quelques géologues, pour avoir ignoré ce fait, ont cru mal à propos que la distance qui existe entre la Damiette actuelle et la mer provient en entier du limon que le Nil charrie chaque année dans la mer; là-dessus ils se sont exagéré l'importance des alluvions. Voltaire avait déjà commis cette erreur dans sa Philosophie de l'histoire, et l'illustre Cuvier, dans son Discours sur les révolutions du globe, l'a répétée à son tour.

[2] En grec Πάραλος.

[3] Voyez ci-devant, p. 47.

[4] Altération du grec Κλύσμα, mot qui paraît indiquer un lieu étroit où la mer se précipite. Les ruines de Colzom ont été retrouvées un peu au nord du village actuel de Suez, par Niebuhr. (Voyez le Voyage en Arabie, traduction française, t. I, p. 175 et suiv.)

[5] Voyez ci-devant, p. 30.

Oschmoum-Thenah se trouve dans le troisième climat. L'auteur du *Lobab* écrit *Oschmoun*. Cette ville s'appelle indifféremment Oschmoum-Thenah et Oschmoum-Alromman [1]. C'est la capitale de la province de Dacahlya, ainsi que du Baschmour. On y remarque des bains, des marchés et une mosquée djami. Sa situation est sur la branche orientale du Nil. Le vulgaire l'appelle Oschmoun; la vérité est qu'il faut écrire, comme nous avons fait, *Oschmoum;* c'est l'orthographe qu'a suivie l'auteur du *Moschtarek*, et c'est ce qui m'a été confirmé par une personne instruite d'Égypte. Cette personne m'a récité une satire de sa composition, contre un cadi qui était investi du gouvernement de la ville, et qui s'appelait Ibn-Morahhel. On lisait, dans cette satire, ces mots (où rimaient ensemble *Roum* et *Oschmoum*) :

..... O Grecs (Roum), prenez garde à Ibn-Morahhel, cadi d'Oschmoum.

23° TENNYS [2].

D'après l'*Athoual, 54e degré et demi de longitude, et 30e degré 40 minutes de latitude;* d'après le *Canoun;* 54e degré de longitude, et 30e degré 20 minutes de latitude; d'après Ibn-Sayd, 54e degré 40 minutes de longitude, et 31e degré et demi de latitude; d'après le *Resm,* 54e degré de longitude, et 31e degré 40 minutes de latitude.

La situation de Tennys est au milieu d'une île, dans le troisième climat. L'île où se trouve Tennys est placée au milieu d'un lac appelé *lac de Tennys;* il a déjà été parlé de ce lac [3]. L'île n'est plus cultivée; elle présente un aspect d'abandon et de ruine. L'auteur du *Lobab* met, auprès de Tennys, un lieu appelé Touné [4]. Suivant l'auteur de l'*Azyzy*, le lac a un jour de navigation en long, sur une demi-journée de navigation en large. Ses eaux, pendant la plus grande partie de l'année, sont salées, parce que chaque fois que le vent du nord souffle, l'eau de la mer Méditerranée pénètre dans le lac [5].

24° FOSTHATH (Alfosthath).

D'après l'*Athoual,* 53e degré de longitude et 30e degré 10 minutes de latitude; d'après le *Canoun; 54e degré 40 minutes de longitude et 29e degré 55 minutes de latitude;* d'après Ibn-Sayd, 53e degré 50 minutes de longitude et 29e de-

[1] Voyez ci-devant, p. 157.

[2] Anciennement *Thennesi* et *Thenesi*. (Voyez l'Égypte sous les Pharaons, t. II, p. 140 et suiv.) Cette ville ne doit pas être confondue avec l'antique Tanis, ville qui avait donné son nom à une branche du Nil. Celle-ci se trouvait au sud du lac de Menzalé.

[3] Voyez ci-devant, p. 47.

[4] Touné occupe une autre île dans le lac Menzalé.

[5] Anciennement ce lac n'était pas aussi étendu qu'à présent. La plus grande partie du lac était occupée par des marais et des champs ensemencés.

gré 55 minutes de latitude; d'après le *Resm*, 54e degré 40 minutes de longitude et 29e degré 55 minutes de latitude.

Fosthath se trouve dans le troisième climat, et a été la capitale de l'Égypte [1]. C'est une ville moderne; elle fut fondée par Amrou, fils d'Alas, lorsqu'il fit la conquête de l'Égypte, sous le khalifat d'Omar. Sur l'emplacement occupé maintenant par Fosthath était un palais de construction antique, appelé *palais du flambeau* (casr-alschamé [2]). Amrou dressa son pavillon dans le quartier nommé plus tard Misr (le vieux Caire), à l'endroit où est la mosquée qui porte encore le nom de mosquée d'Amrou (djami Amrou [3]). Fosthath, ou ce qui revient au même, Misr, resta la capitale de l'Égypte, jusqu'à l'époque où Ahmed, fils de Theyloun, se rendit maître du pays (dans la dernière moitié du IXe siècle de notre ère). Ahmed fit bâtir pour lui et pour ses troupes, au nord de la ville, un quartier nommé Alkethay; tout auprès s'éleva la mosquée qui s'appelle encore à présent la mosquée de Theyloun (djami-Theyloun); c'est une mosquée célèbre dans le pays [4]. Ibn-Younis, astronome au service du khalife fathimide Hakem [5], avait calculé qu'à Fosthath l'angle, entre le point du midi et la Kibla [6], était de cinquante-trois

[1] Il a été parlé, ci-devant, p. 148, du Caire, qui avait fait abandonner peu à peu Fosthath.

[2] Ce palais était une dépendance d'une forteresse construite sur la rive orientale du Nil, et appelée du nom de Babel ou Babylone d'Égypte. Diodore de Sicile rapporte que cette ville fut ainsi appelée, parce qu'elle avait été fondée par des captifs amenés, sous les Pharaons, de Babylone de Chaldée. (Voyez l'Égypte sous les Pharaons, t. II, p. 33 et suiv.) Si on en croyait quelques auteurs arabes, les mages y auraient plus tard élevé un pyrée. (Voyez les notes de Golius sur Alfergany, page 151 et suiv. et le *Liber de expugnatione Memphidis*, page 41 et suiv. du texte arabe, et page 90 des notes de Hamaker.) Du reste, Hamaker pense que c'est par erreur que les Arabes ont mis en usage les mots *Casr-alschamé*, signifiant *palais du flambeau*. Suivant lui, le mot *schamé* ou *cire* est une altération du mot *Khemi* ou *Schemi* qui, chez les anciens égyptiens, désignait l'Égypte. D'après cela, *Casr-alschamé* ne signifierait pas autre chose que le *Palais de l'Égypte*.

[3] En effet, le sens du mot *Fosthath* en arabe, est *pavillon*. On rapporte que, pendant le siége de Babylone par Amrou, une colombe fit son nid sur la tente de ce général. Après le siége, Amrou défendit d'abattre la tente, pour ne pas déranger la mère et ses petits; et, comme des maisons ne tardèrent pas à s'élever tout à l'entour, de manière à renfermer bientôt Babylone même, la nouvelle ville prit le nom de Fosthath. (Voy. la Chronique d'Elmacin, édit. in-fol. p. 24.)

[4] Pour avoir une idée bien exacte du vieux Caire, du nouveau Caire et des divers lieux nommés ici, on fera bien de consulter l'atlas du grand ouvrage de l'Égypte, et la partie du texte qui s'y rapporte. Ce travail, exécuté en grande partie par M. Jomard, laisse bien peu de choses à désirer.

[5] Ibn-Younis observait au Caire même. (Voy. la préface, § II.)

[6] Le mot *kibla* indique le lieu vers lequel les musulmans sont obligés de se tourner quand ils font la prière. La kibla est donc synonyme de *côté tourné vers la Mekke*.

degrés, et avait fixé la longitude de Fosthath à cinquante-cinq degrés; ensuite il ajoute : « Mais j'ai calculé, plus tard, les tables de l'élévation du soleil « dans l'azimuth de la Kibla, en partant de l'idée que cet azimuth était de « cinquante-deux degrés seulement. Ce qui m'a conduit à cela, c'est une er- « reur que j'ai aperçue dans la longitude. » Les dernières paroles d'Ibn-Younis tendraient à faire croire que l'opinion des personnes qui fixent la longitude de Fosthath à cinquante-cinq degrés, ou à peu près, n'est pas exacte. Dans l'opinion d'Ibn-Younis, la longitude de Fosthath serait de plus de cinquante-cinq degrés; l'opinion d'Ibn-Younis est la plus grave qui existe [1].

[1] Ce passage, qui a embarrassé Reiske et Michaëlis, a été l'objet d'un Mémoire spécial, composé par M. Beigel, et inséré dans les Mines de l'Orient, t. I, p. 409. Dans ce Mémoire M. Beigel, trompé par de fausses leçons, a été conduit à un système qui l'a obligé à changer le nombre 53 en 58, et lui a fait perdre le texte de vue. Mon illustre confrère, M. Biot, a bien voulu examiner de nouveau ce passage, d'après ma traduction, et voici la manière dont il l'explique :

« La conséquence qu'Aboulféda veut tirer ici « des paroles d'Ibn-Younis, n'est pas exacte; « mais, pour le faire voir, il faut rappeler le but « et la nature du calcul cité.

« Chez les musulmans, chaque ville un peu « importante, à plus forte raison une capitale « comme le Caire, possède une table numérique, « indiquant, pour chaque jour de l'année, la « hauteur apparente du soleil, au moment où le « plan vertical de cet astre se trouve dans la di- « rection horizontale de la Mekke, c'est-à-dire, « suivant l'expression astronomique, dans l'azi- « muth de la ville sainte des Arabes. Alors, quand « le soleil atteint la hauteur indiquée, les mu- « sulmans voient vers quel point de l'horizon « ils doivent se tourner pour faire la prière.

« Cette direction azimuthale d'un lieu terrestre « sur l'horizon d'un autre dépend des latitudes « *absolues* des deux lieux, mais seulement de la « *différence* de leurs longitudes. Pour en avoir la « preuve, et aussi pour comprendre le mode de « calcul par lequel l'azimuth se déduit de ces « éléments, concevons toute la sphère céleste « projetée sur un plan perpendiculaire à la ver- « ticale du Caire, comme le représente la figure « ci-jointe. Alors le cercle méridien « de cette ville se projettera suivant « une ligne droite PCS, où nous « marquerons en C le Caire, en P « le pôle nord, et conséquemment « en S le point sud de l'horizon. Le « cercle méridien de la Mekke, « étant oblique au plan de projec- « tion, sera figuré par une ligne « courbe PM; mais le cercle verti- « cal dirigé du Caire sur la Mekke, « le sera par une ligne droite CM.

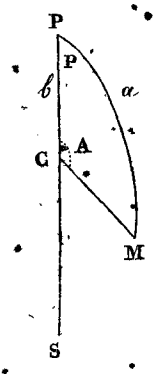

« Maintenant considérons, par la pensée, le « triangle sphérique céleste dont PCM est la pro- « jection. L'on y connaîtra les deux arcs repré- « sentés ici par PC et PM, lesquels sont les com- « pléments des latitudes absolues des deux lieux, « et l'on y connaîtra aussi l'angle au pôle P, « qui est la *différence* de leurs longitudes. Ces « éléments déterminent complétement le triangle « céleste; et ainsi l'on doit pouvoir en déduire « l'angle PCM, qui est précisément l'azimuth « cherché, compté du point nord de l'horizon « du Caire. Or, en effet, en désignant les élé- « ments dont il s'agit par les lettres que nous « leur avons attribuées dans la figure, l'azimuth « PCM ou A, est donné par la formule trigono- « métrique

$$\text{tang. A} = \frac{\text{sin. P tang. } a}{\text{sin. } b - \text{cos. P cos. } b \text{ tang. } a}$$

25ᵇ Ayn-Schems.

D'après l'*Athoual*, 53ᵉ degré et demi de longitude et 30ᵉ degré 20 minutes de latitude; d'après le *Canoun*, *54ᵉ degré et demi de longitude, et 29ᵉ degré et demi de latitude*; d'après le *Resm*, 61ᵉ degré 50 minutes de longitude et 30ᵉ degré

« où l'on voit que les deux longitudes entrent « seulement par leur différence P, et non par « leurs valeurs absolues.

« Pour en faire ici l'application, prenons les « latitudes et les longitudes attribuées, par Ibn- « Younis, au Caire et à la Mekke, dans le ma- « nuscrit arabe de Leyde, dont la Bibliothèque « royale possède une copie. Nous les trouverons, « dans cette copie, à la page 132, et elles y ont « les valeurs suivantes, d'où se déduisent de « suite les données de notre calcul :

« Latitude.. de la Mekke 21°, conséquem^t $a=69°$
du Caire... 30° $b=60°$
« Longitude de la Mekke 67°
du Caire... 55°
« Différence.. $P=12°$

« En substituant ces valeurs dans notre for- « mule, elle donne l'azimuth A, compté du point « nord vers l'est,

$$A=126°\ 59'\ 38''$$

« donc son supplément, compté du sud vers l'est,

$$180°-A=053°\ 00'\ 22''$$

« On voit que c'était précisément sur ces don- « nées que Ibn-Younis avait fait le premier calcul « dont Aboulféda parle, et duquel il avait dé- « duit l'azimuth de la Mekke, sur l'horizon du « Caire, égal à 53°. Car la différence de 22″ que « nous trouvons entre notre résultat et le sien, « ne lui était sans doute pas appréciable, n'ayant « pas le secours des tables logarithmiques, et « employant des moyens détournés pour résoudre « le triangle obliquangle, comme le faisaient les « Arabes de son temps. En adoptant cette valeur « de 53°, il avait donc, comme il le dit lui-même, « calculé des tables qui donnaient, pour chaque « jour, la hauteur du soleil à l'instant de son pas- « sage dans le vertical ainsi défini. Puis, plus « tard, *ayant aperçu une erreur dans la longitude*, « il a trouvé que l'azimuth devait être plutôt 52° « que 53°; et il a calculé de nouvelles tables de « hauteur dans cette nouvelle supposition. De « ceci, Aboulféda conclut que l'erreur dont il « s'agit *portait sur la longitude du Caire*; mais rien « ne le prouve ni même ne l'indique; car elle « pouvait aussi bien porter sur la longitude de « la Mekke, ce qui aurait fait varier également « la différence P qui entre seule dans le calcul. « De là on doit tirer deux conséquences : la « première, c'est que le motif allégué par Aboul- « féda, pour confirmer ou pour infirmer la va- « leur de 55° attribuée à la longitude du Caire, « est sans fondement; la seconde, c'est qu'il « ignorait, ou ne comprenait pas le mode de « calcul par lequel on détermine l'azimuth d'un « lieu sur l'horizon d'un autre.

« Du reste, la valeur 53° ou 52°, assignée à « cet élément par Ibn-Younis, pour la Mekke « vue du Caire, est beaucoup plus forte qu'on « ne la conclurait des données modernes, parce « que celles-ci établissent, entre les deux villes, « un intervalle de longitudes beaucoup moindre « que Ibn-Younis ne l'a supposé. Son résultat « s'écarte aussi considérablement de celui qu'A- « boulhassan trouve, d'après des données à peu « près pareilles, dans son Traité des Commen- « cements et des fins, t. I, p. 320; mais la diffé- « rence n'est qu'apparente. Elle tient à ce qu'A- « boulhassan compte l'azimuth de la Mekke sur « l'horizon du Caire, à partir du point est, en « allant vers le sud; tandis qu'Ibn-Younis le « compte à partir du point sud, en allant vers « l'est, du moins à juger d'après ses nombres, « et aussi d'après ce que dit expressément Aboul- « féda. Cette différence d'origine, et de manière « de compter l'azimuth, fait que le nombre d'A- « boulhassan doit être à peu près le complément « à 90° de celui d'Ibn-Younis; et, aussi, offrent- « ils entre eux cette relation. »

4 minutes de latitude; d'après une copie du *Resm*, 54ᵉ degré 45 minutes de longitude et 30ᵉ degré 4 minutes de latitude.

La signification d'Ayn-Schems est la *fontaine du soleil*[1]. Cette ville se trouvait dans le troisième climat; mais ce n'est plus aujourd'hui qu'un vestige; il n'y reste point d'habitations. On dit que là était la résidence de Pharaon; il y subsiste encore des monuments antiques imposants, mais délaissés. On remarque des blocs énormes; nous citerons une colonne *adsy*[2] carrée, qu'on appelle l'*aiguille de Pharaon* (mesillé Firaun), et dont la hauteur est d'environ trente coudées. Ayn-Schems se trouve à environ une demi-journée du Caire; dans le voisinage est une espèce de ferme, qu'on appelle Matharya. Ayn-Schems est au nord-est du Caire, sur la route de Syrie[3].

26° Belbeys[4].

D'après ce qu'on peut induire du récit d'Ibn-Sayd, *54ᵉ degré 35 minutes de longitude et 30ᵉ degré 10 minutes de latitude.*

Belbeys est une ville du Hauf, dans le troisième climat; c'est la capitale du Hauf. Elle abonde en arbres et en palmiers; c'est la résidence des gouverneurs du Hauf. Il y passe un des nombreux canaux alimentés par le Nil, au moment
120. de sa crue; ce canal porte le nom de canal du fils de Monedja (bahr Ibn-Monedja[5]); il sert à arroser la contrée tout entière.

27° Allaky (Alallaky).

D'après l'*Athoual*, 58ᵉ degré de longitude et 26ᵉ degré de latitude[6]; d'après le *Canoun*, *55ᵉ degré de longitude et 27ᵉ degré de latitude;* d'après Ibn-Sayd, 63ᵉ degré de longitude et 20ᵉ degré 3 minutes de latitude.

Allaky est une ville (du pays des) Bedjâ, à la fin du premier climat. Sui-

[1] Cette ville se nommait *On* chez les anciens Égyptiens, et *Heliopolis* chez les Grecs. (Voyez l'Égypte sous les Pharaons, t. II, p. 36 et suiv.) Il existe encore, sur l'emplacement de Ayn-schems, une source dont l'eau est excellente. Cette source est en grande vénération auprès des chrétiens du pays, parce que, d'après la tradition, la sainte Vierge, chassée de Judée par le roi Hérode, se retira à Heliopolis avec l'enfant Jésus, et puisa de l'eau à la fontaine.

[2] Le mot *Adsy* semble dérivé de l'arabe *ads*, qui signifie *lentille*. Peut-être l'auteur, par ce mot, fait-il allusion à la couleur rouge-foncé du granit.

[3] Sur Ayn-schems, comparez la traduction française d'Abd-allatif, par M. Silvestre de Sacy, p. 180 et suiv. et 226 et suiv. Voyez aussi les notes de M. Hamaker, sur le *Liber de expugnatione Memphidis*, p. 21.

[4] Chez les anciens Égyptiens *Phelbis*. Quelques auteurs arabes placent auprès de Belbeys la terre de Gessen, dont il est parle dans la Bible. (Voyez les notes de M. Hamaker, sur le *Liber de expugnatione Memphidis*, p. 48.)

[5] Sur ce canal, dont l'origine date de la première moitié du XIIᵉ siècle de notre ère, voyez la Chrestomathie arabe de M. de sacy, t. II, p. 34.

[6] Il faut probablement lire, ici et à la ligne suivante, *20ᵉ degré de latitude.*

vant Ibn-Sayd, les Bedjâ sont des nègres, les uns musulmans, d'autres chrétiens, quelques-uns idolâtres. Le pays des Bedjâ est dans le voisinage de la mer Rouge; on y trouve des pêcheries de perles qui ne donnent pas beaucoup de produit. Dans la montagne d'Allaky est une mine d'or qui couvre les frais d'exploitation [1]. La montagne d'Allaky est célèbre. Quant à l'Ouadhah, c'est un lieu de station pour les pèlerins, à l'orient d'Allaky [2]. La latitude de l'Ouadhah se rapproche de celle d'Asouan; pour la longitude, elle est de 61 degrés. On lit dans l'*Azyzy*, qu'en partant d'Asouan, dans la direction de l'orient, on arrive à Allaky en douze marches; que, d'Allaky à Aydab, il y a huit relais; enfin, que d'Allakyon se rend dans le pays des Bedjâ [3].

28° AYDAB.

D'après l'*Athoual, 58e degré de longitude et 21e degré de latitude.*

Aydab est une ville du pays des Bedjâ, dans le deuxième climat. Du reste, on n'est pas d'accord à son sujet : les uns prolongent assez les limites de l'Égypte, pour qu'Aydab y soit comprise; et leur opinion est d'autant plus naturelle, qu'Aydab reçoit un gouverneur de cette contrée; en effet, elle dépend politiquement de l'Égypte; mais d'autres placent Aydab dans le pays des Bedjâ, et quelques-uns dans l'Abyssinie. Aydab est le rendez-vous des marchands de l'Yémen et des pèlerins qui, partant de l'Égypte, préfèrent la voie de la mer, et s'embarquent pour Djidda. Ibn-Sayd dit que la mer Rouge, entre Aydab et Djidda, a deux degrés de large. Du reste, Aydab a plutôt l'air d'une ferme que d'une ville.

[1] Sur cette mine qui a été en exploitation dans l'antiquité et dans le moyen âge, et que Mohammed-Ali a tenté récemment de remettre en activité, voyez l'ouvrage intitulé *l'Égypte et la Nubie*, par MM. de Cadalvène et de Breuvery, Paris, 1836, t. II, p. 52 et suiv. Voyez aussi la traduction d'Édrisi, t. I, p. 41.

[2] On a vu ci-devant, p. 144, que l'Ouadhah désignait aussi la route qui mène d'Asouan à Aydab. Cette route est encore pratiquée de nos jours.

[3] Le nom des Bedjâ, qui revient souvent dans les écrits arabes du moyen âge, paraît être maintenant tombé en désuétude. Les Bedjâ occupaient les côtes de la mer Rouge, depuis Cosseyr jusqu'aux limites de l'Abyssinie. Les Bedjâs du nord s'appellent aujourd'hui *Ababdé*, et ceux du midi *Bischari*. Burckhardt, dans son *Travels in Nubia*, a fourni beaucoup de renseignements sur cette population. (Voyez aussi les Mémoires géographiques de M. Quatremère, t II, p. 135 et suiv.) Le nom des Bedjâ s'écrit quelquefois *Bedjah* et *Bodjah;* et c'est à tort que certains auteurs ont voulu en faire deux peuples différents.

CHAPITRE III.

MAGREB.

122. Maintenant que l'Égypte est décrite, je vais passer à la description du Magreb[1]. Le Magreb touche à l'Égypte du côté de l'occident. Il est borné à l'orient par les frontières d'Égypte, et longe les oasis jusqu'à la mer Méditerranée, auprès de l'acaba[2] qui se trouve sur les bords de la mer, sur la route de l'occident, entre Barca et Alexandrie. Du côté du nord, le Magreb est borné par la mer, à partir de l'acaba, jusqu'à l'embouchure du détroit de Gibraltar, auprès de Salé et de Tanger. Sa limite occidentale est la mer Environnante, à partir de Tanger jusqu'au Sahara (Sahra ou Désert) des Lamtouna, du côté du midi. Enfin, au midi, il est terminé par les déserts qui le séparent du pays des Nègres (Soudan). Ces déserts s'étendent de l'ouest à l'est, depuis la mer Environnante jusque par derrière les oasis, point d'où nous sommes partis.

Le Magreb se divise en trois parties : la partie occidentale, connue sous le nom de Magreb-alacsa (le Magreb le plus reculé), s'étend de l'ouest à l'est, depuis les rivages de la mer Environnante jusqu'à Telemsan, et du nord au midi, depuis Ceuta jusqu'à Marok, Sedjelmassé et autres pays situés dans la même direction. La deuxième partie est appelée Magreb-alaussath (le Magreb mitoyen), et se prolonge depuis Oran, à une journée de Telemsan[3], dans la direction de l'orient, jusqu'à l'extrémité orientale du pays

[1] Le mot *Magreb* appartient à la langue arabe et signifie *lieu où le soleil se couche*, de même que *Maschrec*, dans la même langue, se dit des lieux où le soleil se lève. Quelques personnes, au lieu de *Magreb*, prononcent *Mogreb*. Le sens est le même.

[2] Il a déjà été parlé de cette *acaba* ou montée, ci-devant, p. 34. C'est l'acaba de l'Échelle, autrement dite la grande acaba (acabat-alkebyré), pour la distinguer de la petite acaba, dont il sera parlé ci-dessous. La grande acaba sert encore à présent de limite entre l'Égypte et la Cyrénaïque, laquelle dépend de la régence de Tripoli. (Voyez la Relation d'un voyage dans la Marmarique, la Cyrénaïque et les oasis d'Audjelah et de Maradeh, par M. Pacho; Paris, 1827, p. 39 et 41.)

[3] La distance entre Oran et Telemsan est plus grande, comme on le verra ci-dessous, à la page 190.

de Bugie (Bedjaya). Enfin à l'orient est la troisième partie, appelée du nom spécial d'Afrique (Afrykya). Celle-ci s'étend jusqu'à Barca, sur les frontières d'Égypte [1].

La contrée située en face de l'Espagne, et des côtes de laquelle on peut se rendre en droite ligne dans la Péninsule, s'appelle *Barr-aladoué* (pays du passage, ou pays placé à l'opposite). Cette contrée renferme le Magreb-alaussath et le Magreb-alacsa. Quant à l'Afrique, elle a en face la Sicile et la Grande-Terre [2], et, pour se rendre d'Afrique en Espagne, il faut se diriger de côté; aussi l'Afrique n'est pas comprise dans le Barr-aladoué. Du reste, si on en croit Ibn-Haucal, de la ville de Tunis, qui est située en Afrique, on peut se rendre directement en Espagne; d'après cela Tunis ferait aussi partie du Barr-aladoué [3].

Ceuta possède dans ses environs des lieux de plaisance, dont le plus célèbre se nomme Bolyounesch. Ce lieu, situé à l'occident de Ceuta, est arrosé 123.
de ruisseaux et couvert de jardins et de moulins. A l'orient de Bolyounesch se trouve une montagne où vivent beaucoup de singes [4]. Entre Bolyounesch et Ceuta, il y a des précipices épouvantables; c'est à ce sujet que le poëte Ibn-Eyadh, cadi de Ceuta [5], a fait ces deux vers :

Bolyounesch est un jardin; mais le chemin qui y conduit traverse un désert.
Bolyounesch est comme le jardin de l'éternité; pour y arriver, il faut passer le pont [6].

Ceuta se trouve dans le Barr-aladoué, et a en face l'île Verte (Aldjezyret Alkhadhra), dans l'Andalos.

[1] L'*Afrykia* est l'Afrique proprement dite des Romains.

[2] Sur cette expression, voyez ci-devant, p. 42.

[3] La question dépend du plus ou moins d'extension qu'on donne au mot *Andalos*, appliqué d'une manière générale aux contrées de l'Europe occidentale, où s'introduisit jadis l'Islamisme. Quelques auteurs arabes comprennent dans l'Andalos, non-seulement l'Espagne, mais le midi de la France et l'Italie.

[4] Des singes nombreux vivent encore dans les flancs de la montagne de Gibraltar. Ce sont peut-être des singes venus originairement de l'autre côté du détroit. (Voyez le *Specchio geografico dell' impero di Marocco*, par M. Graberg de Hemso, p. 40 et 292.)

[5] Sur cet écrivain qui florissait dans la première moitié du XIIe siècle de notre ère, et qui est surtout connu pour des ouvrages de religion, voyez la Chron. d'Aboulféda, t. III, p. 512.

[6] C'est le pont qui doit mener au paradis, et qui est suspendu au-dessus de l'enfer. Les musulmans se représentent ce pont comme étant plus fin qu'un cheveu, plus affilé qu'un sabre. Les élus le passeront avec la rapidité du vent, avec la vitesse de l'éclair; mais les réprouvés y glisseront et seront précipités au milieu du feu éternel. (Voyez le tableau de l'Empire othoman, par Mouradgea d'Ohsson, t. I, p. 140.)

A l'orient de Fès est la montagne des Madyouna, qui se prolonge du côté du midi jusqu'à l'Atlas (Daren), lequel s'étend de l'est à l'ouest.

A l'orient de la montagne des Madyouna, se trouvent celles des Madgara. La plus grande partie des familles qui les occupent, appartiennent à la tribu Koumya (de race berbère), laquelle donna le jour à Abd-almoumen. La montagne des Madgara est située sous le 13e degré de longitude, et le 37e degré de latitude.

Enfin, à l'orient de ces montagnes, sont les montagnes des Yosr, et à l'orient de celles-ci, les montagnes de Veneschrysch[1].

[1] Il a déjà été parlé de ces quatre montagnes et de la tribu Koumya, ci-devant, p. 84 et suiv. Seulement, au lieu de *Yosr*, M. D'Avezac pense qu'il faut lire *Ysser*. En ce qui concerne les Berbers en général, la plupart des auteurs arabes les font venir, les uns de l'Arabie, les autres de la Palestine. Ces derniers pensent, comme les historiens grecs Eusèbe (Chron. I, p. 11, édit. Scaliger) et Procope, que les Berbers furent chassés par les Hébreux: seulement, au lieu d'attribuer cette action à Josué, ils la mettent au temps du géant Goliath. Ce n'est pas ici le lieu de traiter cette question, qui exigerait de longs développements; qu'il suffise de reproduire ce que dit Aboulféda, dans sa Chronique, *Historia anteislamica*, p. 176: « Les auteurs sont partagés relativement aux Berbers. Les Berbers se disent « issus de Cays-Eylan (fils de Modhar, du sang « d'Ismael, fils d'Abraham, voyez ci-devant, « pag. 133); pour les Sanhadja, qui font partie « des Berbers, ils prétendent descendre d'Afrikes, fils de Sayfy le Himyaryte; de leur « côté les Zenata, qui sont également Berbers, « font remonter leur origine à Lakhm (aussi « d'origine Himyaryte). L'opinion la mieux « fondée, est celle qui fait descendre les Berbers de Chanaan (fils de Kham, fils de Noé). « En effet, à la mort de leur roi Djalout, les « peuples de Chanaan se dispersèrent; une partie se dirigea vers le Magreb et y établit sa « demeure. Telle est l'origine des Berbers. Les « tribus berbères sont extrêmement nombreuses. « Parmi elles sont, 1° les Ketama, établis dans « les montagnes du Magreb-alaussath; ce sont « les Ketama qui, de concert avec Abou-Abd-« allah le schyyte, donnèrent naissance au parti « des khalifes Fatimides. (Voy. ci-après p. 194). « 2° Les Sanhadjas qui (aux xe et xie siècles de « notre ère) comptèrent dans leur sein les princes « d'Afrique, issus de Bologuyn, fils de Zyry. « 3° Les Zenata, qui donnèrent des rois à Fès, « Telemsan et Sedjelmassé. Cette tribu a une « grande réputation de courage et de bravoure à « la guerre. 4° Les Masmouda (au pluriel Masamidé), qui habitent la montagne de Daren. Ce « sont eux qui (dans la première moitié du xiie « siècle de notre ère) prirent parti pour le Mahdy, « fils de Toumrot; ce fut par leur aide qu'Abd-« almoumen et ses descendants se rendirent « maîtres du Magreb. La tribu de Hentéta est « une ramification des Masmouda; un homme « de cette tribu, Abou-Zakarya-Yahya, fils d'Abd-« alouahid, fils d'Abou-Hafs (se rendant indépendant à Tunis, dans la première moitié du « xiiie siècle de notre ère), régna sur l'Afrique et le Magreb-alaussath; puis il transmit « l'autorité à son fils Abou-Abd-allah Moham-« med, qui prit le titre de khalife. (Voyez la « Chronique d'Aboulféda, t. IV, p. 532 et suiv.; « et la Description de l'Égypte, par Makryzy, « *Specimen catalogi*, par Hamaker, p. 201 et suiv.) « On peut encore citer parmi les principales « tribus berbères, les Bargouathas, qui occupent la province de Tâmasna et les environs « de Salé, sur les bords de la mer Environnante. « (Voyez ci-après, p. 174.) Les Berbers habitent,

Entre les lieux remarquables de la province de Fès, nous citerons Miknessa [1]. Cette ville se trouve au nord de Fès, et est célèbre par le grand nombre de ses oliviers (ce qui l'a fait appeler *Miknessat-alzeytouné*, ou la *Miknessa des oliviers*). Suivant Ibn-Sayd, Miknessa se compose de deux villes bâties sur une colline blanchâtre; entre une ville et l'autre, est la distance d'une course de cheval (à peu près une lieue [2]). La situation de Miknessa est à une marche de Fès. Son territoire est arrosé par une rivière nommée *Feliflé*. A cette occasion un poëte a dit :

Contemple Miknessat-alzeytouné se déployant entre les vallées pierreuses et les sommets blanchâtres.

On prendrait le Feliflé, qui coule à travers, pour une épée qui, tantôt s'agite à droite et à gauche, tantôt se tient immobile.

Areschcoul est le port de Telemsan, à vingt milles de cette ville. Ce lieu se trouve dans le Barr-aladoué, et a en face la ville d'Almeria, en Andalos. La mer, en cet endroit, a une largeur de deux degrés.

La ville de Fès occupe une position centrale par rapport aux principales villes du Magreb-alacsa. En effet, l'on compte indifféremment dix journées de marche de Fès à Marok, à Ceuta, à Sedjelmassé et à Telemsan. Fès possède beaucoup de jardins, de champs ensemencés et de pâturages. Sur la rivière qui coule à l'occident, on compte trois mille moulins, et l'une et

« comme les Arabes, les déserts (et mènent la « vie nomade). Leur langage n'est pas arabe. « Suivant Ibn-Sayd, les dialectes qu'ils parlent « peuvent être ramenés à une même origine; « mais ils diffèrent entre eux, au point que les « tribus ne peuvent s'entendre entre elles qu'à « l'aide d'interprètes. »

On voit que, en ce qui regarde Abd-almoumen, il ne doit pas être confondu avec Mohammed, surnommé Almahdy, et fondateur de la secte des Almohades. Celui-ci se prétendait revêtu d'un caractère surnaturel, et l'autre n'était que l'exécuteur de ses ordres. Le premier se disait, bien qu'à tort, issu du sang du prophète, tandis que le second était de race berbère. Cette distinction a échappé à un homme du reste habile, M. Solvet, aujourd'hui substitut du procureur général à Alger. (Voyez la Description des pays du Magreb, texte arabe d'Aboulféda, accompagné d'une traduction française et de notes; Alger, 1839, p. 149.)

[1] Vulgairement appelée *Mequinès*. Miknessa est le nom de la famille berbère qui bâtit la première sur son emplacement. On a déjà vu, p. 83, que la plupart des noms de lieux dans le nord de l'Afrique sont les noms des familles et des tribus qui s'y étaient d'abord établies. (Voy. sur les différents lieux du nom de Miknessa, la Chrestomathie arabe de M. de Sacy, tom. III, p. 342, et les Prolégomènes des poésies d'Ibn-Abdoun, par M. Hoogvliet, p. 23.)

[2] Un grand nombre de villes, en Afrique, sont partagées en divers quartiers plus ou moins rapprochés l'un de l'autre, et ces quartiers sont occupés par des hommes de races ou de religions différentes. Voilà pourquoi les habitants sont souvent en hostilité réciproque. (Voy. les Études de géographie critique, par M. d'Avezac, p. 21.)

l'autre rives sont couvertes de villages et de villes charmantes. A cet égard,
124. Fès ressemble à Damas. Des montagnes l'entourent de toute part, et sa rivière se jette dans la mer Environnante, entre Salé et Casr-Abd-alkerym. On dit que, dans l'intérieur de la ville, il y a des sources d'eau vive en aussi grand nombre qu'il y a de jours dans l'année. Ibn-Sayd (qui, pourtant, avait beaucoup voyagé) affirme n'avoir vu qu'à Fès des bains alimentés par une source jaillissant du bain même.

On remarque dans le Magreb, 1° Aschyr: l'auteur du *Lobab* dit que c'est le nom d'un château dépendant du royaume de Bugie [1]; 2° Oran (Ouahran): suivant l'auteur du *Moschtarek*, c'est le nom d'une ville occupée par des tribus berbères, et située sur les bords de la mer, à une journée de Telemsan [2]. Des personnes qui l'ont visitée, disent que dans le voisinage est un lieu qui sert de port à Telemsan [3]. Oran se trouve à l'est de Telemsan, avec une légère inclinaison vers le nord; sa longitude doit donc être d'environ quinze degrès vingt minutes, et sa latitude de trente-trois degrés cinquante minutes. Édrisi dit que la ville d'Oran se trouve près du rivage de la mer, qu'elle est enceinte d'un mur de terre solide, et qu'elle se trouve vis-à-vis d'Almeria, en Andalos.

Édrisi dit encore, qu'à six milles d'Agmat-ouryka (près de Marok), se trouve Agmat-ylan, nom d'une petite ville située au pied de la montagne de l'Atlas. Celle-ci est placée à l'orient de l'autre; elle est occupée par les juifs du pays. En effet, les juifs reçurent défense de l'émir Aly, fils de Youssouf, fils de Taschefin (au commencement du XIIe siècle de l'ère chrétienne), d'habiter la ville de Marok. Pour Agmat-ouryka, c'est une belle ville, riche en récoltes, et jouissant d'une grande aisance [4].

D'après l'auteur de l'*Azyzy*, Tahart l'ancienne (Tahart-alcadymé), est la même que la Tahart d'Abd-alkhalek. Entre la Tahart ancienne et la Tahart

[1] La situation d'Aschyr est dans l'intérieur des terres, au haut d'une montagne, dans la province de Titeri. Cette ville fut, au Xe siècle de notre ère, la capitale des princes Zyrydes; mais plus tard elle tomba sous la dépendance des princes Hammadytes qui résidaient à Bugie.

[2] La ville d'Oran fut fondée au commencement du Xe siècle de notre ère. (Voyez l'ouvrage publié par M. John Nicholson, sous le titre de *An account of the establishment of the Fatemite dynasty in Africa*; Tubingue, 1840, page 54.)

[3] C'est Marsa-alkebyr, ou le grand port; au temps des Romains, *Portus magnus*. On a déjà vu que Telemsan a un autre port, à Areschcoul.

[4] Encore aujourd'hui les étrangers ne sont admis que dans Agmat-ylan. Du reste, les mots Ouryka et Ylan sont des noms de famille berbères, issues d'une même souche. Il faut traduire l'*Agmat des Ourika* et l'*Agmat des Ylan*.

nouvelle (Tahart-aldjedydé), est une journée de marche; c'est une belle ville. On la nommait jadis l'Irac du Magreb [1]. Dans ses dépendances est une ville située sur les bords de la mer, et qu'on appelle Marsa-Ferroukh [2]. Tahart l'ancienne est bâtie sur une montagne de grandeur moyenne, et possède une chaire [3]; il en est de même de Tahart la nouvelle; celle-ci est même plus considérable que l'autre. Les habitants ont à leur disposition de l'eau qui coule à travers les maisons. Ibn-Sayd fait remarquer que Tahart, qu'il nomme Tayhart, joua un grand rôle sous les princes Rostemydes [4]. Là était, en effet, le siége de la puissance des Khaouaridj [5].

Entre les villes du Barr-aladoué, on peut encore citer Bâdys, nom de l'un des principaux ports du pays des Goméra [6]. La situation de Bâdys est au sud-est de Ceuta, à la distance d'environ cent milles. En effet, la mer Méditerranée, quand elle a dépassé Ceuta, se détourne au sud, vers la montagne des 125.
Goméra; c'est là que se trouve Bâdys. Bâdys, autant qu'on en peut juger par induction, est sous le 10e degré 30 minutes de longitude, et le 34e degré 25 minutes de latitude.

[1] Tahart l'ancienne, est la ville dont le titre arabe *Alcadymé* a été changé par les Berbers en *Tacademt*. (Sur la formation de ce genre de noms, voyez ci-devant, p. 84.) Du reste, l'existence de Tacademt paraît remonter à une haute antiquité, et peut-être *Alcadymé* n'est que l'altération du *Gadaum, castra* des itinéraires romains. La ville de Tacademt est depuis longtemps ruinée; sur son emplacement, Abd-alcader a essayé, dans ces dernières années, de fonder une nouvelle capitale. M. d'Avezac a publié à ce sujet un Mémoire intitulé : *Abd-elqader et sa nouvelle capitale.* (*Nouvelles annales des voyages,* juin 1840.) Dans les premiers siècles de l'Islamisme, Tahart, comme on le verra quelques lignes plus bas, devint le siége et le boulevard des sectes hétérodoxes: voilà pourquoi cette ville fut surnommée l'*Irac du Magreb;* en effet, c'est de l'Irac, c'est-à-dire de Koufa et de Bassora, que sortirent les principales sectes musulmanes. (Voyez mon ouvrage sur les Monuments arabes, persans et turks, du cabinet Blacas, t. I, p. 339 et suiv.)

[2] Marsa-Ferroukh, ou le port de Ferroukh, paraît répondre au haudh Ferroukh, ou bassin de Ferroukh, d'Édrisi. (Voyez l'*Africa* de Hartmann, p. 199.)

[3] On a déjà vu que les mots *avoir une chaire* sont synonimes de ceux-ci, *posséder une mosquée du premier ordre, une mosquée où se célèbre l'office solennel du vendredi.*

[4] Les Rostemydes régnèrent sur les contrées qui forment aujourd'hui une partie de l'Algérie, dans le IXe siècle de notre ère. Tahart était la capitale de leurs états; c'est là un des motifs qui ont engagé Abd-alcader à y bâtir sa nouvelle capitale, vu qu'il se porte pour l'héritier des anciens dominateurs du pays. (Sur les Rostemydes, voyez la Chron. d'Aboulféda, t. II, p. 319.)

[5] *Khaouaridj* est le pluriel du mot arabe *kharidj*, et signifie *schismatique.* L'Afrique musulmane fut déchirée de bonne heure par une foule de sectes, en guerre les unes avec les autres; les Berbers trouvaient, au milieu de ces troubles, le moyen de tenir tête aux hommes de race arabe. Ici, il s'agit de la secte des Ébadhytes. (Voyez, sur cette secte, le Journal asiatique de novembre 1841, p. 442.)

[6] Cette ville est maintenant appelée par les Espagnols *Velez de la Gomera.*

Ibn-Sayd cite, parmi les villes du Magreb-alacsa, dans le Barr-aladoué, 1° Rebath-alfath [1]; c'est une ville d'origine moderne; elle fut fondée par Abd-almoumen, sur le même plan qu'Alexandrie [2]; sa situation est au midi de Salé; 2° Azemmour, nom d'une ville située à deux milles de la mer, et dont la plupart des habitants appartiennent à la tribu des Sanhadja [3]; 3° Almazemma, nom d'un port célèbre, dans le Barr-aladoué. Ce port se trouve à l'orient de Bâdys, à la distance de cent milles [4]. En face d'Almazemma, en Andalos, est le port d'Almunekab [5], sur la côte de Grenade; la mer, en cet endroit, a une journée de navigation de large. Almazemma est à l'orient de Ceuta, à la distance de deux cents milles.

On lit dans l'*Azyzy*, qu'Audagast, dont il sera parlé dans les Tables, est le nom d'une vaste contrée, où les chaleurs sont extrêmes. L'auteur ajoute que la saison des pluies, dans ce pays, est l'été; on y sème le froment, le millet, le dorra, les haricots et les pois; les palmiers y sont très-abondants. En fait de fruits, on n'y trouve que la figue. Les arbres qu'on y voit sont les arbres qui poussent dans les terrains pierreux [6], comme l'acacia, le palmier sauvage, etc. [7]. L'auteur de l'*Azyzy* dit, de plus, qu'Audagast est aussi le nom

[1] Rebath-alfath se trouve sur les bords de l'océan Atlantique, vers l'embouchure du Buregreb. Cette ville est sur la rive méridionale, tandis que Salé est placée sur la rive septentrionale. Son nom signifie *rebath de la victoire*, et par *rebath*, il faut entendre un lieu fortifié où, au temps du zèle religieux, les pieux musulmans venaient se réunir pour faire la guerre aux païens et aux hérétiques. Il y avait de ces rebaths sur toutes les frontières musulmanes. (Voyez ci-après, au chapitre de la Syrie.) Ici, les pieux musulmans avaient à combattre les Barghouathas, tribu berbère, hérétique, qui occupait la province actuelle de Marok. (Comparez, à ce sujet, le Recueil des notices et extraits, t. XII, p. 578; et le Journal asiatique de mars 1842, p. 209.) Du reste, au temps des Romains, il existait, aux environs de Rebath, un lieu nommé *Exploratio ad Mercurium*, et qui était destiné à tenir en respect les peuples nomades du midi.

[2] L'existence de Rebath-alfath est antérieure de plus de deux cents ans à Abd-almoumen, et remonte au xe siècle de notre ère. Abd-almoumen, comme on le verra ci-dessous, p. 183, bâtit, seulement aux environs, un château qui, au rapport d'Ibn-Sayd, fut achevé par Almansour, un des successeurs d'Abd-almoumen; les rues de ce château furent, à ce qu'il paraît, dirigées en ligne droite, comme les rues d'Alexandrie. (Sur les rues d'Alexandrie, voyez ci-devant, p. 155.)

[3] La tribu de Sanhadja, comme on l'a déjà vu, est de race berbère. C'est la même que Léon l'Africain nomme, dans certains endroits de sa relation, *Zenagha* ou *Zanhaga*.

[4] Le port d'Almazemma consiste proprement dans une petite île. La ville, située dans le continent, se nommait jadis Nekour. (Voyez le Journal asiatique de février 1842, page 189. Voyez aussi le *Specchio* de M. Graberg, p. 42.)

[5] Almunekab est la ville dont les Espagnols ont changé le nom en *Almuñecar*.

[6] Ou, peut-être, dans le pays du Hedjaz.

[7] Sur le mocl ou palmier sauvage, voyez la Chrestomathie de M. de Sacy, t. III, p. 478.

de la ville capitale; cette ville est située entre deux montagnes, et par sa beauté elle est une cité parmi les cités; sa situation est au midi de Sedjelmassé, à plus de quarante marches de distance, à travers des sables et des déserts; sur sa route se trouvent quelques sources dont la place a été signalée, et quelques habitations de Berbers. L'auteur dit encore qu'Audagast renferme de beaux marchés, et que les voyageurs y affluent de tous côtés; les habitants sont musulmans; le chef du pays est un homme de la tribu des Sanhadja; à l'orient, se prolonge le pays des nègres, et à l'occident, la mer Environnante; au midi sont aussi les frontières du pays des nègres [1].

Suivant Édrisi, Alger (Djezayr-beny-Mazguennan [2]), est une ville située sur les bords de la mer. Les habitants boivent de l'eau des sources qui se trouvent sur les bords de la mer, et de l'eau de puits. Cette ville est florissante et peuplée; elle fait un commerce lucratif, et ses marchés sont fréquentés; elle possède un vaste territoire.

D'Alger à Marsa-aldedjadj [3], il y a trente-huit milles. Cette dernière ville 126.

[1] Aboulféda, comme on le verra ci-dessous p. 190, a placé Audagast sous le 26e degré de latitude; mais la plupart des auteurs arabes reculent cette ville au midi du tropique du Cancer, dans le Soudan. Pour Ibn-Sayd, il met Audagast sous le 22e degré de longitude, et le 17e degré de latitude. Le nom d'Audagast est inconnu dans la géographie actuelle; cette ville, qui se trouve citée dans les plus anciennes relations arabes, fut saccagée par les Almoravides, vers le milieu du XIe siècle de notre ère. (Voyez le Recueil des notices et extraits, t. XII, p. 630.) Le major Rennel avait pensé qu'Audagast répondait à la ville actuelle d'Aghadès, qui est située au nord-ouest du lac de Tchad, et dont le nom rappellerait celui d'Audagast, à un déplacement de lettres près. M. Cooley, dans un ouvrage publié récemment, et où se trouvent des vues ingénieuses, place, avec plus de probabilité, Audaghast au nord-est de Tenboktou. L'ouvrage de M. Cooley est intitulé, *The negroland of the Arabs examined and explained.* Londres, 1841. (Voyez aux pages 24 et suiv.)

[2] Les mots *djezayr beny Mazguennan* signifient les *îles des enfants de Mazguennan.* La ville fut ainsi appelée, parce que, dans l'origine, le terrain qu'elle occupe formait des îlots aujourd'hui réunis au continent, et que les hommes qui la fondèrent appartenaient à la tribu berbère de Mazguennân. C'est du mot arabe *Aldjezayr* qu'les îles, que les Français ont fait *Alger,* et les Espagnols *Argel.* Les îlots qui ont donné lieu à la dénomination d'*Aldjezayr* ont été reconnus récemment par M. Rang, officier de la marine française. (Voy. l'ouvrage intitulé: *Fondation de la régence d'Alger,* par MM. Rang et Ferdinand Denis; Paris, 1837, t. II, p. 359 et suiv.) M. Solvet nous apprend que le mot *Mazguennan* est prononcé par les indigènes *Mazguenna.* (Voyez l'ouvrage de M. Solvet déjà cité, p. 160.)

[3] Marsa-aldedjadj signifie *port aux poules.* Suivant M. Solvet, la situation de cette ville, aujourd'hui ruinée, aurait été au fond du golfe d'Arzew, sur la rive gauche et à l'embouchure de la Macta. (Voyez l'ouvrage cité, p. 161.) Mais ici il s'agit évidemment du Marsa-aldedjadj, placé par Édrizi à l'orient d'Alger, à trente-huit milles de cette ville, et à vingt-quatre milles à l'occident de Tedlès. Le nom de Tedlès se prononce ordinairement *Delis.*

est vaste et entourée de fortifications; mais sa population est peu nombreuse. En effet, pendant l'été, la plus grande partie des habitants se retirent ordinairement dans l'intérieur des terres, de crainte de quelque descente de la part des flottes ennemies [1]. Le port de Marsa-Aldedjdadj est à l'abri de tous les vents.

A l'orient de Tunis, par delà plus de quatre-vingt-dix milles, la mer s'avance vers le midi. A l'endroit où la mer fait ce détour, est la ville de Hammamé (Alhammamât [2]). De cette ville à Tunis, si on s'avance par terre, la distance est courte; mais par mer il faut faire un grand circuit [3]. A l'embouchure du golfe est l'île de Coussera, située en face de la Sicile [4].

A l'orient de Hammamé, sur le golfe susdit, est la ville de Susa. La mer, au delà de Susa, du côté de l'orient, retourne vers le nord, et le continent se prolonge dans la même direction, jusqu'auprès de la ville d'Almahdya.

On lit dans le *Moschtarek*, qu'auprès de Tunis, en Afrique, est une ville en ruine, appelée Carthage (Carthadjenné [5]), et où se trouvent des monuments antiques. Le même auteur fait remarquer qu'il existe une autre ville du même nom en Espagne, dans le pays de Tadmyr, ville que les eaux de la mer ont submergée, et qui a disparu du sol [6].

Il est fait mention, dans le même ouvrage, de Monastyr, nom d'un lieu, situé entre Almahdya et Susa, en Afrique, à une marche de l'une et de l'autre de ces deux villes [7].

[1] Dans les XIe et XIIe siècles de notre ère, les flottes chrétiennes, notamment les flottes des Normands de Sicile, faisaient souvent des descentes sur les côtes d'Afrique.

[2] Hammâmât signifie en arabe *bains;* quelques auteurs traduisent *colombes*, ce qui supposerait la leçon *Hamâmât*. On ignore l'origine de cette dénomination.

[3] La langue de terre qui s'avance dans la mer est appelée par les Arabes presqu'île de Scheryk (djezyré Scheryk), du nom de Scheryk qui en fut gouverneur. On la nomme aussi presqu'île de Baschou. (Voyez le recueil des notices et extraits, t. XII, p. 499.)

[4] C'est l'île nommée aujourd'hui Pantellaria.

[5] La plupart des noms de lieux empruntés par les Arabes aux Latins, comme Carthage, Narbonne, Tarragone, ont été formés, non pas du nominatif, mais d'un des cas obliques, principalement de l'ablatif. Le même fait a été remarqué pour beaucoup de mots français et romans dérivés du latin. (Voyez l'Histoire de la littérature française au moyen âge, par M. Ampère, p. 242 et suiv.)

[6] Il est ici question de Carthagène. Quant à la dénomination du pays de Tadmyr, elle dérive du nom d'un prince Goth, qui était à la tête de la contrée, au moment de la première invasion musulmane.

[7] Monastyr est une ville d'origine musulmane. Elle fut fondée vers la fin du VIIIe siècle de notre ère. (Voyez l'ouvrage de M. Noël Desvergers, sur les Aglabites, p. 81.) Cette ville fut ainsi nommée, parce que sur son emplacement était situé un monastère chrétien. (Voyez le Mémoire géographique et numismatique sur la par-

Entre les villes du Barr-aladoué, on peut encore citer Mostaganem. C'est (suivant Ibn-Sayd) « le nom d'un port appartenant à la tribu (berbère) des « Magrâoua[1]. A l'orient de cette ville est l'embouchure du fleuve Schelif. Mos- « taganem se trouve en face de Denia, dans l'Andalos; la largeur de la mer, « en cet endroit, est d'environ trois journées et demie de navigation. »

La ville d'Alger (Djezayr-beny-Mazguennan) se trouve à l'orient de Mostaganem. C'est un port considérable qui dépend de la ville de Bugie.

Ibn-Sayd rapporte que « à l'est du pays de Gadamès[2], se trouve Ouaddan[3], « nom de certaines îles (oasis), plantées de palmiers et arrosées d'eau. Le « commencement de ces oasis est sous le 41e degré de longitude, et le 27e « degré 50 minutes de latitude. Plus à l'orient est le pays de Fezzan[4], autres 127.
« oasis également plantées de palmiers et arrosées d'eau. Il s'y trouve des « villes et une population dont la plus grande partie vient de l'Ouaddan. Ces « divers pays sont maintenant sous la domination du roi de Kanem[5]. La ca- « pitale du Fezzan est Zaouyla[6].

Au midi du Fezzan et de l'Ouaddan sont les plaines où errent les Azkar[7].

tie orientale de la Barbarie, par M. le comte Castiglioni. Milan, 1826, p. 21.)

[1] Les Μαχουρήϐοι de Ptolémée.

[2] *Cydamus* chez les géographes romains.

[3] Ouaddan, qu'on prononce aussi *ouadan*, désigne à la fois une chaîne de montagnes et une ville. Aboulféda donne à Ouaddan le titre d'île. Ainsi que l'a remarqué M. Solvet, p. 162 de l'ouvrage cité, les Arabes se servent du mot *île* pour désigner les contrées cultivées au milieu des déserts. Pour les Arabes, en effet, le désert est un océan de sables; suivant le même ordre d'idées Pomponius Méla avait déjà dit: *Auster arenas quasi maria agens siccis fluctibus.* On a dit, dans le même sens, du chameau, qu'il est le navire du désert. (Sur les différents lieux du nom de Ouaddan, voyez les Prolégomènes sur les poésies d'Ibn-Abdoun, p. 63.)

[4] *Phazania* chez les géographes romains.

[5] Il sera parlé du Kanem au chapitre suivant.

[6] Cette ville est surnommée la *Zaouyla du fils d'Alkhattab*, ou *des fils de Khattab*, du nom d'Abdallah, fils de Khattab, de la tribu berbère de Havara, qui s'y établit avec sa famille. Par là, elle est distinguée de la Zaouyla située sur les bords de la mer, et dont il sera parlé à la p. 202. (Sur la Zaouyla du Fezzan, voyez la Chrestomathie arabe de M. de Sacy, t. I, p. 495, et la traduction française d'Édrisi, t. I, p. 115 et suiv.) Cette ville a été décrite par Hornemann, *Voyage dans l'Afrique septentrionale*, traduction de Langlès, p. 100 et suiv.

[7] Ce nom est écrit de diverses manières dans les manuscrits arabes; on y lit *Arkan, Azkan, Azkar, etc.* Malgré les explorations qui ont eu lieu depuis quelques années dans l'intérieur de l'Afrique, nos connaissances, à cet égard, sont encore très-bornées. Ibn-Khaldoun et Léon l'Africain font mention de relations régulières qui avaient lieu de leur temps entre Fés, Tafillelt, Telemsan, Tunis, Tripoli, Mesurata et Audjéla, d'une part, et certaines oasis intérieures, de l'autre. La plupart de ces oasis sont encore ignorées. A peu près au lieu où Ibn-Sayd dit qu'errent les Azkan ou Arkan, la carte catalane de la Bibliothèque royale place une vaste région nommée Organa. (Voyez le Recueil des Notices et Extraits, t. XIV, part. II, pag. 116.)

« Ce sont des peuples de race berbère, qui professent l'islamisme. Plus au « midi (vers le 25e degré de latitude), est la montagne de Thanthana, qui est « grande et qui s'étend de l'est à l'ouest, sur un espace d'environ six mar- « ches. Au pied de la montagne, est une mine de fer excellent. »

Au nord de (la) Zaouyla (du Fezzan), est la ville de Sort[1]. Une vaste chaîne de montagnes s'étend au midi de la ville de Cabès, de l'est à l'ouest; du côté de Cabès, elle est connue sous le nom de montagne de Damar[2]; du côté de Cafsa, sous celui de montagne Alauthas, et du côté de la ville de Cayroan, sous celui de montagne de Oueslât[3]. Cette chaîne est couverte de verdure, et forme la principale richesse du souverain du pays. Cayroan se trouve au midi de la montagne.

Le pays de Barca est borné à l'occident par une montagne appelée Ras-autsan, ou le Cap des idoles; et du côté de l'orient, par le Ras-tyn[4]. Entre ces deux caps, la mer pénètre vers le midi; mais, arrivée au delà du Ras-tyn, elle tourne vers le sud-est, jusqu'à l'Acaba qui termine l'Égypte, du côté de l'occident; dans les environs est un port. Quant à l'Acaba, sa situation est sous le 49e degré de longitude, et le 32e degré de latitude[5].

Le pays de Barca, au temps des Romains, portait le nom d'Enthabolos (ou Pentapole, à cause des cinq villes qui en faisaient l'importance[6].) Les Arabes, au commencement de l'islamisme, quand ils en firent la conquête, la nommèrent *Barca* (d'un mot qui signifie dans leur langue *lieu pierreux*), à cause des pierres qui s'y trouvent mêlées avec le sable. En effet, d'après la remarque de l'auteur du *Moschtarek*, le mot *barca* se dit de tout lieu où se rencontrent des pierres de différentes couleurs[7]. La province de Barca est contiguë à l'Égypte; sa situation est entre l'Égypte et la province d'Afrique. C'est un pays

[1] Σύρτις en grec, et *Syrtis* en latin.

[2] Un manuscrit porte Damazz.

[3] Le *Usaletus* des anciens.

[4] Voyez ci-devant, p. 34. Au lieu de *Tyn*, quelques cartes européennes portent *Iatna*. On pourrait également lire *Tobnâ*. La dénomination de *Cap des idoles* fait probablement allusion aux nombreuses statues qui couvraient jadis le sol de la Cyrénaïque, et dont il reste de nombreux débris.

[5] Voyez *ibidem*.

[6] Ces cinq villes étaient Cyrène, Ptolémaïs, Bérénice, Barce et Teuchira.

[7] Dans ce dernier sens on prononce *Barcâ*. L'auteur du *Moschtarek* énumère quatre-vingt-six lieux nommés Barca, et quinze dont le nom s'écrit *Barcâ*. Il serait plus naturel de rattacher le mot *Barca* ou *Barcâ* au nom de l'antique ville de *Barcé*, située dans la contrée, aux environs de Tolometa, dans l'intérieur des terres. (Sur l'emplacement de Barcé, voyez le *Viaggio da Tripoli di Barberia alle frontiere occidentali dell' Egitto*, par Della-Cella; Milan, 1826, p. 202; voyez aussi la Relation de M. Pacho, p. 175.) Son nom actuel est Almerdj, ou la prairie. Ce changement de dénomination existait déjà au temps d'Ibn-Sayd.

d'une grande étendue; les Arabes (nomades) s'y sont établis, et maintenant il ne s'y trouve plus de ville belle et importante [1]. On lit dans l'*Azyzy*, que le pays de Barca est traversé par deux montagnes, où se trouvent beaucoup de fermes considérables, de sources, d'eaux courantes, de champs ensemencés, et de beaux monuments élevés par les Romains. Les vivres y sont toujours à très-bon marché, et on en exporte pour l'Égypte du goudron, et 128.
beaucoup de brebis. Il est dit, dans le même ouvrage, que le pays présente un lieu où les navires peuvent jeter l'ancre; ce lieu est nommé Adjyé [2]. Le pays renferme une ville où se trouvent une chaire, un marché et plusieurs *mahres*. Cette ville est située à six milles de Barca [3]. Il existe encore, dans cette contrée, le port de Tolometa, dont nous parlerons dans les Tables.

Suivant Ibn-Sayd « à l'occident de la ville de Sort est le golfe des Radakys « (Djoun-Radakyé), qu'on nomme aussi le golfe de Radyc (Djoun-Radyc [4]). « Entre Sort et Adjdabyé (Aladjdabyé), la mer se détourne vers le nord, « jusque dans le quatrième climat. La ville d'Adjdabyé est située sous le 44e « degré de longitude; quant à la latitude, la ville se trouve sous la ligne

[1] Les hommes de race arabe qui figurèrent dans les premières conquêtes musulmanes d'Afrique, ou quittèrent le pays, ou adoptèrent la vie de citadin. Les uns étaient à la tête du gouvernement; les autres étaient enrôlés dans la milice. L'établissement des tribus arabes en Afrique, prises en masse, et conservant la vie nomade, date seulement du XIe siècle de notre ère. Comparez, à ce sujet, les Mémoires géographiques sur l'Égypte, par M. Quatremère, t. II, p. 304 et suiv. et la Relation de Léon l'Africain, édition de Leyde, 1632, p. 21. Je ferai, à cette occasion, une remarque sur la Relation de Léon l'Africain. Toutes les personnes qui ont écrit sur l'Afrique ont rendu hommage à l'instruction variée et à l'esprit d'observation de l'auteur. Si un grand nombre de noms de lieux cités dans l'ouvrage sont altérés, ces altérations ont été mises sur le compte de celui qui a publié la Relation en l'absence de l'auteur. Qu'il me soit permis, cependant, d'ajouter que Léon écrivait, en général, de mémoire, ou bien qu'il avait lu un peu légèrement les écrivains qu'il cite; car la plupart des faits historiques qu'il rapporte sont plus ou moins altérés.

[2] C'est peut-être Marsa Souza, l'ancien port d'Apollonia.

[3] C'est probablement Teuchira, maintenant nommée Teukara. A l'égard de *mahres*, c'est un mot arabe signifiant *lieu de garde, magasin.* Il est surtout employé en Afrique, et paraît synonime de khan et de caravanserail. On le prend aussi dans le sens de rebath, et de lieu où les zélés musulmans se réunissaient pour faire la guerre aux non-musulmans. (Voyez le Journal asiatique de février 1842, page 171, article de M. de Slane.)

[4] Ce golfe est aussi mentionné par Édrisi, et on le trouve indiqué, sur l'autorité des géographes arabes, sur un grand nombre d'anciennes cartes. Mais Della-Cella qui, en 1817, eut occasion de parcourir à cheval toute la côte, depuis Tripoli jusqu'à Tolométa, n'a pas trouvé le moindre vestige de golfe, ce qui suppose que la côte a subi des changements, ou que le golfe en question n'a jamais été considérable. (Voyez la Relation de Della-Cella, p. 61 et suiv. Le golfe de Radyc est appelé par Édrisi, Zadyc. (Voyez l'*Africa* de Hartmann, p. 297 et 310.)

« même du quatrième climat[1]. Entre la ville et la mer, il y a plusieurs milles. « Entre la ville et le Fayoum sont des plaines où errent des tribus arabes et « berbères. » C'est là que le khalife fathimide Moezz fit creuser les citernes dont il sera parlé dans les Tables. Au midi de la route qui conduit à Alexandrie, est Audjela.

Parmi les lieux situés entre le Magreb et les oasis, nous citerons Audjela, nom d'une île au milieu des sables. C'est un lieu habité, entouré de déserts; on y trouve de l'eau et des palmiers[2]. Suivant Édrisi « Audjela est une petite « ville où quelques nomades ont fixé leur demeure. Les habitants sont « adonnés au commerce. Leurs relations commerciales s'étendent jusqu'à « diverses régions du pays des nègres, comme la contrée de Kouar et celle « de Koukou[3]. Le territoire d'Audjela et celui de Barca n'en font pour ainsi « dire qu'un. L'eau y est rare. D'Audjela à la ville de Zalla, du côté de l'oc- « cident, il y a dix marches. Zalla est une petite ville possédant un marché « florissant; c'est un lieu fortifié. De Zalla, on peut se rendre aussi dans le « pays des nègres. On compte de Zalla à Zaouyla, dans la direction du sud- « ouest, dix journées; de Zalla à Sort, neuf journées, et de Sort à Ouad- « dan, cinq. Ouaddan est un lieu situé au midi de Sort; ce sont deux châ- « teaux (casr[4]), séparés seulement par l'espace que peut parcourir une flèche. « Le château qui fait face à la mer est abandonné; mais celui qui est placé « du côté du désert est occupé; il s'y trouve plusieurs puits, à l'aide desquels « les habitants peuvent semer du *dorra*. A l'occident sont des lieux boisés, où

[1] Le quatrième climat d'Ibn-Sayd commence au 30e degré 12 minutes de latitude. M. Pacho a retrouvé la ville d'Adjdabyé, qui paraît avoir eu de l'importance dans les premiers siècles de l'islamisme. M. Pacho la nomme *Ladjdabia*. (Voyez à la page 268 de sa Relation.)

[2] Audjela est citée par Hérodote, sous le nom de Αὐγιλά. (Sur cette oasis, voyez le Voyage de Hornemann, p. 66 et suiv. et le Voyage de Pacho, p. 272 et suiv.) Hérodote fait mention des longs voyages qu'accomplissaient les habitants d'Audjela, et on apprend, par M. Pacho, que les mêmes relations existent aujourd'hui. (Voy Hérodote, liv. IV, chap. CLXXXII et suiv.)

[3] Le nom du pays de Kouar s'écrit aussi Koar, Kâouer, Kodar, Korar, etc. Ce pays et celui de Koukou sont situés au midi du tropique du Cancer. (Voyez, en conséquence, au chapitre suivant.)

[4] Le mot que je traduis par *château*, est arabe; il répond au *castrum* des latins. Ce mot, tel qu'il est employé en Afrique et chez les peuples nomades en général, désigne ordinairement des édifices solides et capables de résister aux incursions des tribus ennemies. C'est là que les hommes du lieu, dont les habitations consistent en simples cabanes, déposent leurs récoltes et ce qu'ils ont de plus précieux. M. Pacho a retrouvé, en Cyrénaïque et dans les oasis, les restes de plusieurs édifices de ce genre, qui remontent au temps des Romains. (Voyez aussi le Voyage à Méroé et au fleuve Blanc, par M. Cailliaud, t. I, chapitre des oasis.) On trouve aussi des *castrum* dans la province de Constantine.

« croissent en abondance le mûrier, le figuier et le palmier. » Édrisi ajoute qu'on exporte, du pays de Kouar, de l'alun.

Audjela se trouve sous le 45e degré 55 minutes de longitude, et le 27e degré 52 minutes de latitude. Suivant Ibn-Sayd « Sous la même latitude est « la ville de Santaryé, sous le 48e degré 50 minutes de longitude. Santaryé « est encore un groupe d'îles, au milieu des déserts; ces îles sont arrosées « d'eau et plantées de palmiers; des montagnes les entourent de toute part. « On y trouve une grenade qui, dans les commencements, est amère, mais « qui, lorsqu'elle est d'une bonne qualité, devient douce. L'air y est malsain « pour les habitants, à plus forte raison pour les étrangers. Entre la mer, au- « près de la petite Acaba (Alacabat-alseguyré [1]) et Santaryé, il y a huit marches; 129. « au sud-est sont les oasis du nord (Aloûahât-alschemalyé [2]). »

Au rapport d'Édrisi, « la ville de Santaryé est petite; on y trouve cepen- « dant une chaire, et plusieurs familles berbères et arabes, de races diverses, « y ont établi leur demeure. De cette ville à la mer Méditerranée, on compte « neuf marches. Les sources y sont rares, et on y boit de l'eau de puits; il « s'y trouve beaucoup de palmiers. De Santaryé à Audjela, du côté de l'ouest, « il y a dix marches. » Je tiens de l'un des Arabes qui sont employés à l'administration d'Alexandrie, et qui perçoivent leur traitement sur les revenus de Santaryé, que cette dernière ville est à dix journées d'Alexandrie, vers le sud-ouest [3]. Cet homme ajoutait que la ville de Santaryé renferme un millier d'habitants, que ses maisons sont en briques cuites et en d'autres matières du même genre, qu'on y trouve des sources d'une eau extrêmement chaude, et que l'air y est très-malsain [4].

Au sud-ouest de Santaryé, à huit journées de distance, est Audjela, ville

[1] Cette Acaba est située entre la grande Acaba et le port d'Alexandrie; c'est la *Catabathmus minor* des anciens. (Voyez ci-devant, p. 34 et 168.) La colline qui forme l'Acaba donne naissance, en s'avançant dans la mer, au cap nommé par les Arabes *Ras-Alkenays*, ou cap des Églises. (Voyez la Relation de M. Pacho, p. 19.)

[2] Sur ces oasis, voyez ci-devant, p. 143.

[3] L'oasis de Santaryé s'appelle aussi oasis de Syouah et répond à l'oasis d'Ammon de l'antiquité. Les dernières paroles d'Aboulféda montrent qu'au temps de ce prince, comme aujourd'hui, depuis quelques années, l'oasis de Syouah dépendait de l'Égypte. C'est, du reste, ce qui est aussi attesté par Ibn-Sayd, et par le cadastre d'Égypte rédigé en 1376, et publié par M. Silvestre de Sacy, à la suite de sa traduction de la relation d'Abd-allathif, p. 670.

[4] L'oasis de Syouah a été visitée par plusieurs voyageurs, depuis cinquante ans. M. Jomard a publié une description de cette oasis, accompagnée de planches, sous le titre de *Description de l'oasis de Syouah, d'après les observations de M. Drovetti et de M. Cailliaud;* Paris, 1823, in-folio. Cette description renferme beaucoup d'observations nouvelles.

à peu près égale pour l'importance à Santaryé; à huit autres journées d'Audjela est la ville de Zalla, qui forme un état indépendant. Dans la même direction est la ville de Fezzan, et au delà de Fezzan, à huit journées de distance, mais toujours dans la même direction, est le pays de Kâouer, puis celui de Takrour[1]. Kâouer est situé au sud de Tripoli; c'est le même nom qu'on trouve quelquefois écrit Kouar [2].

Voici les distances de quelques villes du Magreb-alacsa : de Marok à Salé, il y a dix journées; de Marok à Agmat, trois parasanges; d'Agmat à Miknessa, quatorze marches; de Fez à Ceuta, dix journées; de Ceuta à Sedjelmassé, à travers la montagne de Daren, dix journées; de Sedjelmassé à Darah, quatre journées; de Fez à Telemsan, dix journées; enfin de Telemsan à la mer, par la voie d'Oran, une marche. Telemsan est la limite du Magreb-alacsa, du côté du Magreb-alaussath.

TABLES.

130. 1° SAFI (Asefy).

D'après Ibn-Sayd, *7e degré de longitude et 30e degré de latitude.*

La ville de Safi se trouve à l'extrémité du Magreb, dans le troisième climat. Sa situation, suivant Ibn-Sayd, est au fond d'un golfe formé par la mer, et elle sert de port à Marok. C'est une ville située en plaine et enceinte d'un mur. Son territoire est couvert de pierres, et on n'y trouve que de l'eau de pluie. Le sol offre quelques vignes. Quant aux jardins, on est forcé de les arroser avec des machines hydrauliques. L'eau qui provient des sources n'est pas douce; il s'y mêle un goût de sel. Le scheikh Abd-alouahid [3] dit que Safi ressemble à Hamat, à cela près qu'elle ne l'égale pas pour l'importance et qu'elle n'a pas de rivière. Aussi son territoire n'offre-t-il que quelques vignes et des champs de concombres près de la porte de la ville. Safi dépend de la province de Dokala, vaste canton de l'empire de Marok. De Safi à Marok, il y a quatre journées.

[1] Le Takrour, comme on le verra au chapitre suivant, paraît répondre à la contrée qui reconnaît aujourd'hui Tenboktou pour ville principale.

[2] Heeren, dans son ouvrage sur les voies commerciales des peuples de l'antiquité, a rapproché les témoignages des écrivains arabes de ceux d'Hérodote. (Voyez au tome IV de la traduction française, page 203 et suivantes.)

[3] Ce scheik était originaire de Marok, et il est quelquefois cité sous le titre d'*Almarakeschy*. (Voyez la préface, § II.) Il serait néanmoins possible qu'ici Aboulféda citât, en témoignage, un voyageur avec qui il aurait eu des rapports personnels.

2° SALÉ (Sala [1]).

D'après Ibn-Sayd, *7e degré 10 minutes de longitude, et 33e degré et demi de latitude.*

Salé est une ville du Magreb-alacsa, à l'extrémité du troisième climat. Sa situation est entre Marok et Ceuta. C'est une ville ancienne et considérable. A l'occident est la mer Environnante, et au midi un fleuve (le Buregreb), avec des jardins et des vignes. Abd-almoumen bâtit en face de la ville, sur la rive méridionale du fleuve et le long des bords de la mer, un vaste château, autour duquel ses courtisans se construisirent des demeures. Ce château devint une ville, qu'on nomma Almahdyé [2]. Salé occupe une position centrale dans le Magreb-alacsa, et sa situation est près de l'Espagne. Son sol est un sable rouge, et la rivière qui l'arrose est considérable. L'eau de la rivière s'élève avec la marée. C'est une ville où règne une grande aisance et où les vivres sont à bas prix. Salé est le chef-lieu d'une vaste province qui s'étend au midi, et qu'on nomme Tâmesna. Cette province renferme beaucoup de champs ensemencés et de pâturages; il s'y trouve un grand nombre de villes, entre autres le port d'Anafâ. La situation d'Anafâ est sur les bords de la mer, et c'est un lieu bien connu [3]. Au rapport d'Édrisi, « Salé-la-Neuve se trouve sur les bords « de la mer, et elle est si bien fortifiée de ce côté, qu'il serait impossible à une « flotte d'en forcer l'entrée. En effet, à l'embouchure de la rivière, se trouvent « des pierres et d'autres obstacles qui mettraient les vaisseaux en pièces. » L'indication d'une Salé-Neuve suppose l'existence d'une autre Salé [4].

3° NOUL, capitale de la province de Lamtha, et qu'on nomme aussi Lamtha [5].

D'après un auteur, *7e degré et demi de longitude, et 27e degré de latitude.*

Noul est une ville du Magreb-alacsa, à l'extrémité du deuxième climat. Le territoire de cette ville est arrosé par une rivière grande et célèbre, qui des-

[1] Anciennement *Sala.*

[2] Cette ville fut ainsi nommée du titre de Mahdy que s'était donné le fondateur de la dynastie des Almohades. Plusieurs villes ont porté le même nom, parce qu'il y a eu plusieurs Mahdy. (Sur le titre de Mahdy, voyez mon ouvrage sur les Monuments arabes du cabinet Blacas, t. I, p. 376; et sur ce que fit Abd-almoumen, voyez ci-devant, p. 171.)

[3] On le nomme aujourd'hui Dar-albeydhâ, ou la Maison blanche.

[4] En effet, Édrisi ajoute qu'on voyait encore, de son temps, les restes de l'ancienne Salé, à deux milles, dans l'intérieur des terres. (Voyez la traduction française, t. I, p. 218.)

[5] Le texte imprimé porte, d'après les manuscrits, *Noua* au lieu de *Noul.* C'est probablement une erreur. Édrisi et Ibn-Sayd ont écrit *Noul;* il en est de même du scheikh Abd-alouahid. Le sens est probablement *Noul des Lamtha,* du nom de la tribu des Lamtha, qui occupait cette ville.

cend d'une montagne du même nom, située à l'est, à deux marches de distance. La rivière coule au sud de la ville, se dirigeant à l'ouest, avec une inclinaison vers le nord; puis se jette dans la mer Environnante. De la ville à la mer il y a trois marches.

4° TAROUDANT, capitale du Sous-alacsa (prononcez *Téroudant*[1]).

D'après l'*Athoual*, 5e degré et demi de longitude, et 22e degré de latitude; d'après Ibn-Sayd, *8e degré de longitude et 26e degré 20 minutes de latitude.*

Taroudant appartient au deuxième climat, et se trouve à l'extrémité du Magreb. Suivant Ibn-Sayd, « Taroudant est la capitale du pays de Sous-« alacsa. C'est une ville située sur un promontoire qui s'avance dans la mer, « à la distance de quarante milles, et qu'on nomme Kaythy. Ce promon-« toire est dangereux pour les navires. La ville est bâtie le long d'un fleuve, « sur la rive septentrionale, et ce fleuve descend de la montagne de Lamtha, « située à l'est [2]. » Ibn-Sayd ajoute que, dans beaucoup de livres, la dénomination de Sous-alacsa s'applique d'une manière générale aux contrées situées au midi de la montagne de Daren, jusqu'au désert. Entre les villes du pays de Sous est Darah, beau territoire qu'on range quelquefois dans les dépendances de Sous, et d'autres fois dans celles de Sedjelmassé.

132. 5° CASR-ABD-ALKERYM (le château d'Abd-alkerym).

D'après Ibn-Sayd, *8e degré et demi de longitude, et 34e degré 40 minutes de latitude.*

Le château d'Abd-alkerym se trouve au commencement du quatrième climat, dans le Magreb-alacsa. C'est le nom d'une ville, à quatre marches de Ceuta. Elle se trouve au nord-ouest par rapport à Miknessa, et Miknessa est

[1] La signification de *Sous-alaesa* est *Sous le plus éloigné*. On a ainsi nommé ce pays, pour le distinguer du Sous-aladna, ou Sous le plus proche, situé au nord du premier.

[2] Il y a quelque confusion dans le récit d'Aboulféda. Taroudant est une ville bâtie dans l'intérieur des terres, vers le 30e degré 20 minutes de latitude, tandis qu'ici il s'agirait d'une ville bâtie sur le cap Bojador. Ibn-Sayd, qu'Aboulféda cite comme garant, a reculé Taroudant trop au midi; à cela près, son récit ne manque pas de vérité. Voici la traduction de ce qu'on lit au fol. 42 verso : « Au nord d'Asafy est une « pointe de terre qui s'avance dans la mer, sur « une étendue de quarante milles. On appelle « ce promontoire *Kabthy* (Cantin), et les vais-« seaux s'en approchent avec précaution. Là « (dans la première section du troisième climat), « se trouve la ville (capitale du pays) de Sous, « qu'on nomme Taroudant; la situation de cette « ville est sur la rivière (du même nom), du côté « septentrional, sous le 8e degré de longitude et « le 26e degré 20 minutes de latitude. » Asafy se trouve, suivant l'auteur, sous le 30e degré de latitude, et, le cap Cantin étant au nord d'Asafy, on a droit de s'étonner qu'Aboulféda n'ait pas donné une autre interprétation aux paroles d'Ibn-Sayd.

au nord de Fès. Le château d'Abd-alkerym est bâti le long d'une rivière (le Luccos), sur la rive septentrionale. Le chef-lieu de la province était autrefois Basra (Albasra). Cette ville était occupée par quelques descendants du khalife Ali, de la famille des Édrîssytes [1]; on la surnommait Basra-des-Mouches (Basrat-aldzobban), à cause du lait qui y était en grande abondance. Après la destruction de cette ville, le château d'Abd-alkerym prit le rang de capitale. Ce château porte encore le nom de château des Ketama [2]. Les vaisseaux venant de la mer Environnante remontent la rivière, chargés de toute sorte de provisions. Les deux côtés de la rivière sont couverts de jardins et de vignes.

6° TANGER (Thandjé [3]).

D'après Ibn-Sayd, *8e degré 31 minutes de longitude, et 35e degré et demi de latitude;* d'après le *Resm,* 8e degré de longitude, et 35e degré et demi de latitude.

Tanger est une ville du quatrième climat, à l'extrémité du Magreb. Sa situation est à l'embouchure du détroit de Gibraltar. La largeur de la mer en cet endroit est d'un tiers de journée de navigation; mais au delà elle prend de l'extension. Tanger est une ville très-ancienne. Les habitants ont bâti une nouvelle ville, à un mille de distance de l'autre, sur le dos d'une montagne, afin de s'y mettre en sûreté. L'eau qu'on boit à Tanger vient de loin et à l'aide d'aqueducs. Le territoire de cette ville abonde en fruits, notamment en raisins et en poires. Les habitants passent pour des hommes d'une intelligence bornée. L'endroit où la mer est le plus resserrée est entre Tanger et Ceuta; sa largeur, en cet endroit, est seulement de dix-huit milles. Là est un lieu nommé Casr-almedjaz (Château du Passage). De Tanger à Casr-almedjaz il y a une petite marche, et autant de Casr-almedjaz à Ceuta [4].

[1] Cette famille se rendit maîtresse du pays dans la dernière moitié du VIIIe siècle de notre ère. (Voyez la Chronique d'Aboulféda, t. II, p. 56 et 153.)

[2] En effet, Abd-alkerym désigne ici une branche de la tribu berbère de Ketama. On a surnommé ce château *Alcasr-alkebyr,* ou le grand château, pour le distinguer d'un autre château dont il est parlé à l'article suivant, et qui a été confondu par quelques auteurs avec lui.

[3] Anciennement *Tingi,* d'où vient le titre de *Tingitane,* donné à la partie de la Mauritanie dont Tingi était la capitale.

[4] Casr-almedjaz est aussi nommé Casr-Masmouda, ou château des Masmouda, parce qu'il fut fondé sous la dynastie des Almohades, qui avaient emprunté leur principale force à cette tribu berbère. Sa situation était en face de la ville espagnole de Tarifa. Il porte de plus le surnom de *Alcasr-alseguyr,* ou petit château. On l'a appellé *Château du passage,* parce qu'à l'époque des princes Almohades, il servit quelquefois, à cause de sa situation en face de l'Espagne, de point de départ aux troupes africaines qui se rendaient dans la Péninsule.

7° Ceuta (Sabta [1]).

D'après Ibn-Sayd, *9e degré de longitude, et 35e degré et demi de latitude.*

Ceuta est une ville du quatrième climat, à l'extrémité du Magreb. Sa situation est entre deux mers, la mer Environnante et la mer Méditerranée; c'est également le point de communication des deux continents, la terre d'Afrique et l'Espagne. Les vaisseaux peuvent y aborder ou mettre à la voile. La ville est bâtie sur une langue de terre qui s'avance dans la mer, du côté de l'occident. L'espace qu'elle occupe est très-étroit, vu que la mer l'entoure presque de tous les côtés. Il dépendrait des habitants de faire tourner la mer tout à l'entour et de faire de Ceuta une île. Les murs de la ville sont construits avec de grands blocs de pierre. Le port se trouve du côté de l'orient. La mer, en cet endroit, est fort étroite. Lorsque le ciel est serein, on aperçoit de ce lieu l'île Verte (Aldjezyret-Alkhadhra), sur les côtes d'Espagne. L'eau de Ceuta vient du dehors; on y entretient des citernes pour recueillir l'eau des pluies.

8° Fès.

D'après l'*Athoual*, 8e degré de longitude et 32e degré de latitude; d'après le *Canoun*, 8e degré de longitude et 35e degré 35 minutes de latitude; d'après Ibn-Sayd, *10e degré 50 minutes de longitude et 33e degré de latitude.*

Fès est une ville du Magreb-alacsa, à l'extrémité du troisième climat. Elle se compose de deux villes séparées par une rivière. On trouve dans Fès plusieurs sources d'eaux courantes. Les deux villes réunies ensemble ont treize portes. L'eau vive coule dans les marchés, les maisons et les bains; chose qui ne se rencontre ni en Occident ni en Orient. Fès est une ville moderne qui date de l'islamisme[2]. Ibn-Sayd rapporte, d'après Alhedjâry, que, lorsqu'on se mit à creuser les fondations de la ville, on trouva dans la terre une hache (fès) : de là vint à la ville le nom qu'elle porte. Ibn-Sayd ajoute que, le long des canaux qui coulent dans la ville, on compte environ six cents meules de moulin continuellement mues par l'eau. Les habitants de Fès jouissent d'une grande aisance. Au haut de la ville s'élève une forteresse traversée par un

[1] Anciennement *Septum* ou *Septa*.

[2] Cette ville fut fondée par le deuxième prince de la dynastie des Édrîssites, l'an 805 de notre ère. (Voyez l'Histoire de Carthas, traduction portugaise du P. Moura, p. 28 et suiv.) Édrys, fondateur de la dynastie, résidait à Oulyl (l'ancienne *Volobilis*), ville située au nord-ouest de l'emplacement de Fès; on remarque encore le tombeau d'Édrys à Oulyl, et cette ville a perdu son nom pour prendre celui de *Zaouya-Maula-Edrys*, ou *Demeure du maître Édrys*. (Comparez, à cet égard, le *Specchio* de M. Graberg de Hemso, p. 46 et 254; et le Recueil des notices et extraits, t. XII, p. 575 et 591.)

ruisseau. On compte dans Fès trois mosquées où se célèbre la khotba [1]. De Fès à Ceuta, il y a dix journées. La rivière qui passe à Fès prend sa source à une demi-journée de la ville, et, depuis sa source jusqu'à la ville, elle coule au milieu de prairies et de champs émaillés de fleurs. On lit dans le *Ketab-Alathoual* que Fès a sous sa juridiction Tanger; il y est dit, de plus, que Tanger porte aussi le nom de Vieux-Fès [2].

9° Marok (Marakesch). 134.

D'après Ibn-Sayd, *11e degré de longitude et 29e degré de latitude.*

Marok est une ville du troisième climat, dans le Magreb-alacsa. Ainsi que le remarque Ibn-Sayd, « Marok est d'une origine moderne; elle fut fondée, « dans un lieu délaissé, par Youssouf, fils de Taschefyn (dans la dernière « moitié du XIe siècle de l'ère chrétienne). On y fit venir de l'eau, et les « habitants se ménagèrent un grand nombre de jardins. Aussi l'air y est fort « cru, et il est difficile aux étrangers de se garantir de la fièvre. » Au midi de la province de Marok est la montagne de Daren, au nord est la province de Salé, à l'occident est la mer Environnante, et à l'orient sont les régions situées entre Sedjelmassé et Fès. Marok a sept milles de tour et dix-sept portes. La chaleur y est très-incommode. Sa situation est au nord d'Agmat, avec une légère inclinaison vers l'ouest. Entre ces deux villes il y a environ quinze milles.

10° Darah.

D'après un auteur, *11e degré 6 minutes de longitude et 25e degré 10 minutes de latitude.*

Darah est une ville du deuxième climat, dans la partie méridionale du Magreb-alacsa. Suivant Ibn-Sayd, « à l'occident de la ville coule un fleuve con- « sidérable (le Darah). Ce fleuve descend d'une colline rougeâtre, auprès de la « montagne de Daren; le henna croît sur ses bords, et ses eaux, après qu'elles « ont servi à l'irrigation des terres, se perdent dans les sables qui couvrent le « pays. » On lit dans le Traité d'Édrisi, qu'à l'extrémité du Magreb-alacsa, près de la mer Environnante, est le désert des Lamtouna. Sur un des côtés de ce désert sont, entre autres villes, Darah, Lamtha et Djozoula. Édrisi ajoute que Darah n'est pas une ville proprement dite, entourée d'une muraille et d'un fossé, mais que ce sont de simples villages contigus les uns aux autres, des habitations rapprochées et de nombreux champs mis en culture. Darah se

[1] Voyez ci-devant, p. 103.

[2] On trouvera une longue description de Fès dans la Relation de Léon l'Africain, et dans la Chronique arabe de Carthas.

trouve sur la même rivière que Sedjelmassé[1]. Du pays de Darah à celui de Sous alacsa il y a quatre journées.

11° AGMAT.

Par induction, *11e degré et demi de longitude, et 28e degré 50 minutes de latitude.*

Agmat est une ville du troisième climat, dans le Magreb-alacsa. D'après Ibn-Sayd, « la situation d'Agmat est au nord de la montagne de Daren. C'était la « capitale du pays, avant la fondation de Marok. Agmat abonde en eaux et en « fruits[2]. » Cette ville se trouve au sud-est de Marok, dans le Magreb-alacsa. Ibn-Sayd rapporte, de plus, qu'Agmat était la capitale de l'empire de l'émir des musulmans, Youssouf, fils de Taschefyn, avant que ce prince jetât les fondements de la ville de Marok, et que son existence remonte à une haute antiquité. De son côté, Édrisi dit que « Agmat s'élève au milieu d'une riche végé- « tation, sur un sol fertile, couvert de plantes et d'herbes, et traversé à droite « et à gauche par d'abondantes eaux. A l'entour sont des parterres, des jardins « et des bois touffus. Le site d'Agmat est agréable et l'air y est bon. La ville « est traversée par une rivière qui n'est pas grande, et qui, entrant du côté du « midi, sort du côté du nord. Quelquefois, pendant l'hiver, la rivière gèle au « point que les enfants peuvent marcher sur la glace. » C'est, ajoute Édrisi, un fait dont nous avons été plusieurs fois témoin. Cette Agmat porte le nom d'Ouryka.

12° TEDLA, chef-lieu des montages (de la tribu) des Sanhadja.

D'après Ibn-Sayd, *12e degré de longitude et 30e degré de latitude.*

Tedla est une ville du troisième climat, dans le Magreb-alacsa. Abd-alouahid écrit son nom *Tedilâ*, et Ibn-Sayd *Tédilé*. D'après Ibn-Sayd, « la si- « tuation de cette ville est au milieu des montagnes de la tribu de Sanhadja. « A l'occident de la ville est la montagne de Daren, qui se prolonge jusqu'à la « mer Environnante. » Tedla se trouve entre Marok et la province de Fès; son territoire est agréable. Les Berbers appelés Herâoua[3] y font paître leurs trou-peaux.

[1] Les dernières paroles d'Édrisi manquent d'exactitude. Darah se trouve sur la rivière qui porte son nom, tandis que Sedjelmassé se trouvait à l'orient.

[2] Aboulféda, dans sa première rédaction, disait de plus ceci : « D'après un auteur, Agmat « est un nom commun à deux villes bâties à huit « milles de distance l'une de l'autre, et nommées « l'une, *Ylan*, et l'autre *Ouryka*. Elles sont ar- « rosées toutes deux par une petite rivière; l'une « et l'autre sont entourées de jardins et de « champs plantés de palmiers. » (Voyez ci-devant, p. 172.)

[3] Il faut peut-être lire *Djerâoua*. (Voyez le Journal asiatique de mars 1842, p. 230, article de M. de Slane.)

13° SEDJELMASSÉ. 136.

D'après le *Canoun*, 10e degré 15 minutes de longitude, et 31e degré et demi de latitude; d'après Ibn-Sayd, *13e degré 22 minutes de longitude et 26e degré 24 minutes de latitude.*

La situation de Sedjelmassé est à l'extrémité du deuxième climat, dans le Magreb-alacsa, au milieu du désert. D'après Ibn-Sayd, « Sedjelmassé se trouve « à l'orient de Darah; c'est la capitale d'un pays considérable. Elle est arrosée par « une rivière qui, venant du sud-est, se partage en deux branches, et coule à « la fois à l'orient et à l'occident. Ses bords sont couverts de jardins. Sedjel- « massé a huit portes; par quelque porte que tu sortes, tu apercevras de l'eau, « des palmiers et d'autres arbres. » Les jardins et les champs de palmiers sont entourés d'un mur qui les défend contre les entreprises des Arabes. Ce mur a quarante milles de long. Sedjelmassé touche au Sahara, qui sépare le Magreb du pays des nègres. Au midi et à l'occident il n'existe pas d'habitations. Ibn-Sayd rapporte que les habitants engraissent les chiens pour les manger. Le sol du pays est salé et uni [1].

14° TELEMSAN (prononcez *Telemsèn;* vulgairement *Tremecen*).

D'après Ibn-Sayd, *14e degré 40 minutes de longitude et 33e degré 42 minutes de latitude.*

Telemsan est une ville du Magreb-alacsa, sur la limite du Magreb-alaussath, et se trouve au commencement du quatrième climat. C'est une ville célèbre et entourée de murs. Sa situation est au pied d'une montagne; elle a treize portes, et son eau lui vient d'une source située à six milles de distance. Au dehors de la ville sont des ruisseaux et des arbres. Une rivière l'entoure au midi et à l'orient. Cette rivière reçoit à son embouchure les petits navires. Le territoire de Telemsan est magnifique et riche en produits. Telemsan a le rang

[1] Sedjelmassé a joué jadis un grand rôle, et aujourd'hui l'on est incertain sur sa véritable situation. M. Walkenaer a le premier émis l'opinion que Sedjelmassé était la ville actuelle de Tefillelt ou Tefilé. (Voyez l'ouvrage intitulé *Recherches géographiques sur l'intérieur de l'Afrique septentrionale;* Paris, 1821, p. 285.) Cette opinion a été développée par M. d'Avezac, *Études de géographie critique*, p. 162; et adoptée par M. Cooley, *Negroland*, p. 5. Quant à M. Graberg de Hemso, il distingue l'emplacement de ces deux villes. (Voyez le *Specchio dell' impero di Marocco*, p. 63 et 64.) Ce qui est bien certain, c'est que Tefilelt et Sedjelmassé se trouvaient dans la même vallée, et que la première de ces deux villes a succédé à l'autre, comme chef-lieu de la contrée. (Sur les vicissitudes de la ville de Sedjelmassé, voyez le recueil des Notices et extraits, t. XII, p. 600 et suiv. (Léon l'Africain visita le territoire de Sedjelmassé; mais de son temps la ville était en ruines, et il n'existait plus que quelques châteaux forts dans le pays. Léon l'Africain ne fait pas mention de Tafilelt. (Voyez sa Relation, p. 608 et suiv.)

de capitale; elle est défendue par plusieurs forteresses, et elle communique avec la mer par plusieurs ports, dont les principaux sont Honeyn et Oran. Honeyn se trouve en face d'Almeria en Espagne. Pour Oran, c'est une place fortifiée, pourvue d'eaux courantes, à quatre-vingts milles de Telemsan. Les rois de Telemsan sont les Benou-Abd-alouad, de la tribu (berbère) de Zenata [1]. Au sud-ouest de Telemsan est la ville de Fès. Édrisi rapporte que de Telemsan à Tahart il y a quatre marches.

15° AUDAGAST [2].

D'après l'*Athoual*, *15e degré de longitude et* 6e degré de latitude; d'après le *Canoun, 26e degré de latitude.*

Audagast est une ville du deuxième climat, dans la partie sud-ouest du Magreb-alacsa, au milieu du Sahara. Suivant Ibn-Sayd, sa population se compose de Berbers musulmans, appartenant à plusieurs tribus. La suprématie appartient à la tribu de Sanhadja. On lit dans le *Canoun* qu'Audagast s'élève dans le pays des nègres de l'occident. Ibn-Sayd dit, de plus, que « à l'occident de « cette ville est le désert d'Yosr, qui est traversé par les caravanes, entre « Sedjelmassé et Gana. Ce désert est long et large; on y souffre beaucoup de « la soif et de la chaleur. Quand le vent du midi souffle, l'eau se dessèche « dans les outres. Alors on a recours à l'eau qui est dans le ventre des cha- « meaux; on égorge les chameaux, et on boit l'eau qu'ils ont dans le ventre [3]. « Le pays n'offre ni eau ni pâturages. L'animal qu'on y rencontre le plus sou- « vent est le *lamath* [4], qui a la faculté de supporter longtemps la soif. C'est « un animal qui ressemble à la gazelle, mais qui est plus fort. » J'ai trouvé le nom du désert d'Yosr écrit, dans l'ouvrage d'Édrisi, Nyser ou Tyser [5].

[1] Léon l'Africain a donné une description fort étendue de la ville de Telemsan. (Voyez aussi les Notices et Extraits, t. XII, p. 662; et un Mémoire de M. l'abbé Bargès, *Journal asiatique* de janvier 1841.) On fera bien de consulter également les publications faites par le gouvernement français sur l'Algérie. La décadence de Telemsan remonte surtout à l'invasion des Turks.

[2] Voyez ci-devant, p. 175.

[3] Ce fait a été contesté par Burckhardt, dans ses notes sur les Bédouins. (Voyez le Voyage en Arabie, traduction française, t. III, p. 332.) Mais ce même fait est attesté par Léon l'Africain, p. 75. Bruce déclare avoir lui-même recouru au même expédient. (Voyez le Voyage en Nubie et en Abyssinie, traduction française, édition in-4°, t. IV, p. 686.)

[4] Sur cet animal, voyez la Relation de Léon l'Africain, p. 751, et le recueil des Notices et extraits, t. XII, p. 634.

[5] Voyez, sur ces variantes et sur la place à assigner à ce désert, le *Negroland* de M. Cooley, p. 14, avec la carte qui l'accompagne. M. d'Avezac pense qu'il faut lire *Ysser*. (Voyez ci-devant, p. 170.) D'après cela, une même tribu berbère aurait occupé une partie des montagnes de la province de Telmessan, et la portion du désert qui est située au sud-est.

16° BUGIE (Bedjayé).

D'après Ibn-Sayd, *22e degré de longitude et 34e degré 15 minutes de latitude.*

Bugie est une ville du Magreb-alaussath, au commencement du quatrième climat; c'est (suivant Ibn-Sayd) la capitale du Magreb-alaussath [1]. A l'orient de Bugie coule une rivière dont les bords sont couverts de jardins et de lieux de plaisance. Bugie a en face Tortose en Espagne. La largeur de la mer en cet endroit est de trois journées de navigation. A l'occident de Bugie se trouve Alger (Djezayr-Beny-Mazguennan). Alger est un port considérable, de la dépendance de Bugie; sa situation est sous le 20e degré 18 minutes de longitude et le 33e degré 30 minutes de latitude. A l'extrémité du royaume de Bugie, à l'orient de Constantine, est Marsa-Alkharaz, où se fait la pêche du corail [2]. En face de ce port est l'île de Sardaigne. 138.

17° MESSYLA (Almissyla, qu'on prononce aussi Emsila).

D'après l'*Athoual,* 28e degré de longitude et 30e degré 20 minutes de latitude; d'après Ibn-Sayd, *23e degré 40 minutes de longitude et 29e degré 45 minutes de latitude.*

Messylé, ou, suivant Abd'alouahid, Missylâ, est une ville de la province de Biskara, dans le Bilad-aldjeryd [3], à l'extrémité du deuxième climat. Au rapport d'Ibn-Sayd, « c'est une ville moderne, fondée par les khalifes fathimides, qui « règnèrent plus tard en Égypte. A l'occident coule une rivière qui va se perdre « dans le Sahra et les sables. Sa situation est au nord de Biskara. » On lit aussi dans l'*Azyzy* que la ville de Messylé est moderne; elle fut fondée l'an 315 (927 de J. C.) par le prince fathimide Cayem-billah, qui lui donna le nom de Mohammedyé (à cause de son propre nom de Mohammed [4]). De Messylé à la ville de Thobna il y a vingt-quatre parasanges. Thobna [5] est une ville considérable, abondante en eaux, en jardins, en habitants et en grains. La plus grande

[1] La fondation de Bugie remonte à l'année 457 de l'hégire (1065 de J. C.). (Voyez le manuscrit arabe de la Bibliothèque royale, ancien fonds, n° 581, fol. 124 verso.)

[2] La signification de *Marsa-alkharaz* est *Port des coquillages.* (Sur la pêche du corail en général, son origine, ses vicissitudes, et sur la supériorité du corail d'Afrique, voyez l'ouvrage fort instructif que vient de publier M. le baron Baude, sous le titre de l'*Algérie;* Paris, 1841, 2 vol. in-8°, t. I, p. 199 et suiv.; voyez aussi le Journal asiatique de février 1842, p. 180.)

[3] *Bilad-aldjeryd* est une dénomination arabe signifiant le *Pays des branches de palmiers.* En effet, cette contrée n'est guère propre qu'à la culture du palmier, et les dates y sont en très-grande abondance.

[4] Voyez le Journ. asiat., mars 1842, p. 219; voy. aussi le Tableau des établissements français dans l'Algérie, publié par le ministère de la guerre, ann. 1840, pag. 28 et suiv.

[5] *Thabuna,* chez les anciens.

partie des champs ensemencés sont susceptibles d'irrigation. La récolte principale consiste en coton.

18° Biskara ou Baskara.

D'après l'*Athoual*, 27e degré de longitude et 30e degré de latitude; d'après Ibn-Sayd, *24e degré 25 minutes de longitude, et 27e degré et demi de latitude.*

Biskara est une ville du Bilad-aldjeryd, à l'extrémité du deuxième climat. Suivant Ibn-Sayd, « c'est la capitale de la province du Zab (Alzab [1]). Le ter« ritoire de Biskara abonde en palmiers et en grains; on en exporte d'excel« lentes dattes à Tunis et à Bugie. » Il est dit dans le *Moschtarek* que le Zab est le nom d'une grande province et d'un torrent impétueux, dans le Magreb. D'un autre côté, on lit dans le *Ketab-Alathoual* que le Zab est sous le 30e degré et demi de longitude, et le 31e degré et demi de latitude. Suivant Édrisi, « Thobna est la ville (capitale) du Zab; c'est une ville bien bâtie, abondante « en eaux, entourée de jardins, et riche en coton, en froment et en orge. Elle « est entourée d'un mur de terre. La population en est mélangée. Les dattes « et les autres fruits y sont très-abondants. » Entre Thobna et Messilé il y a deux marches, et entre Thobna et Bugie six.

19° Tahart, (prononcez *Téhert;* et Tayhart, prononcez *Teyhert*).

D'après l'*Athoual*, *25e degré et demi de longitude, et 29e degré de latitude;* selon un autre auteur, 20e degré de longitude et 33e degré 50 minutes de latitude.

Tahart, ou plutôt Tayhart, suivant Ibn-Sayd, qui était un homme instruit des régions occidentales, est une ville du troisième climat, dans le Magreb-alaussath. D'après Ibn-Haucal, Tayhart était une ville grande, son territoire était fertile et abondant en grains. Quelques auteurs ont dit qu'elle était placée dans l'Afrique proprement dite. Sa situation est à l'ouest de Sethyf. C'était la capitale du Magreb-alaussath; là résidèrent les Benou-Rostem, princes du Magreb-alaussath, jusqu'au moment où leur puissance fut renversée par celle des khalifes fathimides, lesquels, plus tard, se rendirent maîtres de l'Égypte. Dans le *Ketab-Alathoual*, Tahart-la-Haute (Tahart-alalya) est indiquée comme ayant la longitude et la latitude que nous avons rapportées. Il est dit ensuite que Tahart-la-Basse (Tahart-alsafla) est sous le 26e degré de longitude et le 29e degré de latitude. Ces paroles montrent suffisamment qu'il y a eu deux Tahart, comme nous l'avons déjà dit d'après l'*Azyzy* [2]. En effet, on lit dans le

[1] Chez les anciens, *Zabe.*

[2] Voyez ci-devant, p. 173. Le texte signifie littéralement : « comme nous l'avons dit d'après « l'*Azyzy*, dans le hamisch. » Par *hamisch*, il

Canoun que Tahart la basse est sous le 19e degré 50 minutes de longitude et le 34e degré 15 minutes de latitude. D'un autre côté, Édrisi dit que Tahart se composait jadis de deux grandes villes. La plus ancienne des deux était bâtie sur une montagne peu élevée, et elle renfermait un marché.

20° CONSTANTINE (Cosathyné, ou, d'après un auteur moderne, Cosanthyné [1]).

D'après l'*Athoual*, 28e degré et demi de longitude, et 31e degré et demi de latitude; d'après Ibn-Sayd, *26e degré 40 minutes de longitude et 33e degré 22 minutes de latitude.*

Constantine est une ville du Magreb-alaussath, dans le royaume de Bugie, à l'extrémité du troisième climat. Suivant Ibn-Sayd, « une rivière se jette tout « entière dans un vaste ravin (khandac) qui sert de fossé à la ville, et cette « rivière fait entendre un bruit épouvantable. Telle est la hauteur de la ville « par rapport au ravin, que l'eau en coulant au fond produit (par sa teinte « sombre et blanchâtre) l'effet de la queue des comètes. Constantine se trouve « à l'extrémité du royaume de Bugie, sur la limite de la province d'Afrique. » Au rapport d'Édrisi, « c'est une cité florissante, renfermant des marchés, et il « s'y fait un grand commerce. Le blé s'y conserve dans des matamores (math- « mouré ou silos) pendant cent ans, sans s'altérer. Elle est bâtie sur une por- « tion d'une haute montagne isolée. Ce côté est presque rond, et on ne peut « en approcher que par le passage situé vers la partie occidentale de la ville, à « l'endroit où l'on a ménagé une porte assez étroite. La vallée entoure la ville « de toutes parts [2]. » Entre Constantine et Messylé il y a dix-huit milles. Messylé est une ville bien bâtie, et abondante en arbres et en fruits; ses eaux sont douces. Entre Messylé et Constantine est une chaîne de montagnes qui s'étend de l'une à l'autre ville.

21° SETHYF [3]. 140.

D'après l'*Athoual, 27e degré de longitude et 31e degré de latitude.*

Sethyf est une ville du Magreb-alaussath, dans le troisième climat. Sa situation est entre Tayhart et Cayroan; elle est grande et son sol est fertile. Son

faut entendre la partie qui, dans les manuscrits du Traité d'Aboulféda, est marquée au haut et au bas des pages, partie qu'on a été forcé, dans l'édition imprimée, de placer en tête de chaque chapitre. M. Solvet a cru que *hamisch* était le titre d'un livre, et que l'*Azyzy*, titre véritable d'un livre, en était l'auteur.

[1] Anciennement *Constantina.*

[2] Sur Constantine, voyez l'ouvrage intitulé *Peyssonnel et Desfontaines; Voyage dans les régences de Tunis et d'Alger.* Paris, 1838, t. I, p. 298 et suiv. t. II, p. 214 et 330.

[3] Anciennement *Sitifis.*

territoire contient beaucoup de villages et ses habitants sont de race berbère. Édrisi rapporte que la citadelle de Sethyf est vaste, peuplée et aussi considérable que la ville. Sethyf abonde en eaux et en toute sorte de fruits. Les noix y sont très-bonnes, et on en exporte dans tous les environs. Entre Sethyf et Constantine il y a quatre marches. Près de Sethyf est une montagne nommée Aykedjan [1], où les familles de la tribu (berbère) de Ketama ont établi leur demeure. Il s'y trouve aussi un château bien fortifié. Entre le château et Bugie il y a deux marches; Bugie est au nord et le château au midi.

22° BONE (Bouna [2]).

D'après Ibn-Sayd, *28e degré de longitude et 33e degré 50 minutes de latitude.*

La situation de Bone est sur les côtes (Sahèl) de la province d'Afrique, au commencement du quatrième climat. D'après Ibn-Sayd, cette ville se trouve à l'extrémité du royaume de Bugie, sur la limite de la province d'Afrique. Dans le territoire de Bone coule une rivière de grandeur moyenne, laquelle va se jeter dans la mer, du côté de l'ouest. On lit dans l'*Azyzy* que Bone est une ville jolie, florissante, et abondante en grains et en fruits. Sa situation est sur les bords de la mer. Aux environs sont des mines de fer. On y récolte beaucoup de lin. Dans le voisinage, on pêche du corail, qui n'est pas de la même qualité que celui de Marsa-alkharaz. Suivant Édrisi, « Bone est une ville d'une étendue moyenne, n'étant ni grande ni petite. Sa « situation est sur les bords de la mer. On y remarque de beaux marchés; mais « les jardins y sont en petit nombre, et la plus grande partie des fruits vient « des campagnes voisines. »

23° BADJÉ [3].

D'après l'*Athoual, 29e degré 45 minutes de longitude et 31e degré de latitude.*

Badjé est une ville de la province d'Afrique, entre Bugie et Tunis, dans le troisième climat. L'auteur du *Moschtarek* fait remarquer qu'on ne doit pas la

[1] Aykedjan, ou peut-être *Ykdjen*, est le nom de la famille berbère qui s'établit en ce lieu. C'est par erreur que quelques savants ont écrit *Inkedjan*. Ce lieu est célèbre pour avoir été le berceau de la secte des Fathimides, qui domina pendant plusieurs siècles sur la plus belle partie de l'Afrique. (Voyez la Chrestomatie arabe de M. Silvestre de Sacy, tom. II, pag. 113 et 133. Voyez aussi l'Exposé de la religion des Druzes, par le même savant; introduction, p. CCLIX.)

[2] Anciennement *Hipporegius*. A la vérité, Bone n'est pas précisément sur l'emplacement d'Hippone, mais à la distance de près de deux milles. Cette ville fut fondée dans la dernière moitié du XIe siècle de notre ère. (Voyez les manuscrits arabes, de la Bibliothèque royale, ancien fonds, n° 581, fol. 124 verso. Sur la ville actuelle et la ville ancienne, voyez l'ouvrage de M. Baude, t. I, p. 239 et suiv.)

[3] Anciennement *Vacca*.

confondre avec Badjé (Beja, en Portugal). Badjé est une grande ville; mais les jardins y sont en petit nombre. On y trouve des sources d'eau. Elle est entourée de murs et bien fortifiée. Sa situation est en plaine, à environ une journée de la mer. Ibn-Sayd dit qu'entre Badjé et Bone il y a la rivière de Maguyla [1], de laquelle Dieu a orné les bords de rend (*artemisia pontica*) et d'autres arbres, qui produisent le même effet sur le sol qu'une broderie sur une étoffe. Le fait est que ce lieu est tout ce qu'on peut voir de plus beau. Quelques voyageurs disent que Badjé est aussi le nom d'un village d'Égypte, dans le Fayoum, à l'orient de la ville de Fayoum, à la distance d'une course de cheval. Suivant Édrisi, on trouve au milieu de Badjé une source dans laquelle on peut descendre à l'aide de marches. Cette source fournit de l'eau à boire aux habitants. Entre Badjé et Thabarca il y a une marche et un peu plus. En face de Badjé, sur les bords de la mer, est Marsa-Alkharaz, nom d'une petite ville entourée d'un mur et fortifiée. Entre Badjé et Cayroan il y a cinq marches.

24° SOBAYTHALA [2].

D'après l'*Athoual, 30e degré de longitude, et 30e degré et demi de latitude.*

Sobaythala était jadis la capitale de la province d'Afrique; elle se trouve dans le troisième climat. On y remarque encore des monuments imposants, qui montrent son ancienne grandeur [3]. Le titre de capitale de l'Afrique passa d'abord de Sobaythala à Cayroan, ensuite à Almahdya, puis à Tunis [4]. « Sobaythala, dit Ibn-Sayd, est une ville dont l'origine se perd dans la nuit des « temps; ses débris annoncent sa première grandeur. » D'un autre côté, Édrisi rapporte que « Sobaythala était, avant l'occupation musulmane, la résidence « de Grégoire, prince des Romains d'Afrique, et qu'elle fut soumise à l'islamisme dès les premières conquêtes musulmanes. Le prince Grégoire périt « dans cette guerre [5]. De Sobaythala à Cafsa il y a un peu plus d'une marche, « et de Sobaythala à Cayroan soixante et dix milles. »

[1] Nom d'une famille berbère, qui a eu des ramifications dans d'autres parties de l'Afrique.

[2] Anciennement *Suffetula*. On prononce maintenant *Sbietla*.

[3] Voyez l'ouvrage intitulé *Peyssonnel et Desfontaines*, t. I, p. 119; t. II, p. 74 et suiv. ainsi que la relation de M. Grenville-Temple, intitulée *Excursions in the Mediterranean*, tom. II, pag. 234.

[4] Au temps où Aboulféda écrivait, Tunis dominait sur une plus vaste étendue de pays qu'aujourd'hui.

[5] Grégoire est le nom de celui qui commandait en Afrique, au nom de l'empereur de Constantinople, au moment de l'invasion musulmane. Il venait, à ce qu'il paraît, de se rendre indépendant. (Comparez sur cette guerre l'Histoire de l'Afrique sous la dynastie des Aglabites, d'après Ibn-Khaldoun, par M. Noël-Desvergers, p. 3 et suiv. ainsi que les Extraits

142. 25° Bizerte (Benzert, ou autrement Nebzert [1]).

D'après Ibn-Sayd, *30e degré 50 minutes de longitude et 33e degré 35 minutes de latitude.*

Bizerte est une ville de la province d'Afrique, sur les bords de la mer, à l'extrémité du troisième climat. Suivant Ibn-Sayd, « elle est bâtie le long « d'un canal qui coule à l'orient, et dont les bords sont couverts de lieux de « plaisance. Au midi de la ville est un lac d'eau douce, et à l'orient un lac « d'eau salée. Les deux lacs communiquent l'un avec l'autre pendant six mois « de l'année, sans que le lac doux soit altéré par le lac salé, ni le lac salé par « le lac doux [2]. » Au rapport du scheikh Abd-alouahid, Bizerte est une ville en ruines, et les deux lacs sont tels qu'on vient de le dire. L'auteur de l'*Azyzy* ajoute, au sujet des deux lacs, que l'hiver, lorsque les torrents sont enflés, le lac d'eau douce déborde, et, se répandant sur le lac salé, en fait hausser le niveau. L'été, au contraire, le niveau du lac doux s'abaisse, et l'eau paraît s'absorber dans la terre. Alors le lac salé s'isole de l'autre; bien plus, son niveau reste supérieur à l'autre jusqu'à la saison des pluies. Suivant Édrisi, la longueur du lac salé est de seize milles, et sa largeur de huit; pour le lac doux, il est large de quatre milles, sur autant de long. De Bizerte à Thabarca il y a soixante et dix milles. Thabarca [3] est le nom d'un château, sur les bords de la mer; il y habite peu de monde. Aux environs sont des Arabes indisciplinés. On y trouve un lieu de relâche pour les navires.

26° Raccadé.

D'après l'*Athoual, 31e degré de longitude, et 31e degré et demi de latitude.*

Raccadé est un des faubourgs de Cayroan, dans le troisième climat. C'est une ville moderne. Sa situation est aux environs de Cayroan, du côté de l'occident. Elle fut bâtie (au IXe siècle de notre ère) par les princes aglabites, pour servir de logement aux troupes [4]. Almahdy, le premier des khalifes fathimides, résida à Raccadé [5] jusqu'à l'époque où il fonda Almahdya. Alors il transféra son séjour de Raccadé dans cette dernière ville. (Almahdy était regardé, par les partisans des fathimides, comme renfermant en lui la divinité, et la divinité,

de la Chronique de Novayry, par M. de Slane. (*Journal asiatique* de février 1841, p. 103 et suiv.)

[1] Chez les Romains, *Hippozarytus*, ou *Hippo Diarrhytus*.

[2] Voyez, à ce sujet, les observations de Peyssonnel, t. I, p. 240 et suiv.

[3] Anciennement *Tabraca* ou *Tabracha*.

[4] Voyez l'Histoire des Aglabytes, par M. Noël-Desvergers, p. 127.

[5] Voyez l'Exposé de la religion des Druzes, par M. de Sacy, introduction, p. CCLXXIV.

avant d'arriver à lui, était censée avoir successivement animé les patriarches et les prophètes). Un des poëtes du prince, faisant allusion à son premier séjour, a dit :

Raccadé a reçu dans ses murs le Messie; elle a reçu Adam et Noé;
Elle a possédé Dieu, le maître des créatures; après un tel honneur, tout le reste n'est que du vent[1].

27° CAFSA [2].

D'après l'*Athoual* et Ibn-Sayd, *31e degré de longitude et 30e degré 50 minutes de latitude.*

Cafsa est une ville du Bilad-aldjeryd, en face de la province d'Afrique, dans le troisième climat. D'après Ibn-Sayd, c'est un chef-lieu de province considérable. Elle possède beaucoup de palmiers et de pistachiers [3]. « Cafsa, « ajoute Ibn-Sayd, est la seule ville du Magreb qui possède cet arbre. On y « trouve beaucoup d'arbres à fruits en général et beaucoup de plantes odo- « riférantes. On en exporte de l'huile de violette et du vinaigre d'oignon (vi- « naigre scillitique). »

28° TUNIS (Tounes [4]).

D'après Ibn-Sayd, *32e degré et demi de longitude, et 33e degré 31 minutes de latitude;* d'après le *Resm,* 32e degré de longitude et 33e degré de latitude.

Tunis est la capitale du royaume d'Afrique, à l'extrémité du troisième climat. Sa situation est, suivant Ibn-Sayd, « sur un lac salé qui sort de la mer. « Des bords du lac auprès de Tunis, jusqu'à son embouchure dans la mer, il y « a dix milles; c'est la distance de la mer à Tunis. La circonférence du lac est « d'environ vingt-quatre milles. » On lit dans l'*Azyzy* que Tunis est une ville agréable et d'une origine ancienne. On y trouve des eaux courantes qui, bien qu'en petite quantité, permettent de semer du grain. Le territoire de Tunis est fertile et donne des récoltes abondantes. Au sud-ouest de la ville, à la distance de deux journées, est la montagne de Zagouan [5].

[1] Voyez l'ouvrage de M. Nicholson, intitulé *Account, etc.* p. 115 et suiv.

[2] Anciennement *Capsa.* On prononce aujourd'hui *Gafsa.*

[3] Ainsi que l'a constaté Desfontaines, il ne s'agit pas ici du véritable pistachier (*pistacia lentiscus*), mais d'une variété que Desfontaines a nommé *pistacia atlantica.* (Voyez l'ouvrage intitulé *Peyssonnel*, t. II, p. 322 et suiv.)

[4] En grec, Τύνης et Τοῦνις; et en latin, *Tunes.*

[5] On prononce aussi *Zaouan.* Cette montagne fournissait jadis de l'eau à Carthage, à l'aide d'un aqueduc dont il existe encore des restes imposants. Les Romains, conformément aux idées riantes de l'antiquité païenne, avaient élevé au-dessus de la source principale un temple magnifique, presque intact. (Comparez l'ouvrage intitulé *Peyssonnel et Desfontaines*, t. II,

29° CABÈS [1].

D'après Ibn-Sayd, *32e degré 40 minutes de longitude et 32e degré de latitude.*

La ville de Cabès se trouve dans le troisième climat et appartient à la province d'Afrique. Suivant Ibn-Sayd, « son site ressemble à celui de Damas. « Deux rivières, descendant d'une montagne, au midi de la ville, traversent « son territoire. Seule, entre les villes de la province d'Afrique, elle produit « à la fois la banane (mouz), le habb-alazyz [2] et le henna. De la ville à la mer « on compte trois milles. Les navires d'une grandeur moyenne remontent la « rivière. » Cabès est au sud-est de Sfakès; néanmoins la longitude de ces deux villes, telle que nous l'avons rapportée, semblerait dire le contraire. Fais attention à cela. On lit dans l'*Azyzy* que Cabès est entourée d'un mur et d'un fossé, et que de Cabès à Gadamès, en se dirigeant vers le midi, il y a quatorze marches.

144. 30° CAYROAN (Alcayrâouan).

D'après l'*Athoual*, 31e degré de longitude et 31e degré 40 minutes de latitude; d'après Ibn-Sayd, *33e degré de longitude et 31e degré de latitude.*

Cayroan est une ville de la province d'Afrique, dans le troisième climat. Elle est d'une fondation moderne; elle fut bâtie dans les commencements de l'islamisme [3]. Sa situation est au midi d'une montagne, qui la domine du côté du nord [4]. Elle se trouve dans une plaine favorable aux chameaux des Arabes. Au commencement de l'occupation musulmane, elle était la capitale de l'Afrique. Maintenant elle est sous la dépendance de Tunis. Ses habitants boivent de l'eau de puits. En effet, elle est dénuée d'eau courante. Sa situation est dans un lieu uni. On lit dans l'*Azyzy* que Cayroan était la plus belle ville du Magreb. Un mur solide l'entourait de toutes parts. Il fut rasé par ordre de Zyadet-allah, fils d'Aglab, lorsque ce prince fut obligé de sévir

p. 94; et la Relation de M. Grenville-Temple, t. I, p. 286.

[1] En grec, Κάπη, et en latin, *Tacape*. On prononce aujourd'hui *Gabs*.

[2] Espèce de souchet nommé, par les botanistes, *cyperus esculentus*. (Voy. Golius, Notes sur Alfergany, p. 229, et la Relation de Léon l'Africain, p. 580.) On fait avec cette plante, en Afrique et en Espagne, une émulsion très-agréable.

[3] Comparez l'Histoire de l'Afrique de M. Desvergers, p. 11 et suiv. et le Journal asiatique de février 1841, p. 117 et suiv. Du reste, Desfontaines, qui visita Cayroan en 1784, et M. Bricot de Sainte-Marie, qui l'a visité récemment, s'accordent, avec Shaw, à dire qu'on y voit des traces de construction antique. En effet, les auteurs arabes rapportent qu'au moment de la fondation de Cayroan, il y avait, tout auprès, un château appelé *Camounya;* c'est probablement l'*Aquæ regiæ* des Romains. (Sur Cayroan, voyez Peyssonnel et Desfontaines, t. II, p. 60; et la Relation que M. de Sainte-Marie fait imprimer en ce moment.)

[4] Voyez ci-devant, p. 178.

contre Omar, fils de Modjaled [1]. Les habitants de Cayroan boivent aussi de l'eau de pluie, qu'ils recueillent l'hiver dans de grandes piscines appelées *madjel* [2]. Au midi de la ville est une vallée où se rassemble de l'eau salée que les habitants convertissent à leur usage.

31° Susa (Soussé [3]).

D'après Ibn-Sayd, *34 degré 10 minutes de longitude et 32e degré 40 minutes de latitude.*

Susa est une ville de la province d'Afrique, sur les bords de la mer, dans le troisième climat. Sa situation est au sud-est de Tunis. C'est de là que partit la flotte musulmane qui fit la conquête de l'île de Sicile [4]. Elle se trouve sur une pointe qui s'avance dans la mer. Sa population est peu nombreuse, à cause des incursions qu'y font les Arabes (nomades). Son mur d'enceinte est en briques. On lit dans l'*Azyzy* qu'entre Almahdyâ et Susa il y a deux marches. Susa est une ville ancienne, renfermant des marchés, des fondocs [5] et des bains. Sa situation est sur les bords de la mer, et elle sert de séparation entre la province de la presqu'île (Kourat-Aldjezyré [6]) et la province de Cayroan. Suivant Édrisi, « Susa est une ville peuplée et commerçante; les né-« gociants y viennent de tous les côtés, et s'en vont avec les objets qui man-« quent à leur pays, tels qu'étoffes et turbans, dits *turbans de Susa*. Le mur qui « entoure Susa est en pierres solides. »

32° Almahdya.

D'après l'*Athoual*, 32e degré de longitude et 32e degré et demi de latitude; d'après le *Canoun*, 31e degré 40 minutes de longitude et 31e degré 20 minutes de latitude; d'après Ibn-Sayd, *34e degré 40 minutes de longitude et 32e degré de latitude.*

Almahdya est une ville du troisième climat, dans la province d'Afrique, sur les bords de la mer. Elle fut ainsi appelée du nom de son fondateur, le mahdy Obeyd-allah, chef de la dynastie des Fathimides. Sa situation est à

[1] Il faut lire Amran, fils de Modjaled. (Voyez l'Histoire de l'Afrique, de M. Desvergers, p. 88, 92 et suiv.) Il y a quelque confusion dans le récit d'Aboulféda.

[2] Le texte imprimé porte *mahel*. D'après M. de Sainte-Marie, on prononce dans le pays *madjen*. C'est la leçon qu'a suivie Ibn-Haucal. (Voyez le Journal asiatique de février 1842, p. 171.)

[3] Susa correspond probablement au *Cabar Susis* des anciens.

[4] Voyez le recueil publié par Gregorio Rosario, sous le titre de *Rerum arabicarum quæ ad historiam siculam spectant ampla collectio*. Palerme, 1790, p. 4.

[5] Bâtiments destinés à recevoir les étrangers et leurs marchandises.

[6] Voyez ci-devant, p. 176.

l'orient de Susa. Le mahdy en fit la capitale de son empire. Elle est sur une pointe qui s'avance dans la mer, et qui est, par rapport au continent, ce que la main est au coude. En effet, la mer entoure la ville de tous les côtés, excepté du côté de l'isthme. C'est un espace étroit, comme à Ceuta. Almahdya se trouve à l'ouest de Sfakès. Sa citadelle et ses remparts qui s'élèvent dans les airs, ainsi que ses grandes tours, sont en pierres blanches. La ville commença à être bâtie l'an 303 (915 de J. C.). On éleva de superbes palais, le long de la mer et dans les lieux qui pouvaient être aperçus de dessus l'eau; les habitants se construisirent de magnifiques demeures, et la ville prit rang parmi les plus belles cités [1].

33°. SFAKÈS (Safakos; on prononce aujourd'hui *Sfacs*).

D'après Ibn-Sayd, *35e degré et demi de longitude, et 31e degré 50 minutes de latitude.*

Sfakès est un lieu maritime de la province d'Afrique, dans le troisième climat. Sa situation est à l'orient d'Almahdya, avec une inclinaison vers le sud. C'est une petite ville murée. Ses habitants boivent de l'eau de puits. Les jardins n'y sont pas nombreux. Sa situation est en plaine. Au midi se trouve une montagne, à mi-chemin de cette ville et de Cafsa, à une demi-marche de distance. Cette montagne porte, suivant Ibn-Sayd, le nom de montagne des Lions (djebel Alseba).

34°. TOUZER [2].

D'après l'*Athoual*, 31e degré 20 minutes de longitude et 30e degré 31 minutes de latitude; d'après Ibn-Sayd, *36e degré 6 minutes de longitude et 29e degré de latitude.*

Touzer est une ville d'Afrique, dans le Bilad-aldjeryd; elle appartient au troisième climat. Suivant Ibn-Sayd, « elle est la capitale de la province de Cas-« thyla. On y trouve des palmiers et des plantes salines [3]. Une rivière arrose « ses jardins. Touzer et son territoire consistent en îles entourées de sables et « de déserts. On y recueille le lin et le henna. Le pays, sous ce rapport et sous

[1] Sur la fondation d'Almahdya, voyez l'ouvrage de M. Nicholson, p. 136; et sur la ville elle-même, voyez le témoignage d'Ibn-Haucal, reproduit par Uylenbroek, *Iracæ persicæ descriptio*, préface, p. 12.

[2] Anciennement *Tisurus*.

[3] Les plantes salines sont un objet fort important chez les peuples nomades et adonnés à la vie pastorale. Les plantes douces forment la nourriture habituelle des bestiaux; mais de temps en temps l'on conduit les troupeaux vers les plantes salines, qui aiguisent leur appétit. Il est souvent parlé des plantes salines dans les poésies des Arabes. Ils appellent les plantes douces *le pain du chameau*, et les plantes salines, *sa pitance et sa viande.*

« celui de la rareté des pluies, ressemble à l'Égypte. » Il est compris dans le Bilad-aldjeryd.

35° THORRÉ [1]. 146.

D'après Ibn-Sayd, *37e degré 20 minutes de longitude et 29e degré de latitude.*

Thorré, ou, comme a écrit Abd-alouahid, Thorrâ, est une ville de la dépendance de Touzer, dans le troisième climat. Suivant Ibn-Sayd, « cette ville « est comprise dans le Bilad-aldjeryd, et elle est le chef-lieu du territoire de « la tribu (berbère) des Makrâoua[2]. Il s'y fabrique du verre très-pur et des étoffes « de laine, qu'on transporte à Alexandrie. »

36° TRIPOLI (Athrabolos-algharb, ou Tripoli d'Occident [3]).

D'après l'*Athoual*, 35e degré de longitude, et 32e degré et demi de latitude; d'après le *Canoun*, 37e degré 20 minutes de longitude, et 32e degré et demi de latitude; d'après Ibn-Sayd, *38e degré de longitude et 32e degré 20 minutes de latitude;* d'après le *Resm*, 40e degré 40 minutes de longitude et 32e degré de latitude.

Tripoli est une ville de la province d'Afrique, dans le troisième climat. C'est la dernière ville, à l'orient de Cayroan. En effet, si tu quittes Tripoli, en te dirigeant vers l'orient, tu ne rencontres plus de ville pourvue de bains, jusqu'à Alexandrie. La situation de Tripoli est sur les bords de la mer; elle est bâtie en pierre. Son territoire est fertile et s'étend au loin. La ville est très-forte. On n'y trouve pas d'eau courante; il y a seulement des puits, dont on se sert à l'aide de machines hydrauliques. On lit dans l'*Azyzy* que Tripoli est un lieu de relâche pour les navires.

37° GADAMÈS.

D'après Ibn-Sayd, *39e degré 10 minutes de longitude et 29e degré 10 minutes de latitude.*

La situation de Gadamès est au midi du Bilad-aldjeryd, dans le Sahra, dans le troisième climat. Au rapport d'Ibn-Sayd, « on y prépare des peaux ex- « cellentes, et la ville est sur la route du pays des nègres surnommés Kanem. »

[1] Peut être anciennement *Turris Tamalleni.*

[2] Voyez ci-devant, p. 177. Quelques manuscrits portent *Bakrâoua.*

[3] Tripoli, en grec Τρίπολις, désignait jadis sur ce littoral, non pas une ville proprement dite, mais une contrée renfermant trois villes considérables, à savoir : *Lestis magna*, *Œa* et *Sabrata.* La dénomination de Tripoli remonte seulement au Ve siècle de notre ère. Les Arabes, en pénétrant pour la première fois en Afrique, appliquèrent le nom de Tripoli à la ville d'Œa, située à l'occident, et maintenant appelée le *Vieux-Tripoli.* Le Tripoli actuel paraît répondre à un lieu situé entre Œa et Leptis, et nommé anciennement *Garaphæ.* (Voyez le Mémoire de M. Castiglioni, p. 43 et suiv.)

Il est dit dans l'*Azyzy* que la ville de Gadamès est jolie et peuplée. Dans ses murs se trouve une source permanente, au-dessus de laquelle sont les restes d'un magnifique édifice bâti par les Romains. L'eau qui en sort est distribuée aux habitants dans une proportion déterminée, et cette eau sert à arroser les champs ensemencés. Les habitants sont des Berbers qui professent l'islamisme; ils ont une mosquée où se célèbre l'office du vendredi. Ils n'ont pas de chef absolu; ils sont gouvernés par les anciens de la ville [1].

38° CASR-AHMED (palais d'Ahmed [2]).

D'après Ibn-Sayd, *41e degré. 22 minutes de longitude et 33e degré 37 minutes de latitude.*

Casr-Ahmed est le nom d'un lieu de la province d'Afrique, au commencement du quatrième climat. D'après Ibn-Sayd, « sa situation est sur la limite « de la province d'Afrique, du côté de l'orient, et au commencement du pays « de Barca. Sous la même latitude, à une distance d'environ douze milles, « sont les habitations de (la famille berbère appelée) Mesurata. Le pays est « planté d'oliviers et de palmiers. Les habitants exportent des chevaux à « Alexandrie. Les pèlerins qui se rendent (du Magreb) à la Mekke rencontrent « en eux beaucoup de politesse. » Casr-Ahmed est proprement le nom d'un petit village qui sert, pour ainsi dire, de magasin aux Arabes, et où ils enferment leurs denrées [3]. De Casr-Ahmed l'on se rend à Barca, à travers le désert.

39° ZAOUYLA.

D'après l'*Athoual*, 39e degré de longitude et 30e degré de latitude; d'après Ibn-Sayd, *43e degré de longitude et 27e degré 40 minutes de latitude.*

Zaouyla se trouve au commencement du troisième climat, sur les limites des nègres de l'Occident [4]. Suivant Ibn-Sayd, Zaouyla est la capitale du pays de Fezzan. Le Fezzan est un groupe d'îles plantées de palmiers et arrosées d'eau, au milieu du désert. Il est (maintenant) sous la dépendance des nègres. On lit dans le *Moschtarek* que Zaouyla est au midi de la province d'Afrique.

Il est dit dans le même ouvrage que Zaouyla est aussi le nom d'une ville moderne, servant de faubourg à la ville d'Almahdya, et où le mahdy, fonda-

[1] Sur Gadamès, anciennement *Cydamus*, voyez les Études de géographie, de M. d'Avezac, p. 12 et 33. Le major Laing avait visité Gadamès, et en avait déterminé la position; malheureusement il a été assassiné, et ses papiers ne sont point parvenus en Europe.

[2] Le nom d'*Ahmed* désigne probablement ici quelques familles arabes de la tribu de Heyyeb, qui s'étaient établies dans ce lieu.

[3] Voyez sur le mot *Casr*, ci-devant, p. 180.

[4] Par opposition aux nègres de l'orient, qui occupent les côtes orientales de l'Afrique.

teur de la dynastie des Fathimides, fit loger le peuple (raya). En effet, le prince s'était réservé Almahdya pour lui et ses troupes [1]. Zaouyla est encore le nom d'un quartier considérable du Caire [2].

On lit dans l'*Azyzy* que la ville de Zaouyla (dans le Fezzan) abonde en palmiers et en grains, et que les habitants arrosent leurs champs avec de l'eau de puits.

40° Barca. 148.

D'après l'*Athoual, 42e degré 45 minutes de longitude et 32e degré de latitude;* d'après le *Resm,* 43e degré de longitude et 33e degré 45 minutes de latitude.

Barca se trouve dans le troisième climat, au commencement du Magreb. C'est un pays en forme de langue de terre, et il s'avance dans la mer vers le nord. La plus grande partie consiste en plaines désertes; on y trouve néanmoins les restes d'une grande ville qui jadis était fort peuplée [3]. Dans tout le pays de Barca il ne coule qu'une rivière, appelée rivière de Derna [4]. Suivant Ibn-Haucal, Barca est une ville de grandeur moyenne et située au milieu d'une plaine [5]. Dans les alentours est un territoire bien cultivé. Sa situation est au centre de campagnes découvertes. Ibn-Sayd dit que ce qui a empêché toute grande ville de se maintenir dans le pays, c'est que les Arabes en sont devenus les maîtres. On lit dans l'*Azyzy* que Barca est une plaine vaste et couverte d'arbres; le sol en est rougeâtre. Un mur fut élevé autour de la ville de Barca, sous le règne du khalife Motavakkel (vers le milieu du IXe siècle de notre ère [6]).

41° Sort.

D'après l'*Athoual,* 47e degré de longitude et 31e degré de latitude; d'après Ibn-Sayd, *43e degré et demi de longitude, et 30e degré de latitude.*

[1] Sur cette ville, nommée *Sybilla* ou *Sibilia,* par les écrivains latins du moyen âge, voyez le Mémoire de M. Castiglioni, p. 5 et suiv. Voyez aussi la Chrestom. de M. de Sacy, t. I, p. 496. Du reste, M. Castiglioni s'est trompé, quand il a identifié Zaouyla avec la ville nommée Ζέλλα par Strabon. Ζέλλα paraît répondre à la *Usula* ou *Uzilla* des Romains.

[2] Ce lieu est ordinairement appelé *Zoueyla;* mais le scheikh Abd-alouahid, page 364 du manuscrit de Leyde, dit que le quartier du Caire en question fut bâti originairement par une partie de la population de la ville de Zaouyla, qui avait quitté ses foyers pour suivre le khalife Moezz en Égypte. Peut-être la forme *Zoueyla* est simplement le diminutif arabe de *Zaouyla,* et signifie *la petite Zaouyla.*

[3] C'est la ville de Cyrène, dont M. Pacho a donné une description fort étendue. (Voyez aux pages 191 et suiv. de sa Relation.)

[4] Derna est la *Darnis* de l'antiquité.

[5] On a vu, p. 178, que les ruines de Barca portaient encore aujourd'hui la dénomination arabe de *Aldmerdj* ou *Prairie.*

[6] Sur Barca, voyez la Chrestomathie arabe de M. de Sacy, t. I, p. 492 et suiv.

La ville de Sort se trouve au commencement du Magreb, dans le troisième climat. Suivant Ibn-Sayd, « Sort est une de ces anciennes métropoles « dont il est fait mention dans les livres. Les Arabes l'ont détruite, et il en « reste seulement quelques palais, où les Arabes ont établi leur demeure. Sort « se trouve sur les bords de la mer. » Le même auteur fait remarquer qu'au delà de Sort, du côté de l'Orient, la mer se reporte vers le nord, et le continent s'avance du midi au septentrion. Le chemin qui mène de Sort au Caire, par la voie du Fayoum, est plus court que celui qui suit les bords de la mer. C'est dans les déserts situés entre Sort et le Fayoum que le khalife fathimide Moezz fit construire plusieurs citernes, lorsqu'il se rendit d'Almahdya en Égypte [1].

42° TOLOMETA [2].

D'après Ibn-Sayd, *44e degré de longitude et 33e degré 10 minutes de latitude.*

Tolometa est une ville maritime du pays de Barca, dans le troisième climat, à l'extrémité de la forêt (Algabé [3]). C'est un port fréquenté. On y trouve un château occupé par des juifs qui payent tribut aux Arabes. Les navires viennent y charger de l'orge et du miel, qu'ils transportent ailleurs. Le château des juifs a la forme d'une grande tour [4]. Le nombre des juifs qui y sont établis dans ce moment n'est pas de plus de deux cents. Tolometa est à environ un mois de marche d'Alexandrie. Les navires abordent en face du château des juifs, ou aux environs. A leur approche, les Arabes et leur suite se présentent avec les marchandises qui doivent servir d'objets d'échange.

[1] Apparemment Moezz se dirigea vers les oasis d'Audjela et Syouah; puis, de Syouah au Fayoum, il suivit la route que prit M. Cailliaud, en allant du Fayoum à Syouah, route qu'il a décrite dans le premier volume de son Voyage au fleuve Blanc.

[2] Anciennement Ptolémaïs.

[3] La situation de Tolometa est au pied des montagnes de la Cyrénaïque, montagnes célèbres par les arbres qui en couvraient les flancs, et qui ont donné lieu à la fable du jardin des Hespérides. (Voyez la Relation de Della-Cella, p. 177 et 202, et celle de Pacho, p. 171). Le plateau de la Cyrénaïque est tellement renommé pour ses bosquets et ses forêts, qu'on le désigne aujourd'hui en Égypte, par la dénomination arabe de *Djebel akhdar*, ou *Mont verdoyant*. Pline le naturaliste cite un lieu de la Cyrénaïque, qu'il nomme *Lucus-Sacer*. (Voyez au livre V, chap. v.)

[4] Il s'agit probablement d'une tour qui paraît avoir jadis servi de mausolée. (Voyez la Relation de Della-Cella, p. 198 et suiv. et celle de Pacho, p. 180.)

CHAPITRE IV.

BILAD ALSOUDAN, OU PAYS DES NÈGRES[1].

Ibn-Sayd s'exprime à peu près ainsi : « Si en décrivant le pays des nègres 151.
« on commence du côté de l'occident, on rencontre d'abord les villes occupées
« par des nègres nus et sauvages, qui ressemblent à des animaux. » Les noms de lieux que cite Ibn-Sayd sont barbares, et leur orthographe n'est pas certaine : ce sont, 1° la ville de Mancalou[2], sous le 10e degré de longitude et le 4e degré de latitude (méridionale); 2° Zefou, sous le 13e degré de longitude et le 10e degré de latitude (méridionale); 3° Zegta, sous le 24e degré de longitude et le 7e degré de latitude (méridionale); 4° Bersena, sous le 29e degré de longitude et le 7e de latitude (méridionale); 5° Kouscha, dont la situation est auprès des sources qui alimentent la dernière des rivières qui se jettent dans le second des lacs du Nil, sous le 53e degré de longitude et le 2e degré de latitude (méridionale[3]). Au-dessous de cette ville passe le Nil de Macdaschou, là où il commence à couler au nord de l'Équateur[4]. 6° Les campements des Comr, situés entre les deux lacs, ainsi que les campements des Akraous; 7° la montagne de Comr, placée, d'après Ptolémée, sous le 51e degré 50 minutes de longitude et le 11e degré de latitude (méridionale). Autour

[1] Les pays décrits dans ce chapitre ne se bornent pas à ce que nos géographes appellent du nom particulier de Soudan; ces pays comprennent toutes les régions de l'Afrique, situées au midi du tropique du Cancer, et terme des connaissances des géographes arabes de ce côté; parmi ces pays, les uns se trouvent au midi, et les autres au nord de l'équateur. La plupart n'ayant pas pour nous une position bien déterminée, il était essentiel de marquer pour chacun si leur latitude était septentrionale ou méridionale; c'est pourtant ce qu'Aboulféda n'a pas toujours fait. Pour les lieux mentionnés par Ibn-Sayd, la chose était moins difficile à exécuter. Ibd-Sayd a consacré tout son premier chapitre aux lieux situés au midi de la ligne équinoxiale. Cependant, comme on le verra, il y a quelque confusion dans son récit. Aboulféda, qui s'était aperçu du désordre, avait pris le parti de faire disparaître de sa dernière rédaction les passages sujets à difficulté.

[2] Le manuscrit d'Ibn-Sayd porte *Mabalou*.

[3] Kouscha rappelle le pays des Kouschytes, dont il est souvent question dans les légendes hiéroglyphiques des monuments égyptiens du temps des Pharaons. (Voyez les lettres écrites d'Égypte, par Champollion; Paris, 1833, p. 334.)

[4] Voyez ci-devant, p. 45 et 46.

de la montagne sont les habitations des Comr, peuple dont la montagne a reçu le nom [1]. D'après Ibn-Sayd, « ce peuple est frère de celui de la Chine [2] et on « rapporte de lui, ainsi que de la plupart des autres peuples qui habitent ces « contrées, qu'ils mangent les hommes qui tombent entre leurs mains [3]. »

« Le fleuve de Macdaschou monte jusqu'au 66e degré de longitude et au « 11e degré de latitude [4]; ensuite il descend à l'est de la ville de Berbera [5]; il « ne reste, entre le fleuve et Berbera qu'environ un degré de distance : après
152. « cela le fleuve se jette dans la mer, à l'orient de Macdaschou. L'homme qui « s'avance vers l'est rencontre la ville de Carfouna [6], dans le pays de Ber- « bera; plus à l'est se trouve la ville de Berma [7]; encore plus à l'est, la mon- « tagne de Khafouny [8]. Cette montagne est très-connue des voyageurs; elle « s'avance dans les terres, dans la direction du midi, à la distance d'environ « cent milles; en même temps elle s'avance dans la mer, à la distance

[1] Voyez ci-devant, p. 81.

[2] Ceci se rapporte à une opinion particulière à Édrisi et à Ibn-Sayd. Cette opinon, d'après laquelle une saillie formée par l'Afrique, et habitée par un peuple appelé Comor, se serait prolongée jusqu'au midi de la Chine, a été longuement exposée dans la préface, § III.

L'existence de peuples antropophages dans l'intérieur de l'Afrique est attestée par Ptolémée, et ces peuples se sont maintenus jusqu'à présent. (Pour les anthropophages d'Éthiopie dont parle Ptolémée, et qu'Ibn-Sayd a ici en vue, voyez le Bulletin de la Société de géographie de Paris, août 1841, p. 129; pour les anthropophages situés plus à l'ouest, et dont Aboulféda parle ci-dessous, voyez le second Voyage dans l'intérieur de l'Afrique, depuis le golfe de Benin jusqu'à Sakatou, par Clapperton et Richard Lander, traduction française; Paris, 1829, t. II, p. 158, 218 et 229.)

[3] Ce passage d'Ibn-Sayd se trouve dans le chapitre consacré aux régions situées au midi de l'équateur; mais, sans doute, il s'agit ici de latitude septentrionale, et c'est ainsi qu'Aboulféda l'a entendu dans ses tables.

[4] Le pays des Berbera, ou pays des Barabers, dont il est parlé ici, est situé au nord de l'équateur. Du côté du nord, il est terminé par le golfe de Berbera, et, du côté du midi, il touche au pays des Zendjs (le Zanguebar proprement dit). Ibn-Sayd, en quelques endroits, paraît confondre les contrées des Berbera, des Zendjs et de Sofala, ou plutôt il semble comprendre ces trois régions sous la dénomination générale de pays des Zendjs. Chez la plupart des auteurs arabes, les Zendjs sont censés comprendre aussi la nombreuse nation des Gallas. (Sur les Berbera, voyez le *Liber de Memphidis expugnatione*, par Hamaker, p. 58.) A l'égard du golfe Berbera, dont il a été parlé plus haut, p. 30, c'est une dénomination qui remonte à l'antiquité; ce golfe est appelé par Ptolémée Βαρβαρικὸς κόλπος, et par les géographes latins *Sinus barbaricus*. La contrée entière se nommait Βαρβαρία.

[5] On sait que la côte de Berbera se développe au nord-est.

[6] Édrisi a écrit *Terma*.

[7] Le manuscrit d'Ibn-Sayd porte *Hafouny*. Il s'agit ici évidemment d'un promontoire situé un peu au midi du cap Guardafui, sous le 10e degré 20 minutes de latitude septentrionale. M. d'Avezac a construit une carte de toute la contrée, d'après des matériaux recueillis sur les lieux par M. Antoine d'Abbadie. (Voyez le Bulletin de la Société de géographie de Paris, février 1842.)

« d'environ cent quarante milles, dans la direction du nord, avec une in-
« clinaison vers l'est. Cette montagne donne naissance à sept caps.

« Melende est une ville du pays des Zendjs, sous le 81e degré et demi de
« longitude, et le 2e degré 50 minutes de latitude (méridionale). A l'occi-
« dent de cette ville, est un grand golfe où se jette un fleuve qui descend de la
« montagne de Comr. Sur les bords de ce golfe sont de vastes habitations
« appartenant aux Zendjs; les habitations des peuples de Comr se trouvent au
« midi. A l'est de Melende est Alkherany, nom d'une montagne très-fameuse
« chez les voyageurs; cette montagne s'avance dans la mer, à la distance d'en-
« viron cent milles, dans la direction du nord-est; en même temps elle se
« prolonge sur le continent, en droite ligne, dans la direction du midi, à la
« distance d'environ cinquante milles. Entre autres singularités qu'offre cette
« montagne se trouve celle-ci : la partie qui est sur le continent renferme
« une mine de fer, et celle qui est dans la mer, une mine d'aimant qui
« attire le fer [1]. On trouve à Melende, l'arbre du zendj [2]. Le roi des Zendjs
« réside dans la ville de Monbase. Entre Monbase et Melende, il y a environ
« un degré. Monbase se trouve sur les bords de la mer. A l'occident, est un
« golfe où les bâtiments entrent, à la profondeur d'environ trois cents milles.
« Dans le voisinage, du côté de l'est, se trouve le désert qui sépare le pays
« des Zendjs de celui de Sofala [3].

[1] Édrisi et d'autres géographes parlent de cette montagne; ils ajoutent que dans les parages voisins on se sert de navires faits avec du bois et des cordes, et où il n'entre pas de clous. Une opinion analogue, relative aux parages de la Malaisie, remonte à une haute antiquité. Il en est fait mention par un écrivain grec du IVe siècle de notre ère. (Voyez Palladius, *de Gentibus Indiæ et Brachmanibus*, édition de 1665, p. 4.) On retrouve même ce récit dans la géographie de Ptolémée, liv. VII, § II. En ce qui concerne le récit des Arabes, voyez le conte du troisième calender, dans le recueil des Mille et une Nuits, édition de M. Loiseleur-Deslongchamps, p. 82. Une circonstance digne de remarque, c'est que l'illustre d'Anville, qui probablement ne connaissait pas le récit d'Édrisi et d'Aboulféda, non-seulement place au lieu occupé par la montagne Alherany, la montagne nommée par les anciens du nom de *Raptum*, et auprès de laquelle se trouvait une ville du nom de *Rapta*, avec une rivière appelée *Raptus;* mais encore il rattache *Raptum*, *Rapta* et *Raptus* au grec Ῥάπτω, qui signifie *coudre*, et il voit dans ces mots une allusion aux navires faits uniquement avec du bois et des cordes. (Voyez la Géographie ancienne, t. III, p. 63. Voyez aussi l'Afrique, de Ritter, t. I, p. 222.)

[2] C'est probablement l'arbre qui donne naissance au gingembre. Peut-être au lieu de *l'arbre du Zendj*, il faut traduire *les enchanteurs d'entre les Zendjs*. (Sur ces enchanteurs, voyez Édrisi, traduction française, t. I, p. 56.)

[3] Sur les Zendjs, voy. un passage de Cazouyny, publié par M. Gildemeister, *de Rebus indicis*, p. 147 et suiv. Voyez aussi le voyage de M. Salt, traduction française, t. I, p. 67 et suiv.

« Au nombre des villes du pays de Sofala, est Batyna [1], située à l'extrémité « d'un grand golfe qui entre dans les terres, à partir de la ligne équinoxiale, « sous le 2e degré et demi de latitude, et le 87e degré de longitude. » D'après Ibn-Sayd, « à l'ouest de Batyna, se trouve Adjred [2], nom d'une montagne qui « se prolonge dans la mer, vers le nord-est, jusqu'à une distance de cent « milles; les vagues que la mer forme en cet endroit font un grand « fracas [3]. A l'est de cette montagne sont les habitations du peuple de Sofala, « dont la capitale se nomme Seyouna, sous le 99e degré de longitude, et le « 2e degré et demi de latitude (méridionale). Cette ville est située sur un « grand golfe, où se jette une rivière qui descend de la montagne de Comr. « C'est là que réside le roi de Sofala [4]. De là, on arrive à la ville de Leyrana. « Ibn-Fathima, qui a visité cette ville, dit que c'est un lieu où abordent et « d'où mettent à la voile les navires. Les habitants professent l'islamisme. La « longitude de Leyrana est de cent deux degrés, et sa latitude d'environ trente « minutes; elle est située sur un grand golfe. La ville de Daghouta est la dernière « du pays de Sofala, et la plus avancée de la partie habitée du continent (du « côté du midi). Sa longitude est de cent neuf degrés, et sa latitude de douze « degrés (au midi de l'équateur [5]). »

153. Ibn-Sayd passe ensuite aux branches du Nil, à ses sources et aux lacs que forme le fleuve. Nous avons déjà parlé de ces objets dans les prolégomènes.

Dans le pays des nègres, on remarque la capitale du Takrour (Altakrour [6]). Suivant Ibn-Sayd, cette ville est située sur les deux rives du Nil (le Niger), sous le 17e degré de longitude [7], et le 13e degré 35 minutes de latitude (septentrionale). Les peuples du Takrour se divisent en deux parties : l'une est sédentaire (hadhar) et habite des villes; l'autre est nomade et vit en rase campagne.

[1] Le manuscrit d'Ibn-Sayd porte Banyna.

[2] Ce nom est écrit ailleurs *Adjoued*.

[3] Ibn-Sayd place aux environs, sous l'équateur, sur les bords de la mer, la coupole d'Aryn (cobbet-Aryn), qu'il dit être comme une balance pour la terre et se trouver à quatre-vingt-dix degrés des quatre points extrêmes. (Voyez la préface, § III.)

[4] Hartmann (*Africa*, p. 113) soupçonne que Seyouna correspond au château de Sena, occupé par les Portugais, sur les bords du Zambèze.

[5] Ce passage d'Ibn-Sayd, dont Aboulféda n'a tenu aucun compte dans ses Tables, se rapporte à la prétendue saillie de la côte orientale de l'Afrique, dont il a été parlé dans la préface, § III.

[6] Le nom de Takrour s'est maintenu jusqu'à nos jours. Il existe une Description du Takrour, rédigée par le prince même qui en était le maître, il y a quelques années. On trouve un extrait de cette description à la suite de la Relation de MM. Denham et Clapperton, traduction française, t. III, p. 194 et suiv.

[7] Le texte imprimé porte par erreur 57e degré de longitude.

La Nubie se trouve sur les deux rives du Nil. Sa capitale est Dongola.

La situation du pays des Bedjâ est entre la mer Rouge et le Nil. Entre ce pays et la Nubie, il y a des montagnes escarpées [1].

Le pays des Zegaoua (le Darfour) est en face de la Nubie, sur la rive occidentale du Nil [2].

Le pays des Habeschs (bilad-Alhabscha ou Abyssinie) s'étend jusqu'à la mer, en face de l'Yémen. On y remarque plusieurs villes. Le pays est contigu au golfe Berbera. Le palmier y est tout à fait inconnu [3].

De la ville d'Aden à Zeyla, il y trois journées de navigation. Zeyla est, par rapport à Aden, à l'ouest, avec une inclinaison vers le midi.

D'après Ibn-Sayd, la rivière Alhou est une des rivières mentionnées par Ptolémée. Elle descend de la montagne d'Alhou, dont la partie méridionale se trouve au midi de l'équateur, et dont le pic le plus élevé est situé sous le 32ᵉ degré de longitude, et le 9ᵉ degré de latitude (méridionale). Cette montagne se prolonge depuis cet endroit jusqu'au nord de l'équateur, à la distance de deux degrés et quelques minutes. Sous l'équateur, il se détache de la montagne un rameau qui a deux degrés de longueur. La rivière d'Alhou descend du sommet occidental, et se dirige vers le nord, en forme de fer à cheval; à la fin, elle se jette dans le Nil (le Niger), à deux degrés et demi à l'est de Melal, nom d'une ville habitée par des infidèles qui marchent nus. La longitude de Melal est de vingt-six degrés [4]. C'est sur les bords de la rivière d'Alhou, depuis sa naissance jusqu'à son embouchure, que sont les

[1] Sur les Bedjâ, voyez ci-devant p. 167. Ce nom est écrit, dans certains ouvrages, *Bodja* ou *Bodjah*, ce qui a fait croire à quelques auteurs, qu'il s'agit ici des Βουγαεῖται, cités dans l'inscription grecque d'Axum. (Voyez les observations de M. Salt, *Voyage de lord Valentia*, traduction française, t. IV, p. 132. Voyez aussi le Voyage de M. Salt, t. II, p. 185 et 222.)

[2] Le nom de Zeghaoua existe encore de nos jours. (Voyez l'Extrait d'une Relation rédigée par un musulman de Tunis, qui avait visité le Soudan, *Journal asiatique* de septembre 1839, p. 187; voyez aussi le voyage de Browne, trad. franç. t. I, p. 356, et l'atlas qui accompagne le Voyage en Égypte et en Nubie, de MM. de Cadalvène et de Breuvery.)

[3] Il existe un traité particulier du célèbre Makrizi, sur l'état de l'Abyssinie, tel qu'il se trouvait de son temps, c'est-à-dire dans la première moitié du xvᵉ siècle de notre ère. On y voit la lutte terrible qui existait entre les chrétiens, maîtres du pays, et les musulmans qui cherchaient à y étendre leur influence. Ce traité fut composé à la Mekke, l'an 839 de l'hégire (1436 de J. C.), d'après le récit de quelques musulmans du pays qui étaient venus visiter la Kaaba. Il a été publié en arabe et en latin par M. Rinck, sous le titre de *Historia regum islamiticorum in Abyssinia*, Leyde, 1790.

[4] Alhou est peut-être le fleuve Yeou qui, coulant du sud-ouest au nord-est, se jette dans le lac de Tchad. (Voyez la Relation de MM. Clapperton et Denham, t. I et II.)

habitations des Nemnems, frères des Lemlems, pour l'origine. A l'orient est la montagne de Samkedy; cette montagne est grande et domine les environs; l'on y trouve des plantes médicinales, et d'autres plantes recherchées pour leur utilité; cette montagne est occupée par une partie des nègres infidèles qui sont connus sous le nom de Samkedys[1]. La longitude de cette montagne est de trente degrés, et sa latitude de huit degrés (au nord de l'équateur).

Ibn-Sayd ajoute, qu'au nord du pays des Sahartas, entre le Nil et la mer (Rouge), sont les Alkhassa, nom d'un peuple de race abyssine, très-mal famé. On dit que ce peuple mutile les hommes qui tombent entre ses mains, et qu'il se sert de leurs parties naturelles comme d'offrandes dans les
154. cérémonies religieuses; ce sont autant de titres de gloire aux yeux de ce peuple[2].

A l'orient, en se dirigeant vers la mer (Rouge), est Samhar, nom du pays où croissent les longs roseaux appelés Samherys[3]; quelquefois il s'opère un frottement entre ces roseaux; les roseaux prennent feu, et il s'en consume une grande partie. Ce pays produit le rhinocéros, nom d'un animal qui a deux cornes sur le front, mais dont l'une est plus longue que l'autre. Cet animal vit isolé, et les gens du pays mangent sa chair.

A l'occident de Bokhté, ville d'où viennent les chameaux appelés Bokhty, est la montagne de Khemahen (Alkhemahen), où se trouve la pierre du même nom. Cette pierre est très-recherchée des Persans; on s'en sert pour les cachets. De plus, on l'emploie comme remède, en la faisant macérer dans de l'eau ou en la suçant. Cette pierre porte le surnom de *sandal minéral;* c'est

[1] On trouve quelquefois ce nom écrit *Samâconda*.

[2] L'usage, dans les guerres, de couper les parties naturelles aux vaincus restés sur le champ de bataille, usage dont il existe des traces dans la Bible, provient des Gallas, et s'est communiqué aux chrétiens et aux musulmans de l'Abyssinie. M. Antoine d'Abbadie, qui, de concert avec son frère Arnaud d'Abbadie, a exploré avec le plus grand zèle une partie de l'Abyssinie, et qui y continue en ce moment, au péril de sa vie, le cours de ses recherches savantes, m'a dit avoir vu offrir ces mêmes objets aux chefs du pays. Les hommes s'en servent aussi comme trophées, pour conquérir le cœur des belles. Quelquefois les hommes de la même nation se tendent des pièges les uns aux autres et se mutilent, pour acquérir plus facilement de la gloire. (Voy. le Voyage sur la côte orientale de la mer Rouge, dans le pays d'Adel et le royaume de Choa, par M. Rochet d'Héricourt. Paris, 1841, pag. 241, 245 et 313.) Du reste il se pourrait que les Alkhassa mutilassent les hommes, uniquement pour en faire des eunuques et les vendre comme tels.

[3] Ces roseaux servaient jadis chez les Arabes à faire d'excellentes lances. (Voyez les Séances de Hariri, édition de M. de Sacy, p. 195.)

un spécifique contre les maladies inflammatoires. La montagne de Khemahen a cent milles du nord au sud, avec une inclinaison vers l'est.

La première ville qui se présente dans la partie de l'Abyssinie qui est située sur la mer de l'Inde [1], du côté de l'occident, est Pata (Bathâ). Le nom de cette ville, suivant Ibn-Sayd, se trouve souvent dans la bouche des Abyssins qui viennent dans nos contrées; elle est située à deux degrés (au nord) de l'équateur, sous le 64e degré et demi de longitude. Au nord, à la distance de cent milles, est la ville abyssine de Bakethy; la situation de celle-ci est sur un golfe qui s'avance, à l'ouest, dans les terres à la distance d'environ cinquante milles. Plus au nord est la ville de Mankouba [2], sous le 65e degré de longitude, et le 8e degré et demi de latitude (septentrionale). On trouve, à l'extrémité du golfe, la montagne de Macrous, qui s'avance dans la mer [3]. Plus au nord est la ville de Zeyla.

Suivant Ibn-Sayd, l'étendue de la mer de l'Inde, depuis la côte de Mandeb jusqu'à celle de Berbera, est de huit journées de navigation; c'est la montagne de Mandeb qui sépare la mer de l'Inde de la mer Rouge, laquelle en est une dérivation. Cette montagne, qui est de peu d'étendue, se prolonge à une distance de douze milles, de l'est à l'ouest, avec une inclinaison vers le nord. La mer en cet endroit est étroite, au point que, d'une côte à l'autre, deux hommes peuvent se reconnaître. On dit que la distance est de deux cents portées de traits. Les voyageurs appellent ce lieu *Bab-almandeb* (la porte de Mandeb [4]); ce lieu est sous le 68e degré et demi de longitude, et le 11e degré et quelques minutes de latitude (septentrionale); c'est par là que les navires entrent et sortent. A mesure que la mer s'éloigne de Bab-almandeb,

[1] On a vu, page 27, que la mer de l'Inde s'appelait aussi *mer Verte*. Cette dénomination est la traduction du grec πρασώδης, dérivé de πράσον, signifiant *poireau*. (Voyez le Périple de Marcien d'Héraclée, édition de M. Miller. Paris, 1839, p. 20.) On sait que les connaissances géographiques des Grecs et des Romains s'étaient arrêtées au cap *Prasum*, que plusieurs savants croient être le cap Delgado, sous le 10e degré de latitude méridionale. De là on donna à la mer voisine le nom de *Prasodès*, ou *Mer couleur de poireau*. La mer de l'Inde a aussi reçu le nom de Βατράχια θάλασσα, ou *mer couleur de grenouille*, ce qui est l'équivalent de *mer verte*. (Voyez l'Examen critique de l'histoire de la géographie du nouveau continent, par M. le baron de Humboldt. Paris, 1837, édit. in-8°, tom. III, pag. 104 et suiv.)

[2] Ce nom est écrit ailleurs *Mancouna*.

[3] Le nom de cette montagne est écrit ailleurs *Macoures*.

[4] Le mot *mandeb*, en arabe, signifie *pleurer un mort*; il paraît que les anciens Arabes avaient donné ce nom à la montagne, d'abord, parce qu'elle est environnée d'écueils, et de plus, parce qu'elle est baignée par la mer de l'Inde, mer où, surtout à l'époque pendant laquelle on ne connaissait pas encore les moussons, la navigation était extrêmement dangereuse.

155. elle s'élargit peu à peu. Auprès de la ville d'Aouan [1], entre cette ville et les côtes de l'Yémen, elle a soixante milles de large.

La situation d'Aouan est sous le 68e degré de longitude, et le 13e degré et demi de latitude (septentrionale). C'est une ville considérable, et les Abyssins qui l'habitent professent l'islamisme. A l'heure où le soleil est sur l'horizon, l'on aperçoit de cette ville la montagne appelée Aldjenah [2]. Cette montagne se trouve au milieu de la mer, et présente une grande élévation. Entre la montagne et l'île de Dahlak, se trouvent plusieurs petites îles qui appartiennent, les unes au prince de l'Yémen, et les autres au prince de Dahlak. La principale et la plus célèbre des îles de ces parages se nomme Kameran; cette île est habitée, et elle avoisine le port de Zebyd [3].

Au nord-est d'Aouan est un port célèbre appelé Ghelafeca; c'est le port de Zebyd. Entre Zebyd et le port, il y a quarante milles [4].

Ibn-Sayd [5] s'exprime ainsi : « Au midi de l'équateur, du côté de l'occi-« dent, la mer Environnante ne se montre pas. D'après Ptolémée, la mer « Environnante commence à se montrer sous le 1er degré de longitude, et « sous la 10e minute de latitude septentrionale. La mer Environnante s'a-« vance dans le continent, à mesure qu'elle se prolonge vers le nord. L'endroit « du continent où le Nil de Gâna a son embouchure est sous le 10e degré « 20 minutes de longitude et le 14e degré de latitude. Devant l'embouchure « du Nil, à la distance d'un degré et demi, se trouve l'île du sel (Dje-« zyret-almalh). Cette île a un peu plus de deux degrés de long, du nord « au midi, et un demi-degré de large. A l'extrémité méridionale de cette île, « sur les bords de la mer, est la ville d'Oulyl, ville composée d'habitations en « roseaux et en chaume, comme les villes des Bedjâ (sur les côtes de la mer « Rouge), et comme les villes des Indiens. On s'y nourrit de poissons et de

[1] Aouan paraît répondre, soit au lieu maintenant nommé Arkiko, soit au port antique d'*Adulis*, dont M. Salt a trouvé les ruines, près du lieu aujourd'hui appelé Zulla, soit au port d'Aréna. (Voy. le Voyage de M. Salt, t. I, p. 183, et t. II, p. 237 et suiv.)

[2] Aldjenah est probablement la montagne que Bruce et M. Salt nomment Djedam. (Voy. pour les détails le récit de M. Salt, qui a exploré ces parages avec beaucoup de soin, *Voyage*, t. II, p. 227.)

[3] Cette île est marquée sur toutes les cartes modernes de la mer Rouge.

[4] Voyez ci-devant, page 121.

[5] Ce qui suit, jusqu'aux Tables, est emprunté au Traité d'Ibn-Sayd, et ne se trouve pas dans la Géographie d'Aboulféda. Ce long extrait était indispensable pour l'intelligence du sujet; si Aboulféda l'a omis, c'est probablement parce que certains mots du traité original sont altérés, et qu'il a craint de ne pouvoir les reproduire exactement. Ce qu'on va lire ne se trouve pas dans le Traité d'Édrisi, ou y est rapporté d'une manière différente.

« tortues; les habitants font un grand commerce de sel; des navires chargés « de sel remontent le fleuve, et fournissent du sel aux contrées situées le long « du fleuve [1]; c'est l'unique sel qui existe dans le pays des nègres.

« A côté de cette île, à la distance d'un demi-degré, est l'île de l'Ambre « (Djezyret-alanbar). Cette île a deux degrés de long et deux tiers de degré « dans sa plus grande largeur. On la nomme aussi l'île des Tortues (Djezyret- « alsalâhef), à cause de la grande quantité de tortues qui y vivent. Les habi- « tants vont à la chasse de ces animaux, et coupent leur chair en tranches, « qu'ils transportent dans les contrées voisines. On trouve aussi dans cette « île de l'ambre en abondance [2]. »

Ibn-Sayd commence ainsi la description de la portion de la terre qui est, pour lui, le deuxième climat [3] : « La partie du deuxième climat qui se rap- « proche du premier climat est occupée par des hommes d'un teint noir; celle qui touche au troisième climat est habitée par des hommes d'un teint brun [4]. »

« Dans le deuxième climat, la mer Environnante s'avance dans le conti-

[1] Il serait d'un grand intérêt de fixer d'une manière précise la position de l'île d'Oulyl. M. Cooley, dans son Negroland, a placé Oulyl dans l'île d'Arguin; mais M. le vicomte de Santarem, dans la préface de l'ouvrage qu'il publie en ce moment sur la découverte des côtes occidentales de l'Afrique, a montré que l'île d'Arguin ne remplissait pas suffisamment les conditions. A mon avis, la place la plus naturelle d'Oulyl serait la mine de sel de Gandiole, à l'embouchure du Sénégal, sur les limites de la province appelée Oualo. On sait que les géographes de l'antiquité et du moyen âge, en général, ont fait couler leur fleuve de l'intérieur de l'Afrique, vers l'ouest, dans la direction du Sénégal, dont ils avaient tous une idée plus ou moins imparfaite. D'ailleurs Bekry dit positivement que, pour se rendre de Noul-Lamtha à Oulyl, on ne cessait pas de côtoyer les bords de la mer. (Voy. le Recueil des notices, tom. XII, pag. 636.)

[2] L'île des Tortues répond au pays des Tortues, dont parlent les premiers navigateurs portugais. (Voyez la relation d'Azurara, publiée par M. le vicomte de Santarem. Paris, 1841, p. 221.)

[3] Le deuxième climat d'Ibn-Sayd commence au 16e degré 27 minutes de latitude septentrionale, et se termine au 24e degré 31 minutes, auprès du tropique du Cancer. On a vu dans les prolégomènes, p. 9, qu'Aboulféda avait divisé les climats d'une autre manière.

[4] L'observation d'Ibn-Sayd est de la plus grande vérité. Les voyageurs s'accordent à dire que les véritables nègres commencent à se montrer au midi du Sénégal, tandis qu'au nord du fleuve le teint est seulement basané. Voici, au sujet des deux espèces de noirs, un passage extrait de la Chronique d'Aboulféda (*Historia anteislamica, etc.* page 174); Aboulféda déclare avoir emprunté ce passage à Ibn-Sayd, et, comme ce passage ne se trouve pas dans le Traité de géographie, il aura été tiré de l'ouvrage historique du même écrivain: « Les noirs professent dif- « férentes religions; les uns sont mages (et ado- « rent le feu); d'autres adorent les serpents; il « y en a qui adorent les idoles. On rapporte, « d'après Galien, que les noirs se distinguent « par dix qualités, à savoir: les cheveux crépus, « la barbe légère, les narines épatées, les lèvres « épaisses, les dents pointues, la peau fétide, le « teint noir, les mains et les pieds fendus, la « verge longue et beaucoup de gaieté. Parmi les « principaux peuples noirs sont les Abyssins;

« nent, jusqu'au dixième degré de longitude. A trois degrés, à partir de la li-
« mite du deuxième climat (vers le 19e degré et demi de latitude), est le
« golfe de l'Or [1]. L'étendue de ce golfe est de plus de deux degrés; on l'ap-
« pelle aussi le golfe Vert (Aldjoun-alakhdar), à cause de ses bas-fonds et des

« leur pays est situé en face du Hedjaz; c'est la « mer (Rouge) qui sépare les deux contrées. « Ce pays est long et large; il est situé au sud-est « de la Nubie. Les Abyssins sont ceux qui occu- « pèrent (pendant longtemps) l'Yémen, avant « l'islamisme. Les eunuques d'origine abyssine « sont les plus recherchés de tous. Au midi des « Abyssins, se trouve le peuple de Zeyla, dont la « plus grande partie professe l'islamisme. Parmi « les autres peuples noirs sont : 1° les Nubiens; « ceux-ci avoisinent les Abyssins du côté du nord- « ouest. Les Nubiens demeurent au midi des « frontières d'Égypte, et souvent les troupes « égyptiennes font des invasions dans leurs terres. « 2° Les Bedjâ; ceux-ci sont d'un noir-foncé, « marchent nus et adorent les idoles. Ce sont « des hommes paisibles et pleins d'égards pour « les marchands; on trouve de l'or dans leur « pays; ils sont établis au-dessus des Abyssins. « 3° Les Demdems, qui demeurent sur les bords « du Nil, au-dessus du pays des Zendjs. Ce sont « des hommes indifférents à toute religion; ils « adorent des idoles et pratiquent divers cultes. « On trouve chez eux des girafes. C'est dans le « pays des Demdems que le Nil se partage en « plusieurs branches, dont l'une se rend en Égypte. « 4° Les Zendjs, qui sont les nègres du noir le « plus foncé; ils combattent montés sur des « bœufs, et ils adorent les idoles. Ce sont des « hommes forts et habitués à une vie dure. « Le partage du Nil a lieu au-dessus de leur « pays, auprès de la montagne du Partage (dje- « bel Almicsam). 5° Les Takrour, placés à l'oc- « cident du Nil, et s'étendant vers le sud-ouest. « L'or vient naturellement dans leur pays; ce sont « des hommes étrangers à la foi et indifférents « à toute religion; quelques-uns seulement pro- « fessent l'islamisme. 6° Les Kanems, dont la « plus grande partie professe l'islamisme. Les Ka- « nems habitent sur les bords du Nil (au nord- « est du lac de Tchad), et suivent le rite de « l'imam Malek; (c'est le rite que suivent encore « les musulmans des états barbaresques et de la « plus grande partie de l'Afrique). Quant à Gana, « c'est une des plus grandes villes du pays des « nègres; sa situation est à l'extrémité de la con- « trée située au midi du Magreb. Les habitants « de Sedjelmassé apportent à Gana des figues, « du sel, de l'airain et des coquillages; et ils ne « reçoivent en échange que de l'or en nature. » (Voyez aussi un passage de la description de l'Égypte, de Makrizi, qui a été publié par Hamaker, *Specimen Catalogi*, pag. 205 et suiv. voyez également un passage de Massoudy, publié par M. Gildemeister, *de Rebus indicis*, p. 147 et suiv.) A l'égard des coquillages qu'on transporte de Sedjelmassé à Gâna, Ibn-Bathoutha nous apprend que, dans une partie de l'intérieur de l'Afrique, ces coquillages tiennent lieu de monnaies. (Voyez la version anglaise de M. Lee, p. 241; voyez aussi l'*Afrique*, de Ritter, tom. III, p. 369.) Une partie de ces coquillages provenaient des environs de Ceuta. (Voy. Édrisi, trad. franç. tom. II, pag. 6.)

[1] Le texte porte : جون البصر, et je lis جون التبر, ce qui fait *djoun Altibar*, ou *le golfe de l'Or en poudre*. Il existe quelques degrés au nord du lieu en question, sous le tropique du Cancer, un golfe qui porte aujourd'hui le nom de *Rio do ouro*, ou *Rivière d'or*. Il est impossible de confondre ces deux golfes ensemble. La dénomination de Rivière d'or remonte à un grand nombre de siècles. Sur la carte catalane de la Bibliothèque royale, qui a été dressée en 1375, il est dit qu'en 1346 Jacques Ferrer, navigateur catalan, s'embarqua pour le *Riu del or*. (Voyez le Recueil des notices et extraits, t. XIV, p. 66, Mémoire de MM. Buchon et Tastu.) Le nom de *Fluvius aureus* est appliqué au Sénégal, ou plutôt au Niger des géographes du moyen âge, sur

« plantes verdâtres qui le couvrent [1]. Ce golfe sert de retraite au thon; c'est « de là que le thon se rend une fois chaque année dans la mer Méditerranée. « Le peuple s'imagine qu'il va en pèlerinage auprès d'un certain rocher qui se « trouve dans les îles. Le thon est recueilli par les habitants des côtes de « l'Andalos et de la partie de l'Afrique qui lui fait face. On le fait sécher [2]; « on le coupe en tranches et on le transporte, dans cet état, au loin. L'époque « où il se vend le mieux est la saison du raisin et de la figue [3].

« Ibn-Fathima rapporte qu'une fois se trouvant à Noul-Lamtha [4], près des « bords de la mer Environnante, il s'embarqua. Le vaisseau fit naufrage et « tomba au milieu de bas-fonds. Les mariniers, ayant perdu leur chemin, ne « surent plus où l'on était. On abandonna donc le navire, et on alla, dans « une chaloupe, à la découverte. Tantôt la chaloupe voguait au travers des « plantes marines, tantôt on la soulevait à force de rames. Arrivés au milieu « du golfe, les mariniers furent étonnés de la grande quantité de thons qui vi- « vaient dans ces parages; ils remarquèrent aussi des oiseaux blancs [5]. Ils n'a- « vaient pas encore mis pied à terre, lorsque leurs provisions se trouvèrent « entièrement épuisées. Au moment où ils parvinrent sous la montagne lui- « sante (Aldjebel-allammâ [6]), des Berbers, de la tribu de Godâla, leur firent « signe de ne pas approcher de la montagne; les mariniers ne comprenaient pas « le motif de cet avis; néanmoins, ils tournèrent vers le nord, et parvinrent à « dépasser la montagne. Alors, il se présenta un homme qui connaissait les « deux langues (l'arabe et le berber), et qui demanda aux mariniers com- « ment ils avaient perdu leur chemin. Ceux-ci racontèrent ce qui s'était passé;

le planisphère du musée Borgia, planisphère qui est d'une date plus récente que la carte catalane, et qui reproduit une partie de ses légendes. (Voyez les Mémoires de la Société de Gœttingue, t. XVI, années 1804-1808, p. 282.)

[1] Cette partie des côtes de l'Afrique, jusqu'auprès des côtes de l'Amérique, est couverte de plantes marines, à tel point que le mouvement des navires en est quelquefois embarrassé. Les Portugais donnèrent à cette côte le nom de mer de Sargace, d'un mot portugais qui signifie *varec*. (Voyez l'ouvrage de M. de Humboldt déjà cité, tom. III, pag. 64 et suiv.)

[2] Le texte porte يمسعونه, et je lis يتشقونه dérivé de la racine وشق.

[3] Ce voyage périodique des thons, qui s'est maintenu jusqu'à présent, a été mentionné par les écrivains de l'antiquité. On conserve encore dans nos cabinets des médailles de plusieurs villes maritimes qui s'enrichissaient par le commerce du thon, et qui, en conséquence, avaient adopté la figure de cet animal pour symbole. (Sur la pêche du thon, voy. Édrisi, trad. fr. t. II, p. 5.)

[4] Voyez ci-devant, p. 183.

[5] Les navigateurs parlent des hérons blancs qu'on remarque sur cette côte. (Voyez la relation d'Azurara, pag. 246.)

[6] La montagne luisante est le cap Blanc. Ce cap a été ainsi appelé à cause de sa couleur d'un blanc éclatant.

« puis ils demandèrent pourquoi on leur avait fait signe de ne pas approcher « de la montagne. Cet homme répondit : « *Toute cette montagne est une masse « de serpents meurtriers; l'étranger prend cette masse pour une roche aux couleurs « luisantes; séduit par son éclat, il s'en approche, et il est dévoré par les serpents.* » « Cet homme s'empressa de rassurer les mariniers; ceux-ci achetèrent des « montures, et quelques-uns d'entre eux se rendirent au chef-lieu de la tribu « des Godâla; c'est la ville de Tegazza[1], sous le 11e degré de longitude, et le « 20e degré de latitude. Ils restèrent, pendant quelque temps, chez les Ber- « bers de cette tribu, buvant le lait de leurs chamelles, et mangeant des « tranches de chameaux desséchées; puis ils retournèrent à Noul, accom- « pagnés par des hommes de cette tribu[2]. »

« Suivant Ibn-Fathima, le pays, occupé par les Godâla, bien que sem- « blable aux autres parties du Sahara, et aux contrées sablonneuses en gé- « néral, est très-propre à la canne à sucre; en effet, ce pays est arrosé par « cinq rivières qui descendent de la montagne luisante. Ptolémée a fait men- « tion de ces cinq rivières; il dit même que la rivière du milieu porte le nom « de rivière des Serpents (Nahr-alhayyat[3]). Ces serpents occupent toute la « contrée qui avoisine la montagne luisante et les nombreuses montagnes qui « en dépendent. Dieu avait suscité ces reptiles pour servir de châtiment aux « habitants; mais ceux-ci les ont convertis en bienfaits; car ils préfèrent, « pour le goût, les serpents aux poules mêmes[4].

« Une des montagnes qui touchent à la montagne luisante est celle des « Lamtouna (djebel-Lamtouna). Cette montagne, jusqu'à laquelle s'étend « l'autorité des princes Almohades[5], se trouve sous le 15e degré de longitude « et le 20e degré de latitude; elle se prolonge vers le nord-est, jusqu'au delà « du 24e degré de latitude. Dans la partie occidentale est le chef-lieu des

[1] Le texte porte تغيرا, et je lis تغيزا ou *Tagueyza*. Léon l'Africain a parlé de ce lieu, qu'il avait visité dans ses voyages. (Voy. à la page 633. Voy. aussi la trad. d'Édrisi, tome I, pag. 107.)

[2] Apparemment ces hommes leur servaient de guides.

[3] Ptolémée parle de plusieurs rivières d'Afrique qui ont leur embouchure dans l'océan Atlantique, notamment du fleuve Ὀφιώδης, ou *Serpentaire*. Pomponius Mela va plus loin; il parle (liv. III, chap. x) d'un désert que le grand nombre de serpents avait rendu inhabitable.

[4] On sait que les nègres, en général, sont friands des serpents.

[5] Les Almohades renversèrent les Almoravides, dans la première moitié du XIIe siècle de notre ère. Les Almoravides appartenaient par leur naissance à la tribu des Lamtouna. (Sur l'origine et les commencements de la dynastie des Lamtouna, comparez la Chronique arabe de Carthas, traduction portugaise du P. Moura, p. 126 et suiv. et la Relation de Bekry, Recueil des notices et extraits, t. XII, p. 624 et suiv.)

« Lamtouna, lequel porte le nom d'Azky[1]. Cette ville se trouve sous le 14e de-
« gré et demi de longitude, et le 22e degré de latitude. C'est par là qu'on entre
« dans le désert de Lamtha (Sahra-allamtha), désert qui occupe une position
« intermédiaire entre les Lamtouna et le pays des nègres. Bekry dit que la
« ville d'Azky est située au milieu de la montagne, que c'est un lieu fortifié, et
« qu'elle possède des palmiers. Avec le lamath (animal qui habite le pays), on
« fait le bouclier du même nom, qui est très-solide[2]. Au nord-ouest d'Azky, est
« la ville de Kaukadam[3]; on compte entre ces deux villes huit journées. Kau-
« kadam appartient à une branche de la tribu de Massoufa, laquelle professe
« l'islamisme[4]. La montagne de Kaukadam, à l'orient de la ville, touche à la
« montagne luisante; du côté du nord, elle touche à la montagne des Gozoules[5].

« La mer Environnante, à partir des cinq rivières, et en se dirigeant du côté
« du nord, retourne de l'orient à l'occident; à Noul-Lamtha, elle ne s'avance
« plus que jusqu'au 6e degré de longitude. Au milieu du désert (au sud-ouest
« d'Azky), se trouve le Château du sel (Hisn-almalh); ce château est bâti avec
« du sel minéral[6]; les caravanes se chargent de ce sel, quand elles se ren-
« dent dans le pays des nègres[7]. Entre ce château et Azky, chef-lieu des
« Lamtouna, on compte sept journées. On estime, à trois degrés et demi, la
« distance entre ce château et le commencement du deuxième climat[8]. »

Ibn-Sayd, en continuant la description de son deuxième climat, parle successivement du désert d'Yosr, de la ville d'Audagast, etc. Arrivé à la troisième section, il s'exprime ainsi : « Suivant Ibn-Fathima, cette section res-
« semble à la précédente, pour l'aspect solitaire, les sables mouvants et
« la disette d'eau. Cet état dure jusqu'au moment où tu aperçois la pointe de

[1] ازكّى. Ce nom s'écrit quelquefois ازكى. (V. le Recueil des notices, t. XII, p. 629.)

[2] Voyez ci-devant, p. 190.

[3] كوكدم. Cette ville est nommée par Ibn-Khaldoun, Kâkadam (كاكدم). Léon l'Africain fait mention d'une montagne de Gogdem, ainsi que d'un désert du même nom.

[4] Ibn-Sayd appelle cette branche *Almassoufa Almoslimyn;* c'est la peuplade située au sud-ouest de Marok, et que les voyageurs européens appellent *Monselmine.*

[5] Voyez ci-devant, p. 83.

[6] Le texte porte ملح مغربى, ou *sel occidental;* je lis ملح معدنى, ou *sel minéral,* ce qui donne un sens plus juste et plus conforme aux témoignages des écrivains anciens et modernes.

[7] On voit quelle grande place le sel occupe dans le commerce de l'intérieur de l'Afrique. Il faut savoir que, dans la zone torride, la chaleur est si forte, que, sans l'usage du sel, le sang se corromprait dans les veines. D'un autre côté, le sel produit par l'évaporation du soleil n'est pas assez solide pour résister à la chaleur et être porté au loin. Le sel seul de l'embouchure du Sénégal, là où me paraît devoir être placée l'île d'Oulyl, a la faculté de se conserver.

[8] Par conséquent le Château du sel se trouve sous le 20e degré de latitude.

« la montagne de Macourès, à laquelle la rivière de Koukou, qui coule dans « le premier climat, prend sa source; puis vient le pays des Kouars, nom « d'un peuple noir qui professe l'islamisme. Le chef-lieu de ce peuple porte « le même nom. Ce pays est maintenant soumis au sulthan du Kanem; sa si- « tuation est sous le 45e degré de longitude, et le 20e degré et quelques mi- « nutes de latitude. A l'occident, à la distance de deux marches, est le lac « des Kouars (bohayré Kouar); ce lac, qui est bien connu, a douze milles de « long et trois milles de large; il est profond et l'eau en est douce. Il s'y « trouve le boury [1], qu'on sale et qu'on transporte dans les régions voisines.

« A l'orient de Kouar, à la distance d'une marche, est le lac de Soul « (bohayret Alsoul), qui a vingt milles de long et quatre milles de large. L'eau « en est douce; mais il n'est pas profond. L'on y trouve un grand poisson, « qui a beaucoup d'épines. Ce lac est alimenté par une source qui vient du « côté du midi, du pied d'une petite montagne.

« De fréquentes querelles ont lieu, sur les bords de ces deux lacs, entre « les Kouars, les Berbers du Sahara, et les Arabes nomades du Fezzan, qui « viennent, sans cesse, faire paître leurs troupeaux [2] de ce côté.

« Parmi les lieux du pays de Kouar qu'on cite, est le château d'Issa (Casr- « Issa ou château de Jésus); ce château est situé au nord-ouest de Kouar, sur « la route [3], à une distance de quatre marches; à l'occident de Casr-Issa, est « le lieu nommé Cassaba (Alcassaba); ce lieu est riche en palmiers.

« Tout ce pays recèle, dans son sol, de l'alun, qui s'exporte ailleurs. La « contrée de Kouar renferme d'autres lieux habités et d'autres villes; mais « on n'en a que des notions confuses. Les plaines où errent les Kouars com- « mencent au nord du premier climat (en deçà du 16e degré de latitude), et « s'étendent jusque dans le troisième climat (au delà du 25e degré). Les « Kouars ont adopté les habitudes des blancs, en ce qu'ils s'habillent comme « eux de laine, de coton et d'étoffes rayées [4].

« Au midi du pays des Kouars est la grande montagne de Lounya (djebel « Lounya [5]), laquelle s'étend de l'occident à l'orient. Le revers septentrional « de cette montagne est occupé par les Berkamy [6], peuple nègre qui habite

[1] C'est une espèce de muge, avec laquelle on fait en Europe de la boutargue.

[2] Le manuscrit porte تحج, et je lis تتاجج, dérivé de la racine تجج.

[3] Le texte porte على الجادّة; je lis على الجادّة.

[4] On lit dans le texte الرود, et je lis البزود.

[5] جبل لونيا. Quelques manuscrits d'Édrisi portent *Loukya*. Du reste, pour ces diverses contrées, voyez la traduction d'Édrisi, tom. I, pag. 110 et suiv.

[6] بركامى.

« des gorges plantées de palmiers, arrosées d'eau et couvertes de verdure. « La portion des Berkamy qui avoisine le Kanem professe l'islamisme; celle « qui touche aux Nubiens professe le christianisme, et celle qui est contiguë « au pays des Zeghaouas adore les idoles. Les Zeghaouas occupent les plaines « situées au midi de la montagne.

« Le pays des Kouars est terminé, vers le nord, par la montagne de « Garga [1], qui se prolonge de l'occident à l'orient, à une marche du com- « mencement du troisième climat [2]. On dit que cette montagne nourrit des « fourmis grandes comme des moineaux.

« A l'orient du pays des Kouars, avec une inclinaison vers le nord, sont « les campagnes où errent les Sandarâta [3]. Les Sandarâta sont des Berbers « qui professent l'islamisme, et qui portent le letsam [4]. Seulement, chez « eux, c'est la sœur qui hérite [5]; c'est un usage qui était établi chez eux avant « qu'ils embrassassent l'islamisme.

« A l'extrémité occidentale de la montagne de Lounya, au milieu de « gorges et de vallées, se trouve la ville de Tadmekka [6]. Cette ville est connue « des voyageurs, et son nom est cité dans les livres. Les habitants de Tad- « mekka sont des Berbers musulmans, qui font un grand commerce, et qui « se rendent dans le pays des nègres; ils reconnaissent l'autorité du roi des « Kanem. La situation de Tadmekka est au midi de la montagne de Lounya, « et au nord du commencement du deuxième climat, sous le 44e degré et « quelques minutes de longitude (et vers le 17e degré de latitude).

« La troisième section du deuxième climat se termine, à l'orient, aux « oasis méridionales (alouâhât Aldjenoubyé); ces contrées sont presque par-

[1] جبل غرغة.

[2] C'est-à-dire, sous le 25e degré de latitude.

[3] مجالات سندراته. Il existe une tribu berbère appelée Sadrâta; c'est peut-être la même.

[4] Le *letsam* est un bandeau que les nomades se mettent sur la bouche, et qui leur couvre une grande partie de la figure. Les Berbères Lamtouna, qui donnèrent naissance à la dynastie des Almoravides, portaient le letsam; voilà pourquoi les Almoravides sont souvent désignés par les écrivains arabes contemporains, par le titre de *molatsemoun*, ou porteurs de *letsam*. Les personnes qui ont visité l'intérieur de l'Afrique s'accordent à dire que, encore à présent, un grand nombre de tribus portent le letsam. Cet usage paraît avoir quelque chose d'hygiénique.

[5] Le texte porte الاحسب يورثون; je lis الاخت يورثون. Cet usage a, de tout temps, existé chez certaines peuplades. (Voyez, en ce qui concerne l'Afrique, le recueil des Notices, t. XII, pag. 643. Voyez aussi l'Afrique de Ritter, t. II, p. 234 et 296.)

[6] مادمكة. Sur cette ville, voyez ce que dit M. Cooley, *Negroland*, p. 29 et suiv. Tadmekka, par sa situation, offre quelque analogie avec Audagast. (Comparez ci-devant, pag. 175, et le Journal asiatique, année 1842, cahier de mars, pag. 239.)

« tout désertes; on y remarque seulement des îles entourées de sable et « plantées de palmiers. Les eaux y sont, pour la plus grande partie, sau- « mâtres. »

TABLES [1].

160. 1° LA capitale du Takrour.

D'après Ibn-Sayd, *17e degré de longitude, et le 3e degré et demi de latitude*[2] (*septentrionale*).

La capitale du Takrour se trouve dans le premier climat; suivant Ibn-Sayd, sa situation est sur les bords du Nil (le Niger), et elle porte aussi le nom de Takrour. Les peuples du Takrour se divisent en deux classes; l'une est sédentaire et habite les villes; l'autre mène la vie nomade. La plus grande partie du territoire du Takrour est située au nord du Nil; la partie située au midi est peu considérable [3].

156. 2° BERYSA.

D'après un auteur, *22e degré de longitude, et 13e degré et demi de latitude* (*septentrionale*).

Berysa est une ville du Takrour, dans le premier climat. Suivant Ibn-Sayd, c'est une des villes les plus considérables du Takrour; sa situation est au nord du Nil de Gana (le Niger). On n'y trouve du pain que sous forme de friandise[4], et entre les mains des chefs. L'ébène est très-abondant dans le pays; on y trouve aussi l'arbre du coton. Édrisi rapporte que Berysa est une petite ville sans murailles; mais que les habitants font un vaste commerce, et possèdent de grandes richesses. C'est comme un village où des nomades ont fixé leur demeure. Au midi, à une distance de dix journées, est le pays des Lemlems, qui font partie des Nègres.

3° GANA.

D'après Ibn-Sayd, *29e degré de longitude et 10e degré 15 minutes de latitude* (*septentrionale*).

Gana est une ville du pays des Nègres, hors du premier climat, du côté

[1] Parmi les articles qui suivent, il y en a qu'Aboulféda avait supprimés au moment de sa dernière rédaction. Les articles rétablis dans l'édition imprimée avaient été placés après les autres. Ici, on les trouvera à leur véritable place, tels que les aurait disposés Aboulféda lui-même, c'est-à-dire en procédant de l'ouest à l'est.

[2] Lisez le *13e degré 35 min. de latit.* (V. p. 208.)

[3] Sur le Takrour, voyez le recueil des Notices, tom. XII, pag. 637.

[4] Encore à présent le peuple se nourrit exclusivement de laitage, de viande, de riz et de farine de millet. (Comparez la Relation de Denham et Clapperton, t. II, p. 283, et la Relation de Léon l'Africain, p. 49).

du midi. C'est la résidence du sulthan du pays de Gana. On prétend que ce prince descend de Hassan, fils du khalife Aly, sur eux deux soit la paix[1]! Les marchands magrebins de Sedjelmassé se rendent à Gana, à travers un pays désert et des solitudes affreuses, par une marche d'environ cinquante journées. On n'exporte de ce pays que de l'or rouge[2]. Suivant Ibn-Sayd, à Gana coule un fleuve (le Niger), qui est un bras du Nil d'Égypte[3]. Cet auteur ajoute que l'embouchure du fleuve a lieu dans l'Océan, sous le 10e degré et demi de longitude, et le 14e degré de latitude (septentrionale[4]). La différence de latitude est donc d'environ quatre degrés. La ville de Gana est bâtie sur l'une et l'autre rives du fleuve. Suivant le même auteur, Gana forme comme deux villes, dont l'une est habitée par des musulmans, et l'autre par des infidèles[5].

4° Koukou.

D'après Ibn-Sayd, *44e degré de longitude, et 10e degré 15 minutes de latitude (septentrionale)*; d'après *le Canoun*, 30e degré de longitude.

Koukou est la capitale d'une partie du pays des Nègres, et se trouve hors du premier climat, du côté du midi. Suivant Ibn-Sayd, Koukou est la résidence du prince de la contrée, lequel est infidèle. A l'ouest sont les musulmans de Gana, et à l'est, les musulmans de Kanem. Le pays de Koukou est traversé par une rivière qui porte le même nom. La ville est située à

[1] Voyez la traduction d'Édrisi, t. I, pag. 16. Bekry s'exprime autrement. (Voyez le Recueil des notices et extraits, tom. XII, pag. 642.) Les Arabes, par la supériorité de leurs lumières, ont de tout temps, exercé sur les nègres, un grand ascendant; mais il ne paraît pas que des tribus arabes se soient établies dans le Soudan proprement dit. Denham, t. II, p. 281, parle de Bedouins arabes, qu'il nomme Chouaa, et qui occupent une partie de l'intérieur de l'Afrique; mais ces Chouaas sont des Berbers, et le mot *choua* lui-même, ou plutôt schâouya, lequel est arabe et est synonyme du mot grec *nomade*, indique des hommes adonnés à la vie pastorale. (Sur les Chouaas, comparez la Relation de Léon l'Africain, p. 58, et le Journal des Savants de l'année 1838, p. 398. Voyez aussi le Tableau de la situation des établissements français dans l'Algérie, publié par le ministère de la guerre, année 1840, p. 313 et suiv.)

[2] C'est-à-dire de l'or en métal, et non pas l'équivalent en argent ou autres objets.

[3] Voyez ci-devant, p. 45.

[4] Voyez ci-devant, page 212.

[5] Suivant quelques auteurs arabes, Gana n'est pas le nom de la ville, mais le titre des rois du pays. (Voyez le Recueil des notices et extraits, t. XII, p. 642.) L'usage de donner à un pays le nom du prince qui y règne existe encore aujourd'hui. (Voyez la Relation de Clapperton et Lander, t. I, p. 141.) Le véritable nom de Gana était Aukar. Ce nom ne paraît plus usité aujourd'hui. On serait tenté de confondre Gana avec la ville actuelle de Kano, située entre le Niger et le lac de Tchad; mais Kano ne se trouve pas sur un fleuve, et M. Cooley, dans son Negroland, émet l'avis que Gana était situé sur le Niger, aux environs de la ville actuelle de Tenboktou. (Voy. le Negroland, p. 44.)

l'orient de la rivière. On lit dans *le Canoun*, que la situation de Koukou est entre l'équateur et le commencement du premier climat. L'auteur de l'*Azyzy* rapporte que la latitude de Koukou est de dix degrés, et que les habitants professent la religion musulmane. Suivant Édrisi, la rivière de Koukou vient du côté du nord, et passe auprès de la ville; après un cours de plusieurs journées, elle va se perdre dans les sables, au milieu du désert. Cet auteur ajoute que de Koukou à la ville de Gana, il y a un mois et demi de marche [1].

162. 5° DJADJÉ.

D'après Ibn-Sayd, *48e degré 20 minutes de longitude et 7e degré de latitude (septentrionale)*.

Suivant Ibn-Sayd, Djadjé est la capitale d'un état particulier. Cette ville a sous sa dépendance d'autres villes et des provinces; mais en ce moment elle appartient au sulthan de Kanem, si célèbre pour son zèle à combattre les infidèles. Le pays est fertile et abonde en toute sorte de biens. On y remarque le paon, le perroquet, la pintade, la girafe et la brebis mouchetée, qui est presque aussi grande qu'un petit âne, et dont les traits diffèrent de ceux de nos béliers [2]. A l'orient, vers l'angle formé par le lac de Koura, se trouve Almagza, ville qui sert d'arsenal au sulthan de Kanem [3]. Almagza est un lieu dont on parle souvent.

156. 6° SOFALA.

D'après *le Canoun, 50e degré 3 minutes de longitude et 2e degré de latitude, au midi de la ligne équinoxiale.*

La situation de Sofala est dans le pays des Zendjs. Suivant l'auteur du *Canoun*, les hommes qui l'habitent sont musulmans. Ibn-Sayd dit que leurs principaux moyens d'existence reposent sur l'extraction de l'or et du fer, et que leurs vêtements sont en peaux de léopard. Au rapport de Massoudi, les

[1] Le pays de Koukou paraît répondre au *Gaoga* de Léon l'Africain. Il existe à l'occident une contrée du même nom et qui, suivant MM. d'Avezac et Cooley, doit se prononcer Kaou-kaou. Celle-ci répond probablement au *Gago* de Léon et représente les provinces actuelles de Kano et de Sackatou. La capitale du dernier pays fut visitée par Ibn-Bathoutha. (Voyez la Relation de ce voyageur, traduction anglaise, p. 241.) Cette ville, qui peut-être n'existe plus, se trouvait sur le Niger, au sud-est de Tenboktou. (Voyez le Negroland, p. 109, et le Bulletin de la Société de géographie de Paris, 1841, p. 89 et suiv.)

[2] La description du pays de Djadjé répond à la description du pays de Bornou, qui se trouve dans la Relation de Denham et Clapperton.

[3] Almagza signifie en arabe *lieu où l'on fait la guerre aux infidèles*. Cette dénomination ne put être mise en usage qu'après que le prince du Kanem eut quitté l'idolâtrie pour se faire musulman.

chevaux ne se perpétuent pas dans le pays des Zendjs, de manière que les guerriers marchent tous à pied, ou combattent sur des bœufs. Je ferai observer que Sofala est aussi un pays de l'Inde[1].

7° MÂTAN. 162.

D'après Ibn-Sayd, *51e degré de longitude et 13e degré de latitude (septentrionale)*.

Ibn-Sayd s'exprime ainsi : « La situation de Mâtan est dans la direction de « l'angle que forme le lac de Koura. » Du côté du midi est Djymy, capitale du Kanem (Alkanem). Mâtan est aussi comprise parmi les villes du Kanem. Le lac de Koura est celui d'où sortent le Nil d'Égypte, le Nil de Macdaschou et le Nil de Gana. Sa longueur est de mille milles, et son extrémité orientale est sous le 51e degré de longitude. Sa largeur, de ce côté, est de neuf degrés et demi ; mais ensuite il se rétrécit peu à peu, et vers le centre il n'a plus que quatre cent cinquante milles de large. A l'extrémité de l'enfoncement qui le termine (du côté de l'occident), sa largeur est seulement de trois cent soixante milles. Ibn-Fathima affirme n'avoir rencontré personne qui ait visité la rive méridionale. Il ajoute que le lac est entouré de tous les côtés de peuples barbares d'entre les nègres infidèles, dont la plupart sont anthropophages ; ce sont les hommes dont le nom est dans la bouche des peuples qui habitent du côté du nord (les habitants de l'Afrique septentrionale). On remarque parmi eux les Bidys, dont le chef-lieu porte aussi le nom de Bidy[2]. C'est au-dessous de cette ville que le Nil de Gana prend naissance. Les Bidys errent autour de la ville et dans les contrées environnantes. Dans le voisinage, du côté de l'ouest, est le peuple de Djaby. Ces hommes sont dans l'usage d'aiguiser leurs dents[3]. Quand quelqu'un d'entre eux meurt, on le dépose dans une maison voisine ; de leur côté les voisins, dans un cas semblable, agissent de la même manière.

8° DJYMY. 158.

D'après Ibn-Sayd, *53e degré de longitude et 9e degré 3 minutes de latitude (septentrionale)*.

Djymy est la capitale du pays des Kanems, entre l'équateur et le premier climat. Sa situation est sur le Nil. Suivant Ibn-Sayd, c'est la résidence du

[1] Voyez ci-après, au chapitre de l'Inde, article de Sofala ou Soufara. Il n'est personne qui n'aperçoive le rapport qui existe entre cette double dénomination et le pays d'Ophir, si célèbre par les expéditions maritimes de Salomon.

[2] Sur cette dénomination existant encore à présent, voyez la Relation de MM. Denham et Clapperton, t. II, p. 338 et 350. Les Bidys ont toujours la plus mauvaise réputation.

[3] Chez les nègres, les uns ont les dents natu-

sulthan des Kanems, célèbre par son zèle à faire la guerre aux infidèles[1]. Ce prince descend de Sayf, fils de Dzou-Yezen[2]. Dans le voisinage est une ville accompagnée de jardins et de lieux de plaisance (et appelée Ney). Sa situation est sur la rive occidentale du Nil, qui se rend en Égypte. Entre cette ville et Djymy, il y a quarante milles. On y mange des fruits qui ne ressemblent pas aux nôtres; on y trouve aussi le grenadier, le pêcher et la canne à sucre.

9° ZEGHAOUA.

D'après l'*Athoual*, 56e degré de longitude et 1er degré de latitude; d'après le *Canoun*, 60e degré de longitude et 11e degré de latitude; d'après le *Resm* et Ibn-Sayd, *54e degré de longitude, et 11e degré et demi de latitude* (*septentrionale*).

La situation des Zeghaouas est dans le pays des Zendjs, hors du premier climat, du côté du midi. Au rapport d'Ibn-Sayd, « le chef-lieu de cette na-« tion, lequel se nomme Tadjoua, est sous le 55e degré de longitude et « le 14e degré de latitude (septentrionale). Les Zeghaouas ont embrassé « l'islamisme, et sont maintenant soumis au prince des Kanems. Au sud de « Tadjoua est la ville de Zeghaoua. Les Zeghaouas et les Tadjouas errent « dans l'espace situé au milieu de la courbe (en forme d'arc) que décrit le « Nil. Ces deux peuples appartiennent à une seule et même race; mais les « Tadjouas l'emportent sur les autres pour la figure et les manières[3]. » On lit dans l'*Azyzy*, que, de Dongola au pays des Zeghaouas, en se dirigeant vers l'ouest, il y a vingt marches[4].

rellement pointues; les autres les rendent telles à l'aide d'une lime. Les dents pointues rendent les morsures plus dangereuses. (Voyez la Relation de MM. Denham et Clapperton, t. II, p. 200.)

[1] Le nom de Kanem, servant à la fois à désigner un pays et un peuple, est encore en usage. (Voyez la Relation de MM. Denham et Clapperton.) Makrizi, qui donne quelques détails sur la contrée, appelle la capitale Aldjemâ. (Voyez Hamaker, *Specimen catalogi*, pag. 206 et 207.)

[2] Sur ce personnage de l'antique Arabie, voyez l'*Historia anteislamica* d'Aboulféda, p. 119.

[3] Ce passage, qui avait été altéré par Aboulféda, est rétabli ici d'après le manuscrit d'Ibn-Sayd. Seulement au lieu du nom des Badjouas, qu'on lit dans Ibn-Sayd et dans Aboulféda, j'ai mis *Tadjouas*, du nom de la capitale de ce peuple. La plupart des manuscrits d'Édrisi portent *Tadjouh*, et il y en a un où on lit *Tadjera*. (Voyez la traduction française, t. I, p. 21, 25, 115 et 119; voyez aussi l'*Africa* de Hartmann, p. 68.) Makrizi écrit Tadjou. (Voyez Hamaker, *Specimen*, pag. 206 et 207.) Tadjoua paraît répondre à la dénomination actuelle de *Dageou*. (Voyez le Voyage de Browne, traduction française, t. II, p. 88.)

[4] Voyez la Carte du Darfour, d'après l'esquisse d'un prince du pays, dans l'atlas qui accompagne le Voyage en Égypte et en Nubie, par MM. de Cadalvène et de Breuvery.

10° DENDEMA. 162.

D'après Ibn-Sayd, *54e degré 20 minutes de longitude, et 9e degré et demi de latitude (méridionale)*.

Suivant Ibn-Sayd, Dendema est la patrie des Demdems qui envahirent la Nubie et l'Abyssinie, l'an 617 de l'hégire (1220 de J. C.), à l'époque où les Tartares envahirent la Perse [1]. On peut dire, sous ce rapport, que les Demdems sont les Tartares du pays des Nègres [2]. Dans le voisinage est le pays de Caldjour, d'où viennent les épées nommées *caldjourys*. On trouve, en effet, dans le voisinage, une mine de fer. La longitude de Caldjour est de cinquante-cinq degrés et quelques minutes, et sa latitude de deux degrés et demi [3].

11° SAHARTA. 158.

D'après l'*Athoual*, 54e degré de longitude, et 5e degré de latitude (septentrionale).

Saharta est le nom d'une contrée particulière de l'Abyssinie, hors du premier climat, du côté du midi. C'est aussi le nom du peuple qui l'occupe, et qui est bien connu [4].

Ibn-Sayd s'exprime ainsi dans la quatrième section de son premier climat [5]: « Entre les villes de l'Abyssinie citées dans les livres, est Djenbyté [6], dans le « pays de Karla [7]. Les Karla occupent un rang distingué parmi les Abyssins

[1] Voyez, au sujet de ce rapprochement, mes Extraits des Historiens arabes des Croisades, p. 412.

[2] Les Demdems me paraissent être une des nombreuses peuplades nègres qui, encore aujourd'hui, habitent auprès de l'équateur, entre le Nil blanc et le lac de Tchad. (Voyez ce qu'a déjà dit Ibn-Sayd, page 214, note.) Édrisi a établi une distinction entre Dendema et le pays des Demdems. Dendema, suivant lui, est une ville maritime aux environs de Sofala, et le pays des Demdems est au nord-ouest, dans l'intérieur de l'Afrique. (Voyez la traduction d'Édrisi, t. I, pag. 65 et 116.) Du reste c'est de la côte de Sofala que sont venues les peuplades sauvages qui, dans ces derniers siècles ont envahi la plus grande partie de l'Abyssinie. Comparez à ce sujet le témoignage de Salt, tom. II, pag. 43 de sa relation, et celui de M. Rochet d'Héricourt, *Voyage dans le royaume de Schoa*, pag. 206.

[3] Au lieu de *Caldjour*, Édrisi a écrit *Caldjoun*. Édrisi a parlé des mines de fer du pays de Sofala. (Voyez la traduction française, t. I, p. 65. Ces mines sont encore en exploitation.)

[4] Ce nom est indiqué sur les cartes de l'Abyssinie, parmi les provinces du royaume de Tigré, du côté de l'ouest. A l'orient, sur les bords de la mer Rouge, est une autre contrée nommée Hazorta. Il y a évidemment ici une erreur de latitude. J'ai cru devoir accompagner cet article d'un passage d'Ibn-Sayd qui avait été omis par Aboulféda, mais qui peut aider à débrouiller le chaos de la géographie de l'intérieur de l'Abyssinie.

[5] Le premier climat d'Ibn-Sayd commence à l'équateur, et se termine au 16e degré 27 minutes de latitude septentrionale.

[6] حبش ou حبشة. Voyez l'*Africa* de Hartmann, pag. 88, et la traduction française d'Édrisi, tom. I, pag. 37 et 39.

[7] بلاد كرلة. Si au lieu de كرلة on pouvait

« et sont recherchés pour leur beauté. On peut dire, du reste, que les Abys-
« sins, en général, sont la plus belle nation d'entre les nègres; ce sont eux qui
« fournissent des eunuques aux rois et aux grands (dans les pays musulmans).
« Ils professent le christianisme; mais une partie de ceux qui habitent sur les
« côtes se sont faits musulmans.

« Le pays des Karla s'étend depuis la ligne équinoxiale, dans le voisinage
« des Zendjs d'Abyssinie, jusqu'au midi de la montagne de Mourès [1]. La mon-
« tagne de Mourès recèle, dit-on, des mines d'or et d'argent qui procurent des
« moyens d'existence aux habitants de Djenbyté et des contrées voisines [2]; cette
« montagne est située à quatre journées de la ville, du côté du nord-est; c'est là
« qu'elle commence à s'élever au-dessus du sol; elle s'étend vers le nord-est,
« et, traversant le Nil des Abyssins, elle se prolonge jusqu'à la mer.

« Au sud-est des Karla est le lac de Alhaveres [3], ainsi appelé du nom
« d'une tribu d'entre les Zendjs d'Abyssinie (qui en occupe les bords). Ces
« Zendjs marchent nus et mènent une vie sauvage. Leur territoire abonde,
« dit-on, en or et en plomb caly [4]. Ibn-Fatima rapporte, d'après Ptolémée,
« que le centre de ce lac est sous l'équateur, sous le 62e degré de longitude,
« et que son diamètre, de l'une de ses extrémités au centre, est de deux de-
« grés. C'est de ce lac que sort le Nil d'Abyssinie, qui, à l'exemple du Nil
« d'Égypte, s'accroît dans la saison où les autres fleuves diminuent [5]. Un autre

lire كولة, on retrouverait peut-être ici le nom des Galla qui ont déja envahi la meilleure partie de l'Abyssinie, et qui menacent de la subjuguer entièrement.

[1] جبل مورس. La montagne de Mourès me paraît répondre à la Montagne dont parle Francesco Alvarès, relation d'Éthiopie, dans le recueil de Ramusio, édition de Venise, 1563, fol. 250.

[2] Les contrées situées aux environs du Nil blanc et du Nil bleu ont été de tout temps célèbres pour leurs mines d'or; de plus, les sables de plusieurs rivières du pays renferment des parcelles plus ou moins considérables de ce métal précieux. L'existence des mines d'or, dans la partie supérieure des affluents du Nil, a été un des motifs qui, dans ces derniers temps, ont engagé Mohammed-Aly à envahir ces contrées reculées; le vice-roi lui-même s'est transporté, en 1838, jusqu'aux limites de l'Abyssinie. (Comparez la relation de M. Cailliaud, tom. II et III, et l'Histoire de Mohammed-Aly, par M. Mengin, tom. III, additions de M. Jomard, p. 481 et suiv.) M. Marcus a publié dans le Journal asiatique, cahier de mars 1829, un mémoire sur le commerce de l'or dans l'intérieur de l'Afrique, mémoire qui est extrait d'un ouvrage inédit et intitulé : *Histoire des colonies étrangères qui se sont fixées dans le Sennaar depuis le VIIe siècle avant J. C. jusqu'au IVe siècle de l'ère chrétienne.*

[3] الخاورس. Ce lac paraît être le Tsana ou Sana, dans la province abyssine de Dembea.

[4] D'après le Dictionnaire d'Ibn-Beythar, le plomb caly est l'étain.

[5] D'après ce passage, le Nil d'Abyssinie ne peut guère être que le Nil bleu (Bahr-Alazrac). Néanmoins, en quelques endroits, le Nil d'Abys-

« rapport que le Nil des Abyssins a avec le Nil d'Égypte, c'est qu'il nourrit le « crocodile et le cheval du Nil (l'hippopotame). Sa sortie du lac a lieu sous « le 61e degré de longitude et le 2e degré de latitude.

« A l'orient du fleuve, du côté de la mer, est la ville de Nedjaa[1]. Le fleuve « coule vers le nord, et sur ses bords se trouve la ville de Markatha[2], sous « le 62e degré de longitude et le 6e degré de latitude. C'est au nord de cette « ville qu'est située la montagne des mines dont il a été parlé; la ville est bâtie « sur la rive orientale. Au nord de la montagne est le pays des Sahartas, dont « les habitations s'élèvent le long du fleuve, sur l'une et l'autre rive.

« A l'orient des Sahartas est la ville de Kalgour[3], qui occupe une position « centrale. Cette ville sert de point de départ aux personnes qui se dirigent, « soit vers la mer, soit vers le Nil, soit vers le désert (Albarryé). Sa situation « est sous le 63e degré de longitude et le 11e degré de latitude.

« Le pays des Alkhassas se trouve au nord des Sahartas, entre le Nil et la « mer. A l'orient des Alkhassas, du côté de la mer, est le pays de Samhar,

sinie paraît désigner le Tacazze, l'affluent le plus oriental du Nil. On a vu, pag. 45, qu'Aboulféda et la plupart des auteurs arabes paraissaient ne tenir compte que du Nil blanc, qu'on mettait en communication avec le lac de Tchad. Néanmoins le Nil bleu, au moyen âge, a tenu une grande place dans l'opinion des peuples; on paraissait même le considérer comme le véritable Nil. Plusieurs fois, à l'époque où les rois chrétiens d'Abyssinie étaient en état d'hostilité avec le gouvernement musulman d'Égypte, ils eurent la pensée de détourner les eaux du Nil bleu, pour les faire couler dans l'océan Indien. (Comparez l'Histoire des Croisades de M. Michaud, 4e édition, t. V, p. 433, et le voyage de Bruce, trad. franç. édit. in-4°, tom. I, p. 609 et suiv.) Probablement la pensée des rois d'Abyssinie était de faire dériver les eaux du Nil bleu dans le lit de l'Aouasche, et de faire déboucher l'Aouasche dans le golfe de Berbera. (Sur l'Aouasche et les avantages qu'on en pourrait tirer pour le commerce, voyez la relation de M. Rochet d'Héricourt, p. 365.) Les rois abyssins n'auraient pu mettre le Nil à sec; mais le fleuve, à l'époque périodique de ses débordements, aurait été abaissé de plusieurs pieds, et c'était assez pour frapper une grande partie de l'Égypte de stérilité. Le passage d'Édrisi, tom. I de la traduction française, pag. 37 et 38, me paraît se rapporter au Nil bleu. Voici une portion de ce passage qui ne me semble pas avoir été rendue d'une manière entièrement exacte, et que je crois devoir reproduire avec quelques changements : « C'est « sur cette rivière que sont bâties la plupart des « villes des Abyssins; la nourriture des Abyssins « se compose en majeure partie de *dhorra*, de « millet, de haricots et de lentilles, qu'ils mettent « en réserve pour les moments de besoin. Cette « rivière est très-considérable; on ne la traverse « qu'en bateau, et les Abyssins ont élevé sur « ses bords beaucoup de villages et d'habitations. « C'est de ces villages que tirent leur nourriture « Djenbyé (ou Djenbyté), Caldjoun, et autres « lieux situés dans le désert (les campagnes « arides de l'intérieur). Quant aux villes mari- « times, elles vivent de ce qui leur est apporté « par mer de l'Yémen. Au nombre des villes ma- « ritimes, etc. »

[1] النجاعة. Voyez sur cette ville l'*Africa* de Hartmann, pag. 89.

[2] مركطة Voy. *ibid.*

[3] كلغور.

« célèbre par les longues lances nommées *samheryé* [1]. Les habitants se servent « de ces lances à la guerre et dans leurs divertissements, et ils les manient « avec beaucoup d'adresse. Ils racontent que leur pays a quelquefois à repous- « ser les incursions d'un peuple qui vient du côté du midi, et qui, semblable « aux Turks, a le teint blanc et des cheveux [2]. Si cela est vrai, il faut en in- « duire qu'au midi de l'équateur les climats se succèdent comme du côté du « nord [3]. Le pays des Alkhassas nourrit le rhinocéros; on y remarque aussi, « sur les bords du Nil d'Abyssinie, le lion et l'éléphant. A l'orient de Kal- « gour, avec une inclinaison vers le nord, est la ville de Bokhté, qui se trouve « sous le 65e degré de longitude, et le 12e degré de latitude (septentrionale), « et qui a donné son nom aux chameaux bokhtys [4]. »

162. 12° BEDJÉ.

D'après l'*Athoual, 55e degré de longitude et 2e degré de latitude (septentrionale).*

Bedjé se trouve hors du premier climat, du côté du midi, dans le pays de Berbera. Il ne faut pas confondre cette ville avec le pays des Bedjâ, où se trouve une mine d'or, dont nous avons parlé à l'article Allâky [5].

156. 13° DJARMY.

D'après l'*Athoual, 55e degré de longitude, et 9e degré et demi de latitude (septentrionale)*; d'après le *Canoun*, 41e degré 40 minutes de longitude et 9e degré 40 minutes de latitude.

Djarmy est la capitale de l'Abyssinie, entre l'équateur et le premier climat. Nous citons cette ville d'après la plupart des auteurs d'itinéraire et de descriptions géographiques [6].

[1] Voyez ci-devant p. 210. Encore à présent les peuplades de l'intérieur ne connaissent pas l'usage des armes à feu, et la lance forme leur principale arme offensive. (Voyez la relation de M. Rochet d'Héricourt.)

[2] Par opposition au poil laineux ou cotonneux des nègres.

[3] Ibn-Sayd ne pensait pas que les connaissances géographiques s'étendissent, du côté de l'orient de l'Afrique, au delà du 16e degré de latitude méridionale, bien que la ville de Sofala, dont il fait lui-même mention, se trouvât au delà de cette limite. Quant au côté de l'occident, il dit positivement, comme on l'a vu, que l'on ne connaissait rien au delà de l'équateur.

[4] Aboulféda a déjà dit cela page 210. Il y a peut-être ici une confusion. D'après l'auteur du *Camous*, on entend par *bokhty* le chameau à deux bosses du Khorassan. Du reste, en Afrique, on donne quelquefois le titre de *bokhty* au chameau qui ne conserve toute sa vigueur qu'en hiver, à la différence du chameau arabe qui est également de service hiver et été.

[5] Voyez ci-devant, p. 167.

[6] Au lieu de *Djarmy* جرمى, il faut probablement lire *Djoumy* جومى, et alors il est ici question de l'antique ville d'Axum, nommée jadis *Auxuma* et *Axuma*. Cette remarque avait déjà été faite par Golius, notes sur Alfergany, p. 90.

14° VEFAT. 160.

Par induction, *57e degré de longitude et 8e degré de latitude (septentrionale).*

Vefat est le nom d'une province de l'Abyssinie, entre le premier climat et l'équateur. C'est Ibn-Sayd qui l'appelle ainsi, d'après certains voyageurs. On la nomme aussi Djabara. C'est une des principales villes de l'Abyssinie. D'après Ibn-Sayd, il y a de cette ville à Zeyla, environ vingt marches. La population de Vefat est très-mélangée. Le palais du roi a été bâti sur une colline; il en est de même de la citadelle. La ville est à une grande distance de la mer; elle se trouve à l'ouest par rapport à Zeyla. On y cultive la banane et la canne à sucre. Ses habitants professent l'islamisme. Elle est bâtie sur un lieu élevé; au bas est une vallée dans laquelle coule une petite rivière. Il y pleut presque chaque nuit en très-grande abondance [1].

15° HADYÉ.

Par induction, *57e degré 3 minutes de longitude et 7e degré de latitude (septentrionale).*

Hadyé est une ville d'Abyssinie, entre l'équateur et le premier climat. Ibn-Sayd rapporte, d'après quelques voyageurs, qu'elle est située au midi de Vefat [2], et qu'on en emmène des esclaves qui sont d'abord rendus eunuques dans un village voisin [3].

16° DONGOLA. 158.

D'après l'*Athoual,* 43e degré 40 minutes de longitude, et 14e degré et demi de latitude (septentrinale); d'après Ibn-Sayd, *58e degré 10 minutes de longitude et 14e degré 15 minutes de latitude;* d'après le *Canoun,* 53e degré 40 minutes de longitude, et 14e degré de latitude.

Suivant Ibn-Sayd, « Dongola est la capitale de la Nubie, dans le premier « climat. Au sud-ouest errent les Zendjs de Nubie, dont le chef-lieu se

[1] Sur Vefat, ou Aufat, ou Ifat, et sur Djabara, voyez la Chrestomathie arabe de M. de Sacy, t. I, p. 457. Le pays de Vefat fait partie du royaume de Schoa, sur lequel roule principalement la relation de M. Rochet d'Héricourt, déjà citée.

[2] Hadyé, ou, comme écrivent quelques auteurs de relation, Hadea, se trouve au sud-ouest de Vefat, et au sud de Gafat.

[3] Makrizi nous apprend que le roi chrétien d'Abyssinie ayant défendu, sous les peines les plus sévères, de faire des eunuques dans ses états, les hommes qui spéculaient sur ce genre de commerce, et que Makrizi appelle des voleurs d'enfants, conduisaient les enfants destinés à ce sort barbare dans la ville d'Ouaschlou, dont les habitants étaient célèbres pour leur stupidité. Là ils subissaient une première opération; ensuite on les menait à Hadyé, où ils recevaient l'opération dernière. Ces eunuques étaient ceux qui portaient en Égypte le titre de *Thouaschy,* et qui sont souvent cités dans les Chroniques du moyen âge. (Voyez l'*Historia regum islamiticorum in Abyssinia,* p. 12 du texte.)

« nomme Kouscha, au delà de la ligne équinoxiale[1]. Les Nubiens sont chré-« tiens[2]. Au nord-ouest de Dongola, se trouvent plusieurs villes nubiennes, « citées dans les livres de géographie[3]. » Édrisi rapporte que la situation de Dongola est à l'occident du Nil, sur les bords du fleuve. Les habitants boivent de l'eau du Nil. Leur couleur est noire; ils forment même la race

[1] Outre les Nubiens proprement dits, il existe une population appelée Nouba, laquelle occupait jadis les montagnes situées au sud-est de la Nubie actuelle, entre le Nil blanc et le lac de Tchad. Le nom de cette population est cité chez les écrivains de l'antiquité, et M. Cailliaud l'a retrouvé de nos jours. « Sur la rive orientale « du Nil blanc, dit ce courageux et exact voya-« geur, au midi du Fazocl, est la province ou « dar d'Algoumousse, qui s'étend à trois jour-« nées de marche dans le sud, où elle confine à « l'Abyssinie, et qui est habitée par des nègres « idolâtres, dits Noubas; ces nègres occupent, « dit-on, plus de soixante montagnes. » (Voyez le Voyage à Méroé et au fleuve Blanc, tom. III, p. 60.) A ces Noubas appartiennent les Foungis, qui, au xve siècle de notre ère, se rendirent maîtres du royaume musulman de Sennaar. Les Noubas forment également une portion considérable de la population du Kordofan. M. Rüppell, dans la relation de son premier voyage, émet l'opinion qu'antérieurement à la race nègre actuelle, une race différente occupait le pays. (Quant à la ville de Kouscha, voyez ci-devant, p. 205.) Kouscha est citée comme désignant une tribu d'entre les Noubas, par le patriarche Bermudez, qui visita la contrée dans la première moitié du xvie siècle. (Voyez la relation de Bermudez, Recueil de Purchas, t. II, pag. 1169.)

[2] Les Nubiens, après avoir longtemps persisté dans l'idolâtrie, embrassèrent le christianisme dans le vi^e^ siècle de notre ère. Dongola offrait encore au xiiie siècle, et même plus tard, les signes du christianisme: maintenant le pays est mahométan. En ce qui concerne les derniers efforts des Nubiens, en faveur de l'idolâtrie, et le zèle qu'ils montrèrent ensuite pour le christianisme, on fera bien de lire les Mémoires que M. Letronne a insérés dans le tome dixième du recueil de l'Académie des inscriptions, et dans le Journal des Savants, Mémoires qui, réunis aux Mémoires relatifs à l'Égypte grecque et romaine, forment un recueil particulier, en trois volumes in-4°, aujourd'hui sous presse.

[3] Parmi ces villes, Ibn-Sayd cite Alouah علوة, à cent soixante et dix milles de Dongola, sous le 57e degré de longitude, et le 16e degré de latitude septentrionale. Cette ville, dit Ibn-Sayd, se trouve au nord-est du fleuve, qui, en cet endroit, fait un grand détour à l'occident. C'est la ville qu'Édrisi nomme Galouah. (Voyez la traduction française, tom. I, p. 33.) Il ne faut pas confondre cette ville avec un pays du nom d'Alouah, situé au sud-est, entre le Takazze et le Nil, au nord-est du confluent du Nil blanc et du Nil bleu. Makrizi, dans sa Description de l'Égypte, à propos des rapports qui ont existé de tout temps entre l'Égypte et la Nubie, est entré dans quelques détails au sujet du pays d'Alouah, et ces détails ont été empruntés à un certain Selim, originaire de la ville d'Asouan, lequel avait été envoyé par le sulthan d'Égypte en ambassade auprès du roi de Nubie. Les passages de Makrizi relatifs à la Nubie ont été reproduits en français par M. Quatremère (*Mém. géographiques sur l'Égypte*, t. II), et par Burckhardt (*Travels in Nubia*, p. 497 et suiv.) Le nom d'Alouah est écrit *Alba* par Burckhardt. Dans ces passages, le pays d'Alouah est représenté comme une île, ou plutôt une presqu'île, d'où quelques savants ont induit qu'Alouah n'était autre que l'antique île de Méroé. (Voyez l'Afrique de Karl Ritter, traduction française, t. II, p. 262 et suiv. Voyez aussi le grand ouvrage de Heeren, t. V, p. 116 et suiv.)

noire la plus belle de toutes, tant pour l'agrément du visage que pour la beauté des traits. Ils se nourrissent de dorra, d'orge et de dattes, qui leur viennent du dehors. Les viandes dont ils font usage consistent en chair de chameau, tantôt fraîche, tantôt séchée en plein air [1], tantôt broyée. Le pays produit des girafes, des éléphants et des gazelles [2].

17° CARFOUNÉ, (ou suivant quelques auteurs, Carnouné). 162.

D'après Ibn-Sayd, *64e degré et demi de longitude, et 20 minutes de latitude (septentrionale)*.

La situation de Carfouné est hors du premier climat, dans le pays des Zendjs. Suivant Ibn-Sayd, cette ville se trouve sur un golfe, au commencement de l'angle formé par la mer. Cet auteur ajoute que c'est la première ville du pays de Berbera, sur les bords de la mer de l'Inde (du côté du midi). A l'orient, est une autre ville du pays de Berbera, nommée Berma (ou Terma), dont la longitude est de soixante-six degrés, et la latitude d'un degré.

18° ZEYLA. 160.

D'après l'*Athoual* et le *Canoun*, 61e degré de longitude; d'après Ibn-Sayd, *66e degré de longitude et 10e degré 55 minutes de latitude (septentrionale)*.

Zeyla est le nom d'un des ports de l'Abyssinie, hors du premier climat, du côté du midi. Suivant Ibn-Sayd, c'est une ville considérable, et ses habitants professent l'islamisme. Elle est située au fond d'une baie, dans une plaine. La chaleur y est extrême. L'eau qu'on y boit est de l'eau de puits creusés dans la terre, et elle est sale. On n'y connait ni jardins ni fruits. L'auteur du *Canoun* fait remarquer que le port de Zeyla se trouve en face de l'Yémen, et qu'on y pêche des perles. Sa situation est entre la ligne équinoxiale et le premier climat. Au rapport de quelques personnes qui ont visité le pays, Zeyla est une petite ville de la grandeur d'Aydab; elle est bâtie sur les bords de la mer. Quelques scheiks y jugent les débats qui s'élèvent entre les habitants. Les marchands descendent chez les scheikhs, et en reçoivent l'hospitalité; c'est avec eux qu'ils vendent et qu'ils achètent [3].

[1] C'est ce que les Arabes appellent *Quedyd*. (Voyez la Relation de MM. Denham et Clapperton, t. I, p. 166.)

[2] Dongola était située sur la rive orientale, et il n'y avait sur la rive occidentale qu'une espèce de faubourg. (Voyez la relation de Poncet, dans le Recueil des Lettres édifiantes.) Cette ville porte maintenant le nom de Dongolat-Aladjouz ou Dongola la Vieille, pour être distinguée d'une autre Dongola, située sur la rive occidentale, du côté du nord. (Voyez le voyage à Méroé, de M. Cailliaud, t. II, p. 18; et l'Égypte et la Nubie, par MM. de Cadalvène et de Breuvery, t. II, p. 182.)

[3] Sur Zeyla, voyez la relation de M. Rochet d'Héricourt, pag. 339. Suivant Makrizi, Zeyla

158. 19° BERBERA.

D'après le *Canoun*, 55e degré de longitude et 2e degré de latitude; d'après Ibn-Sayd, *68e degré de longitude, et 6e degré et demi de latitude* (*septentrionale* [1]).

Berbera est la capitale d'un pays qui porte le même nom, hors du premier climat, du côté du midi. Suivant Ibn-Sayd, Berbera est le chef-lieu du pays des Barabras (Barâber). La plupart des habitants ont embrassé l'islamisme; c'est pour cela qu'on ne trouve plus dans les pays musulmans d'esclave appartenant à cette peuplade [2].

162. 20° MARKA [3].

D'après l'*Athoual*, 73e degré 8 minutes de longitude; d'après Ibn-Sayd, *69e degré et demi de longitude, et un degré 10 minutes de latitude* (*septentrionale*).

Marka se trouve hors du premier climat, du côté du midi, dans le pays de Berbera. Ibn-Sayd s'exprime ainsi : « A l'orient de Khafouny [4], ville mari-« time fort considérable, est la ville de Marka, dont les habitants sont mu-« sulmans. C'est la capitale du pays de Havya, lequel renferme plus de cin-« quante villages [5]. Sa situation est sur les bords d'une rivière qui sort du Nil « de Macdaschou, et qui a son embouchure à deux marches de la ville, du « côté de l'est. Cette rivière forme, par rapport à Marka, une espèce de golfe. « Plus à l'orient est la ville musulmane de Macdaschou, dont le nom revient « souvent dans la bouche des personnes qui ont voyagé dans ces contrées. »

160. 21° MACDASCHOU (Macdischou).

D'après Ibn-Sayd, *72e degré de longitude et 2e degré de latitude* (*septentrionale*).

Macdaschou dépend, à la fois, du pays des Zendjs et de l'Abyssinie, et sa situation est hors du premier climat, du côté du midi. Macdaschou se

se trouve dans une île. (Voyez *Historia regum islamiticorum in Abyssinia*, p. 9 et 24). On trouve dans l'atlas qui accompagne le voyage de M. Salt une carte détaillée de la baie de Zeyla.

[1] Le texte d'Aboulféda porte 2e degré et demi de latitude.

[2] Les Musulmans se font scrupule de réduire une personne de leur religion à l'esclavage; et, chez eux, un esclave qui embrasse l'islamisme, obtient ordinairement la liberté. (Voyez le Tableau de l'Empire ottoman, de Mouradgea d'Ohsson, t. VI, p. 2 et 58. Sur la ville de Berbera, voyez la relation de M. Rochet d'Héricourt, pag. 340.)

[3] Marka se trouve sur la côte, entre les villes de Magadoxo et Brava.

[4] Ou Khafouny.

[5] *Havya* paraît répondre au *Howea* de Salt et au *Hhawi* de M. d'Abbadie. (Voyez l'Essai sur la géographie du pays des Somauli, par M. d'Avezac, bulletin de la Société de géographie de Paris, février 1842, pag. 101.)

trouve sur la mer de l'Inde. Les hommes qui l'habitent sont musulmans. Le pays est arrosé par un grand fleuve qui, à l'exemple du Nil d'Égypte, s'élève pendant l'été; on dit même que c'est un embranchement du véritable Nil, lequel sort du lac de Koura. Ses eaux se déchargent dans la mer de l'Inde, aux environs de Macdaschou[1]. Ibn-Almadjd, de Moussoul, dans son Traité intitulé *Mezyl-Alirtyab*, fait remarquer que Macdaschou est une grande ville dépendante du pays des Zendjs et de l'Abyssinie.

[1] Pour toute cette côte en général, voyez un chapitre entier du *Moroudj-Aldzeheb* de Massoudy, traduction anglaise de M. Sprenger, Londres, 1841, t. I, pag. 260 et suiv. ainsi qu'un passage de Schems-eddin, de Damas, man. ar. de la Biblioth. roy. anc. fonds, n° 581, fol. 142. Voyez aussi le témoignage de Marco-Polo, édition de la Société de géographie de Paris, p. 232 et suiv. et p. 469.

CHAPITRE V.

ESPAGNE.

165. L'Espagne (Djezyret-Alandalos ou presqu'île de l'Andalos [1]) est la contrée située en face du Magreb ; entre l'Andalos et le Magreb se trouve la mer du Détroit (bahr-Alzocac), et cette mer, auprès de Ceuta, a environ dix-huit milles de large.

La forme de l'Espagne est celle d'un triangle ; un des angles se trouve du côté du sud-ouest, auprès de l'île de Cadix (Djezyré-Câdis) à l'entrée de la mer du Détroit; le deuxième angle est tourné vers l'orient, entre Tarragone du côté du nord et Barcelone du côté du midi [2]; non loin de là sont les villes de Valence, de Tortose, ainsi que la chaîne des Pyrénées et l'île de Mayorque. Pour le troisième angle, il est situé au nord, avec une inclinaison vers l'ouest, et se trouve sur la mer Environnante, sous le 10e degré et quelques minutes de longitude, et le 48e degré de

[1] Le mot *Andalos*, tel qu'il est employé par les écrivains arabes, a varié d'acception suivant les temps et les lieux. En général, il a servi à désigner les contrées du sud-ouest de l'Europe, occupées jadis par les musulmans; or, les musulmans ont été maîtres, à une certaine époque, non-seulement de l'Espagne, mais d'une partie de la France et de l'Italie ; à une autre époque, ils ont été réduits à la province de Grenade. Aboulféda n'a pas toujours tenu compte de ces variations, et il en est résulté un certain désordre dans son récit. Resterait à déterminer l'origine du mot *Andalos*, qui subsiste encore sous la forme d'*Andalousie*. Aucune étymologie certaine n'a été donnée jusqu'à présent; peut-être les Vandales, avant de s'établir, sous Genséric, en Afrique, ayant pendant quelque temps occupé la Bétique, maintenant appelée *Andalousie*, cette belle contrée commença à porter le nom de *Vandalicia*, ce qui fit que les Arabes, trouvant à leur arrivée cette dénomination en vigueur, l'étendirent à toute la contrée. On peut dire encore que les Goths et les Vandales, étant venus originairement des mêmes régions, et se rapprochant, suivant la remarque de Procope, pour la taille, le teint et le langage, les Arabes, qui apprirent de bonne heure, dans leurs guerres d'Afrique, à connaître les Vandales, confondirent plus tard les Goths avec eux. (Voyez, du reste, l'ouvrage de M. de Gayangos, intitulé *The History of the Mohammedan dynasties in Spain*, t. I, p. 23 et 322.)

[2] Aboulféda a déjà dit quelque chose d'analogue à ce qu'on lit ici, ci-devant, p. 37. (Voyez la carte n° 1.)

latitude. Aux environs est la ville de Santiago, sur les bords de la mer Environnante, au nord-ouest du pays d'Andalos: il sera parlé de cette ville dans la suite.

Ibn-Sayd fait observer, d'après Ibn-Abd-Alberr [1], que le pays d'Andalos est un des trois royaumes dont se compose l'empire des Chrétiens (Alroum [2]) et qui ont chacun un mois de marche. Ces trois royaumes sont l'empire de Constantinople (Mamliké Çonstantinyé ou empire Grec), l'empire Romain (Mamliké Roumyé, ou empire fondé par Charlemagne [3]) et l'empire d'Andalos (Mamliket-Alandalos ou provinces de l'Espagne reconquises par les chrétiens); ces trois empires sont contigus les uns aux autres. Ibn-Sayd ajoute que la contrée située au delà de l'Andalos, au nord du Magreb, porte le nom de Grande Terre [4].

Maintenant que tu connais les trois angles du triangle que décrit l'Andalos, tu en distingues naturellement les trois côtés. Le côté qui s'étend depuis l'angle sud-ouest, auprès de l'île de Cadix, jusqu'à l'angle oriental, auprès de l'île de Mayorque, est baigné par la mer du Détroit et forme le côté sud-est de la Péninsule. Le deuxième côté, qui s'étend depuis l'angle oriental jusqu'à l'angle septentrional, auprès de Santiago, et qui 166.
borne l'Andalos dans la direction du nord, longe la chaîne de montagnes qui sépare l'Andalos de la Grande Terre et se termine à la côte qui est baignée par la mer de Bordeaux. Enfin, le troisième côté se prolonge depuis l'angle septentrional jusqu'à l'angle méridional, dont il a été parlé en premier lieu; il forme la limite occidentale et est baigné par la mer Environnante.

Séville a sous sa dépendance un grand nombre de cantons, dont la plupart sont situés au midi du Guadalquivir; le reste se trouve au nord du fleuve [5]. Parmi ces cantons sont, 1° celui d'Arcos; 2° celui de Xérès (Scherysch); 3° celui de l'île de Tharifa (Djezyré-Tharyf); 4° celui d'Algésiras (Aldjezyret-Alkhadra ou l'île Verte); 5° celui de Ronda. Tous ces cantons sont situés au midi du Guadalquivir. Pour Xérès, c'est une ville charmante à l'extérieur et à l'intérieur; elle fait partie de la province de

[1] Ibn-Abd-alberr, dont le véritable nom était Youssouf, est un écrivain arabe d'Espagne, du XIe siècle de notre ère. (Voyez la Chronique d'Aboulféda, t. III, p. 218.)

[2] Le mot *roum*, dérivé de *Romain*, s'applique souvent, dans le langage des écrivains arabes du moyen âge, aux chrétiens d'Europe, en général. On le trouve encore employé avec la même acception chez les populations de l'Algérie.

[3] Voyez ci-devant, p. 24.

[4] Voyez ci-devant, p. 42.

[5] On a vu, à la page 59, que, d'après Ibn-Sayd, le Guadalquivir, au-dessous de Séville, était censé couler de l'est à l'ouest.

Sidonia (Schedouna [1]), située sur les bords de la mer Environnante, au midi du fleuve, et dont nous parlerons plus tard. On remarque, dans cette dernière province, le château de Khaulan (Calaat-Khaulan), qui est très-fort; son territoire est riche en vignobles et en jardins, et il est arrosé par une petite rivière [2].

Dans le canton d'Arcos est le château du même nom qui est extrêmement fort; c'est là que se souleva le fils de Motamed, fils d'Abad [3]. Le canton d'Arcos abonde en denrées. Ronda est également le nom d'une des principales forteresses de l'Andalos; on a remarqué qu'à cause de son élévation les nuages lui servent, pour ainsi dire, de turban, et les eaux douces (qui coulent à mi-côte) de baudrier. Quant à Tharifa, c'est le nom d'une petite ville, située en face de l'île de Tharifa : cette île est ainsi appelée du nom de Tharyf, l'un des affranchis des princes Ommyades (lequel, parmi les musulmans, mit le premier les pieds en Espagne [4]).

On peut encore ranger au nombre des cantons du royaume de Séville situés au midi du Guadalquivir, 1° celui de Carmone (Carmouna [5]) nom d'une ville et d'un château très-élevé et très-fort; 2° celui de Sidonia, l'un des plus importants de tous, et pour ses champs labourés et pour ses arbres; celui-ci est baigné par la mer Environnante.

Parmi les principales dépendances de Séville est Cabthal, nom d'une grande île formée par le Guadalquivir [6]; l'eau du fleuve, en cet endroit, n'est pas douce, à cause du voisinage de la mer.

En face de Séville est la ville de Triana, qui sert comme de faubourg à Séville; en effet, elle se trouve sur les bords du Guadalquivir, du côté
167. opposé à Séville. La situation de Triana est sur un lieu élevé. Le côté de

[1] La ville de Sidonia paraît répondre à l'*Asido* des Romains.

[2] Les ruines du château de Khaulan existent encore aux environs d'Algéziras. (Voyez l'ouvrage de M. de Gayangos, tom. I, pag. 538.)

[3] Motamed était prince de Séville, dans la dernière moitié du XIe siècle de l'ère chrétienne. Il s'agit ici d'Abd-aldjabbar, qui, après la chute de sa famille, essaya d'enlever la puissance aux Almoravides.

[4] Voy. mes Invasions des Sarrazins en France, p. 5. M. Ritter, dans son Afrique, t. III, p. 380, s'est trompé gravement, quand il a fait dériver le nom de l'île de Tarifa, du mot arabe *thárf*, qui signifie extrémité.

[5] *Carmo* chez les Romains.

[6] Cette île s'appelle maintenant *Isla minor*; une autre île, située au-dessous de la première et appelée par les Arabes *Kabtour*, porte aujourd'hui le nom de *Isla mayor*. (Comparez la traduction française de la Géographie d'Édrisi, tom. II, p. 18 et 42, et l'ouvrage de M. de Gayangos, t. I, p. 363.) L'île Kabtour est marquée sous la forme *Capitor*, sur la carte catalane de la Bibliothèque royale, *Recueil des notices et extraits*, t. XIV, part. IIe, p. 62.

Triana qui est tourné vers le fleuve n'a point de rempart; on dirait que c'est une bordure de pavillons blancs et jaunes, qui, lorsque les rayons du soleil frappent dessus, éblouissent la vue. Les eaux qui alimentent Triana ne proviennent pas du fleuve.

Au-dessous de Triana et de Séville, à une distance indéterminée, est l'île Santiponce (Djezyré-Schantibous). C'est un des sites les plus agréables qu'offre la Guadalquivir, à cause de ses jardins et de ses eaux particulières [1].

Les cantons qui dépendent du royaume de Séville et qui se trouvent au nord du fleuve sont au nombre de deux. Le principal est celui de Onoba, nom d'une jolie ville [2].

Entre les dépendances de Séville était l'île de Saltys (Djzyré-Salthys); cette île est située au milieu de la mer Environnante; on y remarque une petite ville fortifiée [3].

Triana et Séville communiquent ensemble par un grand pont de bateaux.

Au nombre des cantons qui ont dépendu de Séville, est celui de Silves (Schelb); c'est à la fois le nom d'un canton et d'une ville, au nord-ouest de Séville, sur les bords de la mer Environnante. La ville de Silves se trouve sur le rivage de la mer; entre elle et Cordoue on compte neuf journées de marche; c'est une ville belle et célèbre par les hommes de lettres qu'elle a produits [4]; c'est là que fut élevé (vers le milieu du XIe siècle de l'ère chrétienne) Motamed fils d'Abad (plus tard, prince de Séville). A Silves se trouve le palais d'Alscherâhŷb [5], au sujet duquel ce prince a dit :

[1] Il existe un village du nom de Santiponce sur les bords du Guadalquivir, à une lieue de Séville, sur l'emplacement de l'ancienne *Italica;* mais ce village est d'une fondation moderne. Voyez l'Itinéraire descriptif de l'Espagne, par M. Alexandre de Laborde, Paris, 1809, t. II, p. 59.

[2] Chez les Romains, *Onuba.*

[3] L'île de Salthys ou Schalthys était située au sud-ouest de Séville, entre cette ville et l'embouchure du Guadiana; elle avait une grande importance dans le moyen âge; il en est souvent fait mention par les auteurs arabes. Elle est indiquée sous le nom de *Saltes,* sur la carte catalane. (Voy. le Recueil des notices et extraits, t. XIV, part. IIe, p. 62.) L'île, par elle-même, était peu considérable; mais on comprenait, sous le nom d'*île de Salthys* ou Schalthys, la presqu'île formée par le Tinto et le Gibraléon vers leur embouchure, presqu'île qui, de tout temps, a été célèbre pour la richesse de son sol. C'est peut-être là qu'il faut placer le *Tartessus* des anciens. (Comparez l'*Historia de la dominacion de los Arabes en España,* par Conde, édition de Paris, 1840, p. 330, et l'ouvrage de M. de Gayangos, t. I, p. 379; voyez aussi Édrisi, trad. franç. t. II, p. 14.)

[4] Voyez Édrisi, t. II, p. 21.

[5] C'est probablement le château qui est appelé, par Conde, *Axaregib.*

« Salue le palais d'Alscherâhyb, de la part d'un homme qui se sent à « jamais attiré vers cette demeure. »

Silves (au temps de Motamed) recevait ses gouverneurs de Séville.

Parmi les villes d'Andalos, on peut citer encore, 1° Baeça (Bayassa[1]) sur le Guadalquivir, au-dessus de Séville; le territoire de Bacça est très-fertile et abonde en grains. On y récolte beaucoup de safran, qui, de là, se répand dans les provinces voisines; 2° Ubeda (Obbeda), située dans le voisinage de Baeça, mais non pas sur le Guadalquivir. Ubeda possède une source qui arrose les plantations de safran; c'est une ville d'origine musulmane; elle fut fondée pendant la domination des princes Ommyades [2].

On trouve dans l'Andalos la gazelle, l'âne sauvage et le cerf. Quant au lion, il n'y vient pas du tout. On remarque également dans l'Andalos un grand nombre de carrières de marbres de différentes couleurs, couleur de vin, rouge, blanc, couleur d'onyx, etc.

L'Andalos renferme la forteresse d'Elvira (Hisn-Albyra [3]), jadis une des capitales du pays; mais cette forteresse, ayant été détruite postérieurement à l'invasion musulmane, céda le rang de capitale à Grenade [4].

Suivant Ibn-Sayd, Beja (Badja [5]), est le nom d'une forteresse située dans la chaîne de montagnes qu'on appelle *Sierra*; cette chaîne partage l'Andalos en deux moitiés, dont l'une est au midi, l'autre au nord. En effet, cette
168. chaîne s'étend de l'est à l'ouest, à travers la presqu'île [6]. C'est auprès de Beja, dans la chaîne de la Sierra, que le fleuve de Tolède prend sa source [7].

[1] Chez les Romains, *Beatia*.

[2] C'est-à-dire, antérieurement à la première moitié du XIe siècle, époque où cessa la domination des Ommyades.

[3] Chez les Romains, *Illiberis*.

[4] Les artistes qui, depuis quelques années, ont visité avec tant de soin les restes des monuments arabes et maures de Grenade, ont cru reconnaître, au milieu des débris, quelques vestiges de constructions antiques. (Voyez l'Essai sur l'architecture des Arabes et des Maures d'Espagne, par M. Girault de Prangey, Paris, 1841, p. 142 et 202.)

[5] Anciennement *Pax-Julia*.

[6] Voyez ci-devant, p. 85. Cette chaîne de montagnes commence aux environs de Coïmbre, près des bords de l'océan Atlantique, et, se dirigeant vers le nord-est, arrive près de Calatayud, dans l'Aragon; à partir de Calatayud, elle tourne vers le nord-ouest, et va se confondre avec les montagnes des Asturies et des Pyrénées. Les Espagnols la divisent en plusieurs parties, auxquelles ils donnent le nom de Sierra-Estrella, Sierra de Gata, Sierra de Guadarama, Sierra de Aylon, etc. Ibn-Sayd, qui, à cet égard, a copié Édrisi, a cru que cette montagne se prolongeait de l'est à l'ouest, et n'a pas tenu compte de ses détours; il paraît, de plus, ne pas s'être fait une idée complète des autres chaînes de l'intérieur de la Péninsule.

[7] Le Tage prend sa source sur les frontières de l'Aragon, et Beja se trouve en Portugal, près

Au nombre des principales villes de l'Andalos est Santa-Maria, dans la partie orientale de la Péninsule (en Aragon). On ne doit pas la confondre avec la Santa-Maria située dans l'Algarve (Algharb), du côté de Silves [1].

Le royaume de Tolède est au nord de celui de Cordoue. Pour la ville de Tolède, elle se trouve au nord-est par rapport à Cordoue; entre ces deux villes il y a une distance de sept journées. On compte à peu près sept journées de Tolède à Cordoue, à Grenade, à Murcie et à Valence. Tolède est une ville forte et agréable. C'est à son sujet qu'ont été faits ces deux vers:

Tolède est au-dessus de tout ce qu'on en rapporte; c'est une ville où règnent la verdure et les délices.

Dieu s'est plu à l'embellir. On dirait que la voie lactée (le Tage) lui sert de ceinture, et les arbres chargés de fruits, d'étoiles [2].

La province de Beja est située dans la partie nord-ouest de l'Andalos. Beja est une des plus anciennes villes de l'Andalos. Son territoire abonde en grains et en bétail, et son miel est de la première qualité. Ses eaux ont la propriété de favoriser la préparation des cuirs. La province de Beja est à l'orient de Lisbonne [3].

Au nombre des forteresses de l'Andalos est Calatrava (Calaat-Rebah ou le château de Rebah [4]). C'était une des dépendances du royaume de Tolède; mais lorsque les Francs se furent rendus maîtres de Tolède, Calatrava fit partie pendant quelque temps du royaume de Cordoue; c'est une place très-forte.

des bords du Guadiana. L'erreur d'Aboulféda, erreur qu'il a reproduite en plusieurs endroits, et qui se trouve chez d'autres écrivains, vient de ce qu'il a confondu le nom de la ville de Beja باجة avec celui du fleuve Tage تاجة. Plus bas, il a confondu le Tage avec le Sadao, qui coule au sud, et dont un des affluents prend, en effet, sa source aux environs de Beja.

[1] La première est nommée Santa-Maria de Albarracin, et la deuxième Santa-Maria de l'Algarve, ou de l'Occident. La première s'appelle aussi *Santa-Maria de Axarquia*, ou d'Orient. *Axarquia*, ou Orient, est pour Alscharc, opposé à Algharb, ou Occident, dont les Espagnols ont fait Algarve. Quant à Santa-Maria de Albarracin, elle fut ainsi nommée, parce qu'à la chute du khalifat de Cordoue, dans la première moitié du XIe siècle, cette ville tomba au pouvoir d'un émir qui s'appelait *Ibn-Razin*; ou le fils de Razyn.

[2] Ces deux vers ont été rapportés par M. de Gayangos, mais avec quelques différences. Voyez au t. I, p. 48 et 355.

[3] Sur la confusion qui existe ici, voyez la page précédente.

[4] Rebah, fondateur de cette forteresse, était un des anciens compagnons du prophète qui prirent part à la première invasion musulmane. (Voyez l'ouvrage de M. de Gayangos, t. I, p. 356.)

Grenade a dans ses dépendances la ville de Loxa (Louscha). Loxa est à une marche de Grenade, au milieu de jardins et de parterres.

Nous avons dit que Motamed, fils d'Abad, avait gouverné la ville de Silves au nom de son père, et que c'est là qu'il fut élevé. Silves compte plusieurs villes parmi ses dépendances, entre autres Santa-Maria de l'Algarve. De Santa-Maria de l'Algarve sont sortis plusieurs hommes de mérite, qu'on distingue par le surnom de *Santa-Mary*.

Au nombre des villes de l'Andalos, on peut encore citer Xativa (Schatiba [1]), cité grande, forte et noble. Elle est défendue par un château extrêmement fort. Son territoire offre plusieurs endroits charmants, tels que le Bathâ (Albâthâ [2]), l'Étang (Algadyr) et la Grande Source (Alayn-Alkébyré). La situation de Xativa est du côté de Valence.

En ce moment la plus grande partie de l'Andalos est sortie des mains des musulmans, et les chrétiens s'en sont rendus les maîtres. Les rois chrétiens de l'Andalos sont au nombre de quatre : 1° Ildefonse, que le vulgaire nomme Alfonse : il possède les provinces situées auprès de Tolède (la Castille [3]); 2° le Barcelonais, qui est maître de la partie orientale de la presqu'île (le roi
169. d'Aragon); 3° le Baboudj (Albaboudj [4]), dont les possessions commencent à Badajos et s'avancent vers le nord (le roi de Léon); 4° Ibn-Alryc [5], dont la domination s'étend sur la partie occidentale de l'Andalos, ainsi que sur la Galice (le roi de Portugal). Il ne reste plus au pouvoir de l'Islamisme

[1] Chez les Romains, *Setabis*.

[2] On a vu, page 107, que le mot *batha* désignait, en arabe, une vallée remplie de gravier.

[3] Le mot Castille (chez les Arabes *Castâla*), vient du latin *castella*, et rappelle les châteaux sans nombre et les forteresses dont se couvrit le pays au moment de la lutte entre les chrétiens et les musulmans. On distinguait la vieille Castille par les mots *Castella vetula*, et on la joignait quelquefois à l'Alava, que les Latins et les Arabes nommaient *Alaba*. (Voyez mes Invasions des Sarrazins en France, p. 90. Ces divers points y ont été éclaircis pour la première fois.)

[4] Le scheikh Abd-alouahid, dans son ouvrage déjà cité, nous apprend, page 335, que le mot *baboudj* signifie, dans la langue du pays, *un homme qui a beaucoup de salive, un baveux*; c'est évidemment l'espagnol *baboso*. J'ignore quel est le roi de Léon qui reçut des musulmans ce sobriquet. Au lieu de *baboudj*, quelques auteurs écrivent *babounedj*. Yacout, dans son Dictionnaire géographique arabe, parle d'une synagogue renversée par les musulmans, l'an 922 de notre ère, et qui se trouvait dans un pays qu'il nomme *Babounedj*, pays qui me paraît désigner l'Espagne. (Voyez le Mémoire de M. Frœhn, intitulé *De Chazaris excerpta*, p. 589; Recueil des Mém. de l'Acad. de Saint-Pétersbourg, ann. 1822, t. VIII.) Cette dénomination a été probablement introduite par Yacout, dans le texte qu'il cite.

[5] *Ibn-Alryc* est l'équivalent de *fils de Henri*, ou *filius Henrici*. Il s'agit ici des rois de Portugal, qui se glorifiaient de descendre de Henri de Bourgogne, fondateur du royaume de Portugal. Au lieu de *Ibn-Alryc*, le texte imprimé

que le royaume de Grenade et ses dépendances, telles qu'Algeciras et Almeria. Le roi de Grenade, connu sous le surnom de Ibn-Alahmar, est vivement pressé par les Francs, et il n'a de secours à attendre de personne.

Les Pyrénées terminent l'Andalos du côté de l'angle oriental; c'est la barrière qui sépare l'Andalos de la Grande-Terre; la mer entoure l'Andalos, et ce n'est que par les Pyrénées qu'on peut entrer dans le pays; voilà pourquoi l'Andalos a reçu le titre de presqu'île (Djezyré); car, d'ailleurs, l'Andalos communique (par le Languedoc et la Provence) avec l'Italie (Albarr-Althavyl ou la Terre-Longue). Les Pyrénées s'étendent de la mer du Détroit à la mer Environnante, sur une longueur de quarante milles. On dit que pour traverser l'Andalos de l'ouest à l'est, depuis Lisbonne, située à l'occident, jusqu'à Narbonne, située à l'orient, il faut marcher pendant soixante jours; d'autres disent que la distance est d'un mois et demi, quelques-uns d'un mois seulement; la dernière opinion est la plus exacte. D'un autre côté, suivant Ibn-Sayd, qui cite pour garant Alhedjary [1], la longueur de l'Andalos, depuis les Pyrénées, qui séparent l'Andalos de la Grande-Terre, et qui forment l'extrémité orientale de la presqu'île, jusqu'à Lisbonne, située à l'extrémité occidentale, il y a mille milles et au delà. A l'égard de la largeur de l'Andalos, en passant par le milieu de la presqu'île, c'est-à-dire depuis la mer du Détroit jusqu'à la mer Environnante, en passant par Tolède, on compte seize journées. La chaîne des Pyrénées a reçu le nom de Barrière (Alhadjiz). Ibn-Sayd fait remarquer que cette chaîne offre quelques passages qui ont été ouverts par les anciens habitants du pays, ce qui a permis de se rendre par terre de la Grande-Terre dans la presqu'île. Avant l'ouverture de ces portes, il n'était pas possible de communiquer d'un pays à l'autre.

Suivant Ibn-Sayd, le lieu habité le plus reculé du sixième climat est sur les bords de la mer Environnante; c'est l'Église des Corbeaux (Kenys-set-algorab), lieu très-connu des navigateurs [2].

porte *Ibn-Alrenc*; d'un autre côté, ce nom est écrit *Ibn-Alrafyc*, dans un passage de l'ouvrage du scheikh Abd-alouahid, publié par Rinck, *Abulfedæ tabulæ quædam geographicæ*, p. 162. Mais dans tout le cours du volume manuscrit, partout où il est parlé des rois de Portugal, le scheikh Abd-alouahid a écrit *Ibn-Alryc*.

[1] Le nom de cet écrivain, qui florissait dans le XIIe siècle de notre ère, était Abou-Mohammed-Abd-allah. Il fut surnommé Alhedjary, parce qu'il tirait son origine de la ville Ouady-Alhidjaré, dont il sera parlé ci-dessous, au n° 19. (Voyez l'ouvrage de M. de Gayangos, t. I, p. 319 et 476.)

[2] L'église des Corbeaux est l'église bâtie à la pointe du Cap sacré; comme elle est dédiée à

De ce lieu au fleuve de Boudanès (Sadao), dans le golfe de l'ambre[1] (Setubal), il y a quarante milles. On remarque sur les bords du Boudanès

saint Vincent, le cap en a reçu le nom. Voici l'origine de la dénomination d'*église des corbeaux* : saint Vincent souffrit le martyre à Valence, en Espagne, sous l'empereur Dioclétien; l'église célèbre sa fête le 22 janvier. Le corps du saint avait été jeté, par ordre du gouverneur, dans un marais, afin que les chrétiens ne pussent pas lui décerner le culte accoutumé; mais deux corbeaux, suscités du ciel, veillèrent à la conservation du corps. Plus tard, suivant les traditions portugaises, le corps fut transféré au Cap sacré, et de là à Lisbonne. Encore à présent, le corbeau est le compagnon inséparable de ce saint. Au cap Saint-Vincent et à Lisbonne, l'église et le monastère consacrés au saint renferment des corbeaux pour lesquels on a le plus grand respect. (Voyez, en ce qui concerne Lisbonne, le Voyage de Beckford, intitulé : *Italy with sketches of Spain and Portugal*, lettre XXXe.) Il est à croire que le culte rendu par les chrétiens aux corbeaux existait déjà à l'époque de la première invasion arabe, au commencement du VIIIe siècle de notre ère; c'est ce qui engagea les conquérants à donner au cap Saint-Vincent le nom qu'il porte chez leurs écrivains. La figure de l'église des Corbeaux, figure où l'on n'a pas oublié le corbeau, se trouve dans les recueils musulmans de choses singulières. (Voyez les manuscrits turcks de la Bibliothèque royale, suppl. n° 93, *Methali-Alseadé*. Voyez aussi Édrisi, t. II, p. 22.) Du reste, plusieurs églises se disputent le corps de saint Vincent.

[1] Ibn-Sayd appelle ce golfe *Aldjoun-Alanbary*, c'est-à-dire *le golfe rempli d'ambre*. Or quelques écrivains arabes disent que les côtes de la province de Lisbonne, comme celles des Asturies, fournissent beaucoup d'ambre. Voici un passage d'Alestakhry (p. 21) qui fixe l'étendue des possessions maritimes de musulmans en Espagne, dans la première moitié du xe siècle de notre ère, et qui renferme quelques notions sur l'ambre : « De la ville de Sabryn (probablement « Setuval), on arrive successivement à Hoso- « noba (Ossonoba), à Séville, à Sidonia, à Alge- « zira, à Malaga, à Bedjané, à Murcie, à Valence « et à Tortose. Tortose est la dernière ville de « l'Andalos; vient ensuite le pays des Francs « (alors maîtres de la Catalogne)..... « Sabryn (Setuval) se trouve sur les bords de la « mer Environnante; on y recueille de l'ambre. « On ne connaît pas sur les bords de la mer « Méditerranée, ni de la mer Environnante, « d'autre lieu qui fournisse de l'ambre. Néan- « moins les côtes de Syrie en ont fourni autre- « fois. A une certaine époque de l'année, on voit « accourir de la mer une bête qui se frotte contre « certaines pierres (la pinne marine, coquille qui « s'attache aux pierres) sur la côte, et qui dépose « une espèce de laine de la couleur de la soie, « c'est-à-dire de la couleur de l'or. Cette laine est « très-rare, très-estimée, et on n'en laisse rien « perdre. On la recueille et elle sert à tisser des « étoffes, qu'on teint maintenant de différentes « couleurs. Les princes Ommyades (qui ré- « gnaient alors à Cordoue) se réservèrent l'u- « sage de cette laine; ce n'est qu'en secret qu'on « parvient à en distraire quelques portions. Une « robe faite avec cette laine coûte plus de mille « pièces d'or. » Quant à l'ambre dont il est parlé ici, c'est l'ambre gris, qu'il ne faut pas confondre avec l'ambre jaune. L'ambre gris, qui est un produit animal, et qu'on trouve dans l'abdomen du cachalot, se trouve flottant sur les côtes de l'Océan, en Portugal, au Brésil, en Afrique, en Chine, etc. C'est une substance grasse et très-légère; quand on la chauffe, elle répand une odeur agréable. En Afrique et en Asie, on s'en sert comme d'assaisonnement pour les plats. On l'emploie également en médecine et dans la parfumerie. (Sur l'ambre gris, voyez les Voyages de Chardin, édition de Paris, 1811, t. III, p. 325; et la traduction anglaise des Mille et une Nuits, par M. Lane, t. III; Notes sur les voyages de Sindebad, p. 108. Voy. aussi Hyde, *Voyage de Peritsol*, *Syntagma*, t. I, p. 197 et s.)

le château qui porte le même nom [1]. Les chrétiens ont livré, de notre temps, aux musulmans, devant ce château, des combats qui ont fait beaucoup de bruit. Ce château a été le dernier boulevard de l'islamisme de ce côté. 170.

De là à l'embouchure du fleuve de Lisbonne (le Tage), lequel passe à Tolède, il y a quarante milles. Les voyageurs rapportent que ce fleuve, à son embouchure, a environ dix milles de large.

La montagne de la Sierra, qui partage l'Andalos de l'orient à l'occident, est hérissée de forteresses, dont les noms sont barbares. Nous citerons Hisn-Almayda (la forteresse de la Table), ainsi appelée de la table de Salomon qui, dit-on, y était conservée.. Cette table fut enlevée par Tharec, lorsqu'il fit la conquête de la province de Tolède [2].

Le pays des Galiciens (Djallyky, au singulier, et au pluriel Djalâliké) consiste tout entier en plaines; mais la plus grande partie est du sable; la principale nourriture des Galiciens est du millet et du dorra. Les Galiciens sont sales et mènent une vie grossière. Ils ne se piquent pas de propreté; ils se lavent une ou deux fois par an dans de l'eau froide; pour leurs vêtements, ils ne les nettoient pas, depuis qu'ils les ont mis pour la première fois, jusqu'à ce qu'ils les voient tomber en lambeaux. Ce sont d'ailleurs des hommes braves et vigoureux; à la guerre ils ne fuient jamais, et préfèrent se faire tuer [3].

[1] C'est le château nommé, par les Arabes, Casr Abou-Danès, ou château d'Abou-Danès, et que les auteurs chrétiens du temps appellent quelquefois simplement Alcassar. (Voyez, la traduction d'Édrisi, t. II, p. 23.) On nomme aujourd'hui ce château *Alcazar de Sal;* il fut pris d'assaut en 1217, par les chrétiens du pays et par une armée de croisés venus de la France, de l'Angleterre, de la Hollande et des bords du Rhin. (Comparez l'*Historia dos soberanos mohametanos que reinarão na Mauritania,* traduite de l'arabe en portugais par le père Santo-Antonio Moura, Lisbonne, 1827, p. 266, et l'Histoire des Croisades, par M. Michaud, 4e édition, t. III, p. 434.)

[2] La prise de Tolède, par Tharec, remonte aux premiers temps de l'invasion musulmane. Ibn-Sayd dit que la forteresse de la Table se trouvait à deux journées, au nord, de Tolède. Quant à la table dont il est parlé ici, c'est, suivant les Arabes, une table extrêmement riche qui avait figuré dans le temple de Jérusalem, qui fut emportée à Rome par Titus, et de Rome en Espagne par les Goths ou les Vandales. (Voyez Conde, *Historia de la dominacion de los Arabes,* p. 23 et suiv.)

[3] Le mot *Galiciens* répond aux *Callaici* ou *Callæci* des anciens, et aux *Gallæci* du moyen âge. Mais chez les écrivains arabes, notamment chez Aboulféda, ce nom, outre sa signification spéciale, a quelquefois servi à désigner d'une manière générale les peuples chrétiens du nord de l'Espagne qui s'étaient successivement affranchis du joug de l'islamisme.

TABLES DE L'ANDALOS [1].

184. 1° SALAMANQUE (Salamanka, chez les Romains *Salmantica*).

D'après Ibn-Sayd, *7e degré 20 minutes de latitude et 45e degré de longitude.*

Salamanque est une ville du pays des Colomeryé, dans le sixième climat. Suivant Ibn-Sayd, sa situation est au nord de la rivière de Coïmbre (le Mondego), à la distance de deux marches de Coïmbre (Colomeryé [2]), capitale du pays des Galiciens [3]. Salamanque se trouve à l'orient de Coïmbre [4].

172. 2° LISBONNE (Oschbouna, chez les Romains *Olissipo*, et dans le moyen âge *Ulixbona*).

D'après Ibn-Sayd, *7e degré 55 minutes de longitude, et 42e degré 40 minutes de latitude.*

Lisbonne, ville de l'Andalos, à l'extrémité du cinquième climat. Devant Lisbonne, du côté du nord, est un lac salé [5]; un autre lac se trouve du côté de l'occident [6]. Lisbonne est la capitale d'un royaume situé sur les bords de la mer Environnante, au nord-ouest de Séville. C'est une ville ancienne, à l'occident de Beja. Elle possède des jardins et récolte des fruits qui surpassent tout ce que l'on connaît en ce genre. Ses faucons (pour la chasse aux oiseaux de proie) sont les plus estimés de tous [7]. Dans les derniers temps (de l'occupation musulmane, dans la dernière moitié du XIe siècle de notre ère), cette ville était sous la dépendance de Badajos; c'était l'époque où régnait Ibn-Alaftas. Au nombre des dépendances de Lisbonne est la ville de Cintra (Schintara, dans le moyen âge *Syntria*); à Cintra on recueille des pommes admirables pour la grosseur et le goût.

[1] Ici, comme pour les tables du chapitre précédent, il a été fait dans l'édition imprimée des additions à la dernière rédaction du texte; ces additions avaient été renvoyées à la fin des tables; ici, elles sont intercalées à leur place.

[2] *Conimbriga* chez les Romains, *Colimbria* au moyen âge, et aujourdhui Coïmbre. Du reste la *Conimbriga* des Romains se trouvait à plus d'une lieue de *Colimbria* ou Coïmbre.

[3] Henri de Bourgogne, qui forma le premier noyau du royaume de Portugal, résida d'abord à Coïmbre; or ce prince fit ses conquêtes au nom d'Alphonse VI, roi de Castille et de Léon, ou comme disent les Arabes, des Galiciens.

[4] Le texte d'Ibn-Sayd est ainsi conçu : « Entre elle (Salamanque) et Coïmbre, il y a « une distance de deux marches, et elle est à « l'orient d'elle. » Aboulféda, dans son texte, a fait un contre-sens, et a ainsi rendu le passage : « Et elle, je veux dire Coïmbre, est à l'o« rient de l'autre. »

[5] Lac de la Sierra d'Estrela.

[6] C'est le lac d'Albuféra. Albuféra est la transcription portugaise et espagnole de l'arabe *Albohayra*, signifiant *petite mer*.

[7] Sur la chasse au faucon, chez les musulmans, voyez le chapitre ci-après, pag. 267.

Ibn-Sayd dit que, de Lisbonne à la mer Environnante, il y a trente milles. Cette ville est sur les bords du fleuve de Boudanes [1].

3° SANTAREN [2].

D'après Ibn-Sayd, *8e degré 10 minutes de longitude et 42e degré 35 minutes de latitude.*

Santaren, ville du cinquième climat; elle appartient aux Galiciens et se trouve au nord de l'Andalos. Sa situation est du côté de la mer de Bretagne, nom d'une mer qui se trouve derrière l'angle septentrional de l'Andalos, et qui, se détachant de la mer Environnante, se dirige à l'est; c'est la mer de Bordeaux, dont j'ai déjà parlé dans les Prolégomènes, au chapitre des Mers [3]. Santaren est sur les bords d'une rivière qui se jette dans la mer. Son territoire est fertile et sain; elle reçoit ses gouverneurs de Lisbonne; en effet, elle est enclavée dans la province de Lisbonne. Santaren se trouve à l'ouest de Beja. Quoique nous l'ayons décrite au chapitre de l'Andalos, elle fait partie des possessions des Galiciens. Ibn-Sayd dit que Santaren est une des principales villes de la Galice [4].

4° CORIA (Courya, chez les Romains *Caurium*, et dans le moyen âge *Cauria*). 184.

Suivant Ibn-Sayd, *8e degré et demi de longitude, et 44e degré de latitude;* d'après l'*Athoual*, 24e degré de longitude, et 39e degré de latitude.

Coria est un chef-lieu de province, dans le sixième climat. Ibn-Sayd rapporte que Coria se trouve au midi de la chaîne de la Sierra, et qu'elle servit de boulevard à l'islamisme, à l'époque où l'empire des khalifes de Cordoue fut partagé en plusieurs principautés. Au sud de cette ville et au sud du fleuve de Tolède est la ville de Santaren. A l'est de Santaren et sur la rive méridionale du fleuve, est la forteresse de Cantharat-Alsayf

[1] Le Sadao. Sur l'erreur que commet ici Aboulféda, voyez ci-devant, p. 239.

[2] Cette ville, qui s'appelait chez les Romains *Scalabis*, reçut, à la chute de l'empire, le nom de Sainte-Irène (*Sancta Herene* et *Sancta Irene*), du nom de sainte Iria, qui y souffrit le martyre; c'est de là qu'est dérivé *Santaren*, ou plutôt, d'après le changement de *n* en *m*, si familier aux Portugais, *Santarem*. (Voyez l'opuscule de M. le vicomte de Santarem intitulé *Memorias dos alcaides mores de villa de Santarem*; Lisbonne, 1825, in-12.)

[3] Voyez ci-devant, p. 42.

[4] La ville de Santarem ayant été d'abord enlevée aux musulmans par les troupes de Castille et de Léon, il était naturel qu'elle fût rangée au nombre des domaines de la Galice. Mais ici Aboulféda a fait une seule ville de Santarem, sur le Tage, et d'une ville d'un nom approchant, située sur les côtes des Asturies. Pour Ibn-Sayd, il a eu soin de distinguer ces deux villes, et il a placé la deuxième qui, dit-il, expédiait un grand nombre de navires de commerce, et qui peut-être répond à Santan-

(le pont de l'Épée [1]); entre Cantharat-Alsayf et Santaren, il y a quatre-vingts milles; plus à l'est, au nord du fleuve, se trouve Valladolid (Medina-Valyd ou ville de Valyd) dont il sera question plus tard.

182. 5° SANTIAGO (Schant-Yacou ou Saint-Jacques de Compostelle).

D'après Ibn-Sayd, *9e degré de longitude et 49e degré 3 minutes de latitude.*

Santiago est une ville du septième climat, sur la frontière de l'Andalos, ou, suivant l'auteur de l'*Azyzy*, dans la Galice. Au rapport d'Ibn-Sayd, la situation de Santiago est au nord-ouest de la ville de Léon, à une grande distance. On y remarque le tombeau de Jacques l'apôtre; c'est ce qui a rendu cette ville si précieuse aux yeux des chrétiens [2]. Elle se trouve sur les bords de la mer; dans les environs coulent plusieurs rivières qui descendent d'une montagne située à l'orient. D'un autre côté, l'auteur de l'*Azyzy* s'exprime ainsi : « Santiago est une jolie ville, appartenant aux Gali-« ciens; entre elle et la mer Environnante il y a une journée. »

172. 6° ALGECIRAS (Adjezyret-Alkhadhra ou l'île Verte [3]).

Par induction, *9e degré de longitude et 35e degré 50 minutes de latitude.*

Algeciras appartient à l'Andalos et se trouve dans le quatrième climat. C'est une ville située en face de Ceuta, sur la côte méridionale de l'Andalos; son territoire est bon et agréable. Elle est située au centre des villes de la côte; par ses remparts elle domine la mer. Son port est le plus commode de tous pour traverser le Détroit. Son territoire est riche en grains et en bétail. On trouve hors de la ville des eaux courantes et des jardins verdoyants. La rivière qui l'arrose porte le nom de Rivière du Miel (Ouady-Alasal [4]); du haut d'un lieu situé sur la rivière, lieu qui domine la rivière et

der, sous le 13e degré de longitude et le 47e degré 54 minutes de latitude. (Voyez le traité d'Ibn-Sayd, folio 92 verso, et 104 recto.)

[1] Cette forteresse fut appelée *Alcanthara*, ou le Pont, à cause d'un pont élevé sur le Tage, sous le règne de Trajan, et qui subsiste encore. (Voyez le Voyage pittoresque de l'Espagne, par M. de Laborde, t. II, p. 116.) Dans l'origine, la place portait le nom de *Pons Laceri*, du nom de Lacer qui en fut l'architecte. A l'égard des mots *de l'épée*, c'est une allusion à un sanglant combat qui fut livré en ce lieu, dans les premiers temps de l'invasion musulmane.

[2] Sur ce tombeau, voyez l'Histoire d'Espagne, de M. Romey, t. III, p. 416, et t. IV, pag. 444. L'ouvrage de M. Romey présente en général les faits relatifs à la Péninsule avec plus de critique qu'on ne les connaissait jusqu'à présent.

[3] Il s'agit ici de la ville de ce nom, située sur la terre ferme. Ibn-Sayd fait remarquer que cette ville, improprement appelée *île*, a reçu son nom d'une île située dans le voisinage, et couverte de verdure. Du reste, l'île est maintenant jointe au continent.

[4] Chez les anciens *Fluvius Mellis*, et aujourd'hui, en espagnol, *Rio de la Miel.*

la mer, et qu'on nomme Alhadjebyé[1], on jouit d'un aspect enchanteur. Algeciras possède un autre lieu de plaisance nommé Alnecâ. Ibn-Sayd dit que cette ville est la mieux située de toutes, la plus saine, la plus commode pour ses habitants, et celle qui réunit le plus d'avantages, tant du côté de la terre que du côté de la mer. On lit dans le *Moschtarek* que ce qui tire son origine d'Algeciras est appelé *Aldjezyry*, à la différence de ce qui dérive du Djezyré (ou Mésopotamie) et qu'on nomme *Aldjezéry*.

7° Badajos (Bathalyous, chez les Romains *Pax Augusta*).

D'après Ibn-Sayd, *9e degré de longitude et 38e degré 50 minutes de latitude.*

Badajos, ville du quatrième climat, dans la partie occidentale de l'Andalos. Elle fut, pendant quelque temps, la capitale d'un royaume (musulman), et ce royaume se trouvait au nord-ouest de celui de Cordoue. Il était, par rapport à Tolède, à l'ouest, avec une inclinaison vers le midi [2]. Entre Badajos et Cordoue il y a six journées. Badajos est une grande ville; sa situation est sur les bords d'une rivière [3], dans une plaine couverte de verdure. Son prince, Motavakkal, fils d'Omar Alaftas, y éleva de grands édifices. C'est une ville moderne et d'origine musulmane [4]. Ibn-Alkelas a composé à son sujet une pièce de vers, commençant ainsi :

« O Badajos, je ne t'oublierai pas, quelle que soit la durée de mon absence! O Dieu, comme sont beaux tes lieux bas et tes lieux élevés!

O Dieu, comme tu es entouré de beaux arbres! La rivière qui passe à travers, présente l'aspect d'une étoffe rayée de l'Yémen [5].

[1] Le mot *hadjebyé* signifie *fait par le Hadjeb*, ou *appartenant au Hadjeb*, et le mot *hadjeb*, en arabe, se dit d'un chambellan. On donnait le titre de *hadjeb*, en Espagne, sous les khalifes de Cordoue, aux vizirs et aux ministres. Ici, il s'agit de quelque maison de plaisance élevée sous la domination musulmane, par quelque personnage de ce genre. Peut-être cet édifice avait été construit par le fameux Abou-Amer Almansour, qui était né aux environs d'Algeciras.

[2] Ce royaume, qui appartenait à la famille des Aftachides, fut renversé par les Almoravides, dans la dernière moitié du XIe siècle, et peu de temps après conquis par les chrétiens. Il existe, sur la chute des Aftasides, un poëme arabe d'Ibn-Abdoun, qui fut composé au temps des événements, et qui jouit d'une grande célébrité en Orient. M. Hoogvliet a publié à Leyde, en 1839, un petit volume in-4°, intitulé : *Specimen e litteris orientalibus, exhibens diversorum scriptorum locos de regia Aphtasidarum familia et de Ibn-Abduno poeta.*

[3] Le Guadiana. Ce mot est un composé de l'arabe *oüady* ou *guady*, vallée, et de *ana*, l'*anas* des Romains.

[4] Ou plutôt une ville qui reçut des accroissements sous la domination musulmane.

[5] Au lieu de *Ibn-Alkelas*, il faut lire *Abou-Omar-Alfallas*, et ce poëte, qui appartenait à la principale famille de Badajos, remplit pendant quelque temps, sous les princes de cette ville, les fonctions de vizir. (Voyez l'ouvrage de M. de Gayangos, t. I, p. 61 et 370.)

Au nombre des principales dépendances de Badajos est la ville d'Évora (Yabora, chez les Romains *Ébora*).

8° MÉRIDA (Mârida, chez les Romains *Emerita*).

D'après le *Canoun*, 10e degré de longitude et 38e degré de latitude; d'après Ibn-Sayd, *9e degré 15 minutes de longitude et 39e degré de latitude.*

Mérida se trouve au commencement du cinquième climat, dans la partie occidentale de l'Andalos et de la Galice. Sa situation est sur la rive méridionale du fleuve de Badajos [1]; c'était (à l'époque des princes musulmans de Badajos) une dépendance de cette dernière ville. Du reste, Mérida est une ville ancienne; on y remarque des aqueducs qui y amènent de l'eau et qui excitent l'étonnement. Voici ce que dit Ibn-Sayd, d'après Alrazy [2]: « Mérida est une des cités qui furent bâties par les rois antérieurs à l'invasion « musulmane, pour leur servir de résidence. Entre les restes de son ancienne splendeur, on peut citer les édifices, dans l'intérieur desquels « coule de l'eau, et qui font l'admiration des hommes les plus habiles de nos « jours [3]. Les sulthans de l'Andalos antérieurs à l'Islamisme avaient choisi « cette ville pour la capitale de leurs états. Sous la domination des princes « Ommyades, elle avait pour gouverneurs des hommes du premier rang. « Mais ensuite Badajos obtint sur elle la prééminence. Aujourd'hui Mérida « appartient aux chrétiens. On rapporte qu'il y avait dans son église une « pierre qui illuminait les environs [4]. Les Arabes, en se rendant maîtres du « pays, s'emparèrent de cette pierre. »

174. 9° SÉVILLE (Ischbylyé, chez les Romains *Hispalis*).

D'après le *Canoun*, 8e degré 50 minutes de longitude et 34e degré 40 minutes de latitude; d'après Ibn-Sayd, *9e degré 10 minutes de longitude, et 37e degré et demi de latitude.*

Séville, dans le quatrième climat, dans la partie sud-ouest de l'Andalos, près de la mer Environnante. Sa situation est au sud-est, par rapport au Guadalquivir, fleuve dont nous avons déjà parlé. Séville était une des capitales de l'Andalos; elle a quinze portes. Le royaume de Séville (fondé, à

[1] La rive septentrionale du Guadiana.

[2] Sur Alrazy, écrivain arabe du xe siècle, voyez la Bibliothèque de l'Escurial, par Casiri, t. II, p. 329 et suiv. et l'ouvrage de M. de Gayangos, t. I, p. 314.

[3] Sur l'aqueduc de Mérida, voyez le Voyage pittoresque en Espagne, par M. de Laborde, t. II, p. 112 et suiv.

[4] Une espèce d'escarboucle. Les Orientaux font les récits les plus merveilleux sur certaines pierres de ce genre. (Sur Mérida, voyez Édrisi, t. II, p. 24.)

la chute du khalifat de Cordoue, dans la première moitié du XIe siècle de notre ère) se trouvait à l'ouest de celui de Cordoue; entre Séville et Cordoue l'on compte quatre journées. La longueur du royaume de Séville, de l'ouest, auprès de l'embouchure du Guadalquivir dans la mer Environnante, jusqu'à l'extrémité orientale, dans la partie la plus élevée du fleuve, du côté du royaume de Cordoue, était d'à peu près cinq marches; sa largeur, depuis Algeciras, sur la côte méridionale de l'Andalos, jusqu'au royaume de Badajos, du côté du nord, était d'environ cinq journées. Séville est une ville ancienne; son nom signifie *ville étendue* [1].

10° CORDOUE (Corthoba, chez les Romains *Corduba*).

D'après le *Canoun*, 8e degré 40 minutes de longitude et 35e degré de latitude; d'après Ibn-Sayd, *10e degré de longitude, et 38e degré et demi de latitude;* d'après le *Resm*, 9e degré 20 minutes de longitude et 38e degré 20 minutes de latitude.

Cordoue, à l'extrémité du quatrième climat, dans la partie sud-ouest de l'Andalos. Ibn-Sayd fait remarquer que chez les Goths on prononçait *Corduba*. La situation de Cordoue est sur la rive occidentale du fleuve qui passe à Séville. (A l'époque où l'Espagne musulmane se partagea en principautés, dans le XIe siècle de notre ère) le royaume de Cordoue se trouvait à l'orient de celui de Séville, au sud-est de celui de Badajos, et au sud de celui de Tolède. Tolède est, par rapport à Cordoue, au nord-est, à la distance de sept journées. La circonférence de Cordoue est de trente mille coudées; c'est la plus grande cité de l'Andalos. Cette ville est forte et entourée d'un rempart en grosses pierres. Le nombre de ses mosquées s'éleva jadis jusqu'à seize cents. On y comptait neuf cents bains. Cordoue a sept portes. Le prince ommyade Nasser (le khalife de Cordoue Abdérame III, dans la première moitié du Xe siècle de l'ère chrétienne) fonda, à l'occident de Cordoue, au pied d'une montagne, la ville de Zahrâ (Alzahrâ ou la fleurie). Au nombre des principales dépendances de Cordoue était le canton d'Alcocer (Alcosseyr ou le petit palais). Alcocer est le nom d'une forteresse à l'orient de Cordoue, sur les bords du Guadalquivir. On peut encore citer le château d'Almodovar, nom d'une forteresse grande et célèbre; les chrétiens s'y sont fortifiés avec un soin extrême [2]. Il en est de même du château de Morad,

[1] Voici ce que dit Isidore de Séville (*Originum*, lib. XV, cap. 1): « Hispalis autem a situ « cognominata est, eo quod in solo palustri « suffixis profundo palis locata sit, ne lubrico « atque instabili fundamento caderet. »

[2] *Almodovar* signifie, en arabe, *de forme ar-*

à l'ouest de Cordoue. Nous citerons de plus, parmi les dépendances de Cordoue, le canton d'Afec[1], territoire considérable, et celui d'Écija (Astidja, chez les Romains *Astigi*).

11° MALAGA (Mâlaca, et chez les latins *Malaca*).

D'après le *Canoun*, 10e degré 20 minutes de longitude et 34e degré 8 minutes de latitude; d'après ce qu'on peut induire du récit d'Ibn-Sayd, *10e degré et demi de longitude, et 38e degré 54 minutes de latitude.*

Malaga, ville du quatrième climat, dans la partie méridionale de l'Andalos. La province de Malaga est au midi de celle de Cordoue. Entre Malaga et Cordoue il y a environ cinq journées. La province de Malaga est entre celles de Séville et de Grenade, sur les bords de la mer du Détroit; elle abonde en figues et en amandes. Entre les dépendances de Malaga est Veles (Ebellysch), grande ville située à l'orient; aucune ville de la province n'est aussi importante; une des rivières les plus belles[2] baigne son territoire. On peut citer parmi les lieux les plus agréables de la province de Malaga, Mena-Abdous[3], Mena-Gassan, le bassin de Safar (Birkat-Alsafar); nous citerons encore la forteresse de Schennesch, à une journée de Malaga, lieu où l'on récolte beaucoup de soie[4]. Enfin, nous nommerons parmi les autres dépendances de Malaga la forteresse de Lemaya[5], celle de Bezeliena, sur les bords de la mer du Détroit et celle de Moror (Mourour); celle-ci se trouve à l'ouest de Malaga, dans le canton de Sohayl. C'est à Sohayl que reçut le jour Abd-alrahman, fils d'Abd-allah, l'aveugle, surnommé Alsohayly, et auteur du *Raudh-Alonof* (les Jardins vierges), ouvrage dans lequel est commentée l'histoire du prophète, par Ibn-Hescham[6].

184. 12° ZAMORA (Samoura).

D'après Ibn-Sayd, *10e degré de longitude et 46e degré de latitude;* d'après l'*Athoual*, 28e degré de longitude et 44e degré de latitude.

rondie. Ce nom a été donné à plusieurs châteaux arabes d'Espagne. Il s'agit ici d'Almodovar del Rio. Les chrétiens s'en emparèrent en 1236, après qu'ils se furent rendus maîtres de Cordoue.

[1] Il faut lire *Ghafec.* (Comparez la Géographie d'Édrisi, t. II de la traduction française, p. 65; la Bibliothèque de l'Escurial, par Casiri, t. II, p. 100, et l'ouvrage de M. de Gayangos, t. I, p. 345.)

[2] Le Velez.

[3] Édrisi a écrit le *bourg des Beny-Abdous.* (Voy. le traité d'Édrisi, t. II, p. 49.) *Mena Abdous* signifierait *le port d'Abdous.*

[4] Sur ce nom, dont la lecture est incertaine, voy. l'ouvrage de M. de Gayangos, t. I, p. 361.

[5] Ce nom est incertain.

[6] Cet ouvrage se trouve à la Bibliothèque du roi; quant à l'auteur, voyez le Dictionnaire d'Ibn-Khalekhan, t. I, p. 392.

Zamora est la capitale du pays des Galiciens, dans le sixième climat[1]. On lit dans le *Lobab* que la Galice est un pays contigu à l'Andalos et appartenant aux chrétiens. Zamora, sa capitale, est une ville belle et très-importante à leurs yeux. Suivant Ibn-Sayd, Zamora était la principale d'entre les villes possédées par Alfonse (Alfonse VI, roi de Castille et de Léon, avant qu'il eût fait la conquête de Tolède); sa situation est dans une île formée par les deux bras de la rivière (le Duero) qui arrose son territoire. Il est souvent parlé de cette ville dans le récit des guerres de Nasser (Abdérame III) et d'Almansour, fils d'Abou-Amer, contre les chrétiens[2]. Les musulmans s'en étaient emparés: les Galiciens y rentrèrent plus tard, à la faveur des désordres qui affligèrent l'islamisme[3]. La rivière de Zamora se jette dans la mer Environnante, sous le 5e degré et demi de longitude, et le 46e degré de latitude. On lit aussi dans l'*Azyzy*, que Zamora est une jolie ville, appartenant aux Galiciens, et où résidait leur roi.

13° Léon (Lyoun, chez les Romains *Legio*).

D'après Ibn-Sayd, *10e degré et demi de longitude, et 46e degré 55 minutes de latitude.*

Léon est une ville du septième climat, dans le pays des Galiciens. Suivant Ibn-Sayd, elle se trouve au nord de Zamora, avec une inclinaison vers l'est; c'est la ville dont Almansour, fils d'Abou-Amer, détruisit le grand rempart. Sa situation est sur une rivière (le Bornesga), qui se jette dans le fleuve de Zamora. On lit dans l'*Azyzy* que c'était la cité principale et la plus belle des villes appartenant aux Galiciens. Il est dit dans le même ouvrage, que « les Galiciens ont une belle figure et une grande force de corps. « De Léon aux rives de la mer des Ténèbres (Bahr-Aldholmat[4]), je veux dire « la mer Environnante, il y a quatre marches vers l'ouest. L'Andalos, du « côté du nord, est terminé par le pays des Galiciens; les Galiciens sont « chrétiens, et forment un état indépendant de celui des Francs[5]. »

[1] Le texte d'Ibn-Sayd porte le *septième climat*. On a vu, du reste, dans la préface, que les climats d'Ibn-Sayd, et ceux d'Aboulféda, n'étaient pas tout à fait les mêmes, bien qu'Aboulféda, en plus d'un endroit, paraisse les confondre ensemble.

[2] Ceci se passa dans le cours du xe siècle de notre ère.

[3] Le texte porte simplement : *à la faveur du désordre*. Les écrivains arabes désignent, par le mot *désordre*, l'état d'anarchie et de divisions intestines qui accompagna la chute du khalifat de Cordoue, au commencement du xie siècle.

[4] Sur cette expression, voyez ci-devant, p. 25.

[5] Par *Galiciens*, il est ici question de tous les chrétiens du nord de la Péninsule, non compris cependant les chrétiens de la Catalogne, qui, depuis Charlemagne, étaient rangés, par les Arabes, au nombre des Francs.

174. 14° *Valladolid* (Medyné Valyd, ou ville de Valyd).

D'après Ibn-Sayd, *11e degré 52 minutes de longitude et 43e degré 3 minutes de latitude.*

Valladolid est une ville de l'Andalos, à l'extrémité du cinquième climat. C'est une ville d'entre les plus belles; là réside, la plupart du temps, Alfonse, roi des Francs[1]. Son territoire est arrosé par plus de trois rivières. La ville est située au midi de la montagne de la Sierra qui partage l'Espagne en deux parties; elle se trouve à l'ouest de Tolède[2].

176. 15° JAEN (Djayyan).

D'après Ibn-Sayd, *11e degré 40 minutes de longitude et 38e degré 57 minutes de latitude.*

Jaen, ville de l'Andalos, au commencement du cinquième climat. La province de Jaèn se trouve entre celles de Grenade, de Tolède et de Murcie. Jaen est une ville extrêmement forte et d'une défense facile. Sa situation est à l'orient de Cordoue. Entre ces deux villes il y a une distance de cinq journées. Son territoire offre un grand nombre de sources et produit des fruits abondants; le climat en est sain; on y récolte beaucoup de soie. Jaen est une des plus grandes villes de l'Andalos, des plus riches en denrées et des plus fortes. Les chrétiens ne s'en rendirent maîtres qu'après un long siége. C'est Ibn-Alahmar, roi de Grenade, qui leur en fit la cession[3]. Au nombre des dépendances de Jaen est Quesada (Caydjadé), ville agréable et riche en denrées, où les chrétiens entrèrent l'épée à la main[4]. On peut encore citer Baeça, ville qui produit beaucoup de safran, le château de Segura (Schecoura), et la montagne de Somontan[5], qui renferme beaucoup de châteaux et de villages. Nous citerons de plus Ubeda, ville voisine de Baeça, ainsi que la ville de Baza (Bastha[6]), et la forteresse de Purchena (Burschana).

[1] Par *Alfonse*, il est probablement question d'une manière générale des rois de Castille et de Léon.

[2] Valladolid fut, à diverses reprises, la résidence des rois de Castille et de Léon, et son nom actuel paraît dériver des mots arabes *beled Oualyd*, ou pays de Valyd. (Voyez ce que dit Casiri, *Bibliothèque de l'Escurial*, t. I, p. 248.) Mais Valladolid se trouve au nord de la Sierra, et non pas au midi. C'est, du reste, ce que suppose la latitude marquée par Ibn-Sayd, qui place cette ville dans le sixième climat, et qui ne dit rien de sa position par rapport à la Sierra.

[3] Ceci se passa en l'an 1245 de notre ère. La ville fut cédée, par les musulmans, à Ferdinand, roi de Castille.

[4] Sur ce lieu, voyez la Géographie d'Édrisi, t. II, p. 51.

[5] La dénommination de Somontan est encore en usage.

[6] Chez les Romains, *Basti*.

16° GRENADE (Garnatha).

D'après Ibn-Sayd, *11e degré 40 minutes de longitude, et 37e degré et demi de latitude.*

Grenade, ville de l'Andalos, dans le quatrième climat. C'est une place extrêmement forte. La province de Grenade est au sud-est de celle de Cordoue; entre Grenade et Cordoue il y a environ cinq journées. Grenade est une ville fort agréable; elle ressemble à Damas; elle surpasse même Damas, en ce qu'à la différence de l'autre, elle domine son propre territoire [1]. Du côté du nord la ville est découverte; les rivières qui l'arrosent descendent de la montagne de Tseldj (Djebel Altseldj, ou montagne de la Neige), située au midi [2]. Dans l'intérieur de la ville les rivières sont couvertes de moulins. La ville est défendue par un château élevé et très-fort [3]. A une distance de deux journées, l'œil n'aperçoit qu'arbres, fruits et eaux courantes. La principale rivière s'appelle Xenil (Schennyl [4]). Dans les dépendances de Grenade est la forteresse de Salobrena (Schaloubynya [5]); cette

[1] Non-seulement Grenade, par ses sites, présente quelques rapports avec Damas, mais elle est quelquefois désignée par le nom de cette ville. Il faut savoir que, lors du premier établissement des musulmans dans la Péninsule, les vainqueurs formèrent d'abord entre eux autant de groupes qu'ils appartenaient à des races et à des tribus diverses, et que souvent il survenait des querelles parmi ces hommes, la plupart encore sauvages. Vers le milieu du VIIIe siècle de notre ère, trente ans après la conquête, le gouvernement se décida à donner à chaque groupe un établissement particulier et fixe. Les hommes d'origine égyptienne furent répartis sur le territoire de Beja et vers l'embouchure du Guadiana. Les Arabes d'Émèse, en Syrie, occupaient les districts de Séville et de Niébla; ceux de Palestine, le pays de Sidonia et d'Algésiras; ceux des environs du Jourdain, la province de Malaga, enfin, les Arabes de Damas, le territoire d'Elvira. De là, Elvira, et plus tard Grenade, reçut le nom de Damas, Séville celui d'Émèse, etc.

[2] C'est la montagne que les espagnols nomment *Sierra Nevada.* Le pic principal qu'on appelle aujourd'hui *Mulahacen,* porte chez les écrivains arabes le nom de *scholayr,* ou, comme écrit Marmol, *Xolair,* en arabe شلير. (Voyez l'ouvrage de Marmol, intitulé *Historia del rebellion y castigo de los Moriscos del regno de Grenada;* Madrid, 1797, t. I, p. 9.) Cet ouvrage renferme beaucoup de détails curieux sur la géographie du royaume de Grenade. L'auteur était loin de posséder les connaissances arabes qu'on lui attribue vulgairement; mais ici il parle de son propre pays, et il vivait à une époque où les traditions subsistaient encore en grande partie.

[3] C'est le château qui servait à la fois de défense à la ville et de demeure au souverain. On nomma ce château *Alhamra,* d'où nous avons fait Alhambra. Ce mot signifie, en arabe, *la (demeure) rouge.* On appela ainsi l'habitation des rois, parce que les terres qui entrèrent dans sa construction contenaient de l'oxyde de fer, qui, encore aujourd'hui, donne aux murs une teinte vermillonnée. (Voy. l'Essai sur l'architecture des Arabes et des Maures d'Espagne, par M. Girault de Prangey, p. 185. Voyez aussi le Journal asiatique, du mois d'avril 1842.)

[4] Chez les Romains, *Singilis.*

[5] Chez les Romains, *Salambina.*

forteresse est située sur les bords de la mer du Détroit; c'est le lieu qui a donné naissance à Abou-Aly Omar, fils de Mohammed, surnommé Alschaloubyny, prince des grammairiens (arabes) de l'Occident[1]. Je dois ajouter que c'est par erreur qu'on a dit que le mot *schaloubyny*, dans le langage des peuples de l'Andalos, est synonyme de *rouge*. Nous citerons encore, parmi les dépendances de Grenade, la ville de Baca (Bâgha), qui abonde en eaux ayant la propriété de se pétrifier; le territoire de Baca est riche en safran et en raisins[2]. Nous ferons aussi mention de la forteresse Alsaadya (Alcalaat-Alsaadya[3]); c'est là que Alhedjary composa son livre intitulé *Almishab* (le Grand Parleur), pour Abd-almalek, prince de la ville. Alsaadya (par sa position sur les frontières chrétiennes) est une place d'observation (Ribath) d'où l'on dirige des expéditions contre les chrétiens.

17° ALMERIA (Almeryya, chez les Romains *Murgis*).

Par induction, *14e degré 40 minutes de longitude et 35e degré 42 minutes de latitude.*

Almeria est une ville du quatrième climat, dans l'Andalos, entre les provinces de Malaga et de Murcie. C'est une ville murée et située sur les bords de la mer du Détroit. On peut dire qu'elle est (pour le commerce) la porte de la partie orientale de la presqu'île et la clef de l'abondance. Elle a un territoire d'argent, une côte d'or pur et une mer d'émeraude. Ses murs sont élevés, sa citadelle est haute et d'un accès difficile, son air est tempéré. La soie qui entre dans ses fabriques dépasse tout ce qui est employé dans les autres villes. Au nombre de ses dépendances sont le château de Bedjané, à six milles de la ville, le château de Purchena (Burschana), celui de Schennesch, la ville de Berja (Berdjé[4]) et la ville d'Andarax (Andarasch). Bedjané est une ville moderne et d'origine musulmane; elle était la résidence du gouverneur de la province; ensuite elle déchut; Almeria prit de l'accroissement; en conséquence, Bedjané devint une dépendance d'Almeria[5].

[1] Cet écrivain florissait dans la première moitié du XIIIe siècle. (Voyez la Chronique d'Aboulféda, t. IV, p. 492.) Cet écrivain avait été le maître de grammaire d'Ibn-Sayd, si souvent cité ici.

[2] Voyez l'ouvrage de M. de Gayangos, t. I, p. 353.

[3] C'est-à-dire, la forteresse Saadyenne. Cette forteresse appartenait alors aux ancêtres d'Ibn-Sayd. (Voyez l'ouvrage de M. de Gayangos, t. I, p. 309, 351 et 441.) Cette place répond à Alcala la Real.

[4] *Berji*, chez les Romains.

[5] Bedjané paraît répondre au lieu nommé à présent *Pechina*. (Voyez l'ouvrage de M. de Gayangos, t. I, p. 359. Voyez aussi le Traité

18° Tolède (Tholaythélé, chez les Romains *Toletum*).

D'après le *Canoun*, 10e degré 40 minutes de longitude, et 35e degré et demi de latitude; d'après Ibn-Sayd, *15e degré et demi de longitude, et 43e degré 18 minutes de latitude.*

Tolède, ville de l'Andalos, à l'extrémité du cinquième climat. C'était jadis la capitale de l'Andalos. Sa situation est à l'orient de Valladolid. Elle est bâtie au haut d'une montagne; c'est une des places les plus fortes et les plus difficiles à approcher. Son fleuve (le Tage) en baigne la plus grande partie. C'est une ville ancienne; son nom signifie *tu es content*[1]. De cette ville, à l'extrémité orientale de l'Andalos, auprès de la chaîne des Pyrénées, il y a environ un demi-mois de marche. Il en est de même de cette ville à la mer Environnante, auprès de Silves, ville située à l'extrémité occidentale. Tolède est entourée d'arbres de tous côtés; la fleur du grenadier y est aussi grande que l'est ailleurs la grenade elle-même; on y trouve aussi toutes sortes d'arbres à fruits. Le fleuve de Tolède (le Tage) prend sa source auprès d'une forteresse voisine, appelée Badjé. C'est de là que le fleuve a reçu son nom, et qu'il s'appelle Tage [2].

19° Guadalaxara (Ouady Alhedjaré, ou vallée des Pierres, chez Roderic de Tolède, *Fluvius lapidum*). 178.

D'après le *Canoun*, 15e degré de longitude et 36e degré 40 minutes de latitude; d'après Ibn-Sayd, *16e degré 15 minutes de longitude et 43e degré 20 minutes de latitude.*

Guadalaxara est le nom de la rivière qui baigne la ville (le Hennarès); le nom de la ville est Medynet-Alfaradj [3]. Cette ville se trouve à l'extrémité du cinquième climat, dans l'Andalos. Elle a été longtemps la place la plus avancée des possessions musulmanes du côté de la Galice. Suivant la remarque d'Ibn-Haucal, Guadalaxara est dans le voisinage de Medina-Celi

d'Édrisi, t. II, p 44 et 48.) Il résulte du passage d'Alestakhry, cité p. 242, que Bedjané, qui se trouvait dans l'intérieur des terres, avait un port du même nom sur la côte.

[1] On dit, en latin, en parlant à un homme, *tu lætus*. (Voyez l'ouvrage de M. de Gayangos, t. I, p. 354 et 355.)

[2] Voyez ci-devant, p. 239.

[3] *Faradj*, en arabe, signifie, entre autres choses, *fente, ouverture*. Medynet-al-Faradj signifie donc probablement, *ville de l'ouverture, ville frontière*. En effet, Guadalaxara, au temps des khalifes de Cordoue, se trouvait sur la route de Cordoue à Tolède, Tudèle et Saragosse, là où avait lieu le fort de la lutte entre les musulmans d'Espagne et la France. (Voyez la Description de l'Irac, publiée par M. Uylenbroek, préface p. 67, et le volume de M. Gildemeister, intitulé *De rebus indicis*, p. 37.)

(Mediné-Salem). Ibn-Sayd s'exprime en ces termes : « Medynat-Alfaradj est à « l'orient de Tolède; son fleuve porte le nom de Ouady-Alhedjaré; plus à « l'orient est Medyné-Salem. »

20° MURCIE (Mursyé).

D'après le *Canoun*, 12e degré 50 minutes de longitude et 34e degré 20 minutes de latitude; d'après Ibn-Sayd, *18e degré de longitude et 39e degré 10 minutes de latitude.*

Murcie, au commencement du cinquième climat, dans la partie orientale de l'Andalos. Cette ville appartient au pays nommé pays de Tadmyr [1]. C'est une ville moderne et d'origine musulmane; elle fut fondée sous la domination des princes Ommyades [2]. Murcie, située dans la partie orientale de l'Andalos, ressemble à Séville, située dans la partie occidentale, pour le grand nombre de ses lieux de plaisance et de ses jardins. Elle est bâtie sur un fleuve (la Segura), qui prend sa source dans la même contrée que celui de Séville, mais qui coule à l'orient. Murcie est un des chefs-lieux de principauté de la partie orientale de l'Andalos. On y remarque un grand nombre de lieux de plaisance, tels que le Reschaca (Alreschaca [3]), le Zatcat (Alzatcat [4]) et la montagne d'Yl. Au pied de cette montagne sont des jardins et des plaines, au milieu desquelles coulent des eaux de source. Parmi les dépendances de Murcie sont Mula (Moula), située à l'occident, la ville d'Orihuela (Oryoula [5]) et le bourg de Lebrilla (Alherilla); ce bourg, le long de la rivière de Murcie, offre un coup d'œil enchanteur.

[1] On pense que Tadmir, ou plutôt Théodomir, est le nom d'un prince goth qui, lors de la première invasion musulmane, parvint à se maintenir dans la province de Murcie, et qui donna son nom à la contrée. (Voyez l'Histoire d'Espagne, par M. Romey, t. III, p. 44 et 64.)

[2] Un auteur arabe dit que Murcie fut bâtie avec les ruines d'une ville romaine, qui se trouvait dans le voisinage. (Voyez l'ouvrage de M. de Gayangos, t. I, p. 377.)

[3] *Reschaca* se dit, en arabe, d'une personne qui a une belle taille et qui fascine de son regard. Les Espagnols prononcent *Rexacha*. Il est dit, dans la chronique de Ramon Muntaner, chapitre XVI, que lorsque le roi d'Aragon, Jayme Ier, en 1267, prit possession de Murcie, les musulmans de la ville, qui craignaient de ne pouvoir vivre en paix avec les vainqueurs, obtinrent la concession d'un terrain hors de la cité. Ce terrain fut entouré de murs, et on le nomma *Rexacha*. La chronique de Ramon Muntaner fait partie des Chroniques étrangères relatives aux expéditions françaises dans le XIIIe siècle, publiées par M. Buchon; Paris, 1841, un vol. grand in-8°. La traduction de Muntaner, reproduite ici par M. Buchon, est beaucoup plus exacte que la traduction qu'il avait d'abord publiée.

[4] Ce nom est incertain.

[5] Chez les Romains, *Orcelis*.

21° MEDINA-CELI (Medyné-Salem, ou ville [1] de Salem, chez Roderic de Tolède, *Medina-Cœlum*).

D'après Ibn-Sayd, *18e degré de longitude et 43e degré de latitude.*

Medina-Celi, ville située à l'extrémité du cinquième climat, dans la partie orientale de l'Andalos. Elle était (dans l'origine) le chef-lieu de la Marche centrale [2]. C'est une belle ville; là est le tombeau d'Almansour, fils d'Abou-Amer [3]. Ibn-Sayd s'exprime ainsi : « Medina-Celi se trouve dans la contrée « appelée du nom de Marche orientale de l'Andalos; c'est une jolie ville. »

22° DENIA (Dânya, chez les Romains, *Dianium*).

D'après Ibn-Sayd, *19e degré 10 minutes de longitude et 39e degré 6 minutes de latitude.*

Denia, au commencement du cinquième climat, sur la côte orientale de l'Andalos, dans la province de Valence. La situation de Denia est à l'ouest de Valence; c'est une ville d'une grande importance. Elle est située sur les bords de la mer, et abonde en toutes sortes de biens. Dans ses dépendances sont les forteresses de Bocayrente (Yokatran ou Bokayren) et de Beyran [4].

23° BURGOS (Burgosch). 184.

D'après Ibn-Sayd, *19e degré, 45 minutes de longitude et 44e degré de latitude.*

Burgos, ville du sixième climat, appartenant aux Galiciens. Sa situation, suivant Ibn-Sayd, est à l'ouest de Pampelune, sous la même latitude. C'est

[1] Cette ville a peut-être été appelée ville de Salem, du nom de quelque émir arabe de ce nom. Dans le traité d'Alestakhry, page 22, on lit que la ville de Guadalaxara et les bourgs voisins portaient le nom de *villes des enfants de Salem.*

[2] Altsagr-Alaussath. Le mot *tsagr,* en arabe, signifie l'ouverture de la bouche et les deux rangées de dents. Les musulmans ont appliqué ce nom aux villes frontières de leurs domaines qui, par la force de leur assiette, servaient de défense à l'islamisme. Le mot *tsagr* répond à ce que les chrétiens du moyen âge appelaient *marca* et *marche.* Les musulmans d'Espagne, au temps des khalifes de Cordoue, avaient divisé leurs frontières en plusieurs tsagr, répondant aux principaux points qui faisaient face aux terres chrétiennes. La ligne, que les Arabes appellent *orientale,* et qui se dirigeait de Cordoue à Saragosse, en passant par Tolède, se subdivisait en trois parties. Tolède formait le *tsagr Aladna,* ou la marche la plus basse; Medina-Celi le *tsagr Alaussath,* ou la marche mitoyenne, et Saragosse le *tsagr Alala,* ou la marche la plus élevée; pour la ville de Coria, elle appartenait au *tsagr* occidental, du côté de la Galice. Il n'est pas besoin d'ajouter que ces dénominations, dans leur application, ont varié suivant le plus ou moins d'extension de la puissance musulmane en Espagne. (Voyez, du reste, l'ouvrage de M. de Gayangos, t. I, p. 315.)

[3] Sur la mort d'Almansour, voyez mon ouvrage sur les Invasions des Sarrazins, p. 217.

[4] Sur Bocayrente, voyez la Géographie d'Édrisi, t. II, p. 38. Quant à Beyran, il faut lire, suivant M. de Gayangos, *Kheyran.*

la capitale de la province de Castille, et le lieu où se fabriquent les armes dans les états d'Alfonse. Sa situation est au nord de la grande montagne (la Sierra dont il a été parlé).

178. 24° VALENCE (Balensya, chez les Romains, *Valencia*).

D'après Ibn-Sayd, *20e degré de longitude et 38e degré 6 minutes de latitude.*

Valence, ville de la partie orientale de l'Andalos, à l'extrémité du quatrième climat, entre les provinces de Murcie et de Tortose. La situation de Valence est sur (près d') un lac, dans lequel une rivière (le Guadalaviar), qui vient du nord, a son embouchure. Valence est dans une position charmante; des cours d'eau et des jardins l'entourent de toute part; on ne voit que ruisseaux couler à travers la campagne; on n'entend qu'oiseaux remplir l'air de leurs gazouillements. Elle a dans son voisinage un beau lac (Albohayra, d'où les Espagnols ont fait *Albufera*), lequel n'est pas loin de la mer du Détroit. Quand tu sors de la ville, de quelque côté que tes yeux se dirigent, tu n'aperçois que des lieux agréables. Sa situation est à l'orient de Murcie et à l'occident de Tortose. Au nombre de ses lieux de plaisance on vante surtout le Rossafa (Alrossafa [1]) et le Monyé d'Ibn-Amer [2]. Dans ses dépendances est Xativa, ville forte. A Valence, suivant Ibn-Sayd, le jour a, dit-on, plus d'éclat que dans le reste de la presqu'île; l'air y est constamment pur; on n'aperçoit jamais rien qui en altère la transparence [3].

[1] Le mot *rossafa* signifie, en arabe, *chemin pavé*. Abd-alrahman, le premier des princes Ommyades qui mirent le pied en Espagne, vers le milieu du VIIIe siècle de notre ère, avait élevé, aux environs de Cordoue, un palais accompagné de jardins, lequel communiquait par une route pavée avec la ville. En conséquence, ce palais et le quartier tout entier reçurent le nom de Rossafa. D'après une autre version, Abd-alrahman avait fait choix du nom de *Rossafa*, comme souvenir du Rossafa, élevé par son père aux environs de l'Euphrate, et dont il sera parlé à la fin du chapitre de la Syrie. (Voyez le Dictionnaire d'Ibn-Khallekan, tom. II, p. 7.) Quoi qu'il en soit, ce fut à l'imitation du Rossafa de Cordoue que fut construit celui de Valence. Il existe encore aux environs de Valence un village considérable nommé Rusafa. (Voyez l'Itinéraire de M. de Laborde, tom. I, p. 181.)

[2] Il faut lire *Monyé-Ibn-Abou-Amer*, ce qui paraît signifier, en arabe, *le désir d'Ibn-Abou-Amer*. Ibn-Abou-Amer, ou le fils d'Abou-Amer, désigne ici un prince de Valence, qui vivait vers le milieu du XIe siècle de notre ère, et qui était issu du célèbre Almansour, dont il a déjà été parlé. Quant au Monyé, c'était un magnifique jardin. (Voyez l'ouvrage de M. de Gayangos, t. I, p. 66 et 374.) En Égypte, *Monyé* a une autre origine et au autre sens. (Voyez ci-devant, p. 158.)

[3] Voyez les extraits de Rinck, à la suite des fragments de la géographie d'Aboulféda, p. 163. (Voyez aussi les Prolégomènes d'Ibn-Khacan, sur les poésies d'Ibn-Zeydoun, édit. de M. Weijers, p. 92.)

25° TUDÈLE (Tutheyla). 180.

D'après Ibn-Sayd, *20e degré et demi de longitude, et 43e degré 55 minutes de latitude.*

Tudèle, ville située au commencement du sixième climat, dans la partie orientale de l'Andalos. Sa situation est au midi (nord) de la montagne de la Sierra. C'était une des places-frontières, voisines de Medina-Celi et de Saragosse. Son territoire produit beaucoup de grains. C'est une ville moderne; elle fut fondée sous la domination des princes Ommyades [1]. Tudèle, suivant Ibn-Sayd, est une jolie ville, dans la Marche orientale (Altsagr-Alscharky) de l'Andalos.

26° SARAGOSSE (Saracosta, chez les Romains *Cæsar-Augusta*).

D'après Ibn-Sayd, *21e degré et demi de longitude, et 42e degré et demi de latitude.*

Saragosse, dans la partie orientale de l'Andalos, à l'extrémité du cinquième climat. C'est le chef-lieu de la Marche supérieure (Altsagr-Alala). Son territoire est bon. La ville présente un aspect blanchâtre [2]; mais de loin les jardins qui l'entourent paraissent comme des rangées d'émeraudes. Quatre rivières coulent aux environs; aussi, l'aspect de ses vergers est un mélange d'or et de pierres précieuses. C'est une ville antique. Au nombre de ses lieux de plaisance sont le ..... (Aldjalkyn [3]), le Casr-alsorour (palais de la Joie) et le Medjles-aldzeheb (salle d'Or). Ibn-Houd a composé une pièce de vers qui commence ainsi :

Ô palais de la Joie, ô salle d'Or, vous m'avez fait goûter le plaisir le plus vif [4].

Ibn-Sayd fait remarquer que la partie de l'Andalos connue sous le nom de Marche orientale offre un grand nombre de villes et de cités célèbres.

27° PAMPELUNE (Banbelouna, chez les Romains *Pompelo*, dans le moyen âge *Pampilona*).

[1] Le nom de Tudèle paraît remonter à l'antiquité; mais la ville n'acquit quelque importance que sous les rois goths et au temps de la domination des Arabes.

[2] Soit à cause de la chaux qui recouvre ses murs, soit, d'après une autre version, à cause du marbre blanc qui était entré dans sa construction. (Voyez le n° 581, ancien fonds arabe, fol. 130.)

[3] Ce nom est incertain.

[4] Le palais de la Joie fut construit dans la dernière moitié du XIe siècle de notre ère, par le roi de Saragosse Moctader billah, de la famille de Houd. (Voyez l'ouvrage de M. de Gayangos, t. I, p. 65.) Il est donc probable que la pièce de vers indiquée ici est de la composition du prince lui-même, ou de quelque prince de sa famille.

D'après Ibn-Sayd, *22e degré 15 minutes de longitude et 44e degré de latitude.*

Pampelune, au commencement du sixième climat, dans la partie occidentale de l'Andalos. La situation de Pampelune est derrière la montagne de la Sierra; c'est la résidence du Navarrais (le roi de Navarre), un des princes francs.

28° TORTOSE (Thorthouscha, chez les Romains *Dertosa*).

D'après le *Canoun*, 18e degré et demi de longitude, et 35e degré de latitude; d'après Ibn-Sayd, *22e degré et demi de longitude, et 40e degré de latitude.*

Tortose est une ville de la partie orientale de l'Andalos, dans le cinquième climat. Sa situation est à l'orient de Valence, sur la rive orientale du grand fleuve (l'Ébre) qui passe à Saragosse, et qui se jette dans la mer du Détroit, à environ vingt milles de Tortose. A l'orient de Tortose est l'île de Mayorque, au milieu de la mer du Détroit. Ibn-Sayd s'exprime ainsi: « Tortose est une des résidences du prince de la partie orientale de l'An- « dalos. »

29° LÉRIDA (Lârida, chez les Romains *Ilerda*).

D'après le *Canoun*, 20e degré de longitude, et 37e degré et demi de latitude; d'après Ibn-Sayd, *22e degré 40 minutes de longitude, et 42e degré et demi de latitude.*

Lérida, dans la partie orientale de l'Andalos, à l'extrémité du cinquième climat. Cette ville est bâtie sur la rive orientale d'une rivière (la Sègre), qui se jette dans le fleuve de Saragosse; à l'orient de Lérida est la montagne des Pyrénées, qui sépare l'Andalos de la Grande-Terre. C'est une ville antique; elle est une des capitales de la partie orientale de l'Andalos. On y trouve un aqueduc dont l'art fait l'étonnement des hommes les plus habiles [1]. Suivant Ibn-Sayd, Lérida est une jolie ville de la contrée appelée du nom de Marche orientale de l'Andalos.

182. 30° TARRAGONE (Tharrakouna, chez les Romains *Tarraco* [2]).

D'après Ibn-Sayd, *23e degré. 20 minutes de longitude et 43e degré 22 minutes de latitude.*

[1] Cet aqueduc est probablement détruit; il n'en est point parlé dans le Voyage pittoresque de l'Espagne, par M. de Laborde.

[2] Il a déjà été remarqué précédemment, p. 176, que chez les Arabes, comme chez les Latins des bas temps, la plupart des noms de lieu avaient pris la désinence de l'ablatif.

Tarragonè se trouve à l'extrémité du cinquième climat, dans l'Andalos. C'est la dernière ville maritime de l'Andalos, du côté du nord-est [1].

31° PORT-VENDRES (Haykal Alzohra, ou Temple de Vénus, chez le Romains *Templum Veneris*).

D'après Ibn-Sayd, *24e degré de longitude, et 43e degré de latitude;* d'après le *Resm*, 19e degré et demi de longitude, et 42e degré 10 minutes de latitude.

Port-Vendres est à l'extrémité du cinquième climat, sur la frontière septentrionale de l'Andalos; sa situation, par rapport à l'Andalos est du côté du nord-est. Ce lieu est ainsi nommé à cause du culte pratiqué par les habitants du pays, antérieurement au christianisme [2]. Il est situé à l'extrémité de la chaîne des Pyrénées, sur les limites de la mer du Détroit.

32° BARCELONE (Barschelouna ou Barschenouna, chez les Romains *Barcino*, et, dans le moyen âge, *Barcinona, Barchinona et Barcilona*).

D'après Ibn-Sayd, *24e degré et demi de longitude, et 42e degré 18 minutes de latitude.*

Barcelone est une ville située à l'extrémité du cinquième climat, hors de l'Andalos et dans le pays des Francs [3]; elle touche à l'Andalos, et est voisine de Tortose. Nous l'avons comprise dans l'Andalos, parce que, bien qu'elle n'en fasse pas partie, elle en est fort proche. Barcelone est la résidence de l'un d'entre les princes francs, qu'on nomme, à cause de cela, le *Barcelonais*. Ce prince règne sur un peuple d'origine franque appelé

[1] Voyez ci-devant, p. 37.

[2] Les écrivains arabes croient qu'il existait autrefois des temples pour chaque planète. Voici la description que Sehems-eddin, de Damas, fait des temples consacrés à Vénus (n° 581, anc. fonds arabe, fol. 19 v.) : « Ce genre de temple « était triangulaire et de forme oblongue; sa « couleur était bleue, et ses murs en lapis-lazuli. « On y entretenait des instruments de danse, « de musique, etc. Les prêtres du temple pas- « saient le temps à s'amuser et à boire. La plu- « part des personnes attachées au temple étaient « des filles vierges et de la plus grande beauté. « Au milieu du temple, au-dessus de cinq mar- « ches, on avait placé un siége surmonté d'une « statue de cuivre. Quand la planète Vénus se « trouvait dans son exaltation, les prêtres se ren- « daient, le vendredi, au temple, et prome- « naient la statue autour de l'édifice; ils étaient « vêtus de blanc, et ils tenaient à la main des « coupes et des luths. Avec eux était une femme « dont les cheveux grisonnaient; ils promenaient « cette femme autour de la statue; puis ils fai- « saient apporter du bois, et, brûlant la vieille, « ils en jetaient la cendre sur la statue. »

[3] On sait que, sous Charlemagne, une grande partie de la Catalogne, de l'Aragon et de la Navarre fut occupée par les troupes françaises. Ce pays, soumis aux lois de la France, reçut le nom de Marche espagnole, *Marca hispanica*, et les Arabes d'Espagne le considérèrent comme formant une partie intégrante de l'empire français. (Voyez mes Invasions des Sarrazins en France, p. 115.)

les *Catalans* [1]. Barcelone fut conquise, dans les commencements, par les musulmans; mais ensuite elle retomba au pouvoir des infidèles (l'an 801
184. de l'ère chrétienne [2]).

33° CASTELLON (Castellyoun, probablement Castellon-de-Ampurias, sur les limites de la France et de l'Espagne).

D'après Ibn-Sayd, *25e degré 27 minutes de longitude et 43e degré de latitude.*

Castellon est une ville du sixième climat, qui sert de retraite aux corsaires. Ibn-Sayd fait remarquer que sa situation est à l'orient de Barcelone,
182. qu'elle sert de retraite aux corsaires et qu'il en sort des navires pontés [3].

34° NARBONNE (Arbouna, chez les Romains *Narbo*).

D'après Ibn-Sayd, *27e degré 3 minutes de longitude et 43e degré 20 minutes de latitude.*

Narbonne, à l'extrémité du cinquième climat. Les uns disent que cette ville appartient à l'Andalos, les autres disent qu'elle en est hors. Au midi de Narbonne est un étang qui communique avec la mer du Détroit (l'étang de Sigean). Moussa, fils de Nossayr, quand il fit la conquête de l'Andalos, parvint jusqu'à cette ville [4]. Narbonne devint alors la place musulmane la plus avancée de ce côté. Au delà et du côté de l'orient, commencent les pays des Francs, tels que Marseille, la Lombardie, etc. Narbonne s'est donc trouvée à l'extrémité orientale de l'Andalos, comme Lisbonne à l'extrémité occidentale.

[1] Ibn-Sayd dit, au contraire, que ce prince rattachait son origine à un prince arabe de Syrie, de la tribu de Gassan, et nommé Djabala, fils d'Alayham. Les princes Gassanites professaient le christianisme. Djabala, qui était contemporain de Mahomet, embrassa, sous le khalifat d'Omar, la religion musulmane; mais ensuite il revint au christianisme, et, ne pouvant plus se maintenir en Syrie, il alla chercher un refuge à Constantinople. (Voyez la Chronique d'Aboulféda, *Historia anteislamica*, p. 130, et *Annales muslemici*, tom. I, pag. 234.) Ce que dit Ibn-Sayd avait déjà été rapporté par Édrisi. Voyez la traduction française, t. II, p. 236.) Cette opinion paraît provenir d'un passage mal interprété du traité d'Alestakhry, p. 23.

[2] Voyez mes Invasions des Sarrazins en France, p. 113.

[3] Les marins de Castellon contribuèrent puissamment à la conquête de l'île de Mayorque, par Jayme Ier, roi d'Aragon.

[4] Voyez mes Invasions des Sarrazins, p. 7. Ibn-Sayd, à qui ce passage est emprunté, ajoute ceci : « Moussa trouva, à l'orient de la ville, « une statue, sur laquelle on lisait : *O fils d'Is-* « *maël, retournez-vous-en*; mais quelques au- « teurs disent que l'existence de cette statue fut « une invention des troupes de Moussa, afin « d'engager celui-ci à rebrousser chemin. » (Voy. *ibid.* p. 225.)

CHAPITRE VI.

ILES DE LA MER MÉDITERRANÉE ET DE LA MER ENVIRONNANTE, DU COTÉ DE L'OCCIDENT.

Maintenant que nous avons décrit l'Andalos, nous allons passer aux îles 187.
formées par la mer; ici nous nous bornons aux îles de la mer Environnante, du côté de l'occident, et aux îles de la mer Méditerranée; quant aux îles de la mer de Perse et de la mer de l'Inde, nous en parlerons plus tard, s'il plaît au Dieu très-haut, et nous leur consacrerons un chapitre particulier.

Entre les îles de la mer Environnante, du côté de l'occident, sont les îles Éternelles (djezayr Alkhalidat); ces îles se trouvent au milieu de la mer, à dix degrés de la côte. On en compte plusieurs; c'est de là que Ptolémée a fait commencer les longitudes de ses villes. On a dit que ces îles avaient été englouties par les eaux de la mer, et que toute trace de leur existence avait disparu.

Suivant Ibn-Sayd, les îles Fortunées (djezayr Alseada, ou îles du Bonheur) se trouvent entre les îles Éternelles et le continent. Cet écrivain ajoute qu'elles sont répandues dans les premier, deuxième et troisième climats, qu'on en compte vingt-quatre, mais que les récits qu'on a faits à leur sujet étaient romanesques [1].

[1] Édrisi dit, d'après une opinion attribuée à Ptolémée, que le nombre des îles de l'océan Atlantique s'élève à vingt-sept mille, dont les unes sont habitées, et les autres ne le sont pas. On voit, par le passage d'Ibn-Sayd, passage qui appartient à Ibn-Fathima, qu'il y aurait une distinction à faire entre les îles Fortunées, ou îles du Bonheur, et les îles Éternelles. Dans la pensée d'Ibn-Fathima, les îles Fortunées ont dû embrasser les îles du cap Vert, les Canaries et les Açores. Quelques auteurs arabes, tels que Ibn-Ayas, y comprennent même l'Irlande et l'Angleterre. (Voyez l'ouvrage de M. de Gayangos, t. I, p. 72 et 378.) Voici comment Bekry s'exprime à l'égard des îles Fortunées : « Vis-à-vis de Thanger et du mont « Atlas sont les îles Fortunées, ainsi nommées « parce que les buissons et les forêts y sont uni- « quement composés d'arbres qui produisent « des fruits magnifiques et excellents, sans

Au nombre des îles qui se trouvent dans les mers dérivées de la mer

« avoir besoin d'être plantés ni cultivés ; la terre « y fournit des céréales au lieu d'herbe, et, au « lieu de chardons, des plantes odoriférantes « de toute espèce. Ces îles, situées à l'occident « du pays des Berbers, sont disséminées dans « l'Océan, à peu de distance les unes des au- « tres. » (Voyez le Recueil des notices, t. XII, pag. 564. Voyez aussi la Carte catalane, *ibid.* tom. XIV, p. 65 et suivantes.) Édrisi nous a conservé, à l'égard de ces îles, une partie des récits romanesques de l'antiquité; une autre partie de son récit est évidemment puisée dans la légende d'un saint irlandais, saint Brandaines, qui vivait dans le VIe siècle, et auquel nos pères, dans le moyen âge, et jusqu'à l'entière exploration de l'Océan, attribuèrent la découverte de régions fabuleuses. Cette légende a été publiée en 1836, par M. Achille Jubinal, dans trois versions, l'une en latin, une autre en prose française, et la troisième en vers français. M. Jubinal s'est servi, pour cette édition, de divers manuscrits, dont quelques-uns remontent au XIe siècle. J'ai examiné le récit d'Édrisi dans le texte même ; on lit, au commencement des premier, deuxième et troisième climats, que dans celles des îles de l'océan Atlantique qui sont situées à l'extrémité occidentale, il y a, au haut d'une espèce de tour en pierre, et élevée de cent coudées, une statue en bronze, indiquant de la main qu'il n'existe rien au delà. Cadix est une de ces îles. (Voyez ci-après, p. 269). Alexandre le Grand, surnommé Doul-Carnayn, ou plutôt, d'après Édrisi, deux princes Hemyarites, qui régnèrent jadis sous le titre de *tobba* dans l'Arabie, et qui se nommaient, l'un Asaad-Abou-Karb, l'autre Dou-merater, après avoir subjugué l'extrémité orientale du monde, s'avancèrent jusqu'à ces îles. Ce furent ces deux princes, à qui la gloire d'avoir vu les lieux où le soleil se lève et se couche avait fait donner le titre de Doul-Carnayn, ou possesseur des deux cornes, qui érigèrent ces monuments. (Sur les tobba, et sur Doul-Carnayn, qui représente ici l'Hercule des anciens, voyez la Chronique d'Aboulféda, *Historia anteislamica*, p. 78 et 116). Parmi les îles de l'océan Atlantique, Édrisi cite l'île des Moutons, ainsi appelée à cause du grand nombre de moutons qui y vivent. (Voyez la légende de saint Brandaines, p. 12 et 66.) Cette même île est citée dans la Relation du voyage des *Magrourin* ou *Navigateurs égarés*, la trad. franç. d'Édrisi, t. II, p. 27, et le grand ouvrage de Conde, édition de Paris, p. 293. Édrisi cite aussi l'île des Oiseaux, sur laquelle voyez la légende de saint Brandaines, p. 15 et 70. Enfin, Édrisi place, en face des côtes méridionales de l'empire de Marok, une île à laquelle il donne quinze journées de long sur dix journées de large, et où les navires venaient jadis acheter de l'ambre et des pierres de différentes couleurs. La discorde s'étant élevée parmi les habitants, la plupart périrent; d'autres furent transportés en Europe, dans les pays de la grande terre, où, du temps d'Édrisi, leur race subsistait encore. Édrisi ajoute qu'il se réserve d'en parler au chapitre de l'Irlande, pays qui, à ce qu'il paraît, fut le siége principal de ces récits; mais il n'est plus revenu sur ce sujet curieux. Il ne sera pas inutile de rapporter ici un passage des Prolégomènes d'Ibn-Khaldoun, folio 18, verso, en tête du premier climat, qui pour cet écrivain est le climat d'Édrisi. Ibn-Khaldoun, parlant des trois principales d'entre les îles qui sont situées dans la mer Environnante, du côté de l'occident, s'exprime ainsi : « Nous avons entendu dire que vers « le milieu de ce siècle (le VIIIe siècle de l'hégire, « XIVe de notre ère), des navires francs abordè- « rent dans ces îles, les armes à la main, et s'y « livrèrent au pillage. Une partie des habitants « furent faits captifs, et les Francs en vendirent « quelques-uns sur les côtes du Magreb-Alacsa. « Ces captifs entrèrent au service du sulthan (de « Marok), et, quand ils eurent appris la langue « arabe, ils donnèrent quelques détails sur leur « patrie. Ils dirent qu'on y labourait la terre avec

Environnante, du côté de l'occident, est l'île de Bretagne (Berthanya[1]). Cette île (ou plutôt cette presqu'île) est située dans la mer de Bordeaux, nom de la mer qui se développe au nord de l'Andalos[2]. Il n'existe, dans cette île (ou presqu'île), que l'eau provenant des pluies; c'est cette eau qui fait germer les grains[3].

Les îles de la Bretagne[4] sont au nombre de onze. La principale est celle qui porte le nom d'Angleterre (Ankeltheré). Suivant la remarque d'Ibn-Sayd, le prince de cette île est celui qui a été nommé *Alenketâr* (ou l'Anglais), dans l'histoire du sulthan Saladin, là où il est parlé du siége (de Saint-Jean)

« des cornes, faute de fer; qu'on s'y nourrissait « d'orge; que le bétail consistait en chèvres; « qu'à la guerre on combattait avec des pierres « qu'on lançait en arrière; qu'on adorait le so- « leil à son lever; qu'il n'y existait pas d'autre « culte, et qu'il ne s'y était jamais présenté de « missionnaire (d'une religion révélée). » « En « effet, ajoute Ibn-Khaldoun, si jamais quelque « navigateur a relâché dans ces parages, c'est par « hasard, et non d'après un dessein prémé- « dité. » Quoi qu'il en soit, le récit d'Ibn-Khaldoun semble se rapporter à l'expédition partie de Lisbonne en 1341, et sur laquelle voyez le mémoire de M. de Macédo, intitulé *Additamentos a primeira parte da memoria sobre as verdadeiras epocas em que principiarão as nossas navegaçoës e descobrimentos no oceano Atlanticô* (Recueil de l'Académie de Lisbonne, tom. XI, part. II).

Ibn-Khaldoun continue en ces termes : « Les « navires qui se mettent en mer ne marchent « qu'à l'aide du vent; il est donc indispensable « que les pilotes connaissent d'avance les diffé- « rents points d'où souffle le vent, et en quel lieu « le vent conduirait, si on s'abandonnait à sa di- « rection. Lorsque le vent est contraire, et qu'on « sait d'une manière précise où l'on veut aller, « on place les voiles de côté, et le vaisseau est « gouverné d'après des règles particulières. Les « contrées situées dans la mer Méditerranée et « sur ses côtes sont représentées sur une feuille « (portulan), d'après la position qu'elles occupent « réellement. Sur cette feuille, on a également « marqué les différents vents et la direction qui « leur est propre; cette feuille a reçu le nom de « compas (*alkonbas*); les pilotes se règlent d'après « elle dans leurs voyages. Or il n'existe aucun se- « cours de ce genre pour la mer Environnante; « voilà pourquoi les navires n'osent pas s'y aven- « turer. En effet, s'ils s'éloignaient de la vue des « côtes, il y en aurait bien peu qui sauraient re- « trouver leur chemin. Ajoutez à cela les dangers « qu'offre cette mer, et les vapeurs qui souvent « s'élèvent au dessus de la surface de l'eau et « rendent la navigation impossible. En effet, les « rayons du soleil, réfléchis par la surface de la « terre, n'atteignent pas ces régions éloignées, « et, par conséquent, ne peuvent y résoudre les « vapeurs. Voilà pourquoi on a perdu la trace du « chemin qui y conduit, et voilà pourquoi il est « si difficile d'en avoir des notions précises. »

[1] Il s'agit ici de la presqu'île formée par la Bretagne armoricaine. (Voy. la Géographie d'Édrisi, t. II, p. 352 et suiv.)

[2] Voyez ci-devant, p. 42.

[3] Voici ce que dit Édrisi, p. 355 : « Ces pays « étant baignés du côté du couchant par la mer « Ténébreuse, il vient continuellement de ce côté « des brumes, des pluies, et le ciel est toujours « couvert, particulièrement sur le littoral. » Quelques écrivains arabes disent positivement que la Bretagne n'a ni montagnes ni rivières, et que les habitants en sont réduits à l'eau de pluie. (On peut consulter l'ouvrage de M. de Gayangos, t. I, p. 72.)

[4] Chez les Romains, *Britannicæ insulæ*.

d'Acre[1]. La capitale de l'île est Londres (Londeres[2]). Ibn-Sayd ajoute que la longueur de l'île, du sud au nord, avec une légère inclinaison (à l'orient et à l'occident), est de quatre cent trente milles, et que sa largeur vers le centre, est d'environ deux cents milles. Suivant le même auteur, cette île
188. offre des mines d'or, d'argent, de cuivre et d'étain[3]; mais la vigne n'y vient pas, à cause de la rigueur du froid. Les habitants exportent les produits de leurs mines en France, et reçoivent du vin en échange; l'or et l'argent qui se trouvent en France n'ont pas d'autre origine. On doit aussi aux Anglais l'écarlate haute en couleur; ce drap est fait avec la laine de leurs brebis, laine qui est douce comme de la soie; afin de ménager cette laine, on étend sur ces brebis une couverture qui les défend de la pluie, du soleil et de la poussière.

Le roi d'Angleterre, malgré ses richesses et l'étendue de ses états, est subordonné, pour l'autorité, au roi de France. Dans les réunions solennelles, il présente au roi de France, en signe de vasselage, un vase contenant quelques mets; cette cérémonie existe en vertu d'une coutume transmise d'âge en âge[4].

Au nord de l'île d'Angleterre et au nord (de la partie occidentale) de la Bretagne, est l'île d'Irlande. La longueur de cette île est d'environ douze journées; et sa largeur, vers le centre, d'environ quatre journées. Cette île est fameuse par ses guerres intestines. Ses habitants étaient restés païens[5]; mais ils ont embrassé le christianisme par imitation des peuples voisins. On exporte de l'île du cuivre et de l'étain en abondance.

Dans le voisinage de ces îles est l'île des Gerfauts (djezyret Alsenaker). Ibn-Sayd dit que « la longueur de cette île, de l'orient à l'occident, est de sept « journées, et sa largeur de quatre journées. On apporte de cette île, et des îles « situées plus au nord, les faucons blancs qui sont vendus au sulthan d'É- « gypte. La somme qu'en donne le trésor du sulthan s'élève jusqu'à mille

[1] Il s'agit ici de l'histoire de Saladin, par Boha-eddin. (Voyez mes Extraits des historiens arabes des Croisades. Paris, 1829, p. 304.)

[2] Londres, chez les anciens *Londinium*, se trouve, suivant Ibn-Sayd, sous le 22e degré 20 minutes de longitude, et le 48e degré 15 minutes de latitude.

[3] L'étain, en arabe, s'appelle *casdyr*, et rappelle ainsi les îles Cassitérides de l'antiquité, si fameuses pour l'étain qu'elles produisaient. (Sur cette dernière question, voyez l'ouvrage de Heeren, intitulé *Idées*, traduction française, t. IV, p. 189 et suiv.)

[4] On sait que le roi d'Angleterre, en sa qualité de duc de Normandie, fut longtemps vassal du roi de France.

[5] On lit dans le texte *madjous*, altération du mot *mage*. (Sur ce mot, voy. ci-après, p. 315.)

« pièces d'or. Si le faucon est apporté mort, on le paye cinq cents pièces d'or. « Ces mêmes contrées produisent l'ours blanc, animal qui entre dans la « mer, qui nage et qui donne la chasse au poisson. Les gerfauts enlèvent « ce qui reste de ce poisson et ce que l'ours a dédaigné; c'est leur seule « nourriture ; en effet il n'existe pas d'oiseau dans le pays, à cause de la ri- « gueur du froid. La peau de ces ours est douce au toucher[1]. »

On peut encore citer l'île de Thulé (Touly[2]); cette île est située dans la mer Environnante, à l'extrémité septentrionale du monde habité.

Dans la mer de Zocac (auprès du détroit de Gibraltar), se trouve, entre autres autres îles, l'île de Tharyfa (djezyré Thâryf). Tharyf est proprement une petite ville de l'Andalos; mais en face, au milieu de la mer, se trouve une petite île qu'on a nommée l'île de Tharyf.

Parmi les îles de la mer Méditerranée, on peut citer : 1° l'île de Coussera (aujourd'hui Pantellaria[3]); cette île est située en face de la province d'Afrique, non loin de Tunis. Entre Coussera et la Sicile, il y a une journée de navigation. Sa situation est à l'extrémité du quatrième climat. On y trouve l'arbre du mastic (le lentisque), et l'on en exporte une grande quantité de figues et de coton. 2° L'île de Marmara; cette île est située au milieu 189.
de la mer où débouche le canal de Constantinople; on y trouve des car-

[1] Sur la carte catalane de la Bibliothèque royale, à l'article de la Norvége, on lit ces mots : « Aquesta regio de Nurvega es molt aspra e molt « freda e muntanyosa, salvatgosa e plena de « boschs. Los habitadors de la qual mes viven « de peix e de caça que de pa. Avena si fa e fort « pochs, per lo gran fret. Moltes feres hi ha, ço « es cervos, orsos blanchs e grifalts. » (Voyez le Recueil des notices, t. XIV, part. II, p. 39, Mémoire de MM. Buchon et Tastu.) D'un autre côté, on lit sur le planisphère du musée Borgia : « Ex- « trema Norvegiæ inhabitabilia nimio frigore; hic « sunt ursi et falcones albi et consimilia. » Ces paroles sont accompagnées d'une figure d'ours et de faucon. (Voyez le tome XVI des Mémoires de l'Académie de Gœttingue, ann. 1804-1808, p. 263.) Un ours blanc fut envoyé en présent par l'empereur Frédéric II au prince musulman de Damas, et j'ai fait connaître ce fait dans mes Extraits des historiens arabes des Croisades, Paris, 1829, p. 435. M. Quatremère, dans ses notes sur Raschyd-eddin, histoire des Mongols, p. 164, a dit qu'il s'agissait ici, non pas d'un ours, mais d'une loutre. On voit que la critique de M. Quatremère n'était pas fondée; encore à présent, il existe des ours blancs dans les mers polaires. En ce qui concerne la chasse aux faucons, l'on a vu dans la préface à quel point elle était répandue en Égypte et dans le reste de l'Orient, au moyen âge et à une époque plus récente. En général, les faucons étaient amenés de l'Angleterre, de la Norvége et de la Russie; chaque espèce portait une épithète rappelant le pays d'où on l'avait amenée. (On fera bien de consulter l'ouvrage de M. de Hammer, intitulé *Falknerklée*, Vienne, 1840, pag. XVIII de la Préface. Voyez aussi l'Histoire des sultans Mamlouks, de Makrizi, par M. Quatremère, t. I, p. 90 et suiv.)

[2] En grec, Θούλη.

[3] Chez les Grecs, Κόσσυρα.

rières de marbre, et elle est à deux cents milles de Constantinople[1]. 3° L'île de Chio (djezyré Masthic, ou île du Mastic). Cette île renferme des couvents et des villages; sa situation est près de l'embouchure du canal de Constantinople. D'un autre côté, Ibn-Sayd dit qu'elle se trouve au milieu de la mer Méditerranée; à cent cinquante milles de l'embouchure du canal de Constantinople. Elle appartient à l'empereur de Constantinople, et l'on en exporte du mastic. Le mastic est produit par un arbre qui pousse dans l'île, et qui ressemble à un pistachier encore jeune; au printemps, l'on fait des incisions à l'arbre, et il en découle le mastic. Le mastic qui se durcit sur l'arbre est le plus estimé de tous; celui qui coule à terre est inférieur à l'autre. Cette île est située au midi de Constantinople, à l'ouest du pays des Arméniens, et à l'orient du pays des Francs. Suivant Ibn-Sayd, la longueur de l'île du Mastic, du nord au midi, est d'environ soixante milles. Elle se trouve à l'orient de l'île de Négrepont, et la distance qui sépare ces deux îles est d'environ trente milles. 4° L'île de Corse (djezyré Corsica[2]); cette île est située en face de la ville de Gênes. Sa longueur, du nord au midi, est d'une journée et demie de navigation. Cette île est large vers le centre; mais, du côté qui fait face à Gênes, elle forme une bande étroite. Entre l'île de Corse et celle de Sardaigne, il y a environ dix milles.

On lit dans le *Moschtarek*, que Casryenna (Castro-Giovanni, en Sicile) est un composé du mot arabe *casr* (qui signifie *palais*), et du mot antique *enna*[3]; c'est le nom d'une ville considérable de Sicile, située au haut d'une montagne[4].

Il est fait mention dans le même ouvrage de Mazzara (Mâzar[5]), ville de Sicile, qui donna le jour à l'auteur d'un commentaire sur le *Moattha* de l'imam Malek, et d'où cet écrivain est cité sous le titre de Almâzary[6].

[1] Voyez ci-devant, p. 41.

[2] Chez les Romains, *Corsica*.

[3] Ce qui donne le sens de *forteresse d'Enna*.

[4] Voyez la traduction d'Édrisi, t. II, p. 98.

[5] Chez les Romains, *Mazarum*.

[6] Malek est le nom du fondateur de l'un des quatre rites orthodoxes; sa doctrine est suivie encore aujourd'hui chez les musulmans d'Afrique. Le livre qui renferme cette doctrine est intitulé *Almoattha*, ou *le Bien assis*; on le trouve à la Bibliothèque du roi. Quant au commentateur dont il s'agit ici, il se nommait Abou-Abd-allah Mohammed. Il se trouvait en Sicile au moment de l'invasion des guerriers normands, et il se retira en Afrique. (Sur l'imam Malek, voyez le Dictionnaire biographique d'Ibn-Khallekan, t. I, p. 614; et sur Abou-Abd-allah Mohammed, voyez *ibid.* p. 681.)

TABLES DES ÎLES.

1° L'île de Cadix (djezyré Cadès[1]). 190.

Suivant Ibn-Sayd, le centre de l'île de Cadix est sous le *8e degré 21 minutes de longitude et le 39e degré de latitude.*

L'île de Cadix se trouve au commencement du cinquième climat, à l'embouchure de la mer du Détroit. Suivant Ibn-Sayd, cette île est petite, et sa longueur est d'environ douze milles; elle est située en face de Casr-Almedjaz[2], et vis-à-vis de l'embouchure du Guadalquivir. La mer qui avoisine l'île, du côté du continent, et à travers laquelle on communique du continent à l'île, renferme des débris de constructions antiques et un pont[3], sur lequel passe un aqueduc qui fournit de l'eau douce à la ville[4]. L'île renferme beaucoup de vignes et de jardins. Ibn-Sayd fait remarquer que la longitude de Cadix est la même que celle de Tanger, et que l'île se trouve à l'embouchure de la mer du Détroit, du côte de la mer Environnante[5].

[1] Par île de Cadix, l'auteur désigne ici l'île de Léon. Quant à la ville de Cadix proprement dite, on sait qu'elle se nommait, chez les Romains *Gades*, et que ce nom se rattachait aux établissements des Phéniciens dans ces parages.

[2] Ce que dit ici Aboulféda n'est pas exact. (Voyez ci-devant, p. 185. Voyez aussi l'Afrique, de Marmol, trad. française, t. II, p. 233.) Ibn-Sayd s'exprime nettement à cet égard: « Tharifa, « dit-il, se trouve en face de Casr-Almedjaz, de « même que l'île Verte est vis-à-vis Ceuta. » A l'égard du cap situé entre Cadix et Tharifa, en face du cap Espartel, et qu'on appelle *Trafalgar*, c'est une altération des mots arabes *Tharf alagarr* طرف الاغر (ou la pointe Blanchâtre). (Voy. le traité d'Ibn Sayd, fol. 56, recto et verso.) C'est mal à propos que M. Ritter, dans son Afrique, t. III, p. 380, a rattaché *Trafalgar* au mot arabe *algarb* ou occident.

[3] Le pont de Zuazo.

[4] L'aqueduc qui amène les eaux de Tempul à Cadix. (Voy. l'itinéraire d'Espagne, par M. de Laborde, t. II, p. 66.)

[5] Aux environs de Cadix, sur un monticule, était jadis un temple consacré à Hercule, ou du moins à la divinité phénicienne qui correspondait à Hercule. Une statue colossale frappait au loin les regards. Le souvenir de cette statue s'est conservé longtemps en Orient et en Occident. Il existe à la Bibliothèque royale un manuscrit arabe qui traite de choses singulières et merveilleuses, et où l'idole de Cadix n'a pas été oubliée; elle y est appelée *Sanam Cadis;* on y remarque même la figure de l'idole. (Voy. l'ancien fonds arabe, n° 954.) Schems-eddin de Damas (man. ar. n° 581, fol. 129) prétend que cette idole ne disparut qu'au XIIe siècle, sous les princes Almohades. La Chronique de l'archevêque Turpin, qui a été rédigée au commencement du XIe siècle, et qui, le plus souvent, ne fait que reproduire les opinions du temps, renferme un passage sur l'idole de Cadix, qui y est nommée, par erreur, *Salam Cadis.* Dans ce même passage, le pays d'Andalos (Alandalos), est nommé par une erreur de copiste, *Landalof.* Ce passage est à la page 10 de l'édition latine de la Chronique de Turpin, par M. Ciampi, et dans le tome II, page 214, de la version française, qui fait partie de la Chronique de Saint-Denis. (*Grandes Chroniques de France*, publiées

194. 2° L'île de BRETAGNE (djezyré Berthanyé [1]).

Suivant Ibn-Sayd, la partie la plus reculée de la Bretagne, laquelle forme la partie sud-ouest de la presqu'île, se trouve *sous le 9e degré de longitude, et le 50e degré et demi de latitude.*

L'île de Bretagne forme un état particulier (un duché), lequel se trouve au delà du septième climat, du côté du nord. C'est, suivant Ibn-Sayd, « parmi les contrées situées au delà du septième climat, le premier pays ha- « bité que tu rencontres, si tu viens de l'ouest. » L'île se trouve au milieu de la mer Environnante[2], dans la portion appelée, soit *mer de Bretagne*, soit *mer de Bordeaux;* cette portion entoure l'île de tous les côtés; néanmoins, l'île peut communiquer avec le pays d'Andalos, du côté du sud-est (par le Poitou, la Guienne et la Gascogne). La longueur de l'île, du côté du sud, est de dix-huit journées, et sa largeur, vers le centre, d'à peu près onze journées. Elle a un souverain particulier.

190. 3° L'île d'IVIÇA (djezyret Yabissa [3]).

D'après Ibn-Sayd, *le 20e degré 42 minutes de longitude et le 38e degré 4 minutes de latitude.*

L'île d'Iviça se trouve à l'extrémité du quatrième climat, dans la mer Méditerranée. D'après Ibn-Sayd, Iviça est à l'ouest des îles de Mayorque et de Minorque. On y remarque une ville à laquelle se rapportent la longitude et la latitude indiquées (et qui porte le même nom que l'île). L'étendue de l'île, de l'occident à l'orient, est d'environ trente et un milles; sa largeur, sur sa limite occidentale, est d'environ vingt milles. Entre l'île et la ville de Valence, en Espagne, il y a une journée de navigation. Édrisi rapporte que de Denia à l'île d'Iviça, dans la direction de l'est, il y a quatre-vingt-dix milles, et de l'île d'Iviça à celle de Mayorque, toujours en se dirigeant vers l'est, il y a cent milles.

par M. Paulin Paris; Paris, 1837). (Voyez aussi la traduction française annotée du Roland furieux, de l'Arioste, par M. Mazuy, Paris, 1839, t. III, p. 493.)

[1] La Bretagne armoricaine. (Voyez ci-devant, p. 265.) Dans l'édition imprimée, cet article, qui y a été inséré après coup, se trouve à la fin du chapitre.

[2] Ibn-Sayd, après avoir indiqué la longitude et la latitude de la Bretagne, s'exprime ainsi : « La mer (de Bretagne) s'avance dans la pres- « qu'île, à la distance d'un degré et un tiers, « puis elle revient à la même latitude. Cette mer « entoure la presqu'île du côté du midi, tandis « que la mer Environnante l'entoure des autres « côtés. » La capitale de la Bretagne, qui est probablement Rennes, est placée, par Ibn-Sayd, sous le 13e degré de longitude et le 49e degré 42 minutes de latitude. (Voyez le man. d'Ibn-Sayd, fol. 109.)

[3] Anciennement *Ebusus*, et chez les Espagnols actuels, *Ibiza*.

4° L'île de MAYORQUE (djezyré Mayorké [1]).

D'après Ibn-Sayd, *24e degré 7 minutes de longitude, et 38e degré et demi de latitude.*

L'île de Mayorque est située au commencement du cinquième climat, dans la mer Méditerranée, en face de l'Espagne. Ibn-Sayd fait remarquer que cette île est la dernière qui soit restée entre les mains des musulmans [2]. Il s'y trouve une ville à laquelle se rapportent la longitude et la latitude marquées plus haut [3]. L'étendue de l'île, du nord au sud, est de quarante milles. Sa situation, par rapport à Minorque, est à l'occident. Il s'y trouve un lac (Albohayré), qui a neuf milles de tour [4]. Outre la ville dont nous avons parlé, on y remarque un grand nombre de châteaux forts. La ville est située sur la côte méridionale. Un ruisseau, qui coule en tout temps, la fournit d'eau [5]. Elle renferme un château habité par le roi [6]. C'est au sujet de cette ville que Ibn-Allebané [7] a fait ces vers :

C'est un pays auquel la colombe a prêté son collier, et que le paon a revêtu de sa robe aux mille couleurs.

On dirait que ses eaux sont un vin réparateur, et que les plaines où elles se répandent lui servent de coupes.

[1] Dans le moyen âge, *Majorica;* chez les Romains, *Balearis major;* chez les Espagnols actuels, *Mallorca.*

[2] Les îles Baléares furent conquises sur les musulmans, vers l'an 1230, par Jayme Ier, roi d'Aragon; mais l'île de Minorque resta encore quelque temps, moyennant le payement d'un tribut, au pouvoir de l'islamisme. Aussi, c'est au sujet de Minorque qu'Ibn-Sayd a fait la remarque appliquée, mal à propos, par Aboulféda à Majorque. (Sur la conquête des Baléares par le roi Jayme, voyez la Chronique de Ramon Muntaner, chap. VII et suivants.)

[3] Cette ville est Palma, située sur la côte méridionale; outre cette ville, on remarque Alcudia, vers le nord-est.

[4] Ce lac, espèce d'étang marécageux, qui porte aujourd'hui le nom d'Albufera, altération de *Albohayré,* se trouve un peu à l'ouest d'Alcudia.

[5] Le mot arabe que je traduis par *ruisseau* est *sakya,* que les Espagnols prononcent *cequio,* et qui désigne ordinairement une eau soulevée à l'aide de machines hydrauliques. Autrefois, parmi les magistrats de Palma, il y avait un fonctionnaire distingué par le titre de *Cequiero,* lequel était chargé de répartir l'eau entre les habitants, soit pour les besoins domestiques, soit pour l'irrigation des terres.

[6] Il est probablement question ici d'un palais que Jayme avait fait élever, et qui servit ensuite de demeure à la branche de sa famille qui régna sur les Baléares. Jayme, en mourant, fit un royaume particulier des îles Baléares, du comté de Roussillon et de la seigneurie de Montpellier, qu'il donna à un de ses fils. Ce petit royaume jeta, pendant quelque temps, un certain éclat, et l'on trouvera dans le tome IIe des Documents inédits sur l'histoire de France, mélanges, plusieurs chartes restées jusqu'à présent inédites, chartes qui consistent en traités de paix entre les rois de Mayorque et les princes musulmans de Maroc et de Tunis.

[7] Ibn-Allebané signifie *le fils de la laitière.* Sur

5° Ile de MINORQUE (djezyré Minorké [1]).

D'après Ibn-Sayd, *24e degré 52 minutes de longitude et 39e degré 40 minutes de latitude.*

L'île de Minorque est située au commencement du cinquième climat, dans la mer Méditerranée, en face de la côte orientale de l'Espagne. Ibn-Sayd place Minorque dans la mer de Zocac (ou du Détroit); ensuite il ajoute : « Cette île est fertile; on y remarque une ville à laquelle nous avons rapporté « la longitude et la latitude mentionnées [2]. La longueur de l'île, du nord au « midi, avec une inclinaison, est de cinquante milles, ou, suivant quelques « auteurs, de soixante et dix milles. Sa situation est à l'est de Mayorque; « entre ces deux îles, il y a une distance de cinquante milles. Minorque a une « forme longue et étroite. Au centre est une place très-forte [3]. »

6° L'île de SARDAIGNE (djezyré Sardanya [4]).

D'après l'*Athoual*, 31e degré de longitude et 38e degré de latitude; d'après Ibn-Sayd, *31e degré 12 minutes de longitude et 38e degré 4 minutes de latitude;* d'après le *Resm*, 42e degré 8 minutes de longitude, et 36e degré de latitude.

L'île de Sardaigne se trouve dans la mer Méditerranée, dans le quatrième climat. Elle est, suivant Ibn-Sayd, à l'orient des îles déjà décrites. On y remarque une ville à laquelle se rapportent la longitude et la latitude marquées plus haut [5]; à l'ouest de l'île croît le corail [6]. La longueur de l'île, du nord au sud, est de deux journées et demie de navigation. En face de l'île, sur les côtes d'Afrique, est Marsa-Alkheraz, à l'orient de Constantine [7]. D'un autre côté, ainsi que le fait remarquer Ibn-Sayd, l'île de Sardaigne est en face du territoire de Pise. L'île renferme un grand nombre de forteresses, ainsi qu'une mine d'argent et une pêcherie de corail.

ce poëte, qui florissait dans le XIe siècle de notre ère, et qui se nommait Abou-bekr Mohammed, fils d'Issa, voyez l'ouvrage du scheikh Abd-alouahid, déjà cité p. 142 et suiv. Aboulféda a rapporté quelques autres vers du même poëte, dans sa Chronique, t. III, p. 302.)

[1] Chez les Romains, *Balearis minor;* dans le moyen âge *Minorica.*

[2] C'est sans doute Port-Mahon, anciennement *Portus Magonis.*

[3] L'auteur veut probablement parler du mont Sainte-Agathe ou Santa-Agueda, au haut duquel était jadis un fort aujourd'hui en ruines.

[4] Chez les Romains, *Sardinia.* Le *Sardanya* des Arabes doit se prononcer *Sardénia.*

[5] C'est probablement Cagliari, anciennement *Calaris.*

[6] Les pêcheries de corail de l'île de Sardaigne sont moins abondantes que celles des côtes d'Afrique; depuis longtemps elles sont presque abandonnées.

[7] Voyez ci-devant, p. 191.

7° L'île de GERBI (Djezyré-Djerbé, anciennement *Girba*). 192.

Par induction, *33e degré de longitude et 32e degré de latitude.*

L'île de Gerbi se trouve dans le troisième climat, dans la mer Méditerranée, en face de la province d'Afrique. D'après Ibn-Sayd, la longueur de l'île est d'une marche. Sa situation est à l'orient de Cabès; entre elle et le continent, il y a un passage étroit; on se rend du continent à l'île dans de petits navires. Le détroit est, par rapport à Cabès, dans la direction de l'orient, sur une étendue d'une marche. On exporte de l'île beaucoup d'huile, des raisins secs, des pommes et des étoffes d'une qualité excellente. Au nord de l'île de Gerbi se trouve l'île de Sicile. La mer, lorsqu'elle est arrivée au delà de Gerbi, se dirige vers le nord; le continent s'avance du midi au nord dans la mer, et ne cesse de se prolonger dans cette direction jusqu'à Tripoli [1]. Édrisi dit que la longueur de l'île de Gerbi, de l'occident à l'orient, est de soixante milles, et que la largeur de la pointe orientale est de quinze milles. Cette île est habitée par quelques tribus berbères, et le teint de ses habitants est d'un fond brun [2].

8° PALERME (Balerm; chez les Romains, *Panormus*).

D'après l'*Athoual,* 35e degré de longitude et 36e degré 10 minutes de latitude; d'après Ibn-Sayd, *35e degré de longitude et 36e degré et demi de latitude.*

L'île de Sicile [3], dont Palerme est la capitale, se trouve dans la mer Méditerranée, dans le quatrième climat, en face de la province d'Afrique. Entre sa pointe occidentale et la ville de Tunis, il y a une journée de navigation, c'est-à-dire soixante milles. La circonférence de l'île est de cinq cents milles. En face de (derrière) Palerme est une montagne d'où sortent plusieurs petits ruisseaux; cette montagne porte, en conséquence, le nom de Ghirbal [4]. L'île de Sicile a la forme d'un triangle à angles aigus [5] : le premier angle est tourné

[1] Voyez ci-devant, p. 34.

[2] Aboulféda veut dire que les Berbers dont il s'agit ici étaient originaires d'un pays situé au delà du tropique du Cancer, et où le teint des habitants tire vers le noir. (Voyez ci-devant, p. 213.) Les habitants de l'île de Gerbi ont toujours été représentés comme étant une race à part, et comme professant des doctrines particulières. (Comparez Édrisi, trad. franç. t. I, p. 281; Burckhardt, *Voyage en Arabie*, tom. I, p. 348; et M. d'Avezac, *Études de géographie critique*, p. 16.) Ramon Muntaner, qui en 1308 reçut donation des îles de Gerbi et de Kerkeni, parle de l'esprit de secte qui divisait les habitants. (Voy. sa Chronique, p. 374, 486 et suiv.)

[3] Chez les Grecs, Σικελία.

[4] Ghirbal est le mot français *crible*, et le mot italien *crivello*. Quant à la montagne proprement dite, Ibn-Haucal en fait mention, mais seulement comme de l'une des sources qui fournissaient de l'eau à boire aux environs de Palerme. (Voyez p. 65 du manuscrit de la Bibl. royale.)

[5] C'est pour cela que les anciens donnaient à la Sicile le nom de *Trinacria.*

vers le nord; c'est là qu'est le petit détroit qui conduit dans la grande terre [1]; la largeur de ce passage est d'environ six milles. Le deuxième angle est tourné vers le midi et se trouve en face de Tripoli, dans la province d'Afrique; quant au troisième angle, il est situé à l'ouest. C'est de ce côté qu'est le volcan (Borkan) qui lance du feu, et qui est situé dans une petite île, au nord de cet angle [2]. Nous parlerons de ce volcan à la fin de l'ouvrage [3]. Au nord de la Sicile est la Calabre (Calauryé). Le prince qui règne, dans le moment actuel, sur la Sicile, est d'origine franque et de race catalane; son nom est Reydferyk (Frédéric II, frère de Jacques, roi d'Aragon, vers l'an 1320 de notre ère).

Les principales villes de la Sicile sont Palerme, Trapani (Therabenos, anciennement *Drepanum*), Mazzara, Agrigente (Girgenti, anciennement *Agrigentum*), Messine et Casryenna (Castro Giovanni).

9° Messine (Messeyna, anciennement *Messene*).

D'après Ibn-Sayd, *35e degré 40 minutes de longitude et 38e degré 15 minutes de latitude.*

Messine est une ville de Sicile, dans le quatrième climat. Sa situation est à l'angle septentrional de l'île. C'est une ville célèbre pour l'abondance de ses raisins et de son vin. Elle se trouve sur la côte de l'île qui fait face à la Calabre. L'île est sujette aux tremblements de terre, qui souvent y renversent les édifices. On y remarque plus de cent forteresses. La circonférence de l'île est de dix-sept journées de marche; sa longueur, en droite ligne, est de cinq journées; la principale de ses villes est Palerme. Le nombre des villes de la Sicile est considérable; mais les deux plus célèbres sont Palerme et Messine. L'île appartint longtemps aux musulmans; aujourd'hui elle est sortie de leurs mains, et elle est occupée par les chrétiens. Édrisi fait remarquer que la circonférence de l'île de Sicile est de cinq cents milles [4].

10° L'île de Samos (Djezyré-Schamos, chez les Grecs Σάμος).

D'après l'*Athoual, 42e degré 40 minutes de longitude et 38e degré 10 minutes de latitude.*

[1] Le continent italien. (Ci-devant, p. 42.)

[2] L'île Volcano, faisant partie des îles Lipari, anciennement *insulæ Æoliæ*, ou *Vulcaniæ*. (T. II de la traduction d'Édrisi, p. 71.)

[3] Ci-après, p. 281.

[4] On trouve une description plus détaillée de la Sicile, dans Édrisi, trad. franç. t. II, p. 74 et suiv. Quant à la ville de Palerme, voyez l'ouvrage de Salvadore Morso, intitulé *Descrizione di Palermo antico, ricavata sugli autori sincroni e i monumenti de' tempi*, Palerme, 1827, in-8°, 2e édit. Voyez aussi le Journal asiatique d'avril 1841, p. 365 et suiv. article de M. le baron de Slane.

L'île de Samos est située dans la mer Méditerranée, à l'extrémité du quatrième climat. C'est une des îles de la Romanie, dont le nombre, dit-on, s'élève à trois cents [1]. Sa situation est au nord de l'île de Crète; c'est du moins ce que m'a dit un voyageur.

11° La Morée (Lamoreya).

Suivant Ibn-Sayd, la capitale de la Morée, située au milieu de la presqu'île, est sous le *45e degré 52 minutes de longitude et le 43e degré 25 minutes de latitude.*

La presqu'île de Morée (Djezyré-Lamoreya) se trouve au commencement du sixième climat, dans la mer Méditerranée. D'après Ibn-Sayd, c'est la plus grande des îles (presqu'îles) de la mer de Roum; sa circonférence, d'après ce qui a été constaté, est de sept cents milles. On y remarque des golfes et des saillies. Entre la Morée et l'île de Crète est un bras de mer de soixante milles de large. Au centre de la Morée est la ville du même nom [2]. Ibn-Sayd fait remarquer que la Morée est appelée, dans les livres, Péloponnèse (Beloubones [3]).

12° L'île de Crète (Djezyré-Ecrythesch, chez les Grecs, Κρήτη, au génitif Κρήτης).

[1] A l'exemple d'Édrisi, Aboulféda paraît entendre, par le mot *Romanie*, le bassin de la mer Égée et les contrées environnantes, régions qui, avant la prise de Constantinople par les Latins, appartenaient en entier aux empereurs grecs, autrement dits *empereurs romains*, et qu'on distinguait par là des anciennes provinces de l'empire grec, tombées au pouvoir de l'islamisme.

[2] Si Aboulféda veut parler du temps où toute la presqu'île dépendait encore des empereurs de Constantinople, il s'agit probablement ici de la ville de Lacédémone, bâtie sur une colline, à l'ouest de l'Eurotas, sur l'emplacement de l'Acropolis de l'antique Sparte. Si l'auteur a en vue ce qui existait de son temps, c'est-à-dire à l'époque où les guerriers français occupaient la meilleure partie de la presqu'île, il est ici question, soit de la ville d'Andravida, dans l'Élide, soit du port de Clarentza, dans le voisinage, soit, enfin de la ville de Calamata, dans le golfe de Messénie. Du reste, au XIIIe siècle, la presqu'île comptait douze villes principales, dont on trouvera l'énumération dans la chronique de Morée, publiée en grec et en français, par M. Buchon, Paris, 1841, 1 vol. grand in-8°, dans son Recueil de chroniques étrangères.

[3] On voit qu'Aboulféda a pris la Morée pour une île. Cependant Ibn-Sayd avait eu soin de dire que la Morée tenait au continent par un isthme, long de plusieurs milles. Ibn-Sayd nomme cet isthme *l'isthme de Corinthe*, et il place Corinthe sous le 46e degré 20 minutes de longitude et le 44e degré de latitude. Le nom de la Morée ne commença à être mis en usage qu'au XIIIe siècle de notre ère; voilà pourquoi Ibn-Sayd, qui écrivait au milieu de ce siècle, fait remarquer que ce nom ne se trouvait pas dans les livres. On écrivait Μωρέα ou Μορέα. *Lamoreya* est la forme romane, et cette forme avait prévalu. M. Buchon, dans le cours de son voyage en Grèce, a recueilli des actes notariés et rédigés en latin, où cette forme est employée. On la trouve aussi chez des écrivains italiens et d'autres nations.

194. La capitale de l'île de Crète se trouve, d'après le *Canoun*, sous le 45e degré de longitude et le 46e degré et demi de latitude; d'après Ibn-Sayd, sous le *47e degré 7 minutes de longitude et le 40e degré et demi de latitude.*

L'île de Crète est située dans la mer Méditerranée, en face du pays de Barca, dans le cinquième climat. Ibn-Sayd fait remarquer que cette île est célèbre et vaste, qu'elle s'étend de l'occident à l'orient, et que sa circonférence est de trois cent cinquante milles. Il s'y trouve une ville à laquelle se rapportent la longitude et la latitude indiquées [1]. Suivant quelques auteurs, les trois cent cinquante milles dont nous avons parlé représentent la longueur de l'île de l'est à l'ouest, et non pas sa circonférence. On exporte de l'île de Crète, à Alexandrie, du fromage, du miel, etc. C'est Édrisi qui dit que la circonférence de l'île est de trois cent cinquante milles. On lit, en d'autres termes, dans le traité d'Alfarès, que cette circonférence est de quinze journées de marche.

13° L'île de NÉGREPONT (Djezyret-Alnacribonth [2]).

Suivant Ibn-Sayd, l'extrémité orientale de l'île de Négrepont est sous le *48e degré 50 minutes de longitude et le 42e degré 55 minutes de latitude.*

L'île de Négrepont est située à l'extrémité du sixième climat, dans la mer Méditerranée. Suivant Ibn-Sayd, elle se trouve au nord de la Morée. C'est une grande île; son étendue, de l'occident à l'orient, avec une inclinaison vers le midi, est de cent cinquante milles; sa largeur est d'environ vingt milles. C'est une île célèbre pour le nombre des galères et des navires de toute grandeur qu'elle entretient sur mer [3]. Sa situation est à l'occident, par rapport à l'île de Chio.

14° L'île de RHODES (Djezyré-Roudès, chez les anciens *Rhodus*).

[1] C'est probablement la ville de Candie, située au centre de l'île, du côté du nord. Cette ville fut fondée par les Arabes d'Espagne, lorsque ceux-ci s'emparèrent de l'île, dans l'année 824 de notre ère. *Candie* est une altération du mot arabe *Khandac*, signifiant *fossé*, et qui servit dans l'origine à désigner la ville. Comparez à ce sujet l'Histoire du Bas-Empire, de Lebeau, édition de MM. Saint-Martin et Brosset, t. XIII, p. 63 et suiv. et mes Invasions des Sarrasins, p. 127 et suiv.

[2] Négrepont est une altération de *Egripo*, et *Egripo* dérive d'*Euripus*, nom du détroit qui sépare l'île du continent de la Grèce. *Euripus* est prononcé par les Grecs modernes *Evripos;* ainsi que pour beaucoup d'autres noms de lieu, ils disaient εἰς τὸν Εὔριπον, d'où s'est formé *Négrepont.*

[3] Négrepont appartenait alors à des guerriers chrétiens du rite latin, qui s'en étaient emparés au commencement du XIIIe siècle, lors de la prise de Constantinople par les Latins. Rattachée par un lien féodal aux princes français d'Achaïe, cette île l'était par un lien politique à la république de Venise, qui y entretenait des vaisseaux. Sur les courses auxquelles se livraient les sei-

D'après l'*Athoual*, sous le *51e degré 40 minutes de longitude et le 36e degré de latitude.*

La situation de l'île de Rhodes est dans la mer Méditerranée, en face d'Alexandrie, dans le quatrième climat [1]. Les musulmans firent la conquête de cette île, au temps du khalife Moavia (dans le milieu du VIIe siècle de notre ère; mais ensuite elle retomba au pouvoir des chrétiens). Son étendue du nord au midi, avec une inclinaison, est d'environ cinquante milles; sa largeur est la moitié de cela. Entre l'île et la queue que forme l'île de Crète, il y a une journée de navigation. Une partie de l'île appartient maintenant aux Francs (les chevaliers de Saint-Jean de Jérusalem), l'autre partie à l'empereur de Constantinople. Rhodes se trouve à l'ouest, avec une inclinaison vers le nord, par rapport à l'île de Chypre; sa situation est entre l'île de Chio et l'île de Crète.

15° L'île de CHYPRE (Djezyré-Cobros, chez les Grecs Κύπρος).

Le centre de l'île de Chypre est, d'après l'*Athoual*, sous le *57e degré de longitude, et le 35e degré de latitude* d'après le *Canoun*, sous le 53e degré de longitude et le 34e degré de latitude.

L'île de Chypre se trouve dans la mer Méditerranée, en face de la Syrie, dans le quatrième climat. Elle a deux cents milles de long; telle est du moins l'opinion d'Ibn-Sayd, qui dit que cette longueur s'étend de l'occident à l'orient; l'île forme une queue étroite à son extrémité orientale et se rapproche des côtes de la Syrie. Pour la largeur de l'île, elle est d'environ cent milles. Entre l'île et le territoire de Curco [2], dans la petite Arménie, il y a à peu près une demi-journée de navigation. Suivant Édrisi, la circonférence de l'île serait de deux cent cinquante milles [3].

gneurs de Négrepont, voyez l'ouvrage publié par M. Buchon, sous le titre de *Recherches et matériaux pour servir à une histoire de la domination française aux XIIIe, XIVe et XVe siècles, dans les provinces démembrées de l'empire grec.* Paris, 1840, part. I, p. 370. Voyez aussi l'Histoire du Bas-Empire, de Lebeau, t. XVIII, p. 439.

[1] Aboulféda a placé l'île de Rhodes en face d'Alexandrie, d'après une fausse évaluation d'Hipparque et d'Ératosthène, évaluation qui avait été réformée par Ptolémée.

[2] Anciennement *Corycus*, chez les Grecs Κώρυκος, et en français *Gorigos*. Il existait une principauté de Gorigos au moyen âge, à l'époque où la petite Arménie était soumise aux lois de la féodalité. Le dernier prince de Gorigos fut Haitom, qui vint mourir en France, et qui est l'auteur d'une relation souvent citée.

[3] Sur l'île de Chypre, voyez les notes de Golius sur Alfergany, p. 302 et suiv.

CHAPITRE VII.

RÉGIONS SEPTENTRIONALES DE LA TERRE, RENFERMANT LE PAYS DES FRANCS, CELUI DES TURKS, ETC.[1]

198. Au nombre des régions septentrionales est la Pouille (Boulya, anciennement *Apulia*). C'est un pays situé sur les bords de la mer de Roum, à l'embouchure du golfe de Venise, sur la rive occidentale. En face, sur l'autre rive, est le royaume de la Bassilissé [2]. Le roi actuel de la Pouille se nomme Alreyd-Schar (le roi Charles [3]); la Pouille est encore appelée Anboulyé (royaume de Naples).

A l'ouest de la Pouille est la Calabre (Callaffryé ou Callauryé), province

[1] Ce chapitre renferme toute l'Europe, non compris l'Espagne, et toute la partie septentrionale de l'Asie, depuis la mer Noire et le mont Caucase jusqu'au pays des Mandchoux, au nord de la Chine. Aboulféda, à l'exemple de Ptolémée, a, en général, attribué une latitude trop élevée à ces vastes régions; comme, d'ailleurs, il n'en avait qu'une idée confuse, il les a réunies ensemble un peu au hasard. Édrisi, qui avait l'avantage de travailler en Sicile, et qui se trouvait à portée de consulter les écrivains européens, a rédigé une description moins imparfaite du nord de l'Europe. Les régions du nord de l'Europe et de l'Asie, principalement celles qui font maintenant partie du vaste empire de la Russie, ont été, depuis le commencement de ce siècle, étudiées avec plus de soin qu'on ne le faisait auparavant. Considérées dans leurs rapports avec les témoignages des écrivains orientaux, elles sont devenues l'objet de savants travaux. Il suffit de citer les écrits de M. Fraehn, de M. d'Ohsson, de M. de Hammer, de M. Brosset, etc. Ici, comme dans les chapitres précédents, il ne sera, en général, parlé que des questions auxquelles donne lieu le récit de notre auteur.

[2] Sur cette dénomination, voyez ci-devant, p. 36. Quant au pays lui-même, appelé dans le XIIIe siècle du nom spécial de *Despotat d'Épire* ou d'*Arta*, il comprenait la région située depuis le golfe d'Arbracie jusqu'aux bouches du Cattaro. L'origine de cet état remonte au commencement du XIIIe siècle, lors du démembrement de l'empire grec par les croisés latins. La famille d'Ange Comnène profita du désordre général pour s'y former une principauté. (Voyez l'ouvrage de M. Buchon, intitulé *Recherches et matériaux*, première partie, p. 13 et 450, avec le tableau n° 3 qui accompagne cette partie. M. Buchon, dans son Voyage en Grèce, a recueilli des actes notariés, à la vérité postérieurs au temps d'Aboulféda, et émanés de princes d'Épire de race franque, mais où le despote signe Βασιλεύς, et sa femme Βασίλισσα).

[3] Le roi Charles d'Anjou, mort en 1285, ou plutôt son fils Charles II, dit *le Boiteux*, mort en 1309.

qui est comprise dans les domaines du roi Charles [1]. Les habitants de la Calabre sont Grecs [2]. Pour ce pays, il est situé uniquement sur les bords de la mer de Roum.

Le royaume de la bassilissé (Mamliket-Albâsilissé) se trouve sur les bords de la mer de Roum, mais à l'embouchure du golfe de Venise, en face de la Pouille. Ce royaume s'étend depuis l'embouchure du golfe jusqu'auprès de Constantinople. Bassilissé est le titre que prend la femme actuellement maîtresse de cette région [3].

Au nombre de ces régions est encore la contrée nommée Almara, laquelle commence à l'embouchure du canal de Constantinople, sur les bords de la mer de Roum, et se prolonge vers l'ouest. Cette contrée renferme une portion des côtes de la mer de Roum, un territoire considérable et des montagnes qui sortent du fond de la mer. Elle est possédée, moitié par 199.
l'empereur de Constantinople, et moitié par des hommes d'une origine franque, lesquels portent le nom de Catalans [4].

Dans le voisinage de cette contrée, du côté de l'occident, est le pays des Malfadjouth (Almalfadjouth [5]). Le pays des Malfadjouth est situé à l'occi-

[1] La Calabre a reçu son nom des *Calabri*, qui occupaient une partie du midi de l'Italie.

[2] On sait que la partie méridionale de l'Italie fut longtemps occupée par des peuples de race grecque. Dans l'antiquité, on la nommait la Grande-Grèce; au moyen âge, les Grecs de Constantinople n'en furent tout à fait chassés que par les Normands. Il existe encore des actes notariés du XIIIe siècle, rédigés en Calabre dans la langue grecque.

[3] Anne Paléologue perdit son mari Nicéphore Comnène vers l'an 1290, et exerça elle-même l'autorité.

[4] On serait tenté de prendre la dénomination *Almara*, pour l'équivalent de celle de la Morée. En effet, en 1262, Guillaume de Ville-Hardouin, prince de Morée, ayant été vaincu et fait prisonnier par les Grecs, fut obligé, pour recouvrer sa liberté, de céder à l'empereur Michel Paléologue les villes de Monembasie, aujourd'hui Napoli de Malvoisie, Maine, Lacédémone, etc. (Voyez l'ouvrage de M. Buchon, intitulé *Recherches*, partie I, p. 166 et suiv.) D'un autre côté, les Catalans occupèrent, pendant quelque temps, une partie de la Morée. (Voyez la Chronique de Ramon Muntaner, dans le recueil publié par M. Buchon, sous le titre de *Chroniques étrangères*, chap. CCXIX et suiv.) Mais, comme on l'a vu, p. 275, Aboulféda a cru que la Morée formait une île, et il lui a consacré un article particulier parmi les îles de la mer Méditerranée. Probablement *Almara* désigne ici la contrée située entre la presqu'île de Gallipoli et le golfe de Salonique, contrée qui forma d'abord le domaine du marquis de Montferrat, et qui fut ensuite occupée en grande partie par les Catalans. Voyez la Chronique de Muntaner.

[5] Si *Almara* désignait la Morée, on serait tenté de prendre *Almalfadjouth* pour le nom de la ville de Napoli de Malvoisie, que les Grecs appelaient *Μονεμβασία*, et qu'Édrisi nomme Malbâsa. (Voyez la traduction française, t. II, p. 295.) Alors Almalfadjouth désignerait ici le pays du Magne, qui a toujours formé une espèce de région à part, et l'auteur aurait surtout

dent de la contrée Almara, sur les bords de la mer de Roum, et dépend de l'empereur de Constantinople. Malfadjouth est le nom d'un peuple chrétien qui parle une langue particulière.

On trouve à l'ouest des Malfadjouth le pays d'Eclirens, pays dont les habitants, d'origine grecque, sont sous la dépendance de la bassilissé. Cette région est située sur les bords de la mer de Roum, entre le pays des Malfadjouth et celui de la bassilissé [1].

Suivant Édrisi, la longueur de l'église de Rome (Roumyé) est de six cents coudées sur autant de large. L'église a une couverture en plomb, et est revêtue de marbre. On y remarque un grand nombre de colonnes d'une dimension extraordinaire. A la droite de celui qui entre par la dernière porte, est une grande cuve de marbre qui sert de fonts baptismaux, et où coule une eau permanente. Dans la partie la plus en évidence de l'église est un trône d'or, sur lequel s'assied le pape; au-dessous est une porte revêtue de lames d'argent, et par laquelle on se rend à quatre autres portes qui se suivent les unes les autres, et qui conduisent dans le souterrain où est enseveli Pierre, compagnon de Jésus, sur lui soit la paix [2]! Rome renferme une autre

en vue les Mélinges et les Égérites, peuplades de race slave qui s'étaient rendues maîtresses d'une portion de la presqu'île. (Voyez la Chronique de Morée, index géographique.) Mais ici il s'agit probablement des Valaques, qui, au temps de Benjamin de Tudèle, occupaient la Thessalie et une partie de la Béotie. (Voyez la Relation de Benjamin, édition de M. Asher, t. I, p. 48. Voyez aussi le Voyage de M. Pouqueville, en Grèce, 2e édition, t. II, p. 326 et suiv.) D'après cela, *Almalfadjouth* serait l'équivalent, soit de Μεγαλοβλαχία, ou la grande Valachie, soit d'une des ramifications de la nation valaque, appelée Malakassite, et qui occupe encore aujourd'hui les montagnes de la Thessalie où le fleuve Pénée prend naissance. Du reste, les Valaques occupaient aussi, au temps d'Aboulféda, la contrée située au nord du Danube, et appelée de leur nom Valachie. Aboulféda parle de ces Valaques ci-après, p. 316 et 318.

[1] Il est peu naturel de croire que *Eclirens* désigne la ville de Clarentza, située en Élide, sur les bords de la mer. On a vu qu'Aboulféda a fait un article à part de la Morée. *Eclirens* désigne probablement l'Acarnanie, province située entre le golfe d'Ambracie et le golfe de Lépante, et qui alors dépendait réellement du despotat d'Épire.

[2] L'église dont veut parler Aboulféda est celle qui fut bâtie par le grand Constantin, en l'honneur du prince des apôtres, et que l'on démolit en 1505, pour faire place à l'église actuelle. Elle avait trois cent treize pieds de long. Dans les premiers siècles de notre ère, on ne baptisait à Rome qu'à l'église de Saint-Pierre et à Saint-Jean de Latran. Les fonts baptismaux de Saint-Pierre consistaient dans une cuve alimentée par une eau qui venait de la montagne voisine, et que le pape saint Damase avait fait décorer magnifiquement. La chaire de Saint-Pierre était en bois doré, et elle s'est conservée jusqu'au XVIe siècle. Quant au souterrain où se trouvent les restes du chef des apôtres, il est distingué par le nom de Confession. Il existe, sur l'ancienne église de Saint-Pierre, un témoignage précieux

église où est enterré Paul [1]. En face du tombeau de Pierre est un grand bassin de marbre sculpté, où l'on serre les tapis et les autres étoffes qui servent à orner l'église les jours de fête [2]. Hors de l'église, à un des coins, il y a une grande colonne placée sur quatre assises de bronze; ces assises sont carrées, et chacune de leurs faces a douze coudées. La colonne diminue en s'élevant; au sommet est une autre colonne de bronze, surmontée d'une boule d'or d'environ une brasse de diamètre, et qui lance des éclairs et des rayons de lumière. On aperçoit la boule à douze milles de distance, et elle indique la place de l'église [3].

A l'ouest du pays de Rome, sur les bords de la mer, est le pays des Toscans (bilad Altoscan), nom d'un peuple d'origine franque, lequel n'a pas de 200.
roi proprement dit, mais où les grands exercent l'autorité (les républiques de Pise, de Florence, etc.). Cette contrée est, pour ainsi dire, un champ de safran.

Une personne qui a visité ces parages dit que la mer située en face de Rome renferme deux montagnes élevées qui vomissent constamment de la fumée pendant le jour et du feu pendant la nuit. L'une de ces montagnes se nomme Borkan, et l'autre Estanbery [4]. Les mots *borkan* et *estanbery* signifient proprement *tonnerre* et *éclair*. Édrisi dit au contraire que *borkan* (terme générique de *volcan*) sert à désigner deux montagnes qui lancent du feu; l'une est située dans une île, au nord de la Sicile, et présente l'aspect le plus hideux qui se puisse voir; l'autre se trouve dans l'intérieur de la Sicile (l'Etna), sur un sol léger, qui offre de nombreuses cavités. Suivant Édrisi, il ne cesse pas de s'élever de la montagne, tantôt de la flamme et tantôt de

de Grégoire, évêque de Tours, dans le VIe siècle de notre ère. (Voyez le traité *De gloria martyrum*, chap. XXVIII, édition des œuvres de Grégoire de Tours, par dom Ruinart. Voyez aussi l'ouvrage intitulé *Della sacrosanta basilica di san Pietro in Vaticano*, par Sindone et Martinetti. Rome, 1750, 2 vol. in-8°, t. I, p. 178 et suiv.)

[1] L'église de Saint-Paul, située hors de Rome, remontait au Ve siècle, et renfermait les objets les plus précieux pour la science et l'art. Consumée par les flammes en 1823, elle a été reconstruite au moyen des offrandes des fidèles, et le vice-roi d'Égypte s'est empressé de concourir à cette restauration par le don de quelques colonnes d'albâtre.

[2] Autrefois on déposait dans ce bassin des étoffes et des voiles qu'on retirait ensuite et qui devenaient l'objet de la vénération des fidèles. (*Della sacrosanta basilica*, t. II, p. 84.)

[3] Le passage qu'on vient de lire, et qu'Aboulféda attribue à Édrisi, ne se trouve pas tel qu'il est ici dans le traité de ce dernier. (Voyez la traduction française, t. II, p. 250 et suiv.)

[4] Il s'agit ici des îles de Lipari. Borkan, qui est l'équivalent de notre mot *volcan*, répond à l'île Volcano, et Estanbery à l'île Stromboli. (Voyez ci-devant, p. 274. Sur le mot arabe *borkan*, voyez les prolégomènes sur les poésies d'Ibn-Zeydoun, par M. Weyers, p. 182.)

la fumée. Lorsque le vent souffle, il s'amasse, dans les cavités de la montagne, des collines de sables; on dirait que ce sont ces sables qui servent d'aliment au feu. Édrisi ajoute que ces cavités ont des espèces de soupiraux à travers lesquels s'échappe un bruit qui ressemble à l'aboiement des chiens.

La Crimée (Alkirim) est le nom d'une contrée qui renferme environ quarante villes [1]. Les plus célèbres de ces villes sont Solgat, Soudac et Kafa (Alkafa). Le nom de Kirim s'applique d'une manière particulière à la ville de Solgat (en sa qualité de capitale). Du reste, Solgat, Kafa et Soudac sont disposées en forme de triangle; Solgat se trouve au nord-ouest de Kafa et au nord-est de Soudac; pour Kafa, sa situation est à l'orient de Soudac. Ces trois villes sont, l'une par rapport à l'autre, à une journée de distance. Sarou-Kerman est à l'occident de ces trois villes; entre Sarou-Kerman et Soudac, il y a environ cinq journées.

On lit dans l'*Azyzy* que le canal de Constantinople se rétrécit du côté du midi, au point qu'à l'endroit nommé Abydos (Endos), il n'a plus qu'une portée de trait de large. C'est par ce lieu que passa Moslema, fils du khalife Abd-almalek, lorsqu'il vint assiéger Constantinople [2]. Ce lieu est proche de l'embouchure du canal de Constantinople, dans la mer de Roum. Je présume que l'endroit dont il est parlé dans l'*Azyzy*, est le même qui est nommé dans les traités de géographie *Berendys*, et dont je ne puis déterminer l'orthographe. On lit, dans ces traités, que Berendys se trouve au commence-
201. ment du canal de Constantinople, du côté du sud-ouest [3].

Suivant l'auteur de l'*Azyzy*, la ville de Constantinople est baignée par les eaux du canal, du côté de l'est et du nord. Par les côtés de l'ouest et du midi, elle touche au continent. Du côté de terre, elle compte jusqu'à cent portes environ. Cet auteur ajoute que la ville de Constantinople dominait de son temps (vers la fin du xe siècle) sur quatorze provinces situées à l'oc-

[1] Rubruquis, qui visisita la Crimée et pénétra jusqu'au fond de la Tartarie vers le milieu du XIIIe siècle, s'exprime ainsi : « Sunt autem qua« draginta castella inter Kersonam et Soldaiam, « quorum quodlibet fere habebat proprium « ydioma; inter quos erant multi Goti quorum « ydioma est teutonicum. » (Voyez l'édition de Rubruquis, publiée par la société de géographie de Paris, et la première qui soit entièrement conforme aux manuscrits, *Recueil de la Société de géographie*, t. IV, p. 219.)

[2] Ce siége eut lieu en l'année 716 de notre ère. (Voyez la Chronique d'Aboulféda, tom. I, pag. 434.)

[3] Il y a ici confusion, et par Berendys il faut entendre la ville de Brindes, située dans la Pouille, à l'entrée du golfe Adriatique. (Voyez la traduction d'Édrisi, t. II, p. 263.) C'est Ibn-Sayd qui a induit en erreur Aboulféda. Brindes se nommait autrefois *Brundusium*, et s'appelle aujourd'hui *Brindisi*.

cident et à l'orient du canal [1]. Je ferai remarquer que l'homme qui était chargé du gouvernement des provinces situées à l'orient du canal portait le *titre* de *domestique*. Il est souvent fait mention de ce personnage dans le récit des guerres de l'islamisme contre l'empire grec, au temps de Sayf-eddaulé, fils de Hamdan, et à d'autres époques [2].

Koummadjer est le nom d'une ville au pouvoir des Tartares de Berké [3], et située à peu près à mi-chemin entre la Porte-de-Fer et Azof; elle se trouve à l'est par rapport à Azof, et à l'ouest par rapport à la Porte-de-Fer, mais avec une inclinaison vers le midi [4].

Dans le voisinage de Koummadjer sont les Lesguis (Lekzys), nom d'un peuple qui occupe la chaîne de montagnes située entre les Tartares du nord, je veux dire les Tartares de Berké, et les Tartares du midi, c'est-à-dire

[1] Trois de ces provinces étaient en Europe, et les onze autres en Asie. On trouvera le tableau des dernières dans le traité d'Édrisi, trad. franç. t. II, p. 299. Voici ce qu'Ibn-Kordadbeh dit au sujet des trois premières : « La « première se nomme *Thafela* (Τάφρος); c'est le « territoire proprement dit de Constantinople; « elle s'étend du côté de l'orient jusqu'au canal « de Constantinople et à la mer de Syrie (la mer « Égée); à l'occident, elle est bornée par le mur « (de l'empereur Anastase, *μακρὸν τεῖχος*) qui « s'étend de la mer Noire à la mer de Syrie; au « midi, elle l'est par la mer de Syrie, et au nord « par la mer Noire. La longueur de cette pro- « vince est de quatre journées; elle s'étend à la « distance de deux journées de Constantinople. « La deuxième province est située derrière la pre- « mière; on la nomme la Thrace (Tarâkya, an- « ciennement *Thracia*). A l'orient, elle touche au « territoire de Constantinople; du côté du midi, « à la Macédoine; vers l'occident, au pays des « Bordjan; et au nord, à la mer Noire. Sa lon- « gueur est de quinze journées, et sa largeur de « trois. On y compte dix forteresses. Enfin, la « troisième province est la Macédoine : à l'orient « elle est bornée par la Thrace et le Rempart; au « midi, par la mer de Syrie; à l'occident par le « pays des Saclab (Slaves d'Illyrie), et au nord « par celui des Bordjan. Sa longueur est de « quinze journées, et l'on y remarque trois for- « teresses. » (Mss. arabes de la Biblioth. royale, ancien fonds, n° 579, p. 270 et 271). Dans l'origine, le nombre de ces provinces, ou *θέματα*, était plus considérable. (Voyez, du reste, l'Histoire du Bas-Empire, de Lebeau, t. XI, p. 461.)

[2] En ce qui concerne les guerres du *domestique* avec Sayf-eddaulé, prince d'Alep, voyez les poésies de Motenabbi, *Chrestomathie arabe* de M. de Sacy, t. III, au commencement. Quant aux diverses significations du mot *domestique*, voyez le Glossaire de la basse grécité, de Ducange, au mot *Δομέστικος*.

[3] Sur ce personnage, qui régnait sur le Captchac, voyez ci-devant, p. 40.

[4] Koummadjer se trouvait sur les bords de la Kouma, aux environs de la ville actuelle de Gheorghiewsk; et Klaproth, qui avait visité les ruines de Koummadjer, pensait que son nom était l'équivalent des mots *Madjar de la Kouma*, par opposition aux Madjars qui s'étaient établis en Hongrie, sur les bords du Danube. (Voyez le Voyage au mont Caucase, de Klaproth, t. I, p. 142 et suiv.) Il a existé une ville du nom de Madjar, qui se trouvait sur la route d'Azof vers les bords du Volga, et par laquelle passa le voyageur Ibn-Bathoutha (Version portugaise, intitulée : *Viagens extensas e dilatadas*, par le P. Santo Antonio Moura, Lisbonne, 1840, tom. I, p. 432). C'est peut-être la ville appelée Madjar la nouvelle (Madjar aldjedyd).

les Tartares de Houlagou [1]. La capitale de ce peuple se nomme aussi Lekzy [2].

Au nord des Lekzys sont les Caytac, qui habitent les montagnes contiguës à celles des Lekzys, du côté du nord; les Caytac font le métier de voleurs, et leurs montagnes dominent la Porte-de-Fer [3].

Parmi les régions septentrionales est le pays des Russes. Les Russes sont établis au nord de la ville de Bolar, citée dans les tables [4]. Plus au nord sont des peuples qui commercent sans voir les personnes avec lesquelles ils traitent. Un homme qui a visité ces contrées rapporte que les habitants touchent à la mer Boréale; il ajoute que, lorsque des caravanes arrivent sur leurs terres, elles commencent par faire connaître leur arrivée; ensuite elles se rendent au lieu fixé pour les ventes et les achats; là, chaque marchand
12. dépose sa marchandise avec une étiquette, puis se retire dans son quartier. Les indigènes s'approchent et placent à côté de cette marchandise des peaux de belette, de renard, de loup-cervier et d'autres fourrures, puis s'éloignent. Les marchands reviennent, et ceux qui sont contents de l'objet qu'on leur offre en échange l'emportent. Pour ceux qui ne sont pas contents, ils laissent l'objet, et les négociations durent de la même manière jusqu'à ce que les deux parties soient tombées d'accord [5].

Suivant Ibn-Sayd, « il y a sur les bords de la mer environnante, dans le « septième climat, un pays nommé Poitou (Boythou), lequel est occupé par « des Francs; c'est de là que les Français (Afransa), par un usage suivi de- « puis longtemps, font venir leurs rois, quand ils sont sans chefs [6].

« Au nord du Poitou est l'embouchure du fleuve qui passe à Paris (Berys), « sous le 26e degré 30 minutes de longitude. La ville de Paris est bâtie au « milieu du fleuve et sur les deux rives; c'est la capitale du royaume des « Français. A l'exemple de la ville de la Porte [7], elle se compose de trois

[1] Au lieu de Houlagou, la plupart des manuscrits portent *Holaou*. Marco-Polo nomme ce prince *Alau*.

[2] Les Lekzys répondent aux *Leges* ou *Legæ* de l'antiquité, et aux *Legs* ou *Ghegk* de Moyse de Khorène, qui écrivait dans le Ve siècle de notre ère.

[3] Au lieu de *Caytac*, beaucoup d'écrivains arabes écrivent *Cabac*. (Voyez ci-devant, p. 93.) Cabac paraît être le nom de la chaîne du Caucase, tandis que les Caytacs sont un peuple qui occupe la partie orientale de la chaîne.

[4] Voyez ci-après, p. 324. Les Russes sont appelés par les écrivains grecs du Bas-Empire Pῶς. Il s'agit ici des Russes de Novogorod et de la Permie.

[5] Hérodote, liv. IV, chap. CXCVI, fait un récit analogue sur le commerce qui se pratiquait de son temps dans certaines contrées de l'Afrique.

[6] L'auteur fait probablement allusion, soit à la maison de Plantagenet, qui occupa pendant longtemps le trône d'Angleterre, soit aux comtes d'Anjou, qui fournirent plusieurs rois à la ville de Jérusalem.

[7] Sur cette ville, voyez ci-après, p. 288.

« parties : la partie du milieu, bâtie dans une île, est occupée par le Français « (Feransys) sulthan des Francs; la partie du midi sert d'habitation aux soldats; « celle du nord est occupée par les comtes (les grands seigneurs), les mar- « chands et le peuple.

« Le fleuve de Paris prend sa source dans la grande montagne du Danube « (Danobyous); la partie septentrionale de cette montagne est appelée Melyha. « Le Danube prend sa source du côté oriental de la montagne; on dit que ce « fleuve est plus grand que le Nil et que l'Oxus; on le nomme *Douna*, mot « que les Turks prononcent *Thona* [1]. Sur les deux rives, et dans les îles qui « partagent son lit, jusqu'à son embouchure dans la mer de Constantinople, « il y a un grand nombre de villes et d'habitations. Malheureusement les « noms de ces lieux sont barbares, et l'on n'en a dans nos pays qu'une idée « confuse.

« Au midi et au nord de ce fleuve est le pays des Allemands (bilad Alle- « manyé). Ce pays est long; on dit qu'il y règne quarante princes différents. « Le sulthan de la contrée est celui qui porte le titre (latin) d'*imberatour*, « c'est-à-dire de roi des rois, et qui, dans le langage vulgaire (des Franks), est « nommé l'*empereur* (alanberour). L'ancienne capitale est appelée, dans les « traités de géographie, Beyssa [2]; sa situation est sous le 32e degré de lon- « gitude et le 46e degré 27 minutes de latitude. Au nord se trouve la grande « montagne de Croatie (Djorouasyé), qui est contiguë aux montagnes de la « Lombardie (Lonbardyé) et de l'Esclavonie (Eskafounyé). Cette montagne « est hérissée de forteresses et de châteaux forts; un grand nombre de ri- « vières y prennent leurs sources [3]. »

[1] Ce mot signifie, dans certains dialectes, *fleuve*. (Voyez le Voyage du comte Jean Potocki, édition de Klaproth, t. II, p. 115.)

[2] Le Traité d'Édrisi porte *Bensa* ou *Nebsa*. (Voyez au tome II de la traduction française, p. 367, 368 et 370.) Sur les cartes qui accompagnent l'un des manuscrits d'Édrisi, de la Bibliothèque royale, la ville de Bensa est placée un peu au nord du Danube, à la hauteur de la Bavière ou de l'Autriche. Bensa désigne probablement la ville de Presbourg, en latin *Posonium*, et dans le voisinage de laquelle est un lac appelé jadis *Peiso*. En tous cas, il ne peut être question ici de Vienne, qui n'eut le rang de capitale de l'Allemagne que plus d'un siècle après.

[3] On ne sait si la montagne dont il est parlé ici est située au nord ou au midi du Danube. La Croatie actuelle se trouve aux environs de la mer Adriatique. Mais, ainsi que l'a fait remarquer Constantin Porphyrogénète, la patrie des Croates, qu'il nomme la grande Chrobathie, se trouvait sur les bords de la Vistule et de l'Oder. (Voyez le traité *De administrando imperio*, part. II, chap. XXXII.) La grande Chrobathie embrassait une partie de la Bohême, de la Silésie et de la Pologne; or cette contrée était hérissée de forteresses destinées à arrêter les incursions des Hongrois et des tribus de race slave.

Suivant Ibn-Sayd, « Sacsyn est une ville bien connue; sa situation est sous « le 67e degré de longitude et le 53e degré de latitude. A l'orient, on trouve « la ville de Souah [1], qui est également bien connue et qui en dépend. L'au-
203. « teur du *Ketab-Alathoual* fait mention d'une ville nommée Sacsin, qu'il dit « être sous le 162e degré et demi de longitude, et le 40e degré 50 minutes « de latitude; c'est probablement une ville différente de la première [2]. »

A l'orient des Arkeschyé[3], sur les bords de la mer (Noire), est, suivant Ibn-Sayd, la ville des Abkhazes (Medynet-Alabkhaz); c'est un des ports du pays des Kurdj (les Géorgiens), nom d'un peuple chrétien. La longitude de cette ville est de soixante-huit degrés et demi et sa latitude de quarante-six degrés. On lit dans l'*Azyzy*, que la principale ville des Abkhazes s'appelle Arthanoudj [4].

Ibn-Sayd continue ainsi : « A l'orient des Abkhazes, sur les bords de la

[1] Un manuscrit porte *Mouah*.

[2] Un écrivain chrétien, du XIIIe siècle, dit que les voyageurs qui traversaient le pays des Comans avaient d'abord, à leur droite, le pays des Saxons ou Goths. Les Goths, anciens maîtres de la Tauride, en partageaient alors la possession avec les Khozars. On a vu, ci-devant, pag. 282, le témoignage formel de Rubruquis. Les Goths subsistèrent même beaucoup plus tard en Tauride. Josaphat Barbaro et Mathias de Michow nous apprennent que les Goths de Crimée ne disparurent complétement que sous le règne de Mahomet II. (Voyez l'introduction à la Relation de Plan-Carpin, *Recueil de la Société de géographie de Paris*, t. IV, p. 498. Cette édition de la Relation de Plan-Carpin est la première qui ait été publiée d'une manière complète, et M. d'Avezac, qui s'en est chargé, l'a fait précéder d'une introduction remplie de faits curieux, et en partie nouveaux. Voyez aussi sur Sacsyn l'Histoire des Mongols, de M. d'Ohsson, t. I, p. 346; quant à l'autre pays du nom de Sacsin, il faudrait le rejeter vers les frontières de la Chine.)

[3] Ce nom est écrit ailleurs *Azkeschyé*. (Voyez ci-après, p. 321.) Il est probablement question ici des Zikhes, peuplade dont parlent les écrivains du Bas-Empire, sous la forme Ζιχία. La position occupée par les Zikhes est parfaitement déterminée par Constantin Porphyrogénète, quand il dit que ce pays est séparé de Matraka ou presqu'île de Taman, par le fleuve Oucrouch : ἔστι ποταμὸς ὁ λεγόμενος Οὐκρουχ, ὁ διαχωρίζων τὴν Ζιχίαν καὶ τὸ Ταμάταρχα. (*De administrando imperio*, part. II, cap. XLII.) Il est même dit dans la Notice de l'empereur Andronic le Vieux, que Matraka et le pays des Zikhes dépendaient du même métropolite : ὁ Μετάρχων, ὃς καὶ Ζιχίας λέγεται.

[4] Cette ville est située dans l'Akhaltzikhé méridional, sur la gauche de l'Artzan, affluent du Tchorok. Sur cette ville, qui, sous les empegrecs, était la résidence d'un Curopalate, comparez le récit de Constantin Porphyrogénète, *De administrando imperio*, part. II, chap. XLVI; et l'ouvrage que M. Brosset vient de publier en géorgien et en français, sous le titre de *Description géographique de la Géorgie, par le tsaritch Wakhoucht*, Saint-Pétersbourg, in-4°, p. 117. Arthanoudj est nommée par les écrivains byzantins *Adranutzium*. Il est bon d'ajouter qu'ici, par *pays des Abkhazes*, il faut entendre une contrée plus vaste que celle qui porte aujourd'hui le même nom. Le pays des Abkhazes a compris, à une certaine époque, l'Imeréth, le Gourié et le Karthli. A l'égard de la ville des Abkhazes, c'était probablement le lieu nommé vulgairement *Batoum*.

« mer, est la ville des Alains (Medynet-Allanyé). Cette ville est ainsi nommée « parce qu'un peuple de la race des Alains l'occupe; les Alains (Alallans) sont « des Turks qui ont embrassé le christianisme. La longitude de cette ville est « de soixante-neuf degrés et sa latitude de quarante-six [1]. Les Alains sont « établis en grand nombre dans cette contrée, ainsi que sur les derrières de « la Porte des Portes (vers l'ouest). Dans le voisinage est un peuple de race « turke, appelé Asse (Alass); ce peuple est de la même extraction et de la « même religion que les Alains [2].

« Le principal château des Alains est une des plus fortes places du monde, « et est couronné de nuages comme d'un turban. Il se trouve sous le 73e de- « gré 24 minutes de longitude et le 45e degré 40 minutes de latitude; sa « situation est au sommet de la montagne qui se dirige vers la Porte-de- « Fer [3]. Les Tartares ont, dit-on, rencontré sous ses murs les plus rudes obs- « tacles; ils n'y sont entrés qu'à l'aide de la ruse et après un long siége [4]. « Les pays situés au nord du rempart qu'on a percé de portes (et qui sert « aujourd'hui de passage) dépendent (du fils) de Berké, sulthan des Tartares « qui ont embrassé l'islamisme; pour les contrées situées au midi, elles sont « sous les lois du fils de Houlagou.

« A l'orient du pays des Alains, au fond d'un golfe, à l'extrémité de la « mer de Sinope (la mer Noire), était autrefois la ville de Khozaryé. Cette « ville se nommait ainsi à cause des Khozars (dont elle était la capitale, « et) qui furent exterminés par les Russes; c'est aussi de là que cette mer a

[1] La ville des Alains, à l'époque où ce pays était chrétien, était la résidence d'un évêque. (*Oriens christianus*, du P. Lequien t. I, col. 1348.)

[2] Sur les Alains, avec lesquels se confondaient les Asses, autrement nommés *Ossètes*, on peut consulter les Tableaux historiques de l'Asie, par Klaproth, p. 174 et suiv. Klaproth, dans la Relation de son voyage en Géorgie, s'est fort étendu sur la langue des Ossètes; mais il a été reconnu plus tard par M. Sjögren, qui a visité le pays, que les connaissances de Klaproth à cet égard étaient loin d'être suffisantes.

[3] Il s'agit probablement ici du fort qui domine le passage situé au milieu du Caucase, et qui, encore aujourd'hui, conduit de Mozdok à Teflis. Ce passage, qu'il ne faut pas confondre avec celui de Derbend, dont il sera parlé plus tard, porte le nom de *Porte de Dariel*. (Voyez ci-devant, p. 94. Voyez aussi les Mémoires sur l'Arménie de M. Saint-Martin, t. II, p. 193.) Le fort qui domine le passage porte le nom de *Uladi-Caucase*, ce qui signifie *forçant* ou *dominant le Caucase*.

[4] La première invasion des Tartares dans le Caucase, eut lieu vers l'an 1221 de notre ère. Comparez l'Histoire des Mongols, de M. d'Ohsson, t. I, p. 326 et suiv. et l'ouvrage de M. de Hammer, intitulé *Geschichte der goldenen Horde*, Pesth, 1840, p. 86. On trouve à la fin du t. XVII de la nouvelle édition de l'Histoire du Bas-Empire, un précis historique des diverses invasions des Mongols en Arménie et en Géorgie, par M. Brosset.

« été appelée mer des Khozars (Bahr-Khozaryé). La ville est sous le 71e de-
« gré de longitude et le 45e degré 30 minutes de latitude. Sa situation est
« sur un fleuve qui vient du nord, et qui se jette dans la mer [1].

« Le principal des fleuves qui descendent dans le lac de Thouma (Bo-
« hayré-Thouma) est le Dniéper (Thanabers [2]). Ce fleuve a un cours fort
« long, et occupe un vaste espace. Sur ses bords sont de nombreuses habi-
« tations des Bulgares et des Turks. On voit également plusieurs villes et de
« nombreuses habitations sur les bords du lac de Thouma; la plupart des
« habitants sont de race bulgare, et professent l'islamisme; on remarque ce-

[1] Le passage qu'on vient de lire se trouve au fol. 107 recto du manuscrit d'Ibn-Sayd, et se rapporte au septième climat, IVe section. Au fol. 101 recto, Ve section du sixième climat, on lit le passage suivant: « Au nord-est de la ville « (arménienne) de Nacdjivan, était la ville de la « Porte (Medinet-Albab), capitale du royaume « de la Porte (Sulthanat-Albab). Cette ville se « trouvait sur les bords du grand Itil (le Volga), « auprès de son embouchure dans la mer du « Thabarestan; elle se divisait en trois quartiers: « le quartier du midi était occupé par les mu- « sulmans, celui du nord par les juifs, les chré- « tiens et les païens (Madjous); le quartier qui « se trouvait dans l'île, par le khacan (prince) « des Khozars, qui professait le judaïsme. Les « Russes détruisirent cette ville et renversèrent « l'empire des Khozars; le pays fut ensuite rendu « à la vie par les musulmans; mais les Tartares « y ont de nouveau répandu la désolation. Cette « ville se trouvait sous le 75e degré de longitude « et le 45e degré de latitude. » On voit que, d'une seule ville, Ibn-Sayd en a fait deux ou trois, distantes l'une de l'autre de quatre degrés de longitude et d'un demi-degré de latitude. La ville située sur les bords du Volga, et qui était divisée en trois quartiers, est celle d'Itil, bâtie à peu près sur l'emplacement de la ville actuelle d'Astrakan. On la nommait Itil, du nom donné au Volga. La ville de la Porte répond ordinairement à la ville de Derbend. Quant à la ville de Khozarié, qui était située au fond d'un golfe, à l'extrémité de la mer Noire, c'est la capitale de la province de Gourié, en Géorgie. Ibn-Sayd a confondu جورية, *Gouryé*, avec خزرية, *Khozaryé*. L'auteur de cette confusion est Édrisi, et celui-ci a été induit en erreur par une mauvaise leçon du *Moroudj-al-Dzeheb*, de Massoudi. (Comparez la traduction d'Édrisi, t. II, p. 391 et 400, avec le *Moroudj-al-Dzeheb*, manuscrits du supplément arabe de la Bibliothèque royale, n° 514, fol. 90.) L'erreur d'Édrisi est venue probablement de ce que le nom de *mer des Khozars* s'est appliqué aussi bien à la mer Noire qu'à la mer Caspienne. Dans le moyen âge, on donnait le nom de *Khazarie* ou *Gazarie* à la Crimée et aux contrées voisines: cette dénomination est employée par Constantin Porphyrogénète, qui écrivait vers le milieu du xe siècle. Plus tard, la Khazarie devint une colonie génoise. (Sur l'occupation de ce pays par les Génois, voyez le volume publié par Oderico, sous le titre de *Lettere ligustiche*, Bassano, 1792, in-8°, le Recueil des Notices et Extraits, tom. XI, pag. 52 et suiv. ainsi que la relation d'Ibn-Bathoutha, tom. I de la version portugaise, p. 421 et suiv.) Pour le royaume proprement dit des Khozars, il se trouvait sur les bords du Volga, et sa destruction par les Russes eut lieu vers le milieu du xe siècle. (Sur ce royaume, dont le prince professait le judaïsme, voy. l'ouvrage de M. d'Ohsson intitulé *Des peuples du Caucase*, p. 31 et suiv. Voyez aussi les Mémoires relatifs à l'Asie, par Klaproth, t. I, p. 147 et suiv.) Au lieu de *Khozar*, il serait plus exact de dire *Khazar*.

[2] L'auteur veut dire que le Dnieper est un des fleuves qui traversent le lac de Thouma. Suivant Édrisi (traduct. française, t. II, p. 405

« pendant parmi eux quelques chrétiens. La principale ville de la contrée s'ap-
« pelle Thouma, et c'est de la ville que le lac a reçu son nom; elle se trouve 204.
« sous le 69e degré de longitude et le 53e degré 27 minutes de latitude.

« Du côté du midi, sur les bords de la mer Noire, est la forêt de buis « (Scharâa-albucs); on exporte de ce lieu du buis dans toutes les parties du « monde. Le buis croît vite, et jette promptement des rejetons[1].

« A l'orient de la forêt de buis, sur les bords de la mer, est la ville de « Mathrikha[2]. Cette ville possède un territoire considérable, et forme un état « particulier; sa situation est à l'angle nord-est de la mer Noire, sous le 71e « degré 42 minutes de longitude, et le 51e degré de latitude.

« A l'orient de Mathrikha coule la rivière des Moutons (Nahr-alganam), la- « quelle traverse le pays du Saryr (Bilad-alseryr[3]). La capitale de la contrée « se trouve sur une montagne contiguë à la chaîne de la montagne des Lan- « gues[4]. Quant à la rivière des Moutons, elle est grande, et elle gèle, pen- « dant l'hiver, au point que les bêtes de somme peuvent passer dessus. Cette « rivière se jette dans la mer des Khozars[5].

et 434), Thouma, ou plutôt, comme il l'appelle, Therma ou Thermy, désigne un vaste lac, situé au pied d'une chaîne de montagnes, et à l'orient duquel coule le Dnieper. (Voy. ci-après, p. 322.) De son côté, Rubruquis s'exprime ainsi au sujet du Tanaïs: « Ille fluvius est terminus « orientalis Ruscie et oritur de paludibus Meoti- « dis, que pertingunt usque ad Oceanum ad aqui- « lonem. » La vérité est que les contrées septentrionales de l'Europe étaient jadis couvertes de marais et de dépôts d'eau plus nombreux et plus étendus qu'aujourd'hui. Il est maintenant reconnu que le niveau de la mer Caspienne a sensiblement baissé. Il en est de même de plusieurs vastes lacs, qui ne sont plus que des marais ordinaires. (Comparez, avec ce qui est dit ici, le témoignage d'Hérodote, liv. IV, ch. XX, LI, CI, CIX, et celui de Rubruquis, p. 250 et 266.) Rasmussen s'est donc trompé, quand il a cru que le lac de Thouma désignait la mer Baltique. (Voy. le Mémoire de Rasmussen, intitulé *De Orientis commercio cum Russiâ et Scandinaviâ medio ævo*. Copenhague, 1825, un petit vol. in-4°, p. 27.) Ce mémoire avait paru, d'abord, rédigé en danois.

[1] Le lieu dont il est parlé ici est appelé *Cavo de Bussi*, ou Cap de Buis, sur une carte de la Bibliothèque de Wolfenbuttel, publiée par le comte Potocki, *Voyage dans les steppes d'Astrakhan et du Caucase*, t. II, p. 374. A l'ouest de Trébizonde, coule une petite rivière que les anciens nommaient Πυξίτης, ou la rivière du buis. Le buis des côtes de la mer Noire est encore recherché pour la pureté de teint et le poli dont il est susceptible.

[2] Cette ville, nommée par Rubruquis, *Matrica*, était située dans la presqu'île de Taman, et répondait à la ville de Tmoutarakan, nommée, par Constantin Porphyrogénète, Ταμάταρχα, et ailleurs Μέτραχα. (Voyez ci-devant, p. 286, note 3.)

[3] Le Bilad-alseryr est le nom d'une contrée qu'Aboulféda a décrite ci-après, chapitre de l'Arménie, comme si elle était située au midi du Caucase, tandis qu'elle se trouvait au nord de cette chaîne, sur les bords du Koisou, au nord-ouest de Derbend, et au sud-ouest de Tarkou.

[4] Il s'agit probablement ici de la ville de Koummadjer, dont il a déjà été parlé.

[5] Cette rivière paraît être la Kouma.

« Au midi est l'embouchure du petit Itil, qui est une dérivation du grand « fleuve du même nom, et qui coule au midi de la rivière des Moutons [1]. « Entre ces deux rivières est une presqu'île (djezyré) d'environ trois marches « de large. L'armée de Houlagou eut à traverser ces deux rivières, quand « elle alla combattre l'armée de Berké. Les troupes de Houlagou, ayant été « mises en déroute, une partie se noya pendant la retraite, dans la rivière des « Moutons; pour ceux qui parvinrent à franchir le passage, ils périrent dans « l'autre rivière. En effet, l'armée avait traversé ces deux rivières dans la sai- « son des neiges, et la glace avait cédé sous leurs pas [2]. Ces deux rivières « recèlent encore, dit-on, des cuirasses et des cottes de mailles.

« A l'orient de la capitale du Bilad-alseryr est la capitale du pays des « Berthas, nom d'un peuple de race turke. La situation de cette ville est « sous le 76e degré de longitude et le 50e degré 52 minutes de latitude, « à l'extrémité de la grande montagne de Carmanya, qui fait le tour de la « contrée, du côté du nord, et qui se prolonge dans l'espace d'environ trente- « huit journées de marche, jusqu'aux bords du Dniéper. De cette montagne, « descendent plusieurs rivières qui se jettent dans le lac de Thouma [3]. Les « Berthas occupent de vastes campagnes sur le Volga, qui coule au sud-est [4].

« A l'orient des Berthas est un golfe considérable formé par la mer Cas- « pienne. Plus à l'orient est le lac de Mâzegha (Boheyré-Mâzegha), lequel a

[1] Il y a sans doute ici quelque confusion, et l'auteur veut parler du Terek. Du reste, Édrisi, induit en erreur par le récit de Massoudi, suppose qu'un bras du Volga vient se décharger dans la mer Noire. Massoudi avait probablement entendu parler de la Sarpa, qui se détache du Volga, et vient mourir du côté du midi; et il avait confondu la Sarpa avec le Kouban, qui se jette dans le Bosphore Cimmérien. (Traduction française d'Édrisi, p. 332, 336 et 400, et ci-après, pag. 306.) A la page 336 de la traduction d'Édrisi, ligne 23e, il y a une faute; au lieu de « bras qui coule vers l'orient, » il faut lire « bras qui coule vers l'occident. »

[2] Cette guerre entre Houlagou et Berké eut lieu dans l'année 1263. On fera bien de lire à ce sujet le récit de Marco-Polo, dont le père et l'oncle se trouvaient auprès de Berké à cette époque. (Voyez l'édition de la Société de géographie, où ce récit se trouve rapporté pour la première fois, p. 3 et 275 et suiv. Voyez aussi l'Histoire des Mongols, de M. d'Ohsson, t. III, p. 379 et suiv. et les deux ouvrages que M. de Hammer a publiés sur le même sujet, le premier sous le titre de *Geschichte der goldenen Horde in Kiptschak*. Pesth, 1840, p. 167; et le deuxième sous le titre de *Geschichte der Ilchane*, Darmstadt, 1842, t. I, p. 420.)

[3] Voyez ci-devant, p. 288. La montagne dont il est question ici paraît répondre aux diverses ramifications qui traversent les gouvernements actuels de Kalouga, Tambof et Simbirsk.

[4] M. de Sacy a cité dans sa Chrestomathie arabe, t. II, p. 17, un passage de Massoudi sur les Berthas. D'après Massoudi, les Berthas étaient établis à l'est du Volga. Au contraire, suivant M. d'Ohsson, les Berthas occupaient la contrée située sur les affluents du Volga, du côté de l'oc-

« environ huit journées de tour. Ce lac reçoit une rivière qui de là va se « jeter dans le Volga (Itil [1]).

« Sur la montagne de Carmanya est la forteresse de Dermou (Calaa-Der- « mou [2]) ; c'est là que (antérieurement à l'invasion des Tartares) le roi des « Gozzes déposait ses trésors ; c'est de là qu'il faisait ses incursions dans le pays « des Berthas et les pays voisins. Cette place est sous le 90e degré de longitude « et le 50e degré 52 minutes de latitude [3]. Le Dniéper (Thanabers) coule au « nord de la contrée, et c'est sur les bords de ce fleuve que se trouve la ville « de Sacsyn, dont nous avons déjà parlé. Là résident, en ce moment, les fils 205. « de Berké, princes des Tartares, qui ont embrassé l'islamisme ; on y remarque « des colléges et des mosquées. La source du Dniéper, qui traverse le lac de « Thouma, se trouve à un peu plus de dix degrés à l'orient de cette ville, au « pied de la montagne Bossue (Aldjebel-Alahdab), nom d'une haute montagne « contiguë à la vaste chaîne qui termine le monde habité, du côté du nord, « sous le 107e degré et demi de longitude et le 61e degré de latitude.

« Au midi de cette montagne est celle d'Ersâna (Djebel-Ersâna), qui s'étend « de l'orient à l'occident, et qui donne naissance à deux grandes rivières, « lesquelles vont se jeter dans le Volga (Itil).

« A l'orient est la montagne d'Escâssya (Djebel-Escâssya), qui se prolonge « du nord au midi [4]. C'est de ce côté que se trouvent les Comans (Alcâmânyé), « peuple de race turque, qui se livre à l'étude de l'astrologie, et qui croit aux « influences célestes. Les Comans adorent les astres ; on remarque sur leur

cident. (Voy. l'ouvrage intitulé *Des peuples du Caucase*, p. 72.)

[1] Il est probablement question ici des terres plates et marécageuses que Plan-Carpin rencontra à l'orient de la mer Caspienne et au nord du lac Aral. (Introduction à la Relation de Plan-Carpin, volume déjà cité, p. 500.) Tamerlan, dans sa marche des environs de l'Oxus vers les bords du Volga, rencontra ces marais. (Mémoire de M. Charmoy sur l'expédition de Timur en Russie, *Mém. de l'Acad. de Saint-Pétersbourg*, ann. 1835, t. III, p. 111, 113 et 151.)

[2] Édrisi a écrit ce nom *Dercou*. (T. II de la traduction française, p. 341.)

[3] Les Gozzes, appelés par quelques écrivains du Bas-Empire *Uzes*, étaient un peuple de race turke, qui occupa pendant longtemps les côtes orientales de la mer Caspienne, les bords du lac Aral et le pays actuel des Kirguiz. C'est à la nation gozze qu'appartenaient les princes Seldjoukides qui, dans le XIe siècle de notre ère, subjuguèrent la Perse, la Mésopotamie, la Syrie et l'Asie Mineure, et qui, sans le mouvement prodigieux des Croisades, auraient probablement mis fin dès ce moment à l'empire grec. Les troupes avec lesquelles le grand Saladin et son oncle Schyrkouh conquirent l'Égypte étaient gozzes. Voilà pourquoi certains écrivains égyptiens donnent à la dynastie de Saladin le titre de Gozze, bien qu'il fût lui-même de race kurde.

[4] Édrisi a écrit ce nom *Esclisèca* ou *Oscasca*. (Tome II de la trad. franç. p. 412.)

« territoire un lac nommé Ancoud (Bohayré-Ancoud), qui a onze jour-« nées de l'orient à l'occident, avec une inclinaison vers le midi, et quatre « journées de large [1].

« Ce lac est entouré, du côté de l'occident, par la montagne de Thegoura « (Djebel-Thegoura); là est le chef-lieu des Comans. Cet endroit se trouve « sous le 116e degré de longitude et le 55e degré de latitude. On remarque « plusieurs villes sur les rivières qui descendent de la montagne, ainsi que « sur les bords du lac; mais leurs noms ne nous sont point connus [2].

« A l'orient du pays des Comans est la montagne des Petchénègues (Dje-« bel-Albedjenak), montagne qui s'étend du nord au midi. Il sort de cette « montagne deux rivières, dont celle qui est au nord de l'autre coule à « l'occident, et donne naissance à un lac qui a environ cent milles de tour. « Sur la rive occidentale est Petchénâkya, nom de la résidence du khakan « des Petchénègues. Pour les Petchénègues, c'est un peuple de race turke, « qui brûle ses morts, ainsi que les étrangers qui tombent en son pouvoir [3]. « Petchénâkya se trouve sous le 125e degré de longitude et sous le 55e « degré de latitude. Les Petchénègues occupent encore une montagne qui « prend naissance dans le septième climat, et passe auprès de la montagne « des Sahroudjyé (Djebel-Alsahroudjyé[4]). De cette montagne descend une

[1] Le nom de ce lac est écrit par Ibn-Sayd *Ancour*. Quant aux Comans, autre peuple de race turke, il se rapprocha de bonne heure des côtes septentrionales de la mer Noire, d'où une partie passa jusqu'en Hongrie.

[2] Il serait bien difficile de fixer la position de la plupart des montagnes et des lacs nommés par l'auteur. Les écrivains arabes n'avaient qu'une idée confuse de ces contrées, et il en était de même des géographes de l'antiquité, chez qui les dénominations de monts Riphéens, de monts Hyperboréens, etc. n'ont jamais présenté que des idées vagues. En ce qui concerne les montagnes de la Russie asiatique et du reste du nord de l'Asie, c'est en ce moment seulement que l'on commence à en déterminer, d'une manière exacte, les contours.

[3] Sur les Petchénègues, voyez l'ouvrage de M. d'Ohsson intitulé *Peuples du Caucase*, p. 117 et 254. Ce peuple s'avança, du moins en partie, jusque sur les bords du Danube. Il en est souvent parlé dans les chroniques russes, et les écrivains grecs du Bas-Empire les nomment *Patzinaques*. (Voyez les détails curieux que donne Constantin Porphyrogénète, *De administrando imperio*, part. II, cap. XXXVII.) Mais en cet endroit, Ibn-Sayd semble parler de la demeure primitive des Petchénègues. Ici l'auteur veut probablement dire que lorsqu'un prince de la nation mourait, les Petchénègues brûlaient son corps et brûlaient avec lui ses femmes et les étrangers qui se trouvaient entre leurs mains. Cet usage existait aussi chez les Russes et d'autres peuplades de race slave. (Voy. ci-après, p. 305.)

[4] Ibn-Sayd a parlé de la montagne des Sahroudjyé aux fol. 102 verso et 108 verso. Voici ce qu'il dit : « La patrie des Sahroudjyé est le pays « situé entre Cachemire et le pays des Turks. La « ville de Sahroudj, leur capitale, est entourée « par un lac d'eau douce formé par des sources

« rivière qui se jette dans un lac de cent milles de large et de cent milles de « long. Sur le lac et sur la rivière sont plusieurs villes petchénègues, dont « les noms sont mal connus. Il sort de ce lac une rivière qui coule à l'occi- « dent et qui se jette dans un autre lac, sur lequel est bâtie la ville de « Theygoua. Cette ville appartient à un chef petchénègue, qui est en état « d'hostilité avec le khakan des Petchénègues, bien que, chez cette nation, « la dignité de khakan soit héréditaire et se transmette des pères aux en- « fants. La situation de cette ville est sous le 130e degré de longitude et le « 52e degré et demi de latitude.

« A l'orient du pays des Petchénègues, est la terre Fétide (Alardh-Almon- 206.
« tiné). Il est impossible de pénétrer dans cette terre, si on n'est pas muni « de substances aromatiques. Ce pays est désert [1].

« Au nord est le pays des Baschkirs (Bilad-Baskhert), nom d'un peuple in- « fidèle. Ce peuple met à mort tout étranger qui s'introduit chez lui [2].

« On trouve, à l'orient, la terre Creuse (Alardh-Almahfouré). Cette contrée « présente une forme circulaire, et a quatre journées de long sur quatre jour- « nées de large. On dit qu'il s'y trouve un peuple qui ne peut en sortir à cause « de sa profondeur, de même qu'il n'est possible à personne d'y descendre [3]. « Le pays est traversé par une grande montagne appelée la Chaîne de la terre « (Salsalat-alardh), dont l'extrémité orientale est sous le 147e degré et demi « de longitude, et l'extrémité méridionale à la fin du septième climat [4].

« Au nord est le pays des Khafschak (Alkhafschak), qui, suivant Al-beyheky, « sont les mêmes que le peuple nommé Capdjac [5], et qu'on transporte dans

« qui jaillissent sur la place même. Sa situation « est sous le 134e degré de longitude et le 45e de- « gré de latitude. C'est à la montagne des Sah- « roudjyé que le Volga (Itil) prend sa source, « sous le 132e degré de longitude et le 48e degré « de latitude. Le fleuve s'avance tantôt vers le « nord, tantôt vers le midi, après quoi il se jette « dans la mer Caspienne. » Sahroudj est nommé par Édrisi *Schahroudj*. (Voyez la traduct. française, t. II, pag. 412.) A l'égard du cours du Volga, on voit que, pour Ibn-Sayd, le véritable Volga est la Kama, et que ce qui est pour nous le véritable Volga, n'est qu'un affluent. C'est aussi l'opinion d'Aboulféda. (Voyez ci-devant, p. 81.) C'est également l'opinion d'Édrisi (traduction française, t. II, p. 332, 336 et 403, et d'Alestakhry, p. 95).

[1] Voyez la trad. franç. d'Édrisi, t. II, p. 412.

[2] Les Baschkirs, appelés aussi par les Russes Baschcourts, sont encore répandus dans les gouvernements de Perm, de Viatka et d'Orembourg.

[3] Voyez Édrisi, t. II, p. 438.

[4] Il s'agit probablement ici de l'embranchement de l'Oural qui descend vers la mer Glaciale, et que les Russes nomment *Kamennoi-poyas* ou Ceinture de la terre.

[5] Il serait mieux de prononcer Kipdjac. (*Voyage au mont Caucase et en Géorgie*, par Klaproth, tom. I, pag. 93 et suiv.)

« les provinces de Constantinople (pour y être vendus comme esclaves[1]). Ce « peuple comptait, dans son sein, plusieurs rois établis du côté de l'occident; « mais les Tartares ont brisé ses forces.

« Au delà est la montagne qui entoure le pays de Gog et Magog (Yadjoud- « oua-Madjoudj), montagne qui est contiguë à la chaîne de la Terre[2]. »

Suivant Ibn-Sayd, « le pays des Baschkirs (Bilad-Baschkerd[3]) est situé « dans le septième climat. Les Baschkirs sont des Turks établis dans le voi- « sinage des Allemands, avec lesquels ils vivent dans une harmonie constante. « Ces Turks ont été convertis à l'islamisme par un docteur turkoman, qui « leur a enseigné les rites de la religion. La plus grande partie de leurs ha- « bitations est sur les bords de la rivière de Douma[4]. Au midi est leur « chef-lieu nommé Kerat, sous le 39e degré 28 minutes de longitude, et le « 46e degré 48 minutes de latitude. Ce pays fait partie des contrées en- « vahies par les Tartares, et dont ceux-ci ont fait périr les habitants[5].

[1] De tout temps les peuples qui habitent les environs de la mer Noire et de la mer Caspienne ne se sont pas fait scrupule de vendre comme esclaves les personnes des deux sexes qui, dans leurs guerres et leurs incursions, tombaient entre leurs mains. Ils ont même vendu leurs propres enfants, sous le prétexte que ces enfants, dans leur patrie, ne trouveraient que peine et misère, au lieu que, dans leur nouveau séjour, ils arrivent quelquefois à la plus haute fortune.

[2] Il a été parlé du pays de Gog et Magog, dans la Préface, § III.

[3] L'auteur veut ici parler d'une population hongroise dont l'origine se rattache aux Baschkirs.

[4] Il s'agit probablement ici du Douna ou Danube.

[5] Il existe, au sujet des musulmans établis en Hongrie, un témoignage précieux de Yakout. « Me trouvant, dit-il, à Alep (vers l'an 1220 de l'ère chrétienne), je vis une troupe nombreuse de Baschkirs; ils avaient les cheveux et le visage extrêmement rouges, et ils professaient le rite d'Abou-Hanyfa. Je m'adressai à l'un d'entre eux, et je le questionnai sur son pays et sur son genre de vie. Il me répondit: « Notre pays est « situé au delà de Constantinople, au milieu des « états d'un peuple d'entre les Francs qu'on ap- « pelle Hongrois. Quoique musulmans, nous « obéissons à leur roi. Nous occupons, à l'extré- « mité de ses états, une trentaine de villages, « dont chacun approche, pour la grandeur, d'une « petite ville; mais le roi de Hongrie nous em- « pêche d'en entourer aucun de murailles, de « peur que nous ne nous révoltions contre lui. « Les chrétiens nous environnent de toute part: « au nord sont les Slaves; au midi les états « du pape, que les chrétiens regardent comme « le vicaire du Messie, et qui est pour eux ce « qu'est le khalife pour les musulmans. A l'oc- « cident sont les pays d'Andalos (l'Italie septen- « trionale et la France), et à l'orient l'empire « des Grecs de Constantinople. Nous parlons « la langue des Francs; nous nous habillons « comme eux; nous servons dans leurs armées « et nous combattons avec eux contre qui que ce « soit; vu que leurs ennemis sont ceux de l'isla- « misme. » Lui ayant demandé comment les Baschkirs avaient pu embrasser l'islamisme, étant entourés comme ils l'étaient d'infidèles, il reprit: « J'ai entendu dire à plusieurs de nos

« A l'orient est le pays des Hongrois, frères des Baschkirs; les Hongrois « ont embrassé le christianisme, à cause de leur voisinage avec les Alle- « mands. Ils occupent des villes et des villages sur les bords du grand « fleuve (le Danube); mais les noms de ces lieux sont barbares. Leur princi- « pale ville se nomme Tarteboua [1], et sa situation est sous le 42e degré de « longitude, et sous le 46e degré de latitude. Ce pays a encore été envahi « par les Tartares.

« A l'orient sont plusieurs villes et lieux d'habitation; en général, ce pays « fait partie des états de Lascaris, empereur de Constantinople. »

D'après Ibn-Sayd, « la ville de Louyânyya [2] appartient, dit-on, au plus « puissant des princes slaves (Molouk-Alsaclebé). Cette ville est remarquable « par sa grandeur, et son port, situé sur la mer Environnante, est le rendez- « vous d'un grand nombre de navires; c'est le plus beau port qui existe de ce « côté. A l'orient, sur les bords de la mer Environnante, est une autre ville « slave nommée Sassyn [3]. »

On lit dans l'*Azyzy*, qu'à droite du pays des Bulgares, dans la direction 207.
du midi, est le royaume des Câsâcs (Mamliket-Alkâssâc). Les Câsâcs sont un

« anciens qu'à une époque maintenant éloi- « gnée, il vint, du pays des Bulgares dans notre « contrée, sept individus musulmans, qui s'éta- « blirent parmi nous. Ces musulmans voulu- « rent bien nous éclairer sur la fausse voie que « nous suivions et nous guider vers le droit che- « min, qui est l'islamisme. Dieu nous fit la grâce « de nous diriger; nous nous fîmes tous musul- « mans et nous ouvrîmes notre cœur à la foi. « Nous venons ici pour étudier le droit cano- « nique. Quand nous retournons dans notre « pays, nous sommes traités honorablement, « et on nous charge des affaires de la reli- « gion. » Je lui demandai encore pourquoi, à l'exemple des Francs, ils se rasaient la barbe. Il répondit : « Ceux d'entre nous qui portent les « armes se rasent la barbe et prennent le costume « des Francs; mais il n'en est pas de même des « autres. » Enfin je lui demandai quelle était la distance d'Alep à son pays; il répondit : « D'ici « à Constantinople il faut compter environ deux « mois et demi, et une fois autant de Constanti- « nople chez nous. » Ce passage a été rapporté par M. Frœhn (*Mém. de l'Acad. de Saint-Pétersbourg*, ann. 1821, t. VIII, p. 623); il sert à éclaircir ce qui est dit par un écrivain du moyen âge, à savoir que, vers l'an 957 de notre ère, une colonie bulgare arriva en Hongrie avec un grand nombre d'Hismaélites. (Sur la dénomination *Hismaélite* ou *Ismaélite*, appliquée dans le moyen âge aux musulmans en général, voyez mon ouvrage sur les invasions des Sarrasins, p. 231.) Le nombre des musulmans s'accrut nécessairement dans la Hongrie, lors de l'invasion des Tartares et des Comans. L'islamisme se maintint dans le pays jusqu'aux environs de l'année 1340, époque où le roi Charles Robert obligea tous ceux de ses sujets qui n'étaient pas encore chrétiens à embrasser le christianisme, ou à s'expatrier. (*Historia pragmatica regni Hungariae*, par M. Glycerius Spanyik. Pesth, 1844, pag. 50, 206 et 225.)

[1] Le nom de Tarteboua paraît être altéré.

[2] Un manuscrit porte Oumâsa.

[3] Un manuscrit porte Sadjyn.

peuple établi entre les Abkhazes et les Alains [1]. Ensuite, toujours à droite du pays des Bulgares et du côté du midi, se trouve le royaume des Alains, qui se prolonge jusqu'à l'extrémité du pays des Bulgares; vient ensuite, du côté du midi, le royaume des Khozars, qui termine le pays des Bulgares et qui donne entrée chez le peuple nommé Almeroussyé; les Meroussyés, peuple de race bulgare, sont d'une taille gigantesque et de mœurs sauvages. Dix des hommes les plus forts de toute autre nation ne pourraient tenir tête à un seul homme de celle-ci. Ce peuple est païen et adore le soleil [2]. A l'orient des Meroussyés, du côté des Russes (Alroussyé), et au nord des pays slaves, sont des lieux sauvages et inhabités qui s'étendent jusqu'à la mer Environnante. Le froid qui règne dans ces régions empêche qu'elles ne soient habitées [3]. Cet état se prolonge jusqu'au pays des Russes. Les Russes sont un peuple de race turke [4], lequel, du côté de l'orient, touche aux Gozzes, peuple également de race turke [5].

[1] Les Câsâcs paraissent être le même peuple qui est nommé *Kaschaks* par Massoudy, et ce peuple répond à la région appelée par Constantin Porphyrogénète *Casakhia*, et *Cassogues* par les chroniqueurs russes. Les Câssâcs occupaient à peu près le même pays que les Circasses, qui, encore aujourd'hui, sont nommés Kaschak par leurs voisins les Ossètes et les Mingréliens. (Voyez l'ouvrage de M. d'Ohsson intitulé *Des peuples du Caucase*, p. 25 et 185.) Le nom des Câsâcs me paraît devoir être distingué de celui de Cozaque.

[2] Les Bulgares dont il est parlé ici sont les Bulgares qui occupaient les bords du Volga, et dont il sera parlé ci-dessous. A l'égard des Meroussié, ce sont peut-être les Parossites, dont il est fait mention dans la Relation de Plan-Carpin, édition déjà citée, p. 677.

[3] Il est question ici de la Sibérie, nommée par les écrivains arabes Abir et Sabyr. (Voyez les notes de M. Quatremère sur Raschyd-eddin, p. 413.)

[4] Ce qui est dit ici de l'origine des Russes, et dont l'équivalent se retrouve chez d'autres écrivains arabes, est en contradiction avec l'opinion qui paraît dominer aujourd'hui en Russie, et d'après laquelle les Russes ne seraient autres que des Scandinaves, ou guerriers venus des côtes de la mer Baltique dans la Russie actuelle, vers le IXe siècle de notre ère. (Voyez l'excellent ouvrage de M. Schnitzler intitulé *la Russie, la Pologne et la Finlande*. Paris, 1835, pag. 15 et suiv.)

[5] Le passage qui suit, jusqu'aux Tables, n'appartient pas au texte d'Aboulféda. Il est emprunté au Traité d'Alestakhry. Ce traité, rédigé vers le milieu du Xe siècle de notre ère, et qui n'a été publié qu'en 1839, nous offre le précis de ce que les Arabes connaissaient à cette époque dans la science géographique. En ce qui concerne les pays du nord, on y remarque, sur l'état de ces contrées au milieu du Xe siècle, beaucoup de faits qui ont été omis par Ibn-Sayd et Aboulféda. Quelquefois même le récit d'Ibn-Sayd et d'Aboulféda y est rectifié. L'extrait se retrouve presque en entier dans le Traité d'Ibn-Haucal; et comme Aboulféda a fait dans ce chapitre et ailleurs des emprunts à Ibn-Haucal, j'ai eu soin de supprimer ici ce qui se trouvait dans d'autres endroits. J'ai également omis quelques noms propres qui paraissent altérés, ou qu'il m'a été impossible de reconnaître. Une partie de ce qu'on va lire appartient à la Géorgie et à l'Arménie; mais Aboulféda a si mal déterminé

« Les Gozzes sont établis entre les Khozars, les Kaymaks, le pays des Kharloks et les Bulgares. Les Kaymaks demeurent au delà des Kharloks, du côté du nord. (Leurs habitations se trouvent entre les Gozzes et les Khirkhyz; derrière eux sont les Slaves.) Les Khirkhyz ont leurs habitations entre les Tagazgaz, les Kaymaks, l'Océan et le pays des Kharloks. La demeure des Tagazgaz est entre le Tihbet, le pays des Kharloks, les Khirkhyz et l'empire de la Chine. La terre de la Chine est entre la mer, le pays des Tagazgaz, le Tihbet et le pays des Slaves. Cette terre a environ deux mois de long et de large. Les Russes demeurent à côté des Bulgares, entre les Bulgares et les Slaves. D'un autre côté, un corps de Turks a quitté son pays natal, et s'est établi entre les Khozars et les Roums (l'empire grec): ces Turks portent le nom de Petchénègues. La contrée que les Petchénègues occupent maintenant n'est pas leur demeure primitive; ils avaient envahi cette contrée à diverses reprises, et ils ont fini par s'en rendre les maîtres [1].

« Le mot *Khozar* désigne un peuple et non pas un pays. Le pays qui est occupé par les Khozars s'appelle proprement Itil, du nom du fleuve qui l'arrose. Le pays des Khozars est situé entre la mer des Khozars, le pays des Russes, celui des Gozzes et celui du Saryr. Le Thibet se trouve entre la Chine, l'Inde, le pays des Kharloks, les Tagazgaz et la mer de Perse (le golfe du Bengale). Une partie du Thibet est comprise dans les limites de l'Inde, et une autre partie dans celles de la Chine. Le Thibet forme un état particulier; les princes qui y règnent tirent, dit-on, leur origine des Tobbas du Yémen [2].

« De la mer Rouge à la Chine, si l'on marche en ligne droite, on compte environ deux cents marches ou journées. En voici le détail: de la mer Rouge en Irac, à travers le désert, deux mois environ; de l'Irac à Balkh, environ deux mois; de Balkh aux frontières de l'islamisme, dans le pays de Fergâna, un peu plus de vingt marches; de Fergâna, à travers le pays des Kharloks, jusqu'aux habitations des Tagazgaz, un peu plus d'un mois; des habitations des Tagazgaz à la mer qui borne la Chine, environ deux mois.

« En ce qui concerne la largeur de ces mêmes contrées, si l'on part des bords de la mer Environnante, on traverse successivement le pays de Yadjoudj et

les limites de ces deux contrées, que j'ai cru pouvoir reproduire ces détails hors de leur place naturelle. Ce passage, du reste, mériterait de longs éclaircissements; je renvoie, à cet égard, à ce que j'ai dit dans la préface, § III.

[1] Traité d'Alestakhry, p. 2.

[2] Traité d'Alestakhry, p. 3. On a vu, p. 129 et 264, que les Tobbas désignent les anciens rois du Yémen, lesquels, dans l'opinion des Arabes, conquirent le monde depuis le lieu où le soleil se lève jusqu'à celui où il se couche.

« Madjoudj ; on passe derrière le pays des Slaves ; on traverse les habitations « des Bulgares intérieurs et celles des Slaves ; puis on arrive dans l'empire « romain. Voici la division des marches : le pays situé au nord de Yadjoudj « et de Madjoudj est inhabité et tout à fait inconnu ; mais, à partir de cette « contrée jusqu'au pays des Bulgares et des Slaves, on compte environ qua- « rante marches ; et du pays des Slaves jusqu'à la Syrie, soixante marches « environ [1].

« D'un autre côté, de l'extrémité orientale de la Chine jusqu'à la mer des « Khozars, à travers le Thibet, les habitations des Tagazgaz, des Khirkhyz, et « en passant derrière les Kaymaks, on compte environ quatre mois.

« On parle en Chine plusieurs langues différentes ; quant aux peuples de « race turke, tels que les Tagazgaz, les Khirkhyz, les Kaymaks, les Gozzes et « les Kharloks, leur langue est pour tous la même.

« Les régions situées à l'est sont censées relever de l'empereur de la Chine, « qui réside à Khomdan ; celles de l'ouest dépendent de l'empereur qui réside « à Constantinople [2].

« La Porte des portes (Bab-alabouab [3]) est une ville située sur les bords de « la mer (Caspienne). Au milieu de la ville est un port qui communique avec « la mer. Deux digues, construites sur les bords de la mer, s'avancent l'une « vers l'autre, ne laissant qu'un passage étroit aux navires. A l'entrée du pas- « sage on tend une chaîne, de manière qu'aucun navire ne peut entrer ni « sortir sans permission. Les deux digues consistent en blocs de pierre liés « avec du plomb.

« Au-dessus de la ville est un mur de pierre qui commence à la montagne ; « et la montagne n'offre plus de passage qui donne entrée dans les contrées « musulmanes (situées au midi), tant l'on a mis de soin à effacer les sentiers « qui conduisaient du pays des infidèles dans les provinces musulmanes, tant « les communications sont devenues difficiles. Le mur s'avance jusque dans la « mer, en forme de pointe, et empêche les navires d'approcher du rivage. Ce « mur est construit d'une manière solide et repose sur de bonnes fondations. « La construction remonte jusqu'au règne de Cosroès Nouschirevan (dans le « VIe siècle de l'ère chrétienne).

[1] Traité d'Alestakhry, p. 4.

[2] *Ibid.* p. 5.

[3] Le mot *Porte* se prend ici dans le même sens que le *Puerto* des Espagnols. (Voyez ci-devant p. 36.) Les Arabes ont donné le nom de *Porte* aux divers passages qui traversent la chaîne du Caucase ; la Porte des portes est le passage par excellence, le passage de Derbend, qui se trouve entre la montagne et la côte de la mer Caspienne.

« La Porte des portes est un des plus forts boulevards de l'islamisme. Sur « la montagne qui s'élève à côté, on amasse chaque année du bois, afin d'y « allumer du feu en cas de danger. Au signal donné, les habitants de l'Ader- « baydjan, de l'Arménie et de l'Arran, se mettent sur leurs gardes. Les vagues « de la mer ont plus d'une fois entamé les murs de la ville.

« Les Cosroès avaient compris l'importance de cette chaîne de montagnes, « et ils en avaient confié la défense à des personnes amenées des provinces per- « sanes et d'un dévouement sûr. Afin d'intéresser ces personnes à la prospé- « rité du pays et au maintien de l'autorité persane, ils leur abandonnèrent « toutes les terres qu'elles pourraient cultiver. Entre les colonies qu'ils éta- « blirent dans la contrée, on peut citer : 1° les Thabarseran, 2° les Fylan, « 3° les Lekzis, 4° les Schirvan [1]. Chacune de ces peuplades fut chargée de « défendre le territoire qu'elle occupait.

« Au-dessous de la montagne, du côté qui fait face aux terres musulmanes « (le revers méridional), on remarque, sur les bords de la mer, le canton de « Mascath (Almascath ou la Descente). Les Lekzis occupent un territoire con- « tigu à ce canton, et forment une peuplade nombreuse; ce sont des hommes « gros et grands, et ils possèdent des terres d'une bonne culture; leur pays « est très-peuplé. Chez eux, les hommes libres portent le nom de Khemascheré « (Alkhemascheré); au-dessus des hommes libres sont les princes (Almolouk); « au-dessous sont les Meschac; viennent ensuite les Akrah et les Mehan. « Les Thabarseran occupent la contrée située entre les Lekzis et la Porte des « portes; ce sont des hommes semblables aux Lekzis; mais ils sont moins « nombreux, et ils occupent un territoire moins considérable. Au-dessus du ter- « ritoire des Thabarseran est celui des Fylan; celui-ci est d'une faible étendue.

« La ville de Schaberan se trouve sur les bords de la mer, au-dessous de « Mascath; ce n'est pas une ville considérable; mais elle domine sur un grand « nombre de cantons [2].

« Le Samour est le nom d'une rivière qui traverse le pays des Lekzis; elle « descend des montagnes situées aux environs de Scheky; tantôt elle aug- « mente et tantôt elle diminue. C'est, du reste, une rivière considérable, et « qui donne naissance à un grand nombre de canaux.

« A Bakou et à Moucan, sur les bords de la mer, est la mine de naphte vert « et de naphte blanc. Les villes de Bakou et de Moucan sont séparées par un

[1] Comparez ce passage avec l'Extrait du *Derbend-nameh*, publié par Klaproth dans le Journal asiatique de juin 1829, pag. 439 et suivantes.

[2] Traité d'Alestakhry, p. 79 et 80.

« golfe où l'on pêche le *soumâhy*, poisson qui est transporté dans les contrées « voisines [1]. La côte porte aussi le nom de Moucan, et l'on entend par là des « villages en grand nombre occupés par des mages (adorateurs du feu [2]).

« De Schamakhy à Schaberan, petite ville renfermant une chaire, on compte « trois journées; de Schaberan au pont du Samour, il y a douze parasanges; « et du pont du Samour à la Porte, près de dix parasanges.

« La chaîne (du Caucase) est garnie de châteaux qui furent bâtis par les « Cosroès. Les musulmans y ont établi des troupes chargées de garder les « passages par lesquels les Khozars avaient coutume d'envahir les provinces « musulmanes. Ces châteaux sont au nombre de quatorze, et les hommes « qui les occupent ont été amenés de Moussoul, du Dyar-Rebyé et de la Sy- « rie. Chaque colonie porte le nom de la tribu dont elle a été tirée, et l'usage « de la langue arabe s'est conservé parmi les enfants des colons. Ces Arabes « gardent la Porte, et aucune peuplade n'est en état d'en forcer le passage. « On a établi une barrière entre les Lekzis et les Schirvan, une autre barrière « entre les Schirvan, etc. [3]

« De la Porte des portes, en s'avançant vers le nord, on arrive à Semender [4] « en quatre journées; et de Semender à la ville d'Itil (sur le Volga) en sept « journées, à travers des déserts [5].

[1] C'est l'esturgeon, appelé ailleurs *Sermâhy*.

[2] Traité d'Alestakhry, p. 81 et 82.

[3] *Ibid.* p. 83.

[4] Semender répond à la ville actuelle de Tarkou. (V. l'Extrait du *Derbend-nameh*, publié par Klaproth, *Journ. asiat.* de juin 1829, p. 442 et s.)

[5] Traité d'Alestakhry, p. 95. On ne sera pas fâché de lire, sur la côte occidentale de la mer Caspienne, le récit de Rubruquis, qui parcourut cette contrée en 1254. Rubruquis ayant quitté, le 1er novembre, les bords du Volga, qu'il nomme Etilia, arriva, au bout d'une vingtaine de jours, au confluent du Kur et de l'Araxe. L'extrait suivant est tiré de l'édition latine publiée récemment par la Société de géographie de Paris, p. 380. Voici comment s'exprime Rubruquis: « Partis le jour de Tous les Saints, nous « nous dirigeâmes vers le midi, et nous arrivâmes « le jour de saint Martin (11 novembre) aux « montagnes des Alains. Pendant quinze jours, « nous ne rencontrâmes pas d'habitations. Nous « passâmes un jour et une nuit jusqu'au lende- « main vers la troisième heure, sans trouver de « l'eau. Les Alains résistent encore dans leurs « montagnes, et les Mongols sont obligés de faire « garder les passages qui conduisent dans la « plaine, afin d'empêcher les Alains de venir « enlever leurs troupeaux. La Porte de Fer se « trouve à deux relais de cet endroit; là com- « mence la plaine d'Arcacci. Entre la mer et les « montagnes, il y a quelques Sarrasins appelés « du nom de Lesgi, qui se défendent également « sur les hauteurs. Les Tartares qui étaient pos- « tés au pied des montagnes des Alains nous « donnèrent vingt hommes pour nous accompa- « gner jusqu'au delà de la Porte de Fer. Deux « de ces hommes portaient des hauberts; comme « je demandais d'où provenaient ces armures, on « me dit qu'elles avaient été enlevées aux Alains, « qui les fabriquent eux-mêmes, et qui sont « d'excellents ouvriers. Avant d'arriver à la Porte « de Fer, nous vîmes un château élevé par le

« Le fleuve Itil passe à travers le pays des Russes et des Bulgares. La capitale, nommée aussi Itil, se divise en deux parties : l'une est située à l'occident du fleuve (sur la rive droite), et est la principale; l'autre se trouve à l'orient. Le roi (des Khozars) habite la partie occidentale. Ce roi se nomme dans leur langue Belek; on l'appelle aussi Bek[1]. Cette partie a environ une parasange de long; elle est entourée d'un mur; mais ce mur est bas. Les maisons des habitants consistent en tentes de feutre; une petite partie seulement est bâtie en argile. La ville renferme des marchés et des bains. Il s'y trouve des musulmans: le nombre des musulmans s'élève, dit-on, au delà

« Alains; ce fut là que nous rencontrâmes pour « la première fois des vignes, et que nous bûmes « du vin. Le lendemain nous arrivâmes à la « Porte de Fer, qui a été fondée par Alexandre « le Macédonien; c'est une ville dont l'extrémité « orientale atteint les bords de la mer. Le terrain « sur lequel est bâtie la ville est resserré entre « la mer et les montagnes, et s'avance jusqu'au « sommet d'une montagne située à l'occident. « Il est impossible de passer au-dessus de la ville, « tant les hauteurs sont abruptes, ni au-dessous, « à cause de la mer. On est obligé de traverser « la ville et de franchir la Porte de Fer, qui a « donné à la ville son nom. La ville a plus d'un « mille de long; au haut de la montagne est un « château fort. Pour la largeur de la ville, elle « est d'un bon jet de pierre. Les remparts sont « très-forts, mais sans fossés; les tours sont en « grandes pierres de taille; seulement les Tartares ont abattu la partie supérieure des tours, « et les créneaux des remparts, en égalant les « tours aux murs. Au-dessous de la ville est un « terrain qui ressemble à un paradis. A deux « journées de la Porte de Fer, nous rencontrâmes « une deuxième ville nommée Samaron (Shcaberan?), où se trouvaient beaucoup de juifs. « Nous vîmes, au sortir de cette ville, des murs « qui descendaient des montagnes à la mer. Là, « nous quittâmes la route, qui jusque-là avait « suivi les bords de la mer, et qui (se dirigeant « du côté de Bakou) s'avançait vers l'Orient. « Nous nous portâmes vers le midi, à travers « des montagnes. Le lendemain nous franchîmes « une vallée où l'on apercevait les fondations de « remparts qui s'étendaient d'une montagne à « l'autre, tandis qu'il n'existait pas de chemin « sur les hauteurs. Ce sont les barrières élevées « par Alexandre; elles étaient destinées à arrêter les peuples sauvages des montagnes, de « manière à les empêcher d'envahir les terres « cultivées et les villes. Il existe d'autres barrières occupées par des juifs, et au sujet desquelles je n'ai rien pu apprendre de certain. « Du reste, il y a beaucoup de juifs dans toute « la contrée. Le lendemain, nous arrivâmes à « une grande ville nommée Samag (Schamakhy); le jour d'après, nous entrâmes dans une « vaste plaine appelée Moan (Mogan), à travers « laquelle coule le Kour, et où nous trouvâmes « encore des Tartares. Cette plaine est également « traversée par l'Araxe. Nous arrivâmes devant « le pont de bateaux élevé au confluent des deux « rivières; les bateaux sont maintenus par une « forte chaîne de fer tendue à travers le lit du « fleuve. Ensuite je suivis le cours de l'Araxe, etc. » En ce qui concerne les fabriques d'armes dans le Caucase, comparez le mémoire de M. Frœhn sur les Sirhguran, aujourd'hui nommés *Koubetchi* (*Bulletin de l'académie de Saint-Pétersbourg*, tome IV, ann. 1838, n° 3 et 4), et l'opuscule publié par M. Depping, sous le titre de *Veland le forgeron*. Paris, 1833, pag. 53.)

[1] Constantin Porphyrogénète (*De administrando imperio*, part. II, cap. XLII) se sert du mot πέχ; c'est évidemment le mot turk *beg* ou *bey*, si souvent usité.

« de dix mille; ils possèdent environ trente mosquées. Le palais du roi a été « construit à quelque distance du fleuve; ce palais est en briques. La ville « ne renferme pas d'autre habitation en briques; le roi n'accorde cette fa- « culté à qui que ce soit. Le mur qui entoure la ville est percé de quatre « portes, tournées les unes vers le fleuve et les autres vers la campagne [1].

« Le roi des Khozars est juif. Il entretient, dit-on, auprès de sa personne, « quatre mille hommes environ. Les Khozars sont les uns musulmans, d'autres « chrétiens, plusieurs restent juifs; il y en a aussi qui adorent les idoles. Les « juifs forment le moindre nombre; la majorité se compose de musulmans « et de chrétiens; mais le roi et les personnes qui l'entourent professent le « judaïsme. Du reste, les mœurs des Khozars sont, en général, les mœurs « des idolâtres; quand ils se saluent les uns les autres, ils baissent la tête « pour se faire honneur. L'administration de la capitale repose sur des usages « anciens et contraires à la religion des musulmans; des juifs et des chrétiens. « L'armée se compose de douze mille hommes; quand un de ces hommes « meurt, il est remplacé par un autre. Ils reçoivent un traitement modique « et exigu.

« Les revenus du roi proviennent de droits d'octroi, et du dixième [2] qui se « prélève sur les marchandises, d'après un système particulier aux Khozars, « sur tous les chemins, sur chaque mer et rivière. Il se fait également fournir, « par les habitants des bourgs et des campagnes, les divers objets (en nature) « dont il a besoin.

« Le roi choisit neuf juges parmi les juifs, les chrétiens, les musulmans « et les idolâtres. Quand il se présente un procès, ce sont ces hommes qui « le jugent; les parties ne s'adressent pas au roi, mais à ces hommes. Au « moment où les juges siégent, quelqu'un est chargé de servir d'intermédiaire « entre le roi et les juges.

« La principale nourriture des Khozars consiste en riz et en poisson.

[1] Ce passage et ce qui suit, jusqu'à la fin, a été extrait par Alestakhry, de la relation d'Ahmed Ibn-Fozlan; et une grande partie de la Relation d'Ibn-Fozlan se retrouve dans le grand dictionnaire géographique de Yacout. Toute la portion qui concerne les Khozars a été publiée par M. Frœhn, dans les Mémoires de l'Académie de Saint-Pétersbourg, ann. 1822, t. VIII, et l'extrait de Yacout a été rapproché du récit d'Ibn-Haucal, récit où se retrouve, sauf quelques variantes, celui d'Alestakhry. Je crois inutile de relever les différences qui existent entre le travail de M. Frœhn et le mien, et je me contente de renvoyer le lecteur au mémoire en question, et aux savants éclaircissements qui l'accompagnent

[2] Par *dixième*, il faut entendre un droit quelconque prélevé sur les marchandises, abstraction faite de la quotité.

« Les marchands habitent de préférence dans la partie de la ville qui est « située sur la rive orientale. On y trouve aussi les personnes qui professent « l'islamisme, ainsi que les établissements affectés au commerce. Quant à la « partie occidentale, elle est la demeure spéciale du roi, des personnes de « son service, de ses troupes et des Khozars de distinction.

« La langue des Khozars se distingue de toutes les autres. Quant au fleuve « Itil, il prend sa source auprès du pays des Khirkhyz ; son cours a lieu entre « le pays des Kaymaks et celui des Gozzes ; c'est ce fleuve qui sert de sépa- « ration aux deux peuples. Il s'avance à l'occident, derrière la ville de Bulgar ; « puis il retourne vers l'orient, et passe successivement devant le pays des « Russes, devant Bulgar et le pays des Berthas ; enfin, il se jette dans la « mer des Khozars [1].

« La ville de Semender appartient aux Khozars. Entre cette ville, celle « d'Itil et la Porte des portes, jusqu'aux frontières du pays de Saryr, on compte « à peu près quatre mille vignes. Les raisins forment la meilleure partie des « fruits que produit le pays. On remarque parmi les habitants beaucoup de « musulmans. Le roi du pays est juif et appartient à la famille du roi des « Khozars. Entre le pays de Semender et celui du Saryr, il y a une distance « de deux parasanges ; un état de paix règne entre les deux peuples. Les « habitants du Saryr sont chrétiens ; les habitants du Saryr et les musul- « mans vivent en paix, tout en s'observant constamment les uns les autres. « Je ne connais pas chez les Khozars d'autre agrégation d'hommes que Se- « mender.

« Les Berthas sont limitrophes des Khozars ; aucun autre peuple ne les « sépare ; les Berthas sont répandus dans la vallée de l'Itil. Les Khozars ne res- « semblent pas aux Turks ; ils ont les cheveux noirs et l'on en distingue deux « espèces : les uns, appelés Caradjours, sont bruns et d'un teint tellement foncé « qu'ils tirent sur le noir ; on les prendrait pour une race indienne ; les autres « sont blancs et d'une beauté parfaite. Les Khozars qui, chez nous, sont plongés « dans l'esclavage, appartiennent aux adorateurs des idoles, lesquels (à la dif- « férence des juifs, des chrétiens et des musulmans) regardent comme permis « de vendre leurs enfants et de se vendre les uns les autres.

« Quant au gouvernement des Khozars, le personnage qui occupe la pre- mière place porte le titre de khakan des Khozars ; il est placé au-dessus du roi des Khozars ; mais c'est de celui-ci qu'il reçoit sa dignité. Quand on veut

[1] Traité d'Alestakhry, p. 95. (Sur le Volga, voyez ci-devant, p. 81, 289 et 292.)

« nommer un khakan, on amène la personne qu'on a en vue, et on lui serre « une corde autour du cou ; lorsque cette personne est sur le point de perdre « la respiration, on lui dit : *Combien de temps désires-tu garder cette dignité ?* « Il répond : *Tant d'années.* S'il meurt avant l'espace fixé, on ne s'occupe plus « de lui ; mais si, le moment venu, il n'est pas mort, on le fait périr.

« La dignité de khakan est réservée aux personnes d'une certaine naissance. « Le khakan n'a pas le pouvoir de commander ni de défendre ; seulement on « a pour lui les plus grands égards, et quand on arrive en sa présence, on « baisse la tête. Personne, excepté le roi, ne peut entrer chez lui, et le roi « ne va le visiter que dans les cas extraordinaires. Quand le roi entre chez le « khakan, il se roule par terre et l'adore. Ensuite il se lève et attend que le « khakan lui permette de s'approcher. Dans les circonstances critiques, le « khakan est dans l'usage de sortir ; mais ni les Turks, ni les autres nations « infidèles de la contrée ne peuvent le voir ; ils sont obligés de s'éloigner et « d'éviter de se trouver devant lui, par respect pour son rang. Lorsque le « khakan est mort et enterré, personne ne peut passer devant son tombeau, « si ce n'est à pied et en tenant la tête baissée ; on ne remonte à cheval que « lorsque le tombeau n'est plus en vue.

« Une des choses qui montrent le grand respect des Khozars pour leur « roi, c'est que quelquefois le roi désire la mort de l'un d'entre eux, même « parmi les plus puissants, et cependant il ne veut pas avoir la responsabilité « de cette mort. Alors il ordonne à cette personne de se tuer elle-même ; et « cette personne, retournant chez elle, met fin à ses jours.

« La dignité de khakan est réservée à certaines familles, lesquelles « n'exercent ni autorité ni pouvoir. Lorsqu'un homme a été choisi pour porter « ce titre, on l'installe sans tenir compte de son premier état. On n'élève à « la dignité de khakan que des personnes qui professent le judaïsme. Le trône « et le pavillon d'or qui se trouvent chez les Khozars, sont réservés pour le « khakan ; les tentes du khakan, dans les marches, sont placées au-dessus de « celles du roi ; également, dans les villes, la demeure du khakan domine la « demeure du roi [1].

« Les Berthas habitent des maisons en bois [2], et se répandent dans les cam- « pagnes. Quant aux Baschkirs, ils se divisent en deux parties : l'une est « établie sur les frontières des Gozzes, derrière les Bulgares, et compte en- « viron deux mille hommes ; leur demeure est impénétrable ; mais ils se

[1] Traité d'Alestakhry, p. 96. — [2] Appelées encore à présent *Kibitka.*

« trouvent sous la dépendance des Bulgares ; l'autre partie [1] est limitrophe des « Petchénègues. Les Baschkirs et les Petchénègues appartiennent à la race des « Turks, et touchent au pays des Romains.

« La langue des Bulgares ressemble à celle des Khozars ; les Berthas et les « Bulgares sont musulmans. On dit que chez les Berthas et les Bulgares le « jour est très-court ; c'est au point qu'un homme ne peut pas faire, en un « jour, plus d'une demi-parasange.

« Les Russes se divisent en trois ramifications : l'une est voisine des Bul- « gares, et leur roi réside dans la ville de Koutâbah [2], ville plus grande que « celle de Bolgar ; la deuxième division porte le nom de Alsalaouyé, et la « troisième celui de Alautsanyé. Le roi de la troisième division réside à Arba. « Les marchands se rendent jusqu'à Koutâbah ; quant à Arba, personne ne « peut y aborder ; car les habitants mettent à mort tout étranger qui s'intro- « duit chez eux. Ceux-ci descendent le cours des rivières et se livrent au com- « merce ; mais ils ne font rien connaître de leurs affaires, et ne souffrent pas « que personne se mette de leur compagnie [3]. On exporte d'Arba la martre « zibeline noire (sammour) et du plomb.

« Chez les Russes, quand un homme meurt, on brûle son corps, et on « brûle aussi, avec ses effets, les esclaves femelles qui consentent à mourir. « Les Russes portent des robes (kortka [4]) courtes, (tandis que les Bulgares et « les Khozars les portent longues.)

« La situation d'Arba est entre les Khozars et les grands Bulgares [5]. Les « Russes d'Arba s'étendent jusqu'aux (anciennes) provinces grecques, et se

[1] Celle qui est établie sur les bords du Danube.

[2] Probablement la ville de Kiew, sur le Dniéper. On sait que Kiew fut fondée au temps de Rourik, dans la dernière moitié du IXe siècle, et que dès ce moment cette ville devint un des principaux centres de l'empire russe. Ditmar, évêque de Mersebourg, s'exprime ainsi : « Urbs « autem Kitovia, quæ istius regni caput est. » (Voyez le Recueil de Leibnitz, intitulé *Scriptores rerum Brunsvicensium*. Hanovre, 1707, t. I, p. 426.)

[3] Ce sont les Russes qui descendaient le Volga et de là se jetaient sur les côtes de la mer Caspienne. (Voy. ci-devant p. 292.)

[4] Il s'agit ici de l'habillement cosaque, qui s'appelle encore kortka. Constantin Porphyrogénète, appliquant le même usage aux Petchénègues qui avaient consenti à vivre sous la domination des Gozzes, dit que cette partie de la nation faisait usage de robes qui ne descendaient que jusqu'aux genoux et qui étaient sans manches, et que par là elle se distinguait des Petchénègues qui s'étaient rapprochés du Danube. (Voyez le traité *De administrando imperio*, part. II, cap. XXXVIII.)

[5] Les grands Bulgares désignent probablement les Bulgares du Volga. Rubruquis s'exprime ainsi, p. 252 : « Etilia, major fluvius quam « unquam viderim, venit ab aquilone, de majori « Bulgaria tendens ad meridiem. » D'un autre côté, Rubruquis, à la page 216, donne le nom de *minor Bulgaria* aux pays riverains du Danube. Il est à regretter que les écrivains du moyen

« trouvent au nord par rapport à elles. Ils sont nombreux, et telle est leur « force, qu'ils ont imposé un tribut aux Bulgares qui étaient limitrophes des « Romains. A l'égard des Bulgares intérieurs, ils sont chrétiens [1].

« De la ville d'Itil à Semender on compte huit journées, et de Semender « à la Porte des portes, quatre journées. Entre le royaume du Saryr et la « Porte des portes il y a quatre journées. D'Itil au commencement du pays « des Berthas il y a une distance de vingt journées. On compte environ quinze « journées depuis le commencement du pays des Berthas jusqu'à son extré- « mité. Depuis le commencement du pays des Berthas jusqu'à celui des Pet- « chénègues il y a dix marches. Depuis Itil jusqu'aux Petchénègues il y a la « distance d'un mois. D'Itil à Bolgar, par la route du désert [2], il y a environ « un mois; par eau, il y a à peu près deux mois en remontant le fleuve, et vingt « jours en le descendant. De Bulgar au commencement du pays des Romains « on compte environ dix marches [3]; de Bulgar pour aller à Koutâbah il y a « à peu près vingt marches. Du pays des Baschkirs pour aller chez les Bul- « gares intérieurs on compte environ vingt-cinq marches [4]. »

âge, occidentaux et orientaux, ne déterminent pas toujours les régions dont ils veulent parler. Sur les cartes d'Édrisi, les Autsanyé, dont Édrisi écrit le nom *Artsan*, et dont Arba était le chef-lieu, sont placés au nord de Bolgar, près de l'endroit où un prétendu bras du Volga, qu'Édrisi nomme *Saguir* ou *Saguinou*, se sépare du corps principal, pour aller se jeter dans la mer Noire. Je suis porté à croire que la ville d'Arba اربا n'est pas autre que la ville de Perm (بيرما ou Barma), ville capitale de la Permie, et qui a joué un grand rôle dans le moyen âge. Quant au prétendu bras du Volga, voy. ci-devant, p. 290.

[1] Sur les Bulgares intérieurs, ou les Bulgares du cours inférieur du Volga, voyez ci-devant, p. 81. Le passage entier semble s'éclaircir à l'aide d'un passage correspondant d'Ibn-Haucal, qui a eu sous les yeux le Traité d'Alestakhry, et qui écrivait quelques années après lui: « Les « Russes (par la facilité que leur donnent le « Volga, le Don et le Dniéper) n'ont pas cessé « de venir commercer chez les Khozars et les « Romains. Les grands Bulgares se sont rappro- « chés des Romains, du côté du nord; ils étaient « fort nombreux; un fait qui montre leur puis- « sance, c'est qu'ils (les Bulgares du Danube) ont « jadis imposé un tribut sur les provinces ro- « maines qui leur étaient limitrophes. Quant aux « Bulgares intérieurs, on remarque parmi eux « des chrétiens et des musulmans. En ce moment « il ne reste plus (sur le Volga et le Don) ni Bul- « gares, ni Berthas, ni Khozars. Les Russes ont en- « vahi toutes ces contrées et s'en sont emparés. « Ceux des habitants qui ont échappé de leurs « mains se sont dispersés dans les contrées voi- « sines; ils y sont restés pour se trouver plus près « de leur patrie, dans l'espoir de faire la paix avec « les vainqueurs, et de vivre sous leur autorité. » Ibn-Haucal dit ailleurs que les Russes ruinèrent la ville de Bolgar, l'an 358 (968 de J. C.), et envahirent aussi les villes d'Itil et de Semender.

[2] Rubruquis, page 375, fait observer que la vallée du Volga était couverte de pâturages, mais qu'à une certaine distance on ne voyait qu'un sol aride.

[3] Ce nombre paraît erroné. Édrisi (tome II de la traduction française, p. 403) a lu, *de Bulgar au commencement du pays des Russes*, et cette leçon est préférable.

[4] Traité d'Alestakhry, p. 97.

TABLES DES RÉGIONS SEPTENTRIONALES[1].

1° BAYONNE (Bayouné). 218.

D'après Ibn-Sayd, *23e degré 40 minutes de longitude et 44e degré de latitude.*

Bayonne est une ville maritime de la Navarre (Nabarry), dans le sixième climat. Suivant Ibn-Sayd, sa situation est sur les bords de la mer Environnante, dans le royaume de Navarre. Il sort de son port un grand nombre de navires[2]. A l'occident, derrière la montagne de la Sierra, est la capitale de la Navarre, Pampelune[3].

2° BORDEAUX (Bordal ou Bordyl, chez les Romains *Burdigala,* et dans le moyen âge *Bordel*). 208.

Suivant Ibn-Sayd, *25e degré de longitude et 44e degré de latitude.*

Bordeaux se trouve hors de l'Andalos, dans le pays des Francs, au commencement du sixième climat. Sa situation est au nord de Barcelone. Les épées qu'on y fabrique sont célèbres. Elle est bâtie à l'orient d'une petite mer d'eau douce, dans laquelle se jette le fleuve de Toulouse (la Garonne); le fleuve sort ensuite de cette mer (l'espèce de golfe qu'on appelle Gironde), et va se jeter dans la mer Environnante.

3° TOULOUSE (Tholouzé, chez les Romains *Tolosa*). 218.

Suivant Ibn-Sayd, *27e degré 3 minutes de longitude et 44e degré de latitude.*

Toulouse est une ville du pays des Francs, dans le sixième climat. Ibn-Sayd s'exprime ainsi : « A l'orient de Bordeaux est la ville de Toulouse, « dont le prince, qui est d'origine franque, possède, dit-on, dans les mon- « tagnes situées au nord et à l'orient, plus de mille châteaux; ce prince (le « duc de Languedoc) est voisin du roi de France. Le fleuve qui coule au « midi (la Garonne) est remonté par les navires qui viennent de la mer « Environnante avec de l'étain et du cuivre apportés de l'Angleterre et de « l'Irlande; de Toulouse, ces métaux sont transportés à dos d'animaux à Nar- « bonne, d'où on les expédie sur des navires francs pour Alexandrie[4]. »

4° MARSEILLE (Marschylya, chez les Grecs *Massalia,* et chez les Latins *Massilia*).

[1] Ici encore, et pour le même motif que dans les chapitres précédents, on n'a pas laissé les noms de lieux dans le même ordre que dans l'édition du texte.

[2] Bayonne, au moyen âge, faisait des expéditions dans les mers les plus éloignées.

[3] Il a été parlé de cette chaîne de montagnes ci-devant, p. 85 et 238.

[4] Ce genre de commerce remonte jusqu'à l'antiquité; il se faisait par l'intermédiaire des Marseillais. (Voyez Diodore de Sicile, liv. V, ch. XXII.)

D'après Ibn-Sayd, *29e degré de longitude et 43e degré de latitude.*

Marseille est un des ports du pays des Francs, dans le sixième climat. Sa situation est à l'occident de la Lombardie.

208. 5° (MILAN, capitale de) la Lombardie (Milân, chez les anciens *Mediolanum*).

D'après Ibn-Sayd, *30e degré 37 minutes de longitude et 43e degré 50 minutes de latitude.*

La Lombardie (Allonbardyé) est une province de la Grande-Terre, au commencement du sixième climat. Quelques personnes prononcent Alonbardyé (partant de l'idée que la lettre *L*, qui commence le nom, fait partie de l'article, et que la forme du mot est *Onbardyé*). La Lombardie est bornée par des montagnes du côté de Gênes; le prince de la Lombardie, en ce moment, est (le fils de) l'empereur de Constantinople, qui a hérité de cet état par son oncle maternel le marquis [1].

A l'occident de la Lombardie est le pays du roi d'Aragon (Reyderagoun), lequel est en face de l'île de Mayorque; cette île dépend du roi d'Aragon et a l'Espagne à l'ouest. Dans le mot *reyderagoun, reyde* signifie *roi,* et *ragoun* la contrée sur laquelle le prince exerce son autorité [2].

6° GÊNES (Djenoua, chez les Romains *Genua*).

D'après Ibn-Sayd, *31e degré 3 minutes de longitude et 41e degré 20 minutes de latitude.*

Gênes se trouve dans le cinquième climat; c'est la principale ville des Génois, peuple d'entre les Francs. Suivant Ibn-Sayd, cette ville est sur le côté occidental d'un grand golfe, formé par la mer Méditerranée: en effet, entre elle et l'Andalos [3], la mer s'avance vers le nord. Les montagnes de la Lombardie s'étendent jusqu'auprès de Gênes. Gênes se trouve à l'occident du pays des Pisans. Au rapport d'Édrisi, Gênes possède des jardins et des cours d'eau; le port de la ville est beau et sûr; on y entre du côté de l'occident. Je tiens d'un homme du pays que la situation de Gênes est au pied d'une grande montagne, sur les bords de la mer; son port est entouré d'un mur; c'est une ville extrêmement considérable: on y remarque des jardins fournissant toute sorte de fruits; les maisons des habitants sont grandes; on les pren-

[1] Aboulféda veut parler de Théodore Paléologue, fils de l'empereur Andronic. En 1306, Jean, marquis de Montferrat, étant mort sans enfants, Théodore, fils de sa sœur, lui succéda.

[2] L'île de Mayorque fut d'abord annexée au royaume d'Aragon; ensuite elle forma un royaume particulier. (Voyez ci-devant, p. 271.)

[3] Sur l'Andalos, considéré dans sa plus grande extension, voyez ci-devant, p. 234, note.

drait pour des châteaux forts; voilà pourquoi on n'a pas cru nécessaire d'entourer la ville d'un rempart. Gênes possède plusieurs sources qui donnent de l'eau à boire aux habitants, et à l'aide desquelles on arrose les jardins[1].

7° PISE (Byzé, chez les Romains *Pisæ*).

Par induction, *32e degré de longitude et 46e (41?) degré 26 minutes de latitude* (d'après Ibn-Sayd, 33e degré et demi de longitude, 41e degré de latitude).

Pise est une ville du sixième climat, à l'angle septentrional de l'Andalos. Le territoire de cette ville est situé à l'occident du pays de Rome. Pise n'obéit pas à un roi; elle est sous l'autorité du pape, qui est comme le khalife des chrétiens[2]; c'est de Pise que viennent les hommes d'origine franque appelés chez nous Albeyazené[3]. En face de Pise, dans la mer, est l'île de Sardaigne.

8° VENISE (Benedekyé).

D'après Ibn-Sayd, *32e degré de longitude et 44e degré de latitude;* d'après *l'Athoual,* 36e degré de longitude, et 46e degré de latitude.

Venise est la capitale du pays des Vénitiens (Bénèdiké)[4], dans le sixième climat. Suivant Ibn-Sayd: « Venise se trouve à l'orient de la Lombardie, à « l'extrémité du canal appelé golfe des Vénitiens (djoun-albénèdikè). La ville « est bâtie (sur pilotis) dans la mer, et les navires en sillonnent la plus « grande partie, à travers les maisons. Chaque habitant entretient une barque 210
« à la porte de sa demeure; il n'y existe pas de lieu pour circuler, si ce n'est « le passage couvert (alsâbâth), où se fait le change des monnaies, et qu'on « a disposé à l'intention des personnes qui ont envie de se promener. Le chef « des Vénitiens est un homme tiré de leur sein, auquel on donne le titre de « doge (douk).

« Une des rivières du pays des Vénitiens produit un or dont la couleur « tire sur le vert[5]. Dans le voisinage, poussent des arbres, et avec ces arbres « on dispose les grands pieux (sur lesquels la ville est bâtie).

« La mer des Vénitiens (le golfe Adriatique) a sur ses bords les montagnes « de l'Esclavonie, qui produisent des pieux et nourrissent des faucons, ainsi

[1] Ibn-Sayd dit, de plus, qu'à Gênes on travaille le lin, et qu'il s'y fabrique des tissus d'or.

[2] Les Pisans se distinguèrent, comme Guelfes zélés et comme partisans des papes, au milieu des guerres intestines de l'Italie.

[3] Beyazené est la forme plurielle arabe du mot *Pisan,* ou plutôt *Byzan.*

[4] Anciennement *Veneti,* et chez Constantin Porphyrogénète Βενετικοί.

[5] Ce fait paraît inexact ou du moins exagéré.

« que des hommes d'une grande bravoure, à l'aide desquels les Vénitiens ont « vaincu sur mer les Génois. »

Les Vénitiens possèdent quelques petites îles, ainsi que l'île de Négrepont. Les environs de l'île de Négrepont sont infestés d'un nombre inconcevable de corsaires [1].

Au nord-est de Négrepont est la principauté de Thèbes (Estyb, ou Estiva, en Béotie). On fabrique dans ce pays de la soie minérale [2].

9° ROME (Roumya et Rouma, anciennement *Roma*).

D'après Alkharizmy, 35e degré et demi de longitude et 43e degré 50 minutes de latitude; d'après Ibn-Sayd, *33e degré de longitude et 41e degré 31 minutes de latitude;* d'après le *Canoun,* 35e degré 20 minutes de longitude, et 40e degré 50 minutes de latitude.

Rome est le lieu de la résidence du pape, dans le cinquième ou le sixième climat; c'est la ville qu'on nomme Rome la grande (Alroumya Alkobra). Suivant Ibn-Sayd : « Cette ville est bâtie sur les deux rives du fleuve du cuivre « (nahr alsofar [3]). » C'est une cité célèbre, servant de résidence au khalife des chrétiens, appelé du nom de *pape*. Sa situation est au midi, par rapport au golfe des Vénitiens, et à l'occident, par rapport à la Calabre. On lit dans le

[1] Voyez ci-devant, p. 276.

[2] C'est-à-dire, probablement, des étoffes brochées d'or et d'argent. Thèbes fut une des villes où l'empereur Justinien, quand il reçut les vers à soie de la Chine, établit des fabriques de ce précieux tissu. Thèbes, au moyen âge, conservait encore cette industrie. (Voyez l'Histoire de Venise, par Daru, 2e édition, tom. III, p. 148 et suiv.)

[3] Ibn-Sayd ajoute (fol. 84) que ce fleuve avait été recouvert de cuivre, dans le fond et sur les côtés, pour empêcher les mouvements de terrain. D'un autre côté, on lit dans le Traité d'Édrisi, traduction française, t. II, p. 251, que le fleuve de Rome était pavé en lames de cuivre, en sorte qu'aucun navire ne pouvait y jeter l'ancre. « Ce fleuve, ajoute Édrisi, est pour les Romains « un moyen de compter les dates; car ils disent: « *A partir de l'ère du cuivre.* » Il y a ici une pensée qui n'a été aperçue par personne, et qui a trompé Édrisi, Ibn-Sayd et Aboulféda. Édrisi a voulu parler de l'ère d'Auguste, adoptée en Espagne, et qui commençait 39 ans avant J. C. Isidore de Séville, écrivain du VIe siècle de notre ère, s'exprime ainsi, *Opera omnia.* Paris, 1601, in-fol. (*Origines sive etymologiæ,* liv. V, ch. XXXVI): « Era singulorum annorum constituta est à Cæ- « sare Augusto, quando primum censum exegit « ac Romanum orbem descripsit. Dicta autem « *era* ex eo quod omnis orbis æs reddere pro- « fessus est reipublicæ. » On lit *ibidem, De natura rerum,* chap. VI : « Æra quoque Cæsaris Augusti « tempore posita est. Dicta est autem *æra,* ex « quo orbis æs reddere professus est reipublicæ. » Cette ère fut suivie en Espagne jusque vers la fin du moyen âge. Les conciles d'Espagne sont datés d'après cette ère; on la retrouve sur les monnaies arabo-latines du roi Alphonse X. (Voy. le *Museum Cuficum Borgianum,* par Adler, part. I, p. 91. Seulement Adler n'a pas bien lu toutes les légendes.) Les écrivains arabes d'Espagne étaient, en général, au courant de cette manière de dater. Makkari s'exprime ainsi en parlant de l'empereur Auguste: « César, du règne

livre d'Édrisi, que les murs de Rome ont vingt-quatre milles de tour, que la ville est bâtie en briques, qu'elle a une rivière (le Tibre) qui la coupe par le milieu, et que la rivière est traversée par des ponts qui servent de communication de la rive orientale à la rive occidentale. Suivant l'auteur de l'*Azyzy*, Rome est une grande ville, entourée de montagnes, du côté de l'occident et du midi; au contraire, le côté oriental est uni. Du côté du nord, se déploie la mer.

10° SEBECLOU. 218.

D'après Ibn-Sayd, *33e degré 54 minutes de longitude et 46e degré 52 minutes de latitude.*

Sebeclou est une ville du pays des Allemands, dans le septième climat. Ibn-Sayd s'exprime ainsi : « Au nord des montagnes de la Croatie, est la ville « de Sebeclou, dans laquelle se fabriquent les épées devenues célèbres et « connues sous le nom d'*épées d'Allemagne*[1]. Dans la montagne qui dépend « de la ville, est une mine de fer; on dit même qu'une certaine partie de la « montagne fournit un fer empoisonné, avec lequel on fabrique des sabres « et des khandjars dont les princes se réservent exclusivement l'usage[2]. A « l'orient, sous la même latitude que Sebeclou, est la ville de Nafsyn, « qui est en possession de renfermer les savants et les sages d'entre les Alle-

« duquel part l'ère du cuivre, avant la naissance « du Messie. » Maccari dit ailleurs : « L'ère du « cuivre en usage chez les Barbares. » Le savant M. Quatremère, qui a rapporté ces deux passages, ne les a pas bien rendus; il traduit ainsi le premier : « César, dont l'ère, qui est celle des « Romains, a précédé la naissance du Messie. » Le deuxième passage est ainsi rendu par M. Quatremère : « L'ère des Romains, qui est connue « des peuples étrangers. » (Voyez le Journal asiatique de novembre 1835, p. 390.) D'un autre côté, M. Frœhn, qui ne connaissait pas les passages d'Isidore, se laissant tromper par le mot arabe *sofar*, qui se dit de tout ce qui est jaune, a traduit les mots *tarykh-alsofar* par *ère des jaunes.* (Voy. le Bulletin de l'Académie de Saint-Pétersbourg, t. II, p. 182). Il existe un mémoire spécial sur l'ère d'Espagne. Voyez le volume intitulé, *Obras chronológicas del marques de Mondejar.* Valence, 1744, in-f°. Resterait à savoir ce qui a pu induire ainsi en erreur Édrisi. Le mot arabe *sofar* se dit du cuivre et de tout ce qui est jaune. Édrisi a-t-il été trompé par l'épithète de *flavus* ou jaune, donnée par Virgile au Tibre et qui faisait allusion à la couleur habituelle de ses eaux? Puisque j'en suis sur l'article du Tibre, je relèverai encore une erreur de la traduction française d'Édrisi, à l'endroit cité. Il y est parlé d'un canal situé entre les deux murs de Rome, et dont aucun auteur n'a fait mention; ce canal aurait été pavé au moyen de plaques de cuivre, ayant chacune quarante-six coudées de long. Le texte arabe parle uniquement d'un canal couvert, c'est-à-dire d'un égout recouvert de plaques de cuivre.

[1] Sur ces épées, voyez mes Extraits des historiens arabes des Croisades, p. 357.

[2] La lecture du nom de Sebeclou est incertaine. Tout porte à croire qu'il s'agit ici de quelque ville de Styrie, pays qui est très-riche en métaux, et où de tout temps il y a eu des forges considérables.

« mands. Cette dernière ville est sous le 34e degré et demi de longitude[1]. »

220. 11° ARAZ.

D'après Ibn-Sayd, *34e degré et demi de longitude et 58e degré 50 minutes de latitude.*

Araz est une des capitales du pays des Slaves (Saclab[2]), au nord du septième climat. Suivant Ibn-Sayd : « La situation de cette ville est sur les bords « de la mer Environnante, et elle est un des chefs-lieux des princes slaves « établis du côté de l'occident. A la vérité, les Allemands, les Hongrois et « les Baschkirs se sont emparés de tous les pays slaves. Cette ville est fa- « meuse et très-forte; elle est située au milieu d'un grand lac d'eau salée, « et l'on n'y entre qu'à l'aide d'une chaussée faite de main d'homme[3]. »

12° LUCERIA (Louscheyra).

D'après Ibn-Sayd, *35e degré 26 minutes de longitude et 42e degré de latitude.*

Luceria est une ville de Lombardie[4], dans le sixième climat. Ibn-Sayd rapporte que cette ville dépend de l'empereur; quand l'empereur (Frédéric II) se fut rendu maître de la Sicile, il enleva les musulmans de l'île et les établit à Luceria[5].

13° SEBENICO (Sebenicou).

D'après Ibn-Sayd, *37e degré 40 minutes de longitude et 45e degré de latitude.*

Sebenico est une des capitales du pays des Hongrois, dans le sixième climat. Suivant Ibn-Sayd : « Sa situation est sur la rive septentrionale du golfe « de Venise. Les Tartares s'étant avancés jusque sous ses murailles, les Hon- « grois, les Baschkirs et les Allemands réunirent leurs forces auprès de cette « ville, et firent essuyer aux Tartares une défaite qui leur ôta l'envie de

[1] Ce nom n'est pas plus certain que le précédent. D'après Ibn-Sayd, on devrait lire *Hessyn*. De son côté, Édrisi a écrit Bansyn et Bafsyr. (Voyez au tome II de la traduction française, p. 377.) Édrisi dit, de plus, que cette ville est comptée au nombre des villes les plus anciennes, et qu'elle est habitée par de savants Grecs; cette dernière circonstance me donne lieu de croire qu'il s'agit ici de la capitale des Serbes, chez lesquels le christianisme fut introduit par saint Methode et d'autres missionnaires grecs, au xe siècle de notre ère. On sait que ces missionnaires se mirent tout de suite en devoir de traduire la Bible du grec dans le dialecte slave, qui avait cours chez les Serbes. Il dut donc se former dans la capitale une espèce d'académie grecque. Une autre version slave de la Bible ne tarda pas à être mise en circulation dans la Moravie; mais cette version fut faite d'après la version latine.

[2] Les Slaves sont appelés, par les écrivains byzantins, Σάχλαβοι et Σκλαβηνοί. C'est de là que nous avons fait *Esclavons*.

[3] Le nom d'Araz est encore incertain. Il s'agit peut-être ici de la ville de Hambourg.

[4] Par Lombardie, il faut entendre le continent italien.

[5] Sur cette transplantation, voyez mes Extraits des historiens arabes des Croisades. Paris, 1829, p. 482.

« retourner dans ces contrées[1]. A l'occident de cette ville, sur les bords du « golfe, sont les montagnes de l'Esclavonie (Eschkafounyé). » 210.

14° BORSCHAN.

D'après le *Resm*, le *Canoun*, l'*Athoual*, et Ibn-Sayd, *le 40e degré de longitude et le 45e degré de latitude.*

Borschan, ville du sixième climat. Suivant Ibn-Sayd, c'est le nom de la capitale du pays des Bordjans, peuple qui se fit jadis remarquer par sa bravoure, et qui fut ensuite vaincu et exterminé par les Allemands, à tel point qu'il n'en existe plus aujourd'hui de débris, ni même de vestige[2].

15° ATHÈNES (Eyteyné, anciennement Ἀθῆναι).

D'après Ibn-Sayd, *42e degré 40 minutes de longitude et 37e degré 20 minutes de latitude;* d'après l'*Athoual*, 42e degré 40 minutes de longitude et 43e degré de latitude; d'après le *Canoun*, 43e degré de longitude et 43e degré de latitude.

Athènes, ville du quatrième climat, a été le séjour des philosophes grecs; c'est ce qu'on lit dans le *Canoun*. Ibn-Sayd rapporte que la puissance de Lascaris, empereur de Constantinople, s'étend jusqu'à cette ville[3]. La situation d'Athènes est au sud-ouest de Constantinople. Suivant Ibn-Haucal, Athènes est une ville voisine de la mer, et servant de point de réunion aux chrétiens[4]; c'était le foyer de la philosophie des Grecs et le lieu où se conservaient leurs sciences et leurs doctrines philosophiques.

[1] Au lieu de *Sebenicou*, le manuscrit d'Ibn-Sayd porte *Synecou*. En ce qui concerne l'invasion des Tartares jusque sur les bords de la mer Adriatique, voyez l'Histoire des Mongols, de M. d'Ohsson, t. II, p. 158, et la partie correspondante de l'ouvrage de M. de Hammer.

[2] Ibn Sayd place la ville de Borschan au nord-ouest d'Athènes, et il prolonge le pays des Borschans jusqu'auprès de Constantinople. « Le terr« ritoire de Constantinople, dit-il, consistait dans « l'origine en prairies. L'empereur Constantin, « voulant fonder cette capitale, fut obligé d'user « d'artifices pour vaincre la résistance du roi des « Borschans. » Ibn-Sayd ajoute que, de son temps, la contrée située entre la capitale des Borschans et Constantinople était occupée par les Kharaytes, restes des anciens Grecs, mais que cette contrée était restée jusque-là fermée aux investigations des musulmans. Ce passage ne nous éclaire pas sur l'origine des mots Borschan et Bordjan; mais il fixe la place occupée par les premiers. (Voyez du reste ci-devant, page 283; voyez aussi le Traité d'Édrisi, t. II, pages 391 et 397.) Le mot *Bordjan* paraît quelquefois désigner les Bulgares établis auprès du Danube. (Voy. les notes de M. Quatremère, sur Raschyd-eddin, p. 405, ainsi que l'ouvrage de M. d'Ohsson, sur les peuples du Caucase, p. 260.) Probablement ce nom a été aussi appliqué aux Avares et aux Serbes.

[3] Par Lascaris, il faut entendre le jeune prince au nom duquel Michel Paléologue avait d'abord conquis la ville de Constantinople sur les Latins.

[4] Ibn-Haucal veut dire que, de son temps, Athènes était encore une ville puissante par ses lumières, et où l'on venait éclaircir ses doutes.

220. 16° MASCHCA.

D'après Ibn-Sayd, *43e*[1] *degré de longitude et 58e degré 20 minutes de latitude.*

Maschca est une ville slave, au nord du septième climat. Au rapport d'Ibn-Sayd, le prince de cette ville, qui est de race slave, règne sur de vastes états et a des armées nombreuses[2].

17° BARGHADEMÂ.

D'après Ibn-Sayd, *45e*[3] *degré et demi de longitude et 57e degré de latitude.*

Barghademâ est la capitale de la presqu'île (Djezyré) du même nom, au nord du septième climat. Ibn-Sayd s'exprime ainsi : « La grande presqu'île « des Slaves (Djezyret-alsaclab), au nord et à l'est de laquelle le monde cesse « d'être habité, est située sur la mer Environnante (la mer d'Allemagne et la « Baltique); elle a environ sept cents milles de long, et, à peu près, vers le « milieu, trois cent trente milles de large. On y remarque des rivières, des « montagnes, des villes, des hameaux, et une nombreuse population[4]. Ce « peuple, dit-on, professe la religion des mages et adore le feu, qu'il regarde « comme l'élément le plus utile[5]. On ajoute que ce pays renferme une autre « espèce d'hommes, dont la tête est jointe immédiatement à l'épaule, et « dont la majeure partie habite dans de grands arbres creux[6]. La capitale de

[1] Probablement 63.

[2] Le pays de Maschca est placé par Cazouyny sur les bords de l'Océan. (Comparez l'ouvrage de M. d'Ohsson, sur les peuples du Caucase, p. 239, et le Mémoire de M. Charmoy, intitulé : *Relation de Massoudy et d'autres auteurs musulmans, sur les anciens Slaves,* Recueil des Mémoires de l'Académie de Saint-Pétersbourg, t. II, année 1834, p. 344). Peut-être il est question ici de la ville de Moscou, qui déjà, au XIIIe siècle, avait acquis quelque importance.

[3] Probablement 65.

[4] La grande presqu'île des Slaves me paraît répondre en général à la contrée située entre le cours de l'Oder et celui du Dniéper ; les Russes s'y trouvent compris en partie. Mais, dans mon opinion, Ibn-Sayd et Aboulféda faisaient entrer dans la grande presqu'île des Slaves, la presqu'île scandinave, c'est-à-dire, la Suède, la Norwége et la Finlande.

[5] Le manuscrit d'Ibn-Sayd dit, de plus, que le froid règne dans cette région, que la chaleur du soleil est insuffisante pour faire mûrir les fruits de la terre, et qu'on est obligé d'exposer les grains et les objets analogues à la fumée du foyer et à l'action du feu. En ce qui concerne le culte du feu et des astres, il paraît que ce culte était répandu parmi la plus grande partie des peuplades du nord de l'Europe, chez les Scandinaves, les Slaves, etc. Voilà pourquoi les peuplades qui, sous le nom de *Normands,* répandirent longtemps la terreur dans le midi de l'Europe, sont plus d'une fois désignées simplement, par les écrivains arabes, sous le titre de *Madjous.* (Voyez mes Invasions des Sarrasins en France, p. 244.)

[6] Ibn-Sayd, sur ce dernier point, renvoie à la géographie de Roger, c'est-à-dire au Traité d'Édrisi. (Voy. ce dernier ouvrage, t. II, de la trad. franç. p. 429.) Dans le manuscrit d'Ibn-Sayd, fol. 111 verso, l'article Barghâdema est suivi immédiatement de ce passage, qui ne peut se rapporter qu'aux Prussiens, alors réduits à l'état sauvage : « Sur la même côte est la ville des

« la presqu'île est Berghademâ, qui a donné son nom aux Bâgâres, et d'où « ce peuple est, dit-on, originaire [1]. »

18° DENDERA.

D'après Ibn-Sayd, *47e 2 degré et demi de longitude et 51e degré de latitude.*

Dendera est une place forte du pays des Berthas, au nord du septième climat. Suivant Ibn-Sayd, cette forteresse est située sur la montagne de Carmanya, et c'est là que le chef des Berthas déposait ses trésors. De là on se rend dans le pays des Gozzes, et auprès de peuples d'origine turke établis autour du lac de Mazega. Ce lac a environ huit journées de tour; il est situé à l'orient d'un grand golfe que forme la mer Caspienne.

19° CONSTANTINOPLE (Costanthynyé ou la Constantinienne). On la nomme 212.
aussi Byzance (Bouzanthyé, chez les Grecs Βυζάντιον).

D'après le *Resm,* le *Canoun,* l'*Athoual,* et Ibn-Sayd, *49e degré 50 minutes de longitude et 45e degré de latitude.*

Constantinople, capitale de l'empire des Grecs (Roum), est une ville du sixième climat. On lit dans l'*Azyzy* que l'élévation des murs de Constantinople est de vingt et une coudées, et que la ville domine sur quatorze provinces. Une personne qui l'a visitée m'a dit que son enceinte est grande, que sa principale église (Sainte-Sophie) est longue, et que le palais de l'empereur se nomme Balath-almalek (le pavé du roi). Le palais est à une certaine distance de l'église. Dans l'intérieur de la ville sont des champs ensemencés, des jardins et beaucoup de maisons en ruines [3]; la partie la mieux habitée est du côté du nord-est. Auprès de l'église est une colonne élevée, ayant plus

« Borous (Alborous). Les Borous sont un peuple « misérable et encore plus sauvage que les Russes. « Le pays des Russes est au sud-est de celui des « Borous. On lit dans quelques livres que les Bo- « rous ont des visages de chien; c'est une ma- « nière de dire qu'ils sont très-braves. » (Sur les hommes à visages de chien, voyez la Relation de Plan-Carpin, p. 493, 678 et 776.)

[1] Au lieu de Bâgâr, le manuscrit d'Ibn-Sayd porte Bargar. Sur la carte catalane de la Bibliothèque royale, une partie du pays des Bulgares, aux environs du Danube, est appelée *Burgaria,* et l'autre *Bulgaria.* (Voyez le Recueil des Notices, t. XIV, part. II, p. 77.) On lit de plus, dans le manuscrit d'Ibn-Sayd, que la ville de Berghademâ était située sur les bords de la mer (Baltique). Du reste, le passage d'Ibn-Sayd, sur la grande presqu'île des Slaves et les Prussiens, avait été déjà rapporté, d'après un manuscrit de Saint-Pétersbourg, par M. Frœhn, dans son *Ibn-Fozlan's Berichte,* p. 32. M. Charmoy l'a reproduit avec quelques améliorations, dans son excellent Mémoire intitulé *Relation de Massoudi* (Recueil de l'Académie de Saint-Pétersbourg, année 1834, p. 361 et suiv.). Ici je me suis éloigné en divers points de l'opinion de M. Frœhn et de M. Charmoy. Je regarde également comme erroné ce qu'a dit sur ce même sujet Rasmussen, dissertation déjà citée, p. 29.

[2] Il faut probablement lire 77.

[3] D'autres écrivains du temps parlent de l'état de décadence où se trouvait alors Constantinople.

de trois brasses de tour; au sommet est un homme à cheval, en bronze; d'une main il tient une boule; son autre main est ouverte et disposée comme pour montrer quelque chose. On dit que cette statue est la figure de l'empereur Constantin, fondateur de la ville. En effet, suivant la remarque d'Ibn-Sayd, c'est Constantin, promoteur de la religion chrétienne, qui bâtit Constantinople[1]. Entre Constantinople et Sinope, il y a environ six journées par terre.

20° La Macédoine (Makedounya, chez les Grecs Μακεδονία).

D'après l'*Athoual*, 50ᵉ degré 45 minutes de longitude et 41ᵉ degré de latitude; d'après le *Canoun*, *49ᵉ degré de longitude et 40ᵉ degré de latitude.*

La Macédoine est une des provinces de l'empire de Constantinople, dans le cinquième climat. On lit dans le *Canoun* que la Macédoine est la patrie d'Alexandre le Grand. De son côté, Ibn-Khordadbéh fait observer que la Macédoine est une des provinces qui dépendent de Constantinople, et que sa situation est à l'occident du canal appelé du nom de cette cité.

21° Isacdji (Sacdjy).

D'après l'*Athoual*, *48ᵉ degré 37 minutes de longitude et 50ᵉ degré de latitude.*

Isacdji est une ville du pays des Valaques (Aloualâc) et de la dépendance de Constantinople, dans le septième climat. C'est une ville de grandeur moyenne, c'est-à-dire, ni grande ni petite; sa situation est dans une plaine, auprès de l'endroit où le Danube (Thona) se jette dans la mer Noire, non loin de l'extrémité de la montagne Caschcathag[2]. Isacdji est à environ cinq journées d'Ackerman, et entre Isacdji et Constantinople, il y a environ vingt journées par terre. La situation d'Isacdji est au sud-ouest (de l'embouchure) du Danube, du même côté que Constantinople (c'est-à-dire, au midi du fleuve). La plupart des habitants professent l'islamisme.

22° Abydos (Abzou).

D'après Ibn-Sayd, *49ᵉ degré 49 minutes de longitude et 45ᵉ degré de latitude.*

Abydos est une ville du sixième climat, dépendante de Constantinople. Sa situation, suivant Ibn-Sayd, est à l'embouchure du canal de Constantinople, sur la rive orientale (en Asie Mineure); c'est de cette ville que ce bras de mer a reçu le nom de bouche d'Abzou (Fom-abzou). Ibn-Sayd ajoute que cette ville est en ce moment occupée par les chrétiens Kharaythé, ainsi

[1] Cette statue était probablement celle de l'empereur Justinien, placée au haut d'une colonne, sur la place nommée *Augustæon*. (Voyez la Description de la ville de Constantinople par Ducange, dans l'ouvrage intitulé : *Historia byzantina duplici commentario illustrata*, p. 71.)

[2] Le Balkan. (Voyez ci-devant, p. 80.)

appelés parce qu'ils ne rasent pas leur barbe. La largeur de l'embouchure du canal, auprès d'Abydos, est, suivant Ibn-Sayd, d'environ le jet d'une flèche. Le canal, poursuit Ibn-Sayd, continue à être étroit pendant environ cinquante milles; ensuite il s'élargit [1].

23° ACKERMAN (Acdja-kerman ou le marché blanchâtre).

Par induction, *45e degré de longitude et 50e degré de latitude* [2].

Ackerman est une ville du pays des Bulgares et des Turks, dans le septième climat. Elle est petite, et sa situation est sur la mer Noire, à l'ouest de Sarou-Kerman; entre ces deux villes, il y a environ quinze journées de distance. Ackerman se trouve dans une plaine; ses habitants sont, les uns musulmans, et les autres infidèles. Non loin de la ville, le fleuve Thorlou [3] se jette dans la mer: ce fleuve est à peu près de la grandeur de l'Oronte, à Hamat. On compte environ cinq journées entre Ackerman et Isacdji.

[1] Ibn-Sayd ajoute que les villes situées le long du canal sont occupées par les Kharaytes, personnes qui reconnaissaient l'autorité de l'empereur de Constantinople. Il a déjà été parlé des Kharaytes, ci-devant, p. 313. On lit de plus ceci dans le traité de Schems-eddin (n° 581, fol. 137 verso): « Les chrétiens (alroum) se rasent tous « la barbe, excepté les Kharaytes. Ceux-ci se ra- « saient jadis; mais l'empereur Nicéphore, fils de « *Staurace, qui régnait au temps de Haroun-* « alraschyd, n'aimait pas se raser, et il défendit « à ses sujets de se dépouiller de la barbe. Telle « est l'origine de cet usage. Les Arméniens ne se « rasent pas non plus. » Ce passage donne lieu à quelques difficultés; néanmoins, je serais porté à en inférer que les Kharaytes étaient quelqu'une des colonies amenées à diverses époques par les empereurs grecs des frontières de l'Euphrate et de l'Arménie dans les provinces d'Europe.

[2] Cette ville, comme la plupart des villes de cette contrée, a plusieurs noms. Acdja-Kerman est la dénomination mise en usage par les Tartares de la Crimée, qui parlaient la langue turke. Les peuples de race slave disaient dans le même sens *Bielgorodok*. Au contraire, chez les écrivains italiens du moyen âge, on trouve la dénomination *Mauro castro*, ou Château noir. (*Voyage du comte Potocki*, tom. II, pag. 356.)

[3] Thorlou est le nom que les peuples de race turke donnent encore à présent au Dniester. (*Voyage du comte Jean Potocki dans les steppes d'Astrakan*, t. II, p. 356.) C'est par inadvertance que M. Quatremère a appliqué la dénomination Thorlou au Dniéper. (*Recueil des Notices et extraits*, t. XIII, p. 277.) Voici ce que dit Ibn-Sayd, au sujet du Dniester: « Le fleuve Dniester (nahr « Denescht) est un des plus grands fleuves du « monde; son cours a lieu au nord du Danube. « Il prend naissance à la grande montagne des « Slaves (djebel Alsaclab), montagne qui s'étend « jusqu'aux bords de la mer Environnante, et qui « est contiguë à la grande montagne appelée « Coucaya. Son cours commence sous le 42e de- « gré et demi de longitude, et le 54e degré et « demi de latitude; pendant un mois, il coule « à l'occident, après quoi il tourne vers l'o- « rient; et, entre ces deux coudes, est une île « (presqu'île) longue et large, qui renferme « beaucoup de villes et d'habitations. Le Dnies- « ter ne cesse plus de couler à l'orient, jusqu'à « ce qu'il se jette dans la mer de Crimée, sous « le 52e degré de longitude, et le 50e degré de « latitude, après s'être avancé du côté de « l'ouest jusqu'au 28e degré de longitude. » La grande montagne des Slaves paraît se rapporter à la vaste chaîne des monts Carpathes ou

4. 24° TERNOVO (Thernau[1]).

Par induction, *47e degré et demi de longitude et 50e degré de latitude.*

Ternovo est une ville du pays des Valaques (en Bulgarie), dans le septième climat. Sa situation est à l'occident d'Isacdji, à la distance d'environ trois journées. Les hommes qui l'habitent sont infidèles et appartiennent au peuple qu'on nomme Valaque; on les appelle encore Alborghal[2]. Il est fait mention, dans le *Resm-almamour,* d'une ville de Thernoun, située sur les bords de la mer, sous le 48e degré 50 minutes de longitude et le 40e degré 55 minutes de latitude; c'est peut-être la même ville; en effet, un voyageur affirme que Thernoun se trouve sur le golfe de Borghal.

25° SÂROU-KERMAN, ou Sâry-Kerman (*le marché jaune*[3]).

Par induction, *55e degré de longitude et 50e degré de latitude.*

Sarou-Kerman est une petite ville du pays des Bulgares et des Turks, dans le septième climat. Sa situation est à l'orient d'Ackerman; mais elle n'est pas aussi considérable. Entre Sarou-Kerman et la ville de Kirim, autrement appelée Solgat, il y a environ cinq journées. Sarou-Kerman a en face, de l'autre côté de la mer, la ville de Sinope[4].

Krapaths. A l'égard de la montagne Coucaya, les manuscrits diffèrent sur la manière d'écrire son nom. C'est une chaîne d'une très-vaste étendue, laquelle était censée se prolonger de l'est à l'ouest, et qui terminait le monde habité du côté du nord. (Sur la montagne Coucaya, voyez le traité d'Édrisi, trad. franç. t. II, p. 347, 396 et 436.)

[1] Au moyen âge *Ternobus* et Τερνόβοι. (Voyez l'*Oriens christianus,* tom. I, col. 1231.)

[2] Ce sont les Bulgares du Danube. Voyez ci-devant, p. 305, note 4.

[3] Sarou-Kerman est la dénomination tartare de l'antique ville de Kherson, berceau du christianisme chez les Russes. Ses ruines, qui portent encore aujourd'hui le nom de Sary-Kerman, se trouvent aux environs de la ville russe moderne appelée Sebastopol. (Voyez l'ouvrage russe de M. Kœppen, intitulé *l'Indicateur,* ouvrage qui accompagne la grande carte de la Crimée méridionale, par le même auteur.) Un grand nombre de villes, dans la Crimée et dans les contrées voisines, ont admis le mot *Kerman* ou marché dans la dénomination qui sert à les désigner.

[4] On a déjà vu la même observation pag. 39 et 40. Strabon, livres II et XII, a placé en regard le cap Carambis, situé en Asie Mineure, à l'occident de Sinope, et la pointe de la Tauride, que les Grecs nommaient Κριοῦ μέτωπον, ou front de bélier; ce dernier promontoire est aujourd'hui nommé par les Turks *Karadjé-bouroun,* ou nez noir; quant à celui de Carambis, on le nomme *Kerempé.* Rubruquis, qui avait visité la Crimée avec attention, fait une description de la mer Noire, qui est semblable à celle d'Aboulféda. Voici ce qu'il dit: « Et habet mille ccc « miliaria in longum, ut didici à mercatoribus, « et distinguitur quasi in duas partes. Circa me- « dium enim ejus sunt due puncte terre, una « ad aquilonem, et alia ad meridiem. Illa que « est ad meridiem dicitur Sinopolis; quæ vero « ad aquilonem est provincia quædam quæ nunc « dicitur à Latinis Gasaria, à Grecis vero, qui « inhabitant eam super litus maris, dicitur Ca- « saria. Et sunt promontoria quedam extendentia sé in mare, etiam contra meridiem versus « Sinopolim; et sunt trecenta miliaria *inter* Si-

26° KERKER ou Kerkri (dans l'intérieur de la Crimée[1]).

Par induction, *55e degré et demi de longitude et 50e degré de latitude.*

La situation de Kerker est à l'extrémité du septième climat, dans le pays des Asses. Son nom signifie en turk *quarante hommes.* C'est un château fortifié et d'un accès difficile : en effet, il est adossé à une montagne qu'on ne peut escalader. Au milieu de la montagne est un plateau où les habitants de la contrée (au moment du danger) trouvent un refuge. Ce château est à quelque distance de la mer; les habitants appartiennent à la race nommée Asse. Aux environs est une montagne qui s'élève dans les airs, et qu'on nomme Djather-thag (en turk, montagne du pavillon). Cette montagne est visible pour les bâtiments qui naviguent sur la mer de Crimée. Kerker se trouve au nord de Sâry-Kerman; entre ces deux lieux, il y a environ une journée de distance[2].

27° SOUDAC.

D'après Ibn-Sayd, 56e degré de longitude et 51e degré de latitude; par induction, *57e degré de longitude et 50e degré de latitude.*

Soudac est une ville de Crimée, à l'extrémité du septième climat, ou peut-être au nord de ce même climat. La situation de Soudac est au pied d'une montagne, et son sol est pierreux. C'est une ville entourée de remparts, et ses habitants professent l'islamisme. La situation de Soudac est sur les bords de la mer de Crimée; les marchands s'y rendent en foule, et elle rivalise avec Kafa. La ville située en face de Soudac, de l'autre côté de la mer, est Samsoun. Suivant *Ibn-Sayd* : « La population de Soudac est un mélange de toutes « les nations et de toutes les religions; mais le christianisme y est la religion « dominante[3]. La ville est située sur la mer Noire, mer d'où les navires mar- « chands peuvent se rendre dans le canal de Constantinople[4]. »

« nopolim et Cassariam, ità quod sint septin- « genta miliaria ab istis punctis versus Constan- « tinopolim in longum et latum, et septingenta « versus orientem, hoc est Yberiam, que est « provincia Georgie. » (Voyez l'édition de la Société de géographie, p. 214.)

[1] La prononciation actuelle est *Kirkor.*

[2] Kerker porte aujourd'hui le nom de *Tchoufout-kalé,* ou forteresse des Juifs. Ce lieu a été ainsi appelé, parce qu'il est devenu la demeure d'une colonie de juifs caraytes. (Deuxième voyage de Pallas, ou *Voyages entrepris dans les gouvernements méridionaux de l'empire russe,* traduction française, t. III, p. 38 et suiv.) Quant au Djather-thag, qui est célèbre pour la richesse de sa végétation et la beauté de ses sites, il porte encore le même nom. (Voyez l'ouvrage de Pallas.) Les Russes le nomment *Palaté-gora.*

[3] Soudac tomba au pouvoir des Tartares en 1223; ensuite elle fut occupée par les Génois, qui restèrent longtemps maîtres de plusieurs autres villes de la côte. (Voyez l'ouvrage d'Oderico, intitulé *Lettere ligustiche,* p. 130 et suiv.)

[4] Soudac est appelée, par les écrivains chrétiens du moyen âge, Soldaïa. Soudac paraît avoir désigné originairement une montagne

28° SOLGAT.

Par induction, *57e degré 10 minutes de longitude et 50e degré 10 minutes de latitude.*

Solgat est la capitale de la Crimée, dans le septième climat; c'est la même ville que Kirym (Alkirim). Kirym (Crimée) est le nom de la contrée; mais on l'a appliqué à Solgat, de manière que lorsqu'on dit *Kirym* tout court, on veut parler de Solgat. Cette ville se trouve à une demi-journée de la mer [1].

29° KAFA (Alkaffa [2]).

Par induction, *57e degré 50 minutes de longitude et 50e degré de latitude.*

Kafa est un des ports de la Crimée, dans le septième climat. Sa situation est en plaine, sur les bords de la mer de Crimée; les marchands s'y rendent en foule. En face, de l'autre côté de la mer, est la ville de Trébizonde. Kafa est entourée d'un mur de briques; sa situation est à l'orient de Soudac. Au nord et à l'orient de Kafa s'étendent les steppes du Capdjac.

222. 30° ROUSSYÉ.

D'après Ibn-Sayd, *57e degré 32 minutes de longitude et 56e degré de latitude.*

Roussyé est la capitale du pays des Russes, au nord du septième climat. Suivant Ibn-Sayd : « Les Russes forment une nation nombreuse et se distinguent entre les plus braves créatures de Dieu; ils s'étendent au loin et « occupent diverses places sur les bords de la mer Noire (et du palus Méotide); « mais les noms de leurs lieux d'habitation ne nous sont point connus. » On lit dans le *Ketab-alathoual* que la longitude de Roussyé est de 77 degrés et demi, et sa latitude de 45 degrés. Il y est de plus fait mention de la ville russe de Koutâbâ, et l'auteur dit que cette ville est sous le 77e degré de longitude, et le 58e degré de latitude [3].

située dans le voisinage. (Voyez sur ce lieu et les lieux environnants, le Deuxième voyage de Pallas, t. III, p. 280 et suiv.)

[1] Solgat porte encore aujourd'hui le nom de Eski-Kirym, ou la vieille Kirym. (Deuxième voyage de Pallas, t. III, p. 323.) D'après ce qui a été dit ci-devant, p. 38, il semblerait que c'est Solgat qui a donné à la contrée le nom de Kirym, tandis qu'ici ce serait la contrée qui l'a donné à la ville. On peut consulter sur Solgat le récit d'Ibn-Bathoutha, qui visita le pays quelques années après le moment où écrivait Aboulféda : version portugaise, t. I, p. 423.

[2] Kafa est une ville dont l'existence remonte au IVe siècle de notre ère. Elle fut bâtie sur les ruines de l'antique *Theodosia;* plus tard, sous la domination des Génois, elle atteignit une grande prospérité. (Voyez Nicéphore Grégoras, liv. XIII, chap. XII; Oderico, *Lettere ligustiche,* p. 114 et suiv. et la version portugaise de la relation d'Ibn-Bathoutha, tom. I, pag. 422.)

[3] Édrisi fait mention, sous le nom de *Roussyé,* d'un fleuve qui coule à l'est du Dniéper, et qui ne peut répondre qu'au Don: par conséquent la ville de Roussyé est Azof, dont il va bientôt être parlé sous son véritable nom. (Voy.

31° KERTCH (Alkersch). 216.

Par induction, *60e degré de longitude et 47e degré et demi de latitude.*

Kertch est une petite ville du septième climat, sur les bords de la mer d'Azof. Sa situation est entre Kafa et Azof, à l'embouchure de la mer d'Azof. En face, de l'autre côté du détroit, se trouve Taman (Althaman). Kertch est placée au nord-ouest, par rapport à cette mer[1], à peu près à mi-chemin, entre Azof et Kirim, mais plus près de Kirim. Les habitants de Kertch sont des Capdjac infidèles.

32° AZOF (Alazac).

Par induction, *65e degré de longitude et 48e degré de latitude.*

Azof est un port de la mer du même nom, dans le septième climat. C'est une ville bien connue et qui sert de rendez-vous aux marchands. Sa situation est en plaine, à l'embouchure du Don dans la mer d'Azof. La mer d'Azof est la même qui, dans les anciens traités, porte le nom de lac Méotide; son eau, n'étant que légèrement salée, est potable pour les navigateurs; mais elle gèle quand il fait très-froid. La ville est bâtie en bois; entre elle et Kirim, il y a environ quinze marches; sa situation est au sud-est de Kirim[2].

33e KASSA (Alkassa). 222.

D'après Ibn-Sayd, *66e degré de longitude et 46e degré 53 minutes de latitude.*

Kassa est le chef-lieu du pays des Alkassa, dans le septième climat. Suivant Ibn-Sayd, Kassa est le nom d'un peuple de race turke, établi à l'orient de Trébizonde: ce peuple s'est fait chrétien, et habite des villes sur les bords de la mer. Ibn-Sayd ajoute qu'à l'orient des Alkassa, est la ville des Arkeschyé, nom d'un autre peuple de race turke, qui s'est fait chrétien, à l'imitation des peuplades qui l'avoisinent. Arkeschyé se trouve sur les bords de la mer, sous

la traduction d'Édrisi, tom. II, p. 395 et 400.) A l'égard de la ville de Koutâbah, on a vu, p. 305, que c'est très-probablement la même que Kiew.

[1] Il faudrait lire au sud-ouest; mais, comme on le verra par les articles qui suivent, Aboulféda abaisse vers le midi les régions situées a l'est et au nord-est de la Tauride. D'un autre côté, sur les cartes d'Édrisi, la Tauride n'offre pas de saillie et se confond avec le continent.

[2] Azof a joué un grand rôle, dans le commerce du moyen âge, sous le nom de la Tana. Cette ville est nommée *Azac* par les Arabes, les Persans, les Turks et les Arméniens; les Européens l'appellent *Azof*. M. Graberg de Hemso, auteur de plusieurs ouvrages de géographie et de statistique, conjecture qu'Azof est une altération allemande d'Azak, comme si on avait dit Azhof ou séjour des Asses, par allusion aux Asses et aux Alains, anciens maîtres de la contrée : cette conjecture me semble peu naturelle. (Sur Tana et Azof, voyez le Journal asiatique de janvier 1828, p. 54 et suiv. et la version portugaise de la relation d'Ibn-Bathoutha, t. I, p. 428.)

le 67e degré 13 minutes de longitude et le 46e degré (40 minutes) de latitude [1].

34° Château de Mania.

D'après-Ibn-Sayd, *66e degré et demi de longitude et 56e degré 38 minutes de latitude.*

Le château de Mania se trouve dans les îles situées au nord du septième climat. Il est ainsi appelé du mot arabe *manaa,* qui signifie *repousser.* Ibn-Sayd s'exprime ainsi : « A l'orient de la ville de Roussyé, est le lac de Thouma, « qui a six cent trente milles de l'occident à l'orient, et environ trois cents « milles de large, à son extrémité orientale [2]. Au milieu, est l'île du Beber, « qui a environ cent cinquante milles de long et soixante et dix milles de « large. C'est là, au haut d'une montagne, que se trouve le château Mania. « Ce château servait autrefois de dépôt pour les trésors du sulthan des Thou- « manyens. Aujourd'hui, on y conserve les trésors des successeurs de Berké. « Cette île a été nommée l'île du Beber (Djezyret-albeber ou l'île de la Pan- « thère), à cause des panthères qui y vivent. C'est un animal qui ressemble au « lion, et qui, pour la force et ..... approche du léopard. On dit que la « panthère provient du mélange de l'un et de l'autre [3]. Le lac de Thouma « reçoit un grand nombre de rivières; Beyheky dit que le nombre s'en élève « au delà de cent. »

216. 35° Seray.

Par induction, *75e degré de longitude et 48e degré de latitude.*

Seray, capitale des états de Berké, est une ville du septième climat. C'est une ville considérable, servant de chef-lieu aux provinces du chef tartare qui

[1] Les Alkassa et les Azkeschyé étaient établis aux environs du Phase. Les Azkeschyé sont probablement les mêmes qui, chez divers écrivains du moyen âge, sont appelés du noms de Zikhes. (ci-devant, p. 286.)

[2] On a vu ci-devant, p. 288, que Thouma était le nom d'un vaste lac qu'Ibn-Sayd fait traverser par le Dniéper, tandis que, suivant Édrisi, ce fleuve coulait à l'orient. Ibn-Sayd n'a pas dit pourquoi il s'était éloigné du récit d'Édrisi; il est encore plus difficile de comprendre comment le lac de Thouma, qui est censé traversé par le Dniéper, pouvait se trouver à l'orient de Roussyé, située sur le Don.

[3] On a cru pendant longtemps que le lion, le tigre et le léopard ne quittaient pas les régions tropicales et la zone tempérée; mais il est maintenant reconnu que, encore aujourd'hui, le tigre royal et la panthère habitent en Sibérie. (Voyez l'ouvrage de M. de Humboldt, intitulé : *Fragments de géologie et de climatologie asiatiques.* Paris, 1831, t. II, p. 388 et suiv. (Voyez aussi les notes de M. Quatremère sur Raschid-eddin, p. 159 et suiv.) Le manuscrit d'Ibn-Sayd, en cet endroit, est un peu altéré; le passage qu'on vient de lire, et qu'on peut rapprocher de celui d'Édrisi, tom. II, pag. 434, a été rapporté et expliqué par M. Frœhn d'une manière diffé-

domine sur les contrées du nord. Le prince qui règne en ce moment s'appelle Uzbek [1]. La situation de Seray est en plaine, au nord-ouest de la mer Caspienne, à environ deux journées de distance : la mer Caspienne se trouve au sud-est. Le Volga, qui passe devant la ville, vient du nord-ouest, et coule au sud-est jusqu'à son embouchure dans la mer Caspienne. La ville est bâtie sur les bords du fleuve, du côté du nord-est. C'est un lieu très-fréquenté des marchands, et il s'y fait un grand commerce d'esclaves turks. La ville est d'origine moderne. On en attribue la fondation à un descendant de Djenguiz-Khan, appelé Saïn-Batou [2]. Je tiens d'un homme de cette ville, que le jour le plus long à Seray est de dix-sept heures; d'après cela, sa latitude serait de 54 degrés, et ce nombre devrait remplacer celui qui est marqué sur les tables [3].

36° Oukak (Alokak ou Aloukak.)

Par induction, *78e degré de longitude et 49e degré 55 minutes de latitude.*

Oukak est une petite ville du septième climat, dans le pays de Seray; elle est bâtie le long du Volga, sur la rive occidentale. Sa situation est à mi-chemin entre Seray et Bolar, c'est-à-dire à environ quinze marches de cha-

rente. (Voyez le *Ibn-Fozlan's Berichte*, p. 31.) Du reste, il ne sera pas inutile de rappeler ce passage d'Hérodote, relatif au pays des Scythes (liv. IV, chap. CIX) : « Dans le pays des Budins « sont un lac et un marais remplis de joncs, où « l'on prend les loutres, les castors et autres « animaux à tête carrée, dont les peaux servent « à garnir les robes fourrées. » (Sur ce passage, voyez le grand ouvrage de Heeren, tom. II, p. 341 de la traduction française.)

[1] C'est sous le règne de ce même prince qu'Ibn-Bathoutha visita la ville de Seray. (Voy. la version portugaise de la relation de ce voyageur, tom. I, pag. 475.)

[2] Sur la fondation de Seray, voyez l'Histoire des Mongols, de M. d'Ohsson, tom. II, p. 334. Cette ville se trouvait sur un bras oriental du Volga, à l'endroit où les rivières de Tsarewka et de Solænka se jettent dans ce grand fleuve. (Mémoire de M. Charmoy, Recueil de l'Académie de Saint-Pétersbourg, ann. 1835, tom. III, p. 158 et 166; voyez aussi le témoignage de Rubruquis, p. 376 et 380.) Cette ville fut détruite en 1403, par Tamerlan, et ses ruines servirent dans le XVIIe siècle à agrandir et à fortifier la ville d'Astrakan. Ibn-Bathoutha a parlé d'Astrakan (version portugaise, tom. I, pag. 453.) Il a existé une autre ville du nom de Seray-Aldjedydé ou Seray la neuve. M. de Hammer conjecture que Seray la neuve correspondait à la ville de Saraïdjic, située sur le Iaïc. Ibn-Bathoutha se rendit d'Astrakan dans le Kharizm, en passant par la ville de Saraïdjic (*ibid.* pag. 477). C'est à peu près la route qu'indique Pegoletti (*Della decima et delle altre gravezze*, tom. III, au commencement). Sur Saraïdjic, voy. le mémoire de M. Charmoy, déjà cité, pag. 128, et l'Histoire de la Horde d'or, par M. de Hammer, pag. 280.

[3] La latitude de Seray était à peu près la latitude de Paris, c'est-à-dire, quarante-huit degrés.

cune de ces deux villes [1]. La horde du prince tartare du pays de Berké s'avance jusqu'à Oukak, mais ne va pas au delà [2].

224. 37° MADJGARYA (Almadjgarya).

D'après l'*Athoual, 78e degré 44 minutes de longitude et 51e degré 44 minutes de latitude.*

Madjgarya est la capitale du pays des Madjgars, au nord du septième climat. Les Madjgars sont un peuple de race turke. Quelques auteurs disent que leur pays est situé entre les Petchénègues et les Sekek, dans les provinces bulgares [3]. Les Madjgars adorent le feu; du reste, ils habitent des pavillons et des tentes, et recherchent les lieux arrosés d'eaux et couverts de pâturages. Ce pays a cent parasanges de long sur autant de large; il touche, par une de ses extrémités, à l'empire romain, qui le borne du côté du désert [4].

216. 38° BOLAR, autrement dite BOLGAR.

D'après l'*Athoual, 80e degré de longitude et 50e degré et demi de latitude;* d'après le *Canoun*, 70e degré de longitude et 49e degré et demi de latitude (d'après Ibn-Sayd, 82e degré et demi de longitude et 53e degré et demi de latitude).

Bolar est la capitale du pays des Bulgares, au nord du septième climat, ou peut-être dans les limites de ce climat; c'est la ville que les Arabes nomment

[1] La ville d'Alokak est la même qui est nommée par Marco-Polo, dans le troisième chapitre de sa Relation, Oucaca et Ouchacca; le père et l'oncle de Marco-Polo s'y rendirent, en partant de Bolghara. Cette ville était située sur la rive droite du Volga, au-dessous de Saratof. Il existe une dissertation spéciale à son sujet, par M. Frœhn, *Mémoires de l'Académie de Saint-Pétersbourg*, année 1835, t. III, p. 73. (Voyez aussi la relation d'Ibn-Bathoutha, t. I, p. 456.) La traduction porte par erreur *Muceta*.

[2] Le mot horde, en arabe *ordou*, appartient à la langue turke et signifie *tente*. Les princes tartares de la race de Gengiskhan, qui régnèrent sur le Captchac, étaient dans l'usage de changer de demeure, suivant la saison, et le lieu où ils dressaient leurs tentes portait le nom de *horde*. (Voyez la Relation de Rubruquis, p. 267.) La dynastie de ces princes reçut des Russes le nom de *Horde d'or* (*Sira-orda* en mongol, et *Altoun ordou* en turk), probablement parce que la tente qu'occupait le khan était appuyée sur des pieux de bois recouverts de lames d'or, et qu'on voyait au milieu un trône de bois, couvert de lames d'argent doré. La tente elle-même portait le nom de pavillon d'or. (Voy. la Relation d'Ibn-Bathoutha, p. 437; voyez aussi la Relation de Plan-Carpin, introduction, pag. 588.) C'est cette dénomination de *Horde d'or* qui a engagé M. de Hammer à intituler son Histoire des Mongols de Russie: *Geschichte der goldenen Horde in Kiptschak.*

[3] Les Madjgarya, ou plutôt les Madjars, sont les pères des Hongrois. Leur pays originaire était situé au nord de la mer Caspienne.

[4] Peut-être la fin de ce passage se rapporte-t-il aux Hongrois des bords du Danube.

Bulgar [1]. Sa situation est à l'extrémité septentrionale du monde habité, non loin des rives du Volga, du côté du nord-est. Seray et Bolar sont sur la même rive ; mais la distance qui les sépare est de plus de vingt marches. La situation de Bolar est dans une plaine, à moins d'une journée des montagnes [2]. On remarque trois bains dans la ville ; en effet, les habitants sont musulmans et professent le rite d'Abou-Hanifa [3]. Le froid, à Bolar, empêche les fruits de mûrir ; aussi n'y voit-on pas d'arbres à fruits : le raisin y est même inconnu, mais la rave y vient à point ; elle est noire et extrêmement grosse. Un homme de Bolar m'a dit qu'au commencement de l'été le crépuscule ne cesse pas d'éclairer l'horizon [4], et que les nuits y sont extrêmement courtes. Ce récit est véritable ; il est conforme aux mouvements célestes. En effet, à partir du 48e degré et demi de latitude, le crépuscule, au commencement de l'été, cesse de disparaître ; or, la latitude de Bolar est plus élevée que celle-là ; ainsi, de toute manière, le récit de cet homme est exact [5]. 218.

39° BELENDJER.

D'après l'*Athoual*, 75e degré 20 minutes de longitude et 46e degré et demi

[1] Plan-Carpin nomme les Bulgares *Biler*. (Voyez à la page 490 de sa Relation.)

[2] La situation de la ville de Bulgar était sur la rive gauche du Volga, à 135 verstes au sud de la ville actuelle de Kasan. M. Frœhn, qui avait visité les ruines de Bulgar, en a donné une description dans les Mines de l'Orient, t. IV, p. 205. (Voyez aussi le Journal asiatique de décembre 1831, p. 483 et suiv.) Pour M. Erdmann, aujourd'hui professeur de langues orientales à l'université de Kasan, il établit une distinction entre Bolar et Bulgar. (Voyez le Journal asiatique d'octobre 1841, p. 392.) Ce qu'il y a de certain, c'est que certaines monnaies frappées sous les princes du Captchac portent le nom de *Bolgar-aldjedydé*, ou Bolgar la nouvelle, ce qui suppose l'existence de deux villes. Plusieurs des villes indiquées ici sont marquées sur la carte catalane de la Bibliothèque royale. (Voyez le Recueil des notices, t. XIV, p. 129.) Malheureusement, dans cet endroit comme dans plusieurs autres, les éditeurs n'ont pas su lire les noms. (Voyez aussi la Relation d'Ibn-Batthoutha, tom. I, pag. 446.)

[3] On sait qu'une partie de la population du gouvernement de Kasan professe encore l'islamisme, et que les musulmans jouissent sous le gouvernement russe d'une complète liberté de conscience.

[4] L'auteur veut dire qu'aux approches du solstice d'été, le crépuscule, c'est-à-dire la lueur qui se montre après le coucher du soleil, reste sur l'horizon jusqu'à ce que le soleil se lève. M. Littrow, cité par M. Frœhn, s'est assuré que, sous le ciel de Bolgar, la nuit, depuis la fin de mai jusqu'au commencement de juillet, pendant l'espace de cinquante-deux jours, est presque nulle, et que les étoiles de moyenne grandeur échappent à la vue. (Voyez le Mémoire de M. Frœhn, intitulé : *De numorum Bulgharicorum forte antiquissimo*. Casan, 1816, p. 89 et suiv.)

[5] La remarque d'Aboulféda a été faite par Ibn-Haucal, Édrisi et un grand nombre d'auteurs musulmans. (Voyez aussi la relation d'Ibn-Batthoutha.) Le fait signalé ici était pour eux de la plus grande importance. Il est ordonné aux musulmans de réciter la nuit une cer-

de latitude; d'après le *Canoun, 78 degré de longitude et 44e degré 50 minutes de latitude.*

Belendjer est la capitale des Khozars, dans le sixième climat. On lit dans le *Lobab* que Belendjer est une ville située au défilé (derbend) de Djorzan, en deçà de la Porte et des portes[1]. Quelques auteurs prétendent que son nom vient de Belendjer, fils de Japhet. D'un autre côté, il est dit, dans le *Ketab Alathoual,* que Belendjer est la même ville qu'Itil, capitale du pays des Khozars. Je serais porté à croire que Belendjer n'est pas autre que la ville de Seray, vu qu'à l'exemple de celle-ci elle est censée bâtie sur les bords du Volga[2].

40° L'île de Syâkouh.

D'après l'*Athoual, 79e degré de longitude et 43e degré et demi de latitude.*

L'île de Syâkouh appartient au pays des Khozars, dans le sixième climat. On lit dans le *Moschtarek* que le nom de Syâkouh signifie, en persan, *montagne noire,* et que ce nom a été appliqué spécialement à une montagne située dans une île, au sein de la mer Caspienne, du côté du nord. Cette île est arrosée d'eau, et couverte d'une riche végétation. Il est dit, de plus, dans cet ouvrage, que Syâkouh est le nom d'une montagne (de Perse) contiguë au désert du

taine prière. Si pendant une partie de l'année il n'y a pas de véritable nuit, comment s'acquitter du précepte? Par une conséquence naturelle, aux approches du solstice d'hiver, les jours deviennent très-courts; comment s'acquitter convenablement des cinq prières quotidiennes? Cette circonstance qui, pour nous, est presque indifférente, a toujours rendu à beaucoup de musulmans le séjour des pays du nord désagréable; et, en 1568, ce fut le moyen dont se servit le khan de Crimée pour empêcher le sulthan Selim II de réaliser son projet, de joindre par un canal le Don et le Volga, et de faire pénétrer les armes ottomanes au nord du Caucase. (Voyez le Tableau de l'empire othoman, de Mouradgea d'Ohsson, t. II, p. 184 et suiv. et l'Histoire de l'empire othoman, de M. de Hammer, trad. française, t. VI, p. 338 et suiv. voyez aussi un discours de M. Charmoy sur l'utilité des langues orientales. Saint-Pétersbourg, 1834, p. 19 et 40.)

[1] C'est-à-dire, Derbend, les autres passages du Caucase, et la chaîne entière.

[2] Ce passage renferme plusieurs assertions qui se contredisent les unes les autres. La situation de Belendjer paraît avoir été entre le cours du Volga et le Caucase, à l'entrée d'une des gorges de cette montagne, du côté du nord. Suivant Massoudi, cette ville servit d'abord de résidence aux rois des Khozars, qui, ensuite, allèrent s'établir dans la ville d'Itil. (Voyez la Chrestomathie arabe de M. de Sacy, tom. II, p. 17.) *Djorzan,* que quelques auteurs écrivent *Khorzan,* me paraît être une altération du nom de la partie de la Géorgie que Strabon appelle *Khorzene.* Il sera parlé de ce lieu ci-après, au chapitre de l'Arménie. Du reste, plusieurs auteurs arabes donnent le nom de Djorzan à une portion de la ville d'Itil. C'est peut-être cette circonstance qui a fait confondre par quelques auteurs la ville de Belendjer avec Itil.

Khorassan, et qui s'étend jusqu'au Guylan. Suivant Ibn-Sayd, « la montagne « de Syâkouh embrasse toute la largeur du sixième et du septième climat (à « l'est de la mer Caspienne), et fait ensuite le tour de la mer Caspienne jus- « qu'au nord de la ville de la Porte [1]. Du côté de l'orient sont les campagnes « où errent les tribus turkes appelées du nom de Gozzes; ces campagnes « s'étendent jusqu'aux bords du lac de Kharizm. »

[1] Ibn-Sayd veut dire que la montagne de Syâkouh fait le tour de la mer Caspienne, du côté du nord, et vient se joindre au Caucase, auprès du passage de Derbend. (Voyez ci-devant, p. 94.) Cette prolongation de la montagne de Syâkouh est indiquée sur les cartes qui accompagnent un des exemplaires du Traité d'Édrisi.

FIN DE LA PREMIÈRE PARTIE DU TOME DEUXIÈME.

00058120

Digitized with financial assistance from the
Government of Maharashtra
on 05 October, 2018